



Ústecký kraj

Krajský úřad

Číslo objednatele: 2721/2009

DODATEK Č. 20

KE SMLOUVĚ

O ZÁVAZKU VEŘEJNÉ SLUŽBY VE VEŘEJNÉ DRÁŽNÍ OSOBNÍ DOPRAVĚ K ZAJIŠTĚNÍ ZÁKLADNÍ DOPRAVNÍ OBSLUŽNOSTI ÚZEMNÍHO OBVODU ÚSTECKÉHO KRAJE

SMLUVNÍ STRANY:

Ústecký kraj

Sídlo: Velká Hradební 3118/48, 400 02 Ústí nad Labem
Jednající: Jaroslavem Komínkem, náměstkem hejtmana Ústeckého kraje
IČ: 70892156
DIČ: CZ70892156
Bank. spojení: [REDACTED]

dále jen „Objednatel“

a

České dráhy, a.s.

Sídlo: Nábřeží L. Svobody 1222, 110 15 Praha 1
Jednající: Pavlem Krtkem, M.Sc., předsedou představenstva a
Ing. Ludvíkem Urbanem, místopředsedou představenstva
IČ: 70994226
DIČ: CZ70994226
Bank. spojení: [REDACTED]

Společnost je zapsána v obchodním rejstříku vedeném u Městského soudu v Praze
v oddílu B, vložka číslo 8039

dále jen „Dopravce“

(Dopravce s Objednatelem dále společně jen „Smluvní strany“ a jednotlivě „Smluvní strana“)

Preambule

VZHLEDEM K TOMU, ŽE

- A) dne 1. prosince 2009 byla mezi Smluvními stranami uzavřena smlouva č. 2721/2009 o závazku veřejné služby ve veřejné drážní osobní dopravě k zajištění základní dopravní obslužnosti územního obvodu Ústeckého kraje, která byla postupně změněna a doplněna dodatkem č. 1 platným od 11. února 2010, dodatkem č. 2 platným od 20. dubna 2010, dodatkem č. 3 platným od 23. prosince 2010, dodatkem č. 4 platným od 14. února 2011, dodatkem č. 5 platným od 3. května 2011, dodatkem č. 6 platným od 22. prosince 2011, dodatkem č. 7 platným od 2. dubna 2012, dodatkem č. 8 platným od 7. února 2013, dodatkem č. 9 platným od 30. července 2013, dodatkem č. 10 platným od 28. ledna 2014, dodatkem č. 11 platným od 19. srpna 2014 dodatkem č. 12 platným

od 17. prosince 2014, dodatkem č. 13 platným od 25. března 2015, dodatkem č. 14 platným od 3. února 2016, dodatkem č. 15 platným od 3. února 2016, dodatkem č. 16 platným od 16. května 2016, dodatkem č. 17 platným od 28. listopadu 2016, dodatkem č. 18 platným od 24. května 2017 a dodatkem č. 19 platným od 12. února 2018 (dále jen „Smlouva“);

- B) k datu platnosti nového JŘ 2017/2018 (10. prosince 2017) došlo k úpravě objednávky dopravní obslužnosti Ústeckého kraje a tím ke změně dopravního výkonu;
- C) Objednatel požádal o vedení vlaků jinými než stávajícími vozidly a to od nového JŘ 2017/2018, resp. v průběhu jeho platnosti a vzhledem k možnosti jejího zajištění dle odst. VI. 7 Smlouvy Dopravce vozidla zajistil, dohodly se Smluvní strany na úhradě uvedeného dle ustanovení Smlouvy;
- D) Objednatel projevil dodatečné požadavky na zajištění akcí konaných v rámci oslav 100. výročí vzniku samostatného Československa a objednal změnu ve vedení linky jinými vozidly spolu s vlakovým doprovodem na linkách jinak zajišťovaných bez vlakové čety a rovněž objednal posily na určitých linkách, dohodly se Smluvní strany na úhradě uvedeného dle odst. VI. 7 Smlouvy;
- E) k datu uzavírání tohoto dodatku je: (i) známo Prohlášení o dráze celostátní a regionální platné pro přípravu jízdního řádu 2018 a pro jízdní řád 2018 vydaného Správou železniční dopravní cesty, s.o. pod č.j. S 46755/2016-SŽDC-O12, kterým jsou mj. stanoveny ceny za použití železniční dopravní cesty pro rok 2018 a (ii) známa míra inflace vyjádřená přírůstkem průměrného ročního indexu spotřebitelských cen za rok 2017 vydaná a uveřejněná dne 10. ledna 2018 Českým statistickým úřadem, která činí 2,5 procenta, dohodly se Smluvní strany v souladu s odst. VI.9 Smlouvy na zvýšení nákladové ceny včetně přiměřeného zisku připadající na jeden vlkm a Nejvyšší přípustné jednotkové ztráty pro období počínaje rokem 2018 (včetně) o tuto hodnotu;
- F) Objednatel požádal o úpravu software v odbavovacích zařízeních Dopravce v souvislosti s úpravou tarifu Dopravy Ústeckého kraje, dohodly se Smluvní strany na úhradě nepředpokládaných nákladů vzniklých v této souvislosti Dopravci;
- G) Dopravce informoval Objednatele o úpravu svých kontaktních údajů následovně:
 - a. došlo k odstranění faxového spojení;
 - b. došlo k zavedení nové e-mailové adresy pro doručování písemností.

UZAVÍRAJÍ SMLUVNÍ STRANY níže uvedeného dne, měsíce a roku na základě vzájemné shody tento dodatek č. 20 ke Smlouvě (dále jen „Dodatek č. 20“):

Článek I. Pozměňovací a doplňující ustanovení

I.1 V souvislosti s objednávkou dopravní obslužnosti provedenou Objednatelem k datu platnosti nového JŘ 2017/2018, tj. k 10. prosinci 2017, kdy došlo ke změně dopravního výkonu dle platné **Přílohy 1** Smlouvy a dle ustanovení **odst. VI.9** Smlouvy, se:

A) v odstavci **VI.1** Smlouvy mění písm. i) takto:

„i) *od 1. ledna 2018 do 31. prosince 2018 činí celkový rozsah Objednatelem objednaného dopravního výkonu zahrnutého do Závazku veřejné služby* **7 503 743,5 vlkm.**“;

B) v odstavci **VI.2** Smlouvy mění písm. i) takto:

„i) *od 1. ledna 2018 do 31. prosince 2018 ve výši* **831.272.209,- Kč** (slovy *osmsetřicetjednamiliónůdvěstesedmsedátdvatisícdvěstedevětikorunčeských*).“;


C) v odstavci **VI.3** Smlouvy mění písm. i) takto:

„i) *od 1. ledna 2018 do 31. prosince 2018 dílem z vlastních finančních prostředků Objednatele* *ve* *výši* **600.327.485,- Kč** (slovy *šestsetmiliónůtřístadvacetšesttisícčtyřistaosmdesátčtyřikorunčeských*) *schválených příslušnými orgány Objednatele pro období kalendářního roku 2018*

a dílem z finančních prostředků přidělených Objednateli ve formě dotace v souladu s Usnesením vlády, o které bude Objednatel požádáno, a to ve výši 230.944.724,- Kč (slovy dvěstětřicetmilionůdevětsetčtyřicetčtyřitisícdmsetdvacetčtyřikorunčeských).“

- I.2 V souvislosti s objednávkou dopravní obslužnosti provedenou Objednatel k datu platnosti nového JŘ 2017/2018, tj. k 10. prosinci 2017 dochází k navýšené objednávce několika spojů. Smluvní strany se dohodly, že tyto spoje Dopravce dle požadavků Objednatele zajistí pouze za podmínek stanovených odst. VI.7 platného znění Smlouvy, přičemž náklady za tyto vlaky jsou tyto předběžně stanoveny takto:
- A) Ústí nad Labem – Moldava v Krušných horách a zpět (Os26850/26851), prokazatelná ztráta ████████ Kč/vlkm, dopravní výkon 12 812,8 vlkm
 - B) Ústí nad Labem – Děčín státní hranice (- Dresden) (Os5274/5275), prokazatelná ztráta ████████ Kč/vlkm, dopravní výkon 4 719,6 vlkm
 - C) Děčín hlavní nádraží – Krásná Lípa - Mikulášovice dolní nádraží (Sp1798/1799), prokazatelná ztráta ████████ Kč/vlkm, dopravní výkon 9 276,6 vlkm
- Smluvní strany se dohodly, že náklady převyšující předpokládanou výši prokazatelné ztráty na jednotku dopravního výkonu (110,781 Kč) budou Dopravci Objednatel uhrzeny v rámci ročního vyúčtování prováděného Dopravcem vždy k 5. únoru následujícího roku po roce uskutečnění dopravního výkonu.
- I.3 V rámci oslav 100 let výročí založení Československa požádal Objednatel o možnost rozšíření objednávky spojů vedených za tímto účelem v předem stanovený den konání těchto oslav. Dopravní výkon vlaků Os 11203 – 11210 je 132 vlkm.
- I.4 V souvislosti se změnou požadavku Objednatele na skladbu jízdních dokladů a podmínek odbavení jízdními doklady tarifní nabídky „Labe-Elbe“, která přechází z nabídky Dopravce na nabídku Objednatele, Dopravce zajistil u svých dodavatelů přeprogramování svých odbavovacích systémů dle požadavku Objednatele. Předběžné nacenění těchto úprav na částku ████████ (slovy „dvěstěčtyřicetpět-tisíckorunčeských“) si Objednatel s Dopravcem odsouhlasil s tím, že se Objednatel zavázal tyto úpravy Dopravci v plné výši uhradit. Úhrada bude provedena na základě dopravním vystaveného účetního dokladu dle daňových dokladů vystavených pro tento účel Dopravci jeho dodavatelů odbavovacích systémů. Kopie těchto daňových dokladů doloží Dopravce k vystavenému účetnímu dokladu.
- I.5 Vzhledem k přechodu tarifní nabídky Labe-Elbe od Dopravce plně pod tarif DÚK od 1. 4. 2018 dochází k úpravě částky pro výpočet garantovaných tržeb a měsíčních záloh. Smluvní strany se dohodl, že postup výpočtu a zahrnutí do garantovaných tržeb a měsíční záloh bude upřesněn v následujícím dodatku s účinností k 1. 4. 2018.
- I.6 Z důvodu upřesnění identifikačních údajů subjektu zajišťujícím automatický dispečink DÚK se odst. 6a.7 a 6a.8 mění takto:
- 6a.7 Dopravce, v souladu s odst. IV.10 Smlouvy, souhlasí s poskytnutím informací, které Objednatel získal, poskytovateli služeb informačního systému CED DÚK, kterým je podnikatel Ing. Ivo Herman, CSc., IČ 42588022, se sídlem Moravany, Na Vyhlídce 559/8, PSČ 664 48
- 6a.8 Objednatel v rámci smluvního vztahu s podnikatelem Ing. Ivo Herman, CSc. zajistí, že veškeré informace získané od Dopravce nebo dalších dopravců v souvislosti s provozem informačního systému CED DÚK jsou považovány za informace důvěrné. Podnikatel Ing. Ivo Herman, CSc. nesmí takové informace bez souhlasu Objednatele zpřístupnit dalším osobám a nesmí je použít ve prospěch svůj nebo třetích osob jiným způsobem, než bude ujednáno s Objednatel. Za případné porušení ochrany důvěrných informací Dopravce podnikatelem Ing. Ivo Herman, CSc. dle tohoto článku smlouvy odpovídá Objednatel Dopravci stejně, jako by porušil tuto povinnost sám.“

- I.7 V souvislosti s provedením úprav kontaktních údajů dopravce se Smluvní strany dohodly, že odst. XIII.1 písm. b) Smlouvy za slovy „b) Dopravce“ ruší a nahrazuje novým zněním takto:



Současně Dopravce tímto žádá Objednatele, aby v případě zaslání jakékoliv e-mailové korespondence rozšířil adresář o novou e-mailovou adresu na sekretariát Regionálního obchodního centra uvedenou výše jako druhou e-mailovou adresu.

- I.8 Příloha 1 Smlouvy se nahrazuje novou Přílohou 1 ve znění Přílohy 1 Dodatku č. 20.
I.9 Příloha 3 Smlouvy se nahrazuje novou Přílohou 3 ve znění Přílohy 2 Dodatku č. 20.
I.10 Příloha 4 Smlouvy se nahrazuje novou Přílohou 4 ve znění Přílohy 3 Dodatku č. 20.
I.11 Příloha 11 Smlouvy se nahrazuje novou Přílohou 11 ve znění Přílohy 4 Dodatku č. 20.
I.12 Příloha 12 Smlouvy se nahrazuje novou Přílohou 12 ve znění Přílohy 5 Dodatku č. 20.

Článek II. Závěrečná ustanovení

- II.1 Dodatek č. 20 nabývá platnosti dnem jeho podpisu obou Smluvních stran. Pro odstranění pochybností Smluvní strany prohlašují, že se změnami, dohodnutými Dodatkem č. 20, řídí již od 1. ledna 2018, a že Dopravce je oprávněn uplatnit nárok na úhradu prokazatelné ztráty ve výši odpovídající ustanovením Dodatku č. 20 a jeho příloh za období počínaje dnem 1. ledna 2018.
- II.2 Ustanovení Smlouvy, která nejsou dotčena Dodatkem č. 20, zůstávají nadále v platnosti.
- II.3 Dodatek č. 20 je sepsán v šesti stejnopisech s platností originálu. Každá ze Smluvních stran obdrží po třech vyhotoveních.
- II.4 Objednatel potvrzuje, že o uzavření Dodatku č. 20 bylo rozhodnuto Radou Ústeckého kraje dne 4. 4. 2018.

Podpisy Smluvních stran

II.5 Objednatel a Dopravce shodně prohlašují, že si Dodatek č. 20 ke Smlouvě před jeho podpisem řádně přečetli, že mu rozumí a že byl uzavřen po vzájemném projednání podle jejich pravé a svobodné vůle. Na důkaz toho Smluvní strany připojují své podpisy:

V Ústí n. Labem dne: - 2. 05. 2018

V Praze dne: - 2. 05. 2018

za Objednatele:

za Dopravce:

Ústecký kraj
Jaroslav Komínek
náměstek hejtmána Ústeckého kraje na základě pověření dle usnesení Rady Ústeckého kraje č. 038/21R/2017 ze dne 16. 8. 2017

České dráhy, a.s.
Pavel Krtek, M.Sc.
předseda
představenstva

České dráhy, a.s.
Ing. Ludvík Urban
místopředseda
představenstva

Přílohy

- Příloha 1 (Příloha 1 Smlouvy) Věcné vymezení spojů veřejné drážní osobní dopavy včetně údajů o objednaném dopravním výkonu
- Příloha 2 (Příloha 3 Smlouvy) Výpočet předpokládané výše prokazatelné ztráty a předběžný odborný odhad maximální celkové výše prokazatelné ztráty (Výkaz nákladů a výnosů z přepravní činnosti ve veřejné drážní osobní dopravě)
- Příloha 3 (Příloha 4 Smlouvy) Kalkulace předpokládané výše nepředvídatelných nákladů a prokazatelné ztráty v roce 2018
- Příloha 4 (Příloha 11 Smlouvy) Kvalitativní požadavky na vozidla (autobusy) k zajištění náhradní dopravy v případě výluk, případně mimořádných událostí
- Příloha 5 (Příloha 12 Smlouvy) Informační systém týkající se označování spojů

Věcné vymezení spojů veřejné dráží osobní dopravy včetně údajů o objednaném dopravním výkonu

Rozsah objednaného dopravního výkonu dle smlouvy o závazku veřejné služby uzavřené s objednatelem Ústecký kraj

Číslo vlaku	Výchozí zastávka vlaku	Cílová zastávka vlaku	Začátek smluvního úseku	Konec smluvního úseku	Období 1. čtvrtletí 2018		Období 2. čtvrtletí 2018		Období 3. čtvrtletí 2018		Období 1.10.2018 - 8.12.2018		Odhad výkonu pro období 09. 12. 2018 - 31. 12. 2018		Období 01. 01. 2018 - 31. 12. 2018	
					Výkon *)	Četnost	Výkon *)	Četnost	Výkon *)	Četnost	Výkon *)	Četnost	Výkon *)	Četnost	Výkon *)	Četnost
601	Kadaň-Pruněřov	DKV Praha PP Pha jih	Kadaň-Pruněřov	Chomutov	768,6	63	756,4	62	756,4	62	610,0	50	158,6	13	3 050,0	250
1101	Rumburk	Kolín	Rumburk	hr.VUSC 0420/0510 03	1 297,8	63	1 277,2	62	1 277,2	62	1 030,0	50	267,8	13	5 150,0	250
1102	Kolín	Rumburk	hr.VUSC 0420/0510 03	Rumburk	1 854,0	90	1 874,6	91	1 895,2	92	1 421,4	69	453,2	22	7 498,4	364
1105	Šluknov	Kolín	Šluknov	Rumburk	270,0	27	290,0	29	300,0	30	190,0	19	100,0	10	1 150,0	115
1105	Šluknov	Kolín	hr.VUSC 0420/0510 03	Rumburk	1 297,8	63	1 277,2	62	1 277,2	62	1 030,0	50	267,8	13	5 150,0	250
1106	Kolín	Šluknov	Rumburk	Šluknov	900,0	90	910,0	91	920,0	92	690,0	69	210,0	21	3 630,0	363
1108	Kolín	Rumburk	hr.VUSC 0420/0510 03	Rumburk	1 297,8	63	1 277,2	62	1 277,2	62	1 030,0	50	267,8	13	5 150,0	250
1109	Šluknov	Rumburk	Kolín	Rumburk	630,0	63	620,0	62	620,0	62	500,0	50	130,0	13	2 500,0	250
1110	Kolín	Šluknov	Rumburk	Šluknov	270,0	27	290,0	29	300,0	30	190,0	19	100,0	10	1 150,0	115
1111	Šluknov	Kolín	Šluknov	hr.VUSC 0420/0510 03	2 754,0	90	2 784,6	91	2 815,2	92	2 111,4	69	683,8	22	11 149,0	364
1164	Liberec	Lovosice	Ústí n.L.hl.n.os.n.	Lovosice	1 373,4	63	1 351,6	62	1 351,6	62	1 090,0	50	283,4	13	5 450,0	250
1171	Lovosice	Liberec	Lovosice	Ústí n.L.hl.n.os.n.	1 373,4	63	1 351,6	62	1 351,6	62	1 090,0	50	283,4	13	5 450,0	250
1650	Praha-Libeň	Louny	hr.VUSC 0200/0420 08	Louny	1 386,0	63	1 034,0	47	0,0	0	0,0	0	286,0	13	2 706,0	123
1651	Louny	Praha-Libeň	Louny	hr.VUSC 0200/0420 08	1 386,0	63	1 364,0	62	1 364,0	62	1 100,0	50	286,0	13	5 500,0	250
1654	Roudnice nad Labem	Ústí n.L.hl.n.os.n.	Roudnice nad Labem	Ústí n.L.hl.n.os.n.	2 538,9	63	2 498,6	62	2 498,6	62	2 015,0	50	523,9	13	10 075,0	250
1655	Ústí n.L.hl.n.os.n.	Roudnice nad Labem	Roudnice nad Labem	Ústí n.L.hl.n.os.n.	2 538,9	63	2 498,6	62	2 498,6	62	2 015,0	50	523,9	13	10 075,0	250
1656	Lovosice	Ústí nad Labem západ	Lovosice	Ústí nad Labem západ	1 404,9	63	1 382,6	62	1 382,6	62	1 115,0	50	289,9	13	5 575,0	250
1657	Ústí n.L.hl.n.os.n.	Lovosice	Ústí n.L.hl.n.os.n.	Lovosice	1 373,4	63	1 351,6	62	1 351,6	62	1 090,0	50	283,4	13	5 450,0	250
1658	Roudnice nad Labem	Ústí n.L.hl.n.os.n.	Roudnice nad Labem	Ústí n.L.hl.n.os.n.	3 062,8	76	3 103,1	77	3 062,8	76	2 377,7	59	725,4	18	12 331,8	306
1673	Jirkov nz	Rakovník	Jirkov nz	hr.VUSC 0200/0420 03	3 672,9	63	3 614,6	62	3 614,6	62	2 915,0	50	757,9	13	14 575,0	250
1674	Lužná u Rakovníka	Jirkov nz	hr.VUSC 0200/0420 03	Jirkov nz	1 515,8	26	1 690,7	29	1 749,0	30	1 107,7	19	524,7	9	6 587,9	113
1675	Jirkov nz	Lužná u Rakovníka	Jirkov nz	hr.VUSC 0200/0420 03	1 574,1	27	1 690,7	29	1 749,0	30	1 107,7	19	583,0	10	6 704,5	115
1676	Lužná u Rakovníka	Jirkov nz	hr.VUSC 0200/0420 03	Jirkov nz	5 247,0	90	5 305,3	91	5 363,6	92	4 022,7	69	1 340,9	23	21 279,5	365
1677	Jirkov nz	Lužná u Rakovníka	Jirkov nz	hr.VUSC 0200/0420 03	5 247,0	90	5 305,3	91	5 363,6	92	4 022,7	69	1 340,9	23	21 279,5	365
1678	Lužná u Rakovníka	Jirkov nz	hr.VUSC 0200/0420 03	Jirkov nz	5 247,0	90	5 305,3	91	5 363,6	92	4 022,7	69	1 340,9	23	21 279,5	365
1679	Jirkov nz	Lužná u Rakovníka	Jirkov nz	hr.VUSC 0200/0420 03	5 247,0	90	5 305,3	91	5 363,6	92	4 022,7	69	1 340,9	23	21 279,5	365
1680	Lužná u Rakovníka	Jirkov nz	hr.VUSC 0200/0420 03	Jirkov nz	5 247,0	90	5 305,3	91	5 363,6	92	4 022,7	69	1 340,9	23	21 279,5	365
1681	Jirkov nz	Lužná u Rakovníka	Jirkov nz	Žatec	2 736,0	90	2 766,4	91	2 796,8	92	2 097,6	69	516,8	17	10 913,6	359
1681	Jirkov nz	Lužná u Rakovníka	Žatec	hr.VUSC 0200/0420 03	362,7	13	362,7	13	390,6	14	251,1	9	291,5	5	1 658,6	54
1682	Praha-Libeň	Louny	hr.VUSC 0200/0420 08	Louny	0,0	0	330,0	15	1 364,0	62	1 100,0	50	0,0	0	2 794,0	127
1683	Žatec	Rakovník	Žatec	hr.VUSC 0200/0420 03	753,3	27	864,9	31	809,1	29	558,0	20	195,3	7	3 180,6	114
1686	Ústí n.L.hl.n.os.n.	Chomutov	Ústí n.L.hl.n.os.n.	Chomutov	6 256,7	89	6 397,3	91	6 467,6	92	4 850,7	69	1 476,3	21	25 448,6	362
1687	Chomutov	Ústí n.L.hl.n.os.n.	Chomutov	Most	1 417,5	63	1 395,0	62	1 395,0	62	1 125,0	50	430,2	9	5 762,7	246
1687	Chomutov	Ústí n.L.hl.n.os.n.	Ústí n.L.hl.n.os.n.	Most	4 254,2	89	4 349,8	91	4 397,6	92	3 298,2	69	913,9	13	17 213,7	354
1688	Ústí n.L.hl.n.os.n.	Kadaň-Pruněřov	Ústí n.L.hl.n.os.n.	Kadaň-Pruněřov	5 197,5	63	5 115,0	62	5 115,0	62	4 125,0	50	1 072,5	13	20 625,0	250
1689	Kadaň-Pruněřov	Ústí n.L.hl.n.os.n.	Kadaň-Pruněřov	Ústí n.L.hl.n.os.n.	5 197,5	63	5 115,0	62	5 115,0	62	4 125,0	50	1 072,5	13	20 625,0	250
1691	Cheb	Chomutov	hr.VUSC 0410/0420 01	Chomutov	1 745,1	63	1 717,4	62	1 717,4	62	1 385,0	50	360,1	13	6 925,0	250
1694	Ústí n.L.hl.n.os.n.	Cheb	Ústí n.L.hl.n.os.n.	hr.VUSC 0410/0420 01	6 174,0	63	6 076,0	62	6 076,0	62	4 900,0	50	1 274,0	13	24 500,0	250
1695	Karlovy Vary	Ústí n.L.hl.n.os.n.	hr.VUSC 0410/0420 01	Ústí n.L.hl.n.os.n.	6 174,0	63	6 076,0	62	6 076,0	62	4 900,0	50	1 274,0	13	24 500,0	250
1696	Ústí n.L.hl.n.os.n.	Chomutov	Ústí n.L.hl.n.os.n.	Chomutov	4 428,9	63	4 358,6	62	4 358,6	62	3 515,0	50	913,9	13	17 575,0	250
1698	Ústí n.L.hl.n.os.n.	Chomutov	Ústí n.L.hl.n.os.n.	Chomutov	4 428,9	63	4 358,6	62	4 358,6	62	3 515,0	50	913,9	13	17 575,0	250
1798	Mikulášovice dol.n.	Děčín hl.n.	Mikulášovice dol.n.	Panský	22,8	2	330,6	29	262,2	23	0,0	0	0,0	0	615,6	54
1798	Mikulášovice dol.n.	Děčín hl.n.	Děčín hl.n.	Panský	116,6	2	1 690,7	29	1 749,0	30	466,4	8	0,0	0	4 022,7	69
1799	Děčín hl.n.	Mikulášovice dol.n.	Děčín hl.n.	Panský	116,6	2	1 690,7	29	1 749,0	30	466,4	8	0,0	0	4 022,7	69
1799	Děčín hl.n.	Mikulášovice dol.n.	Panský	Mikulášovice dol.n.	22,8	2	330,6	29	262,2	23	0,0	0	0,0	0	615,6	54
1911	Rumburk	Děčín hl.n.	Rumburk	Děčín hl.n.	3 710,7	63	3 651,8	62	3 651,8	62	2 945,0	50	765,7	13	14 725,0	250
1992	Nymburk hl.n.	Rumburk	hr.VUSC 0420/0510 03	Rumburk	1 854,0	90	1 874,6	91	1 895,2	92	1 421,4	69	473,8	23	7 519,0	365
1993	Děčín hl.n.	Lovosice	Děčín hl.n.	Lovosice	3 969,4	89	4 058,6	91	4 103,2	92	3 077,4	69	981,2	22	16 189,8	363
1994	Česká Kamenice	Děčín hl.n.	Česká Kamenice	Děčín hl.n.	1 474,2	63	1 450,8	62	1 450,8	62	1 170,0	50	304,2	13	5 850,0	250
1995	Děčín hl.n.	Česká Kamenice	Děčín hl.n.	Česká Kamenice	2 082,6	89	2 129,4	91	2 152,8	92	1 614,6	69	514,8	22	8 494,2	363
1997	Děčín hl.n.	Liberec	Děčín hl.n.	hr.VUSC 0420/0510 04	1 322,4	76	1 339,8	77	1 305,0	75	1 044,0	60	278,4	16	5 289,6	304
1999	Děčín hl.n.	Liberec	Děčín hl.n.	hr.VUSC 0420/0510 04	1 548,6	89	1 583,4	91	1 600,8	92	1 200,6	69	382,8	22	6 316,2	363
5262	Děčín hl.n.	Schöna	Děčín hl.n.	Děčín st.hr.	718,2	63	706,8	62	706,8	62	570,0	50	148,2	13	2 850,0	250
5263	Schöna	Děčín hl.n.	Děčín st.hr.	Děčín hl.n.	718,2	63	706,8	62	706,8	62	570,0	50	148,2	13	2 850,0	250
5264	Děčín hl.n.	Schöna	Děčín hl.n.	Děčín st.hr.	0,0	0	171,0	15	706,8	62	570,0	50	0,0	0	1 447,8	127
5265	Schöna	Děčín hl.n.	Děčín st.hr.	Děčín hl.n.	0,0	0	171,0	15	706,8	62	570,0	50	0,0	0	1 447,8	127
5266	Děčín hl.n.	Schöna	Děčín hl.n.	Děčín st.hr.	0,0	0	171,0	15	706,8	62	570,0	50	0,0	0	1 447,8	127
5267	Schöna	Děčín hl.n.	Děčín st.hr.	Děčín hl.n.	0,0	0	171,0	15	706,8	62	570,0	50	0,0	0	1 447,8	127
5268	Děčín hl.n.	Schöna	Děčín hl.n.	Děčín st.hr.	0,0	0	171,0	15	706,8	62	570,0	50	0,0	0	1 447,8	127
5269	Schöna	Děčín hl.n.	Děčín st.hr.	Děčín hl.n.	0,0	0	171,0	15	706,8	62	570,0	50	0,0	0	1 447,8	127
5270	Děčín hl.n.	Bad Schandau	Děčín hl.n.	Děčín st.hr.	1 026,0	90	1 037,4	91	1 048,8	92	786,6	69	250,8	22	4 149,6	364
5271	Bad Schandau	Děčín hl.n.	Děčín st.hr.	Děčín hl.n.	1 014,6	89	1 037,4	91	1 048,8	92	786,6	69	250,8	22	4 138,2	363
5274	Ústí n.L.hl.n.os.n.	Dresden Hbf	Ústí n.L.hl.n.os.n.	Děčín st.hr.	68,4	2	991,8	29	1 026,0	30	273,6	8	0,0	0	2 359,8	69

Číslo vlaku	Výchozí zastávka vlaku	Cílová zastávka vlaku	Začátek smluvního úseku	Konec smluvního úseku	Období 1. čtvrtletí 2018		Období 2. čtvrtletí 2018		Období 3. čtvrtletí 2018		Období 1.10.2018 - 8.12.2018		Odhad výkonu pro období 09. 12. 2018 - 31. 12. 2018		Období 01. 01. 2018 - 31. 12. 2018	
					Výkon *)	Četnost	Výkon *)	Četnost	Výkon *)	Četnost	Výkon *)	Četnost	Výkon *)	Četnost	Výkon *)	Četnost
5275	Dresden Hbf	Ústí n.L.hl.n.os.n.	Děčín st.hr.	Ústí n.L.hl.n.os.n.	68,4	2	991,8	29	1 026,0	30	273,6	8	0,0	0	2 359,8	69
5276	Ústí n.L.hl.n.os.n.	Dresden Hbf	Ústí n.L.hl.n.os.n.	Děčín st.hr.	0,0	0	0,0	0	0,0	0	102,6	3	205,2	6	307,8	9
5277	Dresden Hbf	Ústí n.L.hl.n.os.n.	Děčín st.hr.	Ústí n.L.hl.n.os.n.	0,0	0	0,0	0	0,0	0	102,6	3	205,2	6	307,8	9
5278	Litoměřice dolní n.	Dresden Hbf	Děčín st.hr.	Litoměřice město z	124,4	2	1 866,0	30	1 679,4	27	622,0	10	0,0	0	4 291,8	69
5279	Dresden Hbf	Litoměřice dolní n.	Děčín st.hr.	Litoměřice město z	124,4	2	1 866,0	30	1 679,4	27	622,0	10	0,0	0	4 291,8	69
5298	Chomutov	Cranzahl	Chomutov	Vejpřty	0,0	0	1 209,6	21	1 728,0	30	0,0	0	0,0	0	2 937,6	51
5298	Chomutov	Cranzahl	Vejpřty	Vejpřty st.hr.	0,0	0	12,0	20	16,2	27	0,0	0	0,0	0	28,2	47
5299	Cranzahl	Chomutov	Vejpřty st.hr.	Vejpřty	0,0	0	12,0	20	16,2	27	0,0	0	0,0	0	28,2	47
5299	Cranzahl	Chomutov	Vejpřty	Chomutov	0,0	0	1 209,6	21	1 728,0	30	0,0	0	0,0	0	2 937,6	51
5440	Rumburk	Děčín hl.n.	Rumburk	D.Poustevna st.hr.	2 403,0	90	2 429,7	91	1 922,4	72	534,0	20	876,3	23	8 165,4	296
5440	Rumburk	Děčín hl.n.	Děčín st.hr.	Děčín hl.n.	1 026,0	90	1 037,4	91	1 048,8	92	786,6	69	0,0	0	3 898,8	342
5441	Děčín hl.n.	Rumburk	Děčín hl.n.	Děčín st.hr.	1 026,0	90	1 037,4	91	1 048,8	92	786,6	69	876,3	23	4 775,1	365
5441	Děčín hl.n.	Rumburk	D.Poustevna st.hr.	Rumburk	2 403,0	90	2 429,7	91	1 922,4	72	534,0	20	0,0	0	7 289,1	273
5442	Rumburk	Děčín hl.n.	Rumburk	D.Poustevna st.hr.	2 403,0	90	2 429,7	91	1 922,4	72	534,0	20	876,3	23	8 165,4	296
5442	Rumburk	Děčín hl.n.	Děčín st.hr.	Děčín hl.n.	1 026,0	90	1 037,4	91	1 048,8	92	786,6	69	0,0	0	3 898,8	342
5443	Děčín hl.n.	Rumburk	Děčín hl.n.	Děčín st.hr.	1 026,0	90	1 037,4	91	1 048,8	92	786,6	69	876,3	23	4 775,1	365
5443	Děčín hl.n.	Rumburk	D.Poustevna st.hr.	Rumburk	2 403,0	90	2 429,7	91	1 922,4	72	534,0	20	0,0	0	7 289,1	273
5444	Rumburk	Děčín hl.n.	Rumburk	D.Poustevna st.hr.	2 403,0	90	2 429,7	91	1 922,4	72	534,0	20	876,3	23	8 165,4	296
5444	Rumburk	Děčín hl.n.	Děčín st.hr.	Děčín hl.n.	1 026,0	90	1 037,4	91	1 048,8	92	786,6	69	0,0	0	3 898,8	342
5445	Děčín hl.n.	Rumburk	Děčín hl.n.	Děčín st.hr.	1 026,0	90	1 037,4	91	1 048,8	92	786,6	69	876,3	23	4 775,1	365
5445	Děčín hl.n.	Rumburk	D.Poustevna st.hr.	Rumburk	2 403,0	90	2 429,7	91	1 922,4	72	534,0	20	0,0	0	7 289,1	273
5446	Rumburk	Děčín hl.n.	Rumburk	D.Poustevna st.hr.	2 403,0	90	2 429,7	91	1 922,4	72	534,0	20	876,3	23	8 165,4	296
5446	Rumburk	Děčín hl.n.	Děčín st.hr.	Děčín hl.n.	1 026,0	90	1 037,4	91	1 048,8	92	786,6	69	0,0	0	3 898,8	342
5447	Děčín hl.n.	Rumburk	Děčín hl.n.	Děčín st.hr.	1 026,0	90	1 037,4	91	1 048,8	92	786,6	69	876,3	23	4 775,1	365
5447	Děčín hl.n.	Rumburk	D.Poustevna st.hr.	Rumburk	2 403,0	90	2 429,7	91	1 922,4	72	534,0	20	0,0	0	7 289,1	273
5448	Rumburk	Děčín hl.n.	Rumburk	D.Poustevna st.hr.	2 403,0	90	2 429,7	91	1 922,4	72	534,0	20	876,3	23	8 165,4	296
5448	Rumburk	Děčín hl.n.	Děčín st.hr.	Děčín hl.n.	1 026,0	90	1 037,4	91	1 048,8	92	786,6	69	0,0	0	3 898,8	342
5449	Děčín hl.n.	Rumburk	Děčín hl.n.	Děčín st.hr.	1 026,0	90	1 037,4	91	1 048,8	92	786,6	69	876,3	23	4 775,1	365
5449	Děčín hl.n.	Rumburk	D.Poustevna st.hr.	Rumburk	2 403,0	90	2 429,7	91	1 922,4	72	534,0	20	0,0	0	7 289,1	273
5450	Rumburk	Děčín hl.n.	Rumburk	D.Poustevna st.hr.	2 403,0	90	2 429,7	91	1 922,4	72	534,0	20	876,3	23	8 165,4	296
5450	Rumburk	Děčín hl.n.	Děčín st.hr.	Děčín hl.n.	1 026,0	90	1 037,4	91	1 048,8	92	786,6	69	0,0	0	3 898,8	342
5451	Děčín hl.n.	Rumburk	Děčín hl.n.	Děčín st.hr.	1 026,0	90	1 037,4	91	1 048,8	92	786,6	69	876,3	23	4 775,1	365
5451	Děčín hl.n.	Rumburk	D.Poustevna st.hr.	Rumburk	2 403,0	90	2 429,7	91	1 922,4	72	534,0	20	0,0	0	7 289,1	273
5452	Rumburk	Děčín hl.n.	Rumburk	D.Poustevna st.hr.	2 403,0	90	2 429,7	91	1 922,4	72	534,0	20	876,3	23	8 165,4	296
5452	Rumburk	Děčín hl.n.	Děčín st.hr.	Děčín hl.n.	1 026,0	90	1 037,4	91	1 048,8	92	786,6	69	0,0	0	3 898,8	342
5453	Děčín hl.n.	Rumburk	Děčín hl.n.	Děčín st.hr.	1 026,0	90	1 037,4	91	1 048,8	92	786,6	69	876,3	23	4 775,1	365
5453	Děčín hl.n.	Rumburk	D.Poustevna st.hr.	Rumburk	2 403,0	90	2 429,7	91	1 922,4	72	534,0	20	0,0	0	7 289,1	273
5454	Rumburk	Děčín hl.n.	Rumburk	D.Poustevna st.hr.	2 403,0	90	2 429,7	91	1 922,4	72	534,0	20	838,2	22	8 127,3	295
5454	Rumburk	Děčín hl.n.	Děčín st.hr.	Děčín hl.n.	1 026,0	90	1 037,4	91	1 048,8	92	786,6	69	0,0	0	3 898,8	342
5455	Děčín hl.n.	Rumburk	Děčín hl.n.	Děčín st.hr.	1 026,0	90	1 037,4	91	1 048,8	92	786,6	69	838,2	22	4 737,0	364
5455	Děčín hl.n.	Rumburk	D.Poustevna st.hr.	Rumburk	2 403,0	90	2 429,7	91	1 922,4	72	534,0	20	0,0	0	7 289,1	273
5456	Rumburk	Sebnitz(Sachs)	Rumburk	D.Poustevna st.hr.	2 403,0	90	2 429,7	91	1 922,4	72	534,0	20	587,4	22	7 876,5	295
5457	Děčín hl.n.	Rumburk	Děčín hl.n.	Děčín st.hr.	11,4	1	0,0	0	490,2	43	0,0	0	267,0	10	768,6	54
5457	Děčín hl.n.	Rumburk	D.Poustevna st.hr.	Rumburk	747,6	28	774,3	29	1 762,2	66	133,5	5	114,3	3	3 531,9	131
5458	Rumburk	Děčín hl.n.	Rumburk	D.Poustevna st.hr.	1 682,1	63	1 655,4	62	1 308,3	49	400,5	15	495,3	13	5 541,6	202
5458	Rumburk	Děčín hl.n.	Děčín st.hr.	Děčín hl.n.	718,2	63	706,8	62	706,8	62	570,0	50	0,0	0	2 701,8	237
5459	Děčín hl.n.	Rumburk	Děčín hl.n.	Děčín st.hr.	706,8	62	706,8	62	68,4	6	171,0	15	381,0	10	2 034,0	155
5459	Děčín hl.n.	Rumburk	D.Poustevna st.hr.	Rumburk	1 655,4	62	1 655,4	62	160,2	6	400,5	15	0,0	0	3 871,5	145
5690	Chomutov	Cranzahl	Chomutov	Vejpřty	0,0	0	1 209,6	21	1 728,0	30	0,0	0	0,0	0	2 937,6	51
5690	Chomutov	Cranzahl	Vejpřty	Vejpřty st.hr.	0,0	0	12,0	20	16,2	27	0,0	0	0,0	0	28,2	47
5691	Cranzahl	Chomutov	Vejpřty st.hr.	Vejpřty	0,0	0	12,0	20	16,2	27	0,0	0	0,0	0	28,2	47
5691	Cranzahl	Chomutov	Vejpřty	Chomutov	0,0	0	1 209,6	21	1 728,0	30	0,0	0	0,0	0	2 937,6	51
6000	Doksy	Rumburk	hr.VUSC 0420/0510 03	Rumburk	1 297,8	63	1 277,2	62	1 277,2	62	1 030,0	50	267,8	13	5 150,0	250
6005	Rumburk	Mladá Boleslav hl.n.	Rumburk	hr.VUSC 0420/0510 03	1 297,8	63	1 277,2	62	1 277,2	62	1 030,0	50	267,8	13	5 150,0	250
6009	Rumburk	Mladá Boleslav hl.n.	Rumburk	hr.VUSC 0420/0510 03	1 854,0	90	1 874,6	91	1 895,2	92	1 421,4	69	473,8	23	7 519,0	365
6010	Mladá Boleslav město	Rumburk	hr.VUSC 0420/0510 03	Rumburk	1 297,8	63	1 277,2	62	1 277,2	62	1 030,0	50	267,8	13	5 150,0	250
6012	Všetaty	Rumburk	hr.VUSC 0420/0510 03	Rumburk	1 854,0	90	1 874,6	91	1 895,2	92	1 421,4	69	473,8	23	7 519,0	365
6017	Rumburk	Mladá Boleslav hl.n.	Rumburk	hr.VUSC 0420/0510 03	1 854,0	90	1 874,6	91	1 895,2	92	1 421,4	69	473,8	23	7 519,0	365
6021	Rumburk	Mladá Boleslav hl.n.	Rumburk	hr.VUSC 0420/0510 03	1 854,0	90	1 874,6	91	1 895,2	92	1 421,4	69	453,2	22	7 498,4	364
6022	Mladá Boleslav hl.n.	Šluknov	hr.VUSC 0420/0510 03	Rumburk	1 854,0	90	1 874,6	91	1 895,2	92	1 421,4	69	206,0	10	7 251,2	352
6022	Mladá Boleslav hl.n.	Šluknov	Rumburk	Šluknov	630,0	63	620,0	62	620,0	62	500,0	50	397,8	13	2 767,8	250
6100	Česká Lípa hl.n.	Postoloprty	hr.VUSC 0420/0510 01	Postoloprty	4 863,6	63	4 786,4	62	4 786,4	62	3 860,0	50	1 003,6	13	19 300,0	250
6101	Postoloprty	Česká Lípa hl.n.	Postoloprty	hr.VUSC 0420/0510 01	6 948,0	90	7 025,2	91	7 102,4	92	5 326,8	69	1 775,6	23	28 178,0	365
6102	Česká Lípa hl.n.	Postoloprty	hr.VUSC 0420/0510 01	Postoloprty	6 948,0	90	7 025,2	91	7 102,4	92	5 326,8	69	1 775,6	23	28 178,0	365
6103	Postoloprty	Česká Lípa hl.n.	Postoloprty	hr.VUSC 0420/0510 01	6 948,0	90	7 025,2	91	7 102,4	92	5 326,8	69	1 775,6	23	28 178,0	365
6104	Česká Lípa hl.n.	Postoloprty	hr.VUSC 0420/0510 01	Postoloprty	6 948,0	90	7 025,2	91	7 102,4	92	5 326,8	69	1 775,6	23	28 178,0	365
6105	Postoloprty	Česká Lípa hl.n.	Postoloprty	hr.VUSC 0420/0510 01	6 948,0	90	7 025,2	91	7 102,4	92	5 326,8	69	1 775,6	23	28 178,0	365
6106	Česká Lípa hl.n.	Postoloprty	hr.VUSC 0420/0510 01	Postoloprty	6 948,0	90	7 025,2	91	7 102,4	92	5 326,8	69	1 775,6	23	28 178,0	365

Číslo vlaku	Výchozí zastávka vlaku	Cílová zastávka vlaku	Začátek smluvního úseku	Konec smluvního úseku	Období 1. čtvrtletí 2018		Období 2. čtvrtletí 2018		Období 3. čtvrtletí 2018		Období 1.10.2018 - 8.12.2018		Odhad výkonu pro období 09. 12. 2018 - 31. 12. 2018		Období 01. 01. 2018 - 31. 12. 2018	
					Výkon *)	Četnost	Výkon *)	Četnost	Výkon *)	Četnost	Výkon *)	Četnost	Výkon *)	Četnost	Výkon *)	Četnost
6107	Postoloprty	Česká Lípa hl.n.	Postoloprty	hr.VUSC 0420/0510 01	6 948,0	90	7 025,2	91	7 102,4	92	5 326,8	69	1 775,6	23	28 178,0	365
6108	Česká Lípa hl.n.	Postoloprty	Postoloprty	hr.VUSC 0420/0510 01	6 948,0	90	7 025,2	91	7 102,4	92	5 326,8	69	1 775,6	23	28 178,0	365
6109	Postoloprty	Česká Lípa hl.n.	Postoloprty	hr.VUSC 0420/0510 01	6 948,0	90	7 025,2	91	7 102,4	92	5 326,8	69	1 775,6	23	28 178,0	365
6110	Česká Lípa hl.n.	Postoloprty	Postoloprty	hr.VUSC 0420/0510 01	6 948,0	90	7 025,2	91	7 102,4	92	5 326,8	69	1 775,6	23	28 178,0	365
6111	Postoloprty	Česká Lípa hl.n.	Postoloprty	hr.VUSC 0420/0510 01	6 948,0	90	7 025,2	91	7 102,4	92	5 326,8	69	1 775,6	23	28 178,0	365
6112	Česká Lípa hl.n.	Postoloprty	Postoloprty	hr.VUSC 0420/0510 01	6 948,0	90	7 025,2	91	7 102,4	92	5 326,8	69	1 775,6	24	28 178,0	366
6113	Postoloprty	Česká Lípa hl.n.	Postoloprty	hr.VUSC 0420/0510 01	6 948,0	90	7 025,2	91	7 102,4	92	5 326,8	69	1 744,1	23	28 146,5	365
6114	Česká Lípa hl.n.	Louny	hr.VUSC 0420/0510 01	Louny	5 922,0	90	5 987,8	91	6 053,6	92	4 540,2	69	1 479,1	23	23 982,7	365
6121	Liběšice	Česká Lípa hl.n.	Liběšice	hr.VUSC 0420/0510 01	642,6	63	632,4	62	632,4	62	510,0	50	132,6	13	2 550,0	250
6123	Lovosice	Česká Lípa hl.n.	Lovosice	hr.VUSC 0420/0510 01	2 835,0	90	2 866,5	91	2 898,0	92	2 173,5	69	724,5	23	11 497,5	365
6128	Česká Lípa hl.n.	Lovosice	hr.VUSC 0420/0510 01	Lovosice	2 835,0	90	2 866,5	91	2 898,0	92	2 173,5	69	693,0	22	11 466,0	364
6130	Úštěk	Lovosice	Litoměřice horní n.	Lovosice	1 121,4	63	1 103,6	62	1 103,6	62	890,0	50	77,0	10	4 295,6	247
6130	Úštěk	Lovosice	Litoměřice horní n.	Lovosice	693,0	90	700,7	91	708,4	92	531,3	69	331,5	13	2 964,9	355
6131	Lovosice	Úštěk	Lovosice	Litoměřice horní n.	693,0	90	700,7	91	708,4	92	531,3	69	100,1	13	2 733,5	355
6131	Lovosice	Úštěk	Litoměřice horní n.	Lovosice	1 103,6	62	1 103,6	62	338,2	19	890,0	50	255,0	10	3 690,4	203
6132	Úštěk	Lovosice	Úštěk	Litoměřice horní n.	1 103,6	62	1 103,6	62	338,2	19	890,0	50	255,0	10	3 690,4	203
6132	Úštěk	Lovosice	Litoměřice horní n.	Lovosice	485,1	63	477,4	62	477,4	62	385,0	50	23,1	3	1 848,0	240
6133	Lovosice	Úštěk	Lovosice	Úštěk	1 606,5	63	1 581,0	62	1 581,0	62	1 275,0	50	331,5	13	6 375,0	250
6134	Úštěk	Lovosice	Úštěk	Lovosice	1 606,5	63	1 581,0	62	1 581,0	62	1 275,0	50	331,5	13	6 375,0	250
6135	Lovosice	Úštěk	Lovosice	Úštěk	1 606,5	63	1 581,0	62	1 581,0	62	1 275,0	50	331,5	13	6 375,0	250
6136	Úštěk	Lovosice	Úštěk	Litoměřice horní n.	231,4	13	267,0	15	231,4	13	178,0	10	76,5	3	984,3	54
6136	Úštěk	Lovosice	Litoměřice horní n.	Lovosice	485,1	63	477,4	62	477,4	62	385,0	50	77,0	10	1 901,9	247
6137	Lovosice	Úštěk	Lovosice	Litoměřice horní n.	693,0	90	700,7	91	708,4	92	531,3	69	69,3	9	2 702,7	351
6137	Lovosice	Úštěk	Litoměřice horní n.	Úštěk	1 121,4	63	1 103,6	62	1 103,6	62	890,0	50	331,5	13	4 550,1	250
6140	Litoměřice horní n.	Lovosice	Litoměřice horní n.	Lovosice	685,3	89	700,7	91	708,4	92	531,3	69	161,7	21	2 787,4	362
6141	Lovosice	Litoměřice horní n.	Lovosice	Litoměřice horní n.	685,3	89	700,7	91	708,4	92	531,3	69	161,7	21	2 787,4	362
6142	Litoměřice horní n.	Lovosice	Litoměřice horní n.	Lovosice	685,3	89	700,7	91	708,4	92	531,3	69	161,7	21	2 787,4	362
6143	Lovosice	Litoměřice horní n.	Lovosice	Litoměřice horní n.	485,1	63	477,4	62	477,4	62	385,0	50	100,1	13	1 925,0	250
6144	Litoměřice horní n.	Lovosice	Litoměřice horní n.	Lovosice	485,1	63	477,4	62	477,4	62	385,0	50	100,1	13	1 925,0	250
6145	Lovosice	Litoměřice horní n.	Lovosice	Litoměřice horní n.	693,0	90	700,7	91	708,4	92	531,3	69	177,1	23	2 810,5	365
6146	Litoměřice horní n.	Lovosice	Litoměřice horní n.	Lovosice	207,9	27	223,3	29	231,0	30	146,3	19	77,0	10	885,5	115
6147	Lovosice	Litoměřice horní n.	Lovosice	Litoměřice horní n.	693,0	90	700,7	91	708,4	92	531,3	69	177,1	23	2 810,5	365
6148	Litoměřice horní n.	Lovosice	Litoměřice horní n.	Lovosice	485,1	63	477,4	62	477,4	62	385,0	50	100,1	13	1 925,0	250
6149	Lovosice	Litoměřice horní n.	Lovosice	Litoměřice horní n.	693,0	90	700,7	91	708,4	92	531,3	69	177,1	23	2 810,5	365
6150	Litoměřice horní n.	Lovosice	Litoměřice horní n.	Lovosice	693,0	90	700,7	91	708,4	92	531,3	69	177,1	23	2 810,5	365
6151	Lovosice	Litoměřice horní n.	Lovosice	Litoměřice horní n.	693,0	90	700,7	91	708,4	92	531,3	69	177,1	23	2 810,5	365
6152	Litoměřice horní n.	Lovosice	Litoměřice horní n.	Lovosice	485,1	63	477,4	62	477,4	62	385,0	50	100,1	13	1 925,0	250
6153	Lovosice	Litoměřice horní n.	Lovosice	Litoměřice horní n.	693,0	90	700,7	91	708,4	92	531,3	69	177,1	23	2 810,5	365
6154	Litoměřice horní n.	Lovosice	Litoměřice horní n.	Lovosice	693,0	90	700,7	91	708,4	92	531,3	69	177,1	23	2 810,5	365
6155	Lovosice	Litoměřice horní n.	Lovosice	Litoměřice horní n.	693,0	90	700,7	91	708,4	92	531,3	69	177,1	23	2 810,5	365
6156	Litoměřice horní n.	Lovosice	Litoměřice horní n.	Lovosice	693,0	90	700,7	91	708,4	92	531,3	69	177,1	23	2 810,5	365
6158	Litoměřice horní n.	Lovosice	Litoměřice horní n.	Lovosice	693,0	90	700,7	91	708,4	92	531,3	69	177,1	23	2 810,5	365
6159	Lovosice	Litoměřice horní n.	Lovosice	Litoměřice horní n.	485,1	63	477,4	62	477,4	62	385,0	50	100,1	13	1 925,0	250
6160	Litoměřice horní n.	Lovosice	Litoměřice horní n.	Lovosice	693,0	90	700,7	91	708,4	92	531,3	69	177,1	23	2 810,5	365
6161	Lovosice	Litoměřice horní n.	Lovosice	Litoměřice horní n.	693,0	90	700,7	91	708,4	92	531,3	69	177,1	23	2 810,5	365
6162	Litoměřice horní n.	Lovosice	Litoměřice horní n.	Lovosice	485,1	63	477,4	62	477,4	62	385,0	50	100,1	13	1 925,0	250
6163	Lovosice	Litoměřice horní n.	Lovosice	Litoměřice horní n.	207,9	27	223,3	29	231,0	30	146,3	19	77,0	10	885,5	115
6164	Litoměřice horní n.	Lovosice	Litoměřice horní n.	Lovosice	693,0	90	700,7	91	708,4	92	531,3	69	177,1	23	2 810,5	365
6165	Lovosice	Litoměřice horní n.	Lovosice	Litoměřice horní n.	693,0	90	700,7	91	708,4	92	531,3	69	177,1	23	2 810,5	365
6166	Litoměřice horní n.	Lovosice	Litoměřice horní n.	Lovosice	693,0	90	700,7	91	708,4	92	531,3	69	177,1	23	2 810,5	365
6167	Lovosice	Litoměřice horní n.	Lovosice	Litoměřice horní n.	207,9	27	223,3	29	231,0	30	146,3	19	77,0	10	885,5	115
6168	Litoměřice horní n.	Lovosice	Litoměřice horní n.	Lovosice	485,1	63	477,4	62	477,4	62	385,0	50	100,1	13	1 925,0	250
6169	Lovosice	Litoměřice horní n.	Lovosice	Litoměřice horní n.	693,0	90	700,7	91	708,4	92	531,3	69	177,1	23	2 810,5	365
6170	Litoměřice horní n.	Lovosice	Litoměřice horní n.	Lovosice	207,9	27	223,3	29	231,0	30	146,3	19	77,0	10	885,5	115
6171	Lovosice	Litoměřice horní n.	Lovosice	Litoměřice horní n.	485,1	63	477,4	62	477,4	62	385,0	50	100,1	13	1 925,0	250
6172	Litoměřice horní n.	Lovosice	Litoměřice horní n.	Lovosice	693,0	90	700,7	91	708,4	92	531,3	69	177,1	23	2 810,5	365
6173	Lovosice	Litoměřice horní n.	Lovosice	Litoměřice horní n.	207,9	27	223,3	29	231,0	30	146,3	19	77,0	10	885,5	115
6174	Litoměřice horní n.	Lovosice	Litoměřice horní n.	Lovosice	207,9	27	223,3	29	231,0	30	146,3	19	77,0	10	885,5	115
6175	Lovosice	Litoměřice horní n.	Lovosice	Litoměřice horní n.	693,0	90	700,7	91	708,4	92	531,3	69	169,4	22	2 802,8	364
6176	Litoměřice horní n.	Lovosice	Litoměřice horní n.	Lovosice	693,0	90	700,7	91	708,4	92	531,3	69	177,1	23	2 810,5	365
6177	Lovosice	Litoměřice horní n.	Lovosice	Litoměřice horní n.	485,1	63	477,4	62	477,4	62	385,0	50	100,1	13	1 925,0	250
6178	Litoměřice horní n.	Lovosice	Litoměřice horní n.	Lovosice	485,1	63	477,4	62	477,4	62	385,0	50	100,1	13	1 925,0	250
6179	Lovosice	Litoměřice horní n.	Lovosice	Litoměřice horní n.	207,9	27	223,3	29	231,0	30	146,3	19	69,3	9	877,8	114
6180	Litoměřice horní n.	Lovosice	Litoměřice horní n.	Lovosice	207,9	27	223,3	29	231,0	30	146,3	19	77,0	10	885,5	115
6181	Lovosice	Litoměřice horní n.	Lovosice	Litoměřice horní n.	485,1	63	477,4	62	477,4	62	385,0	50	100,1	13	1 925,0	250
6182	Litoměřice horní n.	Lovosice	Litoměřice horní n.	Lovosice	693,0	90	700,7	91	708,4	92	531,3	69	169,4	22	2 802,8	364
6183	Lovosice	Litoměřice horní n.	Lovosice	Litoměřice horní n.	485,1	63	477,4	62	477,4	62	385,0	50	100,1	13	1 925,0	250
6184	Litoměřice horní n.	Lovosice	Litoměřice horní n.	Lovosice	485,1	63	477,4	62	477,4	62	385,0	50	100,1	13	1 925,0	250

Číslo vlaku	Výchozí zastávka vlaku	Cílová zastávka vlaku	Začátek smluvního úseku	Konec smluvního úseku	Období 1. čtvrtletí 2018		Období 2. čtvrtletí 2018		Období 3. čtvrtletí 2018		Období 1.10.2018 - 8.12.2018		Odhad výkonu pro období 09. 12. 2018 - 31. 12. 2018		Období 01. 01. 2018 - 31. 12. 2018	
					Výkon *)	Četnost	Výkon *)	Četnost	Výkon *)	Četnost	Výkon *)	Četnost	Výkon *)	Četnost	Výkon *)	Četnost
6185	Lovosice	Litoměřice horní n.	Lovosice	Litoměřice horní n.	693,0	90	700,7	91	708,4	92	531,3	69	161,7	21	2 795,1	363
6186	Litoměřice horní n.	Lovosice	Lovosice	Litoměřice horní n.	693,0	90	700,7	91	708,4	92	531,3	69	169,4	22	2 802,8	364
6188	Litoměřice horní n.	Lovosice	Litoměřice horní n.	Lovosice	693,0	90	700,7	91	708,4	92	531,3	69	169,4	22	2 802,8	364
6400	Lysá nad Labem	Ústí nad Labem západ	hr.VUSC 0200/0420 06	Ústí nad Labem západ	3 250,8	63	3 199,2	62	3 199,2	62	2 580,0	50	670,8	13	12 900,0	250
6401	Ústí nad Labem západ	Kolín	Ústí nad Labem západ	hr.VUSC 0200/0420 06	3 250,8	63	3 199,2	62	3 199,2	62	2 580,0	50	670,8	13	12 900,0	250
6402	Nymburk hl.n.	Ústí nad Labem západ	hr.VUSC 0200/0420 06	Ústí nad Labem západ	4 644,0	90	4 695,6	91	4 747,2	92	3 560,4	69	1 186,8	23	18 834,0	365
6403	Ústí nad Labem západ	Lysá nad Labem	hr.VUSC 0200/0420 06	Ústí nad Labem západ	4 644,0	90	4 695,6	91	4 747,2	92	3 560,4	69	1 186,8	23	18 834,0	365
6404	Nymburk hl.n.	Ústí nad Labem západ	hr.VUSC 0200/0420 06	Ústí nad Labem západ	3 250,8	63	3 199,2	62	3 199,2	62	2 580,0	50	670,8	13	12 900,0	250
6405	Ústí nad Labem západ	Lysá nad Labem	Ústí nad Labem západ	hr.VUSC 0200/0420 06	3 250,8	63	3 199,2	62	3 199,2	62	2 580,0	50	670,8	13	12 900,0	250
6406	Lysá nad Labem	Ústí nad Labem západ	hr.VUSC 0200/0420 06	Ústí nad Labem západ	4 644,0	90	4 695,6	91	4 747,2	92	3 560,4	69	1 186,8	23	18 834,0	365
6407	Ústí nad Labem západ	Lysá nad Labem	Ústí nad Labem západ	hr.VUSC 0200/0420 06	1 393,2	27	1 496,4	29	1 548,0	30	980,4	19	516,0	10	5 934,0	115
6408	Lysá nad Labem	Ústí nad Labem západ	hr.VUSC 0200/0420 06	Ústí nad Labem západ	4 644,0	90	4 695,6	91	4 747,2	92	3 560,4	69	1 186,8	23	18 834,0	365
6409	Ústí nad Labem západ	Lysá nad Labem	Ústí nad Labem západ	hr.VUSC 0200/0420 06	4 644,0	90	4 695,6	91	4 747,2	92	3 560,4	69	1 186,8	23	18 834,0	365
6410	Lysá nad Labem	Ústí nad Labem západ	hr.VUSC 0200/0420 06	Ústí nad Labem západ	4 644,0	90	4 695,6	91	4 747,2	92	3 560,4	69	1 186,8	23	18 834,0	365
6411	Ústí nad Labem západ	Lysá nad Labem	hr.VUSC 0200/0420 06	Ústí nad Labem západ	4 644,0	90	4 695,6	91	4 747,2	92	3 560,4	69	1 186,8	23	18 834,0	365
6412	Lysá nad Labem	Ústí nad Labem západ	hr.VUSC 0200/0420 06	Ústí nad Labem západ	4 644,0	90	4 695,6	91	4 747,2	92	3 560,4	69	1 186,8	23	18 834,0	365
6413	Ústí nad Labem západ	Lysá nad Labem	Ústí nad Labem západ	hr.VUSC 0200/0420 06	4 644,0	90	4 695,6	91	4 747,2	92	3 560,4	69	1 186,8	23	18 834,0	365
6414	Lysá nad Labem	Ústí nad Labem západ	hr.VUSC 0200/0420 06	Ústí nad Labem západ	4 644,0	90	4 695,6	91	4 747,2	92	3 560,4	69	1 186,8	23	18 834,0	365
6415	Ústí nad Labem západ	Lysá nad Labem	hr.VUSC 0200/0420 06	Ústí nad Labem západ	4 644,0	90	4 695,6	91	4 747,2	92	3 560,4	69	1 186,8	23	18 834,0	365
6416	Lysá nad Labem	Ústí nad Labem západ	hr.VUSC 0200/0420 06	Ústí nad Labem západ	4 644,0	90	4 695,6	91	4 747,2	92	3 560,4	69	1 186,8	23	18 834,0	365
6417	Ústí nad Labem západ	Lysá nad Labem	Ústí nad Labem západ	hr.VUSC 0200/0420 06	4 644,0	90	4 695,6	91	4 747,2	92	3 560,4	69	1 186,8	23	18 834,0	365
6418	Lysá nad Labem	Ústí nad Labem západ	hr.VUSC 0200/0420 06	Ústí nad Labem západ	1 393,2	27	1 496,4	29	1 496,4	29	1 032,0	20	361,2	7	5 779,2	112
6419	Ústí nad Labem západ	Lysá nad Labem	hr.VUSC 0200/0420 06	Ústí nad Labem západ	4 644,0	90	4 695,6	91	4 747,2	92	3 560,4	69	1 135,2	22	17 824,4	364
6421	Děčín hl.n.	Litoměřice dolní n.	Děčín hl.n.	Ústí n.L.-Střekov	1 745,1	63	1 717,4	62	1 717,4	62	1 385,0	50	510,0	10	7 074,9	247
6421	Děčín hl.n.	Litoměřice dolní n.	Ústí n.L.-Střekov	Litoměřice město z	1 444,6	62	1 444,6	62	442,7	19	1 165,0	50	83,1	3	4 580,0	196
6422	Litoměřice dolní n.	Ústí nad Labem západ	Litoměřice město z	Ústí nad Labem západ	1 568,6	62	1 568,6	62	480,7	19	1 265,0	50	253,0	10	5 135,9	203
6423	Ústí nad Labem západ	Litoměřice dolní n.	Ústí nad Labem západ	Litoměřice město z	1 568,6	62	1 568,6	62	480,7	19	1 265,0	50	253,0	10	5 135,9	203
6424	Litoměřice dolní n.	Ústí nad Labem západ	Litoměřice město z	Ústí nad Labem západ	1 568,6	62	1 568,6	62	480,7	19	1 265,0	50	253,0	10	5 135,9	203
6430	Mělník	Ústí nad Labem západ	hr.VUSC 0200/0420 06	Ústí nad Labem západ	3 250,8	63	3 199,2	62	3 199,2	62	2 580,0	50	670,8	13	12 900,0	250
6431	Ústí nad Labem západ	Mělník	Ústí nad Labem západ	hr.VUSC 0200/0420 06	3 250,8	63	3 199,2	62	3 199,2	62	2 580,0	50	670,8	13	12 900,0	250
6450	Štětí	Ústí nad Labem západ	Štětí	Ústí nad Labem západ	4 218,6	89	4 313,4	91	4 360,8	92	3 270,6	69	1 042,8	22	17 206,2	363
6455	Ústí nad Labem západ	Štětí	Ústí nad Labem západ	Štětí	2 986,2	63	2 938,8	62	2 938,8	62	2 370,0	50	616,2	13	11 850,0	250
6456	Štětí	Ústí nad Labem západ	Štětí	Ústí nad Labem západ	2 986,2	63	2 938,8	62	2 938,8	62	2 370,0	50	616,2	13	11 850,0	250
6457	Ústí nad Labem západ	Štětí	Ústí nad Labem západ	Štětí	2 986,2	63	2 938,8	62	2 938,8	62	2 370,0	50	616,2	13	11 850,0	250
6458	Štětí	Ústí nad Labem západ	Štětí	Ústí nad Labem západ	2 986,2	63	2 938,8	62	2 938,8	62	2 370,0	50	616,2	13	11 850,0	250
6459	Bílina	Štětí	Bílina	Štětí	6 894,0	90	6 970,6	91	7 047,2	92	5 285,4	69	1 685,4	22	27 882,4	364
6460	Ústí nad Labem západ	Děčín hl.n.	Ústí nad Labem západ	Děčín hl.n.	1 871,1	63	1 841,4	62	1 841,4	62	1 485,0	50	386,1	13	7 425,0	250
6462	Ústí n.L.-Střekov	Děčín hl.n.	Ústí n.L.-Střekov	Děčín hl.n.	2 493,0	90	2 520,7	91	2 548,4	92	1 911,3	69	637,1	23	10 110,5	365
6463	Děčín hl.n.	Ústí nad Labem západ	Děčín hl.n.	Ústí n.L.-Střekov	2 493,0	90	2 520,7	91	2 548,4	92	1 911,3	69	297,0	10	9 770,4	352
6463	Děčín hl.n.	Ústí nad Labem západ	Ústí n.L.-Střekov	Ústí nad Labem západ	54,0	27	58,0	29	60,0	30	38,0	19	360,1	13	570,1	118
6464	Ústí n.L.-Střekov	Děčín hl.n.	Ústí n.L.-Střekov	Děčín hl.n.	2 493,0	90	2 520,7	91	2 548,4	92	1 911,3	69	637,1	23	10 110,5	365
6465	Děčín hl.n.	Ústí n.L.-Střekov	Děčín hl.n.	Ústí n.L.-Střekov	2 493,0	90	2 520,7	91	2 548,4	92	1 911,3	69	637,1	23	10 110,5	365
6468	Ústí n.L.-Střekov	Děčín hl.n.	Ústí n.L.-Střekov	Děčín hl.n.	2 493,0	90	2 520,7	91	2 548,4	92	1 911,3	69	637,1	23	10 110,5	365
6469	Děčín hl.n.	Ústí n.L.-Střekov	Děčín hl.n.	Ústí n.L.-Střekov	2 493,0	90	2 520,7	91	2 548,4	92	1 911,3	69	637,1	23	10 110,5	365
6470	Ústí n.L.-Střekov	Děčín hl.n.	Ústí n.L.-Střekov	Děčín hl.n.	2 493,0	90	2 520,7	91	2 548,4	92	1 911,3	69	637,1	23	10 110,5	365
6471	Děčín hl.n.	Ústí n.L.-Střekov	Děčín hl.n.	Ústí n.L.-Střekov	2 493,0	90	2 520,7	91	2 548,4	92	1 911,3	69	637,1	23	10 110,5	365
6472	Ústí n.L.-Střekov	Děčín hl.n.	Ústí n.L.-Střekov	Děčín hl.n.	2 493,0	90	2 520,7	91	2 548,4	92	1 911,3	69	637,1	23	10 110,5	365
6473	Děčín hl.n.	Ústí n.L.-Střekov	Děčín hl.n.	Ústí n.L.-Střekov	2 493,0	90	2 520,7	91	2 548,4	92	1 911,3	69	637,1	23	10 110,5	365
6474	Ústí n.L.-Střekov	Děčín hl.n.	Ústí n.L.-Střekov	Děčín hl.n.	2 493,0	90	2 520,7	91	2 548,4	92	1 911,3	69	637,1	23	10 110,5	365
6475	Děčín hl.n.	Ústí n.L.-Střekov	Děčín hl.n.	Ústí n.L.-Střekov	2 493,0	90	2 520,7	91	2 548,4	92	1 911,3	69	637,1	23	10 110,5	365
6481	Ústí nad Labem západ	Ústí n.L.-Střekov	Ústí nad Labem západ	Ústí n.L.-Střekov	54,0	27	58,0	29	60,0	30	38,0	19	20,0	10	230,0	115
6500	Žatec západ	Most	Žatec západ	Most	2 129,4	63	2 095,6	62	2 095,6	62	1 690,0	50	439,4	13	8 450,0	250
6501	Most	Žatec západ	Most	Žatec západ	2 129,4	63	2 095,6	62	2 095,6	62	1 690,0	50	439,4	13	8 450,0	250
6502	Žatec západ	Most	Žatec západ	Most	3 042,0	90	3 075,8	91	3 109,6	92	2 332,2	69	777,4	23	12 337,0	365
6503	Most	Žatec západ	Most	Žatec západ	3 042,0	90	3 075,8	91	3 109,6	92	2 332,2	69	777,4	23	12 337,0	365
6504	Žatec západ	Most	Žatec západ	Most	2 129,4	63	2 095,6	62	2 095,6	62	1 690,0	50	439,4	13	8 450,0	250
6505	Most	Žatec západ	Most	Žatec západ	2 129,4	63	2 095,6	62	2 095,6	62	1 690,0	50	439,4	13	8 450,0	250
6506	Žatec západ	Most	Žatec západ	Most	3 042,0	90	3 075,8	91	3 109,6	92	2 332,2	69	777,4	23	12 337,0	365
6507	Most	Žatec západ	Most	Žatec západ	3 042,0	90	3 075,8	91	3 109,6	92	2 332,2	69	777,4	23	12 337,0	365
6508	Žatec západ	Most	Žatec západ	Most	3 042,0	90	3 075,8	91	3 109,6	92	2 332,2	69	777,4	23	12 337,0	365
6509	Most	Žatec západ	Most	Žatec západ	3 042,0	90	3 075,8	91	3 109,6	92	2 332,2	69	777,4	23	12 337,0	365
6510	Žatec západ	Most	Žatec západ	Most	3 042,0	90	3 075,8	91	3 109,6	92	2 332,2	69	777,4	23	12 337,0	365
6511	Most	Žatec západ	Most	Žatec západ	3 042,0	90	3 075,8	91	3 109,6	92	2 332,2	69	777,4	23	12 337,0	365
6512	Žatec západ	Most	Žatec západ	Most	3 042,0	90	3 075,8	91	3 109,6	92	2 332,2	69	777,4	23	12 337,0	365
6513	Most	Žatec západ	Most	Žatec západ	3 042,0	90	3 075,8	91	3 109,6	92	2 332,2	69	777,4	23	12 337,0	365
6514	Žatec západ	Most	Žatec západ	Most	2 129,4	63	2 095,6	62	2 095,6	62	1 690,0	50	439,4	13	8 450,0	250
6515	Most	Žatec západ	Most	Žatec západ	2 129,4	63	2 095,6	62	2 095,6	62	1 690,0	50	439,4	13	8 450,0	250
6516	Žatec západ	Most	Žatec západ	Most	3 042,0	90	3 075,8	91	3 109,6	92	2 332,2	69	777,4	23	12 337,0	365

Číslo vlaku	Výchozí zastávka vlaku	Cílová zastávka vlaku	Začátek smluvního úseku	Konec smluvního úseku	Období 1. čtvrtletí 2018		Období 2. čtvrtletí 2018		Období 3. čtvrtletí 2018		Období 1.10.2018 - 8.12.2018		Odhad výkonu pro období 09. 12. 2018 - 31. 12. 2018		Období 01. 01. 2018 - 31. 12. 2018	
					Výkon *)	Četnost	Výkon *)	Četnost	Výkon *)	Četnost	Výkon *)	Četnost	Výkon *)	Četnost	Výkon *)	Četnost
6517	Most	Žatec západ	Most	Žatec západ	3 042,0	90	3 075,8	91	3 109,6	92	2 332,2	69	777,4	23	12 337,0	365
6518	Žatec západ	Žatec město	Žatec západ	Osek město	3 345,3	63	3 292,2	62	3 292,2	62	2 655,0	50	690,3	13	13 275,0	250
6519	Most	Žatec západ	Most	Žatec západ	2 129,4	63	2 095,6	62	2 095,6	62	1 690,0	50	439,4	13	8 450,0	250
6520	Žatec západ	Most n.n. odjezd	Žatec západ	Most	3 042,0	90	3 075,8	91	3 109,6	92	2 332,2	69	777,4	23	12 337,0	365
6521	Most	Žatec západ	Most	Žatec západ	3 042,0	90	3 075,8	91	3 109,6	92	2 332,2	69	777,4	23	12 337,0	365
6522	Žatec západ	Most	Žatec západ	Most	3 042,0	90	3 075,8	91	3 109,6	92	2 332,2	69	743,6	22	12 303,2	364
6523	Most n.n. odjezd	Žatec západ	Most	Žatec západ	3 042,0	90	3 075,8	91	3 109,6	92	2 332,2	69	743,6	22	12 303,2	364
6524	Žatec západ	Most	Žatec západ	Most	3 042,0	90	3 075,8	91	3 109,6	92	2 332,2	69	743,6	22	12 303,2	364
6525	Most	Žatec západ	Most	Žatec západ	3 042,0	90	3 075,8	91	3 109,6	92	2 332,2	69	743,6	22	12 303,2	364
6540	Litoměřice horní n.	Postoloprty	Litoměřice horní n.	Postoloprty	3 364,2	63	3 310,8	62	3 310,8	62	2 670,0	50	694,2	13	13 350,0	250
6541	Postoloprty	Litoměřice horní n.	Postoloprty	Litoměřice horní n.	3 364,2	63	3 310,8	62	3 310,8	62	2 670,0	50	694,2	13	13 350,0	250
6542	Litoměřice horní n.	Postoloprty	Litoměřice horní n.	Postoloprty	3 364,2	63	3 310,8	62	3 310,8	62	2 670,0	50	694,2	13	13 350,0	250
6543	Postoloprty	Litoměřice horní n.	Postoloprty	Lovosice	2 833,4	62	2 833,4	62	868,3	19	2 285,0	50	23,1	3	8 843,2	196
6543	Postoloprty	Litoměřice horní n.	Lovosice	Litoměřice horní n.	485,1	63	477,4	62	477,4	62	385,0	50	534,0	10	2 358,9	247
6544	Litoměřice horní n.	Postoloprty	Litoměřice horní n.	Postoloprty	3 364,2	63	3 310,8	62	3 310,8	62	2 670,0	50	694,2	13	13 350,0	250
6545	Postoloprty	Litoměřice horní n.	Postoloprty	Litoměřice horní n.	3 364,2	63	3 310,8	62	3 310,8	62	2 670,0	50	694,2	13	13 350,0	250
6547	Postoloprty	Litoměřice horní n.	Postoloprty	Litoměřice horní n.	3 364,2	63	3 310,8	62	3 310,8	62	2 670,0	50	694,2	13	13 350,0	250
6549	Postoloprty	Litoměřice horní n.	Postoloprty	Litoměřice horní n.	4 806,0	90	4 859,4	91	4 912,8	92	3 684,6	69	1 186,2	23	19 449,0	365
6551	Louny	Litoměřice horní n.	Louny	Litoměřice horní n.	2 646,0	63	2 604,0	62	2 604,0	62	2 100,0	50	546,0	13	10 500,0	250
6560	Lovosice	Postoloprty	Lovosice	Postoloprty	1 233,9	27	1 325,3	29	1 371,0	30	868,3	19	457,0	10	5 255,5	115
6562	Lovosice	Postoloprty	Lovosice	Louny	2 126,6	62	2 126,6	62	651,7	19	1 715,0	50	457,0	10	7 076,9	203
6562	Lovosice	Postoloprty	Louny	Postoloprty	718,2	63	706,8	62	706,8	62	570,0	50	34,2	3	2 736,0	240
6571	Libochovice město z	Litoměřice horní n.	Libochovice město z	Litoměřice horní n.	1 461,6	63	1 438,4	62	1 438,4	62	1 160,0	50	301,6	13	5 800,0	250
6572	Litoměřice horní n.	Louny	Litoměřice horní n.	Lovosice	693,0	90	700,7	91	708,4	92	531,3	69	126,0	3	2 759,4	345
6572	Litoměřice horní n.	Louny	Lovosice	Libochovice město z	976,5	63	961,0	62	961,0	62	775,0	50	69,3	9	3 742,8	246
6572	Litoměřice horní n.	Louny	Libochovice město z	Louny	244,4	13	282,0	15	244,4	13	188,0	10	232,0	10	1 190,8	61
6580	Libochovice	Postoloprty	Libochovice	Louny	1 278,9	63	1 258,6	62	1 258,6	62	1 015,0	50	412,1	13	5 223,2	250
6580	Libochovice	Postoloprty	Louny	Postoloprty	1 026,0	90	1 037,4	91	1 048,8	92	786,6	69	114,0	10	4 012,8	352
6602	Liberec	Děčín hl.n.	hr.VUSC 0420/0510 04	Děčín hl.n.	1 566,0	90	1 583,4	91	1 600,8	92	1 200,6	69	400,2	23	6 351,0	365
6604	Liberec	Děčín hl.n.	hr.VUSC 0420/0510 04	Děčín hl.n.	1 566,0	90	1 583,4	91	1 600,8	92	1 200,6	69	400,2	23	6 351,0	365
6605	Děčín hl.n.	Liberec	hr.VUSC 0420/0510 04	Děčín hl.n.	1 566,0	90	1 583,4	91	1 600,8	92	1 200,6	69	400,2	23	6 351,0	365
6606	Liberec	Děčín hl.n.	hr.VUSC 0420/0510 04	Děčín hl.n.	1 566,0	90	1 583,4	91	1 600,8	92	1 200,6	69	400,2	23	6 351,0	365
6607	Děčín hl.n.	Liberec	Děčín hl.n.	hr.VUSC 0420/0510 04	1 566,0	90	1 583,4	91	1 600,8	92	1 200,6	69	400,2	23	6 351,0	365
6608	Liberec	Děčín hl.n.	hr.VUSC 0420/0510 04	Děčín hl.n.	1 566,0	90	1 583,4	91	1 600,8	92	1 200,6	69	400,2	23	6 351,0	365
6609	Děčín hl.n.	Liberec	Děčín hl.n.	hr.VUSC 0420/0510 04	1 566,0	90	1 583,4	91	1 600,8	92	1 200,6	69	400,2	23	6 351,0	365
6610	Liberec	Děčín hl.n.	hr.VUSC 0420/0510 04	Děčín hl.n.	1 566,0	90	1 583,4	91	1 600,8	92	1 200,6	69	400,2	23	6 351,0	365
6611	Děčín hl.n.	Liberec	Děčín hl.n.	hr.VUSC 0420/0510 04	1 566,0	90	1 583,4	91	1 600,8	92	1 200,6	69	400,2	23	6 351,0	365
6612	Liberec	Děčín hl.n.	hr.VUSC 0420/0510 04	Děčín hl.n.	1 566,0	90	1 583,4	91	1 600,8	92	1 200,6	69	382,8	22	6 333,6	364
6613	Děčín hl.n.	Liberec	hr.VUSC 0420/0510 04	Děčín hl.n.	1 566,0	90	1 583,4	91	1 600,8	92	1 200,6	69	400,2	23	6 351,0	365
6615	Děčín hl.n.	Liberec	Děčín hl.n.	hr.VUSC 0420/0510 04	1 566,0	90	1 583,4	91	1 600,8	92	1 200,6	69	400,2	23	6 351,0	365
6616	Liberec	Děčín hl.n.	hr.VUSC 0420/0510 04	Děčín hl.n.	1 566,0	90	1 583,4	91	1 600,8	92	1 200,6	69	400,2	23	6 351,0	365
6620	Česká Lípa hl.n.	Děčín hl.n.	hr.VUSC 0420/0510 04	Děčín hl.n.	1 548,6	89	1 583,4	91	1 600,8	92	1 200,6	69	382,8	22	6 316,2	363
6621	Děčín hl.n.	Česká Lípa hl.n.	Děčín hl.n.	hr.VUSC 0420/0510 04	1 566,0	90	1 583,4	91	1 600,8	92	1 200,6	69	400,2	23	6 351,0	365
6622	Česká Lípa hl.n.	Děčín hl.n.	hr.VUSC 0420/0510 04	Děčín hl.n.	1 322,4	76	1 339,8	77	1 305,0	75	1 044,0	60	278,4	16	5 289,6	304
6623	Děčín hl.n.	Česká Lípa hl.n.	Děčín hl.n.	hr.VUSC 0420/0510 04	1 566,0	90	1 583,4	91	1 600,8	92	1 200,6	69	382,8	22	6 333,6	364
6624	Česká Lípa hl.n.	Děčín hl.n.	hr.VUSC 0420/0510 04	Děčín hl.n.	1 566,0	90	1 583,4	91	1 600,8	92	1 200,6	69	400,2	23	6 351,0	365
6625	Děčín hl.n.	Česká Lípa hl.n.	Děčín hl.n.	hr.VUSC 0420/0510 04	1 566,0	90	1 583,4	91	1 600,8	92	1 200,6	69	382,8	22	6 333,6	364
6626	Česká Lípa hl.n.	Děčín hl.n.	hr.VUSC 0420/0510 04	Děčín hl.n.	1 566,0	90	1 583,4	91	1 600,8	92	1 200,6	69	400,2	23	6 351,0	365
6650	Děčín hl.n.	Rumburk	Děčín hl.n.	Rumburk	5 301,0	90	5 359,9	91	5 418,8	92	4 064,1	69	1 354,7	23	21 498,5	365
6651	Rumburk	Děčín hl.n.	Rumburk	Česká Kamenice	2 236,5	63	2 201,0	62	2 201,0	62	1 775,0	50	765,7	13	9 179,2	250
6651	Rumburk	Děčín hl.n.	Česká Kamenice	Děčín hl.n.	2 082,6	89	2 129,4	91	2 152,8	92	1 614,6	69	210,6	9	8 190,0	350
6652	Děčín hl.n.	Rumburk	Rumburk	Děčín hl.n.	5 301,0	90	5 359,9	91	5 418,8	92	4 064,1	69	1 354,7	23	21 498,5	365
6653	Dolní Poustevna	Děčín hl.n.	Dolní Poustevna	Rumburk	1 998,8	76	2 025,1	77	1 972,5	75	1 578,0	60	1 363,2	16	8 937,6	304
6653	Dolní Poustevna	Děčín hl.n.	Rumburk	Děčín hl.n.	5 301,0	90	5 359,9	91	5 418,8	92	4 064,1	69	412,3	7	20 556,1	349
6654	Děčín hl.n.	Rumburk	Rumburk	Děčín hl.n.	5 301,0	90	5 359,9	91	5 418,8	92	4 064,1	69	1 354,7	23	21 498,5	365
6655	Rumburk	Děčín hl.n.	Rumburk	Děčín hl.n.	5 301,0	90	5 359,9	91	5 418,8	92	4 064,1	69	1 354,7	23	21 498,5	365
6656	Děčín hl.n.	Rumburk	Děčín hl.n.	Rumburk	5 301,0	90	5 359,9	91	5 418,8	92	4 064,1	69	1 354,7	23	21 498,5	365
6657	Rumburk	Děčín hl.n.	Rumburk	Děčín hl.n.	5 301,0	90	5 359,9	91	5 418,8	92	4 064,1	69	1 354,7	23	21 498,5	365
6658	Děčín hl.n.	Rumburk	Děčín hl.n.	Rumburk	5 301,0	90	5 359,9	91	5 418,8	92	4 064,1	69	1 354,7	23	21 498,5	365
6659	Rumburk	Děčín hl.n.	Rumburk	Děčín hl.n.	5 301,0	90	5 359,9	91	5 418,8	92	4 064,1	69	1 354,7	23	21 498,5	365
6660	Děčín hl.n.	Rumburk	Děčín hl.n.	Rumburk	5 301,0	90	5 359,9	91	5 418,8	92	4 064,1	69	1 354,7	23	21 498,5	365
6661	Rumburk	Děčín hl.n.	Rumburk	Děčín hl.n.	5 301,0	90	5 359,9	91	5 418,8	92	4 064,1	69	1 354,7	23	21 498,5	365
6662	Děčín hl.n.	Rumburk	Děčín hl.n.	Rumburk	3 710,7	63	3 651,8	62	3 651,8	62	2 945,0	50	765,7	13	14 725,0	250
6663	Rumburk	Děčín hl.n.	Rumburk	Děčín hl.n.	5 301,0	90	5 359,9	91	5 418,8	92	4 064,1	69	1 354,7	23	21 498,5	365
6664	Děčín hl.n.	Rumburk	Děčín hl.n.	Rumburk	5 301,0	90	5 359,9	91	5 418,8	92	4 064,1	69	1 354,7	23	21 498,5	365
6665	Rumburk	Děčín hl.n.	Rumburk	Děčín hl.n.	5 301,0	90	5 359,9	91	5 418,8	92	4 064,1	69	1 354,7	23	21 498,5	365
6666	Děčín hl.n.	Rumburk	Děčín hl.n.	Rumburk	5 301,0	90	5 359,9	91	5 418,8	92	4 064,1	69	1 295,8	22	21 439,6	364
6667	Rumburk	Děčín hl.n.	Rumburk	Děčín hl.n.	5 301,0	90	5 359,9	91	5 418,8	92	4 064,1	69	1 295,8	22	21 439,6	364

Číslo vlaku	Výchozí zastávka vlaku	Cílová zastávka vlaku	Začátek smluvního úseku	Konec smluvního úseku	Období 1. čtvrtletí 2018		Období 2. čtvrtletí 2018		Období 3. čtvrtletí 2018		Období 1.10.2018 - 8.12.2018		Odhad výkonu pro období 09. 12. 2018 - 31. 12. 2018		Období 01. 01. 2018 - 31. 12. 2018	
					Výkon *)	Četnost	Výkon *)	Četnost	Výkon *)	Četnost	Výkon *)	Četnost	Výkon *)	Četnost	Výkon *)	Četnost
6668	Děčín hl.n.	Rumburk	Děčín hl.n.	Rumburk	5 301,0	90	5 359,9	91	5 418,8	92	4 064,1	69	1 295,8	22	21 439,6	364
6669	Rumburk	Děčín hl.n.	Děčín hl.n.	Děčín hl.n.	1 590,3	27	1 708,1	29	1 708,1	29	1 178,0	20	412,3	7	6 596,8	112
6670	Děčín hl.n.	Česká Kamenice	Děčín hl.n.	Česká Kamenice	1 474,2	63	1 450,8	62	1 450,8	62	1 170,0	50	304,2	13	5 850,0	250
6671	Česká Kamenice	Děčín hl.n.	Děčín hl.n.	Česká Kamenice	1 474,2	63	1 450,8	62	1 450,8	62	1 170,0	50	304,2	13	5 850,0	250
6672	Děčín hl.n.	Česká Kamenice	Děčín hl.n.	Česká Kamenice	1 474,2	63	1 450,8	62	1 450,8	62	1 170,0	50	304,2	13	5 850,0	250
6673	Česká Kamenice	Děčín hl.n.	Česká Kamenice	Děčín hl.n.	1 474,2	63	1 450,8	62	1 450,8	62	1 170,0	50	304,2	13	5 850,0	250
6674	Děčín hl.n.	Jedlová	Děčín hl.n.	Jedlová	2 444,4	63	2 405,6	62	2 405,6	62	1 940,0	50	504,4	13	9 700,0	250
6675	Jedlová	Děčín hl.n.	Jedlová	Děčín hl.n.	2 444,4	63	2 405,6	62	2 405,6	62	1 940,0	50	504,4	13	9 700,0	250
6681	Dolní Poustevna	Rumburk	Dolní Poustevna	Rumburk	1 656,9	63	1 630,6	62	1 288,7	49	394,5	15	341,9	13	5 312,6	202
6682	Rumburk	Dolní Poustevna	Rumburk	Dolní Poustevna	1 656,9	63	1 630,6	62	1 630,6	62	1 315,0	50	341,9	13	6 575,0	250
6684	Rumburk	Dolní Poustevna	Rumburk	Dolní Poustevna	1 998,8	76	2 025,1	77	1 998,8	76	1 551,7	59	473,4	18	8 047,8	306
6685	Dolní Poustevna	Rumburk	Dolní Poustevna	Rumburk	1 656,9	63	1 630,6	62	1 288,7	49	394,5	15	341,9	13	5 312,6	202
6700	Rakovník	Osek město	hr.VUSC 0200/0420 01	Louny	1 512,0	63	1 488,0	62	1 488,0	62	1 200,0	50	258,0	10	5 946,0	247
6700	Rakovník	Osek město	Louny	Most	2 322,0	90	2 347,8	91	2 373,6	92	1 780,2	69	898,3	13	9 721,9	355
6700	Rakovník	Osek město	Most	Osek město	1 215,9	63	1 196,6	62	1 196,6	62	965,0	50	0,0	0	4 574,1	237
6701	Most	Rakovník	Most	Louny město nz	2 538,0	90	2 566,2	91	2 594,4	92	1 945,8	69	498,0	10	10 142,4	352
6701	Most	Rakovník	Louny město nz	hr.VUSC 0200/0420 01	583,2	27	626,4	29	648,0	30	410,4	19	366,6	13	2 634,6	118
6702	Rakovník	Osek město	hr.VUSC 0200/0420 01	Louny	2 136,0	89	2 184,0	91	2 208,0	92	1 656,0	69	448,2	9	8 632,2	350
6702	Rakovník	Osek město	Louny	Most	2 322,0	90	2 347,8	91	2 373,6	92	1 780,2	69	898,3	13	9 721,9	355
6702	Rakovník	Osek město	Most	Osek město	1 215,9	63	1 196,6	62	1 196,6	62	965,0	50	25,8	1	4 599,9	238
6703	Osek město	Rakovník	Osek město	Most	1 215,9	63	1 196,6	62	1 196,6	62	965,0	50	498,0	10	5 072,1	247
6703	Osek město	Rakovník	Most	hr.VUSC 0200/0420 01	4 482,0	90	4 531,8	91	4 581,6	92	3 436,2	69	898,3	13	17 929,9	355
6704	Rakovník	Most	hr.VUSC 0200/0420 01	Most	3 137,4	63	3 087,6	62	3 087,6	62	2 490,0	50	647,4	13	12 450,0	250
6705	Most	Rakovník	Most	hr.VUSC 0200/0420 01	4 482,0	90	4 531,8	91	4 581,6	92	3 436,2	69	1 145,4	23	18 177,0	365
6706	Rakovník	Most	Rakovník	Domoušice	720,9	27	774,3	29	801,0	30	507,3	19	747,0	10	3 550,5	115
6706	Rakovník	Most	Domoušice	Most	4 320,0	90	4 368,0	91	4 416,0	92	3 312,0	69	624,0	13	17 040,0	355
6707	Most	Rakovník	Most	hr.VUSC 0200/0420 01	4 482,0	90	4 531,8	91	4 581,6	92	3 436,2	69	1 145,4	23	18 177,0	365
6708	Rakovník	Osek město	hr.VUSC 0200/0420 01	Most	4 482,0	90	4 531,8	91	4 581,6	92	3 436,2	69	898,3	13	17 929,9	355
6708	Rakovník	Osek město	Most	Osek město	1 215,9	63	1 196,6	62	1 196,6	62	965,0	50	498,0	10	5 072,1	247
6709	Osek město	Rakovník	Osek město	Most	1 215,9	63	1 196,6	62	1 196,6	62	965,0	50	498,0	10	5 072,1	247
6709	Osek město	Rakovník	Most	hr.VUSC 0200/0420 01	4 482,0	90	4 531,8	91	4 581,6	92	3 436,2	69	898,3	13	17 929,9	355
6710	Rakovník	Most	hr.VUSC 0200/0420 01	Most	4 482,0	90	4 531,8	91	4 581,6	92	3 436,2	69	1 145,4	23	18 177,0	365
6711	Osek město	Rakovník	Osek město	Most	1 215,9	63	1 196,6	62	1 196,6	62	965,0	50	898,3	13	5 472,4	250
6711	Osek město	Rakovník	Most	hr.VUSC 0200/0420 01	4 482,0	90	4 531,8	91	4 581,6	92	3 436,2	69	498,0	10	17 529,6	352
6712	Rakovník	Osek město	hr.VUSC 0200/0420 01	Louny město nz	1 360,8	63	1 339,2	62	1 339,2	62	1 080,0	50	898,3	13	6 017,5	250
6712	Rakovník	Osek město	Louny město nz	Most	2 538,0	90	2 566,2	91	2 594,4	92	1 945,8	69	282,0	10	9 926,4	352
6712	Rakovník	Osek město	Most	Osek město	1 215,9	63	1 196,6	62	1 196,6	62	965,0	50	0,0	0	4 574,1	237
6713	Osek město	Rakovník	Osek město	Most	1 215,9	63	1 196,6	62	1 196,6	62	965,0	50	282,0	10	4 856,1	247
6713	Osek město	Rakovník	Most	Louny město nz	2 538,0	90	2 566,2	91	2 594,4	92	1 945,8	69	898,3	13	10 542,7	355
6713	Osek město	Rakovník	Louny město nz	hr.VUSC 0200/0420 01	1 360,8	63	1 339,2	62	1 339,2	62	1 080,0	50	0,0	0	5 119,2	237
6714	Rakovník	Osek město	hr.VUSC 0200/0420 01	Most	4 482,0	90	4 531,8	91	4 581,6	92	3 436,2	69	498,0	10	17 529,6	352
6714	Rakovník	Osek město	Most	Osek město	1 215,9	63	1 196,6	62	1 196,6	62	965,0	50	898,3	13	5 472,4	250
6715	Osek město	Rakovník	Osek město	Most	1 215,9	63	1 196,6	62	1 196,6	62	965,0	50	898,3	13	5 472,4	250
6715	Osek město	Rakovník	Most	hr.VUSC 0200/0420 01	4 482,0	90	4 531,8	91	4 581,6	92	3 436,2	69	498,0	10	17 529,6	352
6716	Rakovník	Most	hr.VUSC 0200/0420 01	Most	4 482,0	90	4 531,8	91	4 581,6	92	3 436,2	69	1 145,4	23	18 177,0	365
6717	Most	Rakovník	Most	hr.VUSC 0200/0420 01	4 482,0	90	4 531,8	91	4 581,6	92	3 436,2	69	1 095,6	22	18 127,2	364
6718	Rakovník	Osek město	hr.VUSC 0200/0420 01	Most	4 482,0	90	4 531,8	91	4 581,6	92	3 436,2	69	898,3	13	17 929,9	355
6718	Rakovník	Osek město	Most	Osek město	1 215,9	63	1 196,6	62	1 196,6	62	965,0	50	498,0	10	5 072,1	247
6719	Most n.n. odjezd	Rakovník	Most	hr.VUSC 0200/0420 01	4 482,0	90	4 531,8	91	4 581,6	92	3 436,2	69	1 095,6	22	18 127,2	364
6720	Rakovník	Most	hr.VUSC 0200/0420 01	Most	4 482,0	90	4 531,8	91	4 581,6	92	3 436,2	69	1 119,6	23	18 151,2	365
6722	Rakovník	Most	hr.VUSC 0200/0420 01	Most	4 482,0	90	4 531,8	91	4 581,6	92	3 436,2	69	1 095,6	22	18 127,2	364
6741	Osek město	Domoušice	Osek město	Most	1 215,9	63	1 196,6	62	1 196,6	62	965,0	50	282,0	10	4 856,1	247
6741	Osek město	Domoušice	Domoušice	Louny město nz	2 538,0	90	2 566,2	91	2 594,4	92	1 945,8	69	874,9	13	10 519,3	355
6741	Osek město	Domoušice	Louny město nz	Domoušice	1 247,4	63	1 227,6	62	1 227,6	62	990,0	50	0,0	0	4 692,6	237
6742	Domoušice	Most	Domoušice	Louny město nz	1 247,4	63	1 227,6	62	1 227,6	62	990,0	50	282,0	10	4 974,6	247
6742	Domoušice	Most	Louny město nz	Most	2 538,0	90	2 566,2	91	2 594,4	92	1 945,8	69	624,0	13	10 268,4	355
6743	Most	Domoušice	Most	Louny město nz	2 538,0	90	2 566,2	91	2 594,4	92	1 945,8	69	624,0	13	10 268,4	355
6743	Most	Domoušice	Domoušice	Louny město nz	1 247,4	63	1 227,6	62	1 227,6	62	990,0	50	282,0	10	4 974,6	247
6745	Most	Domoušice	Most	Louny město nz	2 538,0	90	2 566,2	91	2 594,4	92	1 945,8	69	282,0	10	9 926,4	352
6745	Most	Domoušice	Louny město nz	Domoušice	1 247,4	63	1 227,6	62	1 227,6	62	990,0	50	624,0	13	5 316,6	250
6761	Louny	Rakovník	Louny	hr.VUSC 0200/0420 01	1 512,0	63	1 488,0	62	1 488,0	62	1 200,0	50	312,0	13	6 000,0	250
6763	Louny	Rakovník	Louny	hr.VUSC 0200/0420 01	1 512,0	63	1 488,0	62	1 488,0	62	1 200,0	50	312,0	13	6 000,0	250
6771	Domoušice	Rakovník	Domoušice	hr.VUSC 0200/0420 01	113,4	63	111,6	62	111,6	62	90,0	50	23,4	13	450,0	250
6772	Rakovník	Domoušice	hr.VUSC 0200/0420 01	Domoušice	113,4	63	111,6	62	111,6	62	90,0	50	18,0	10	444,6	247
6780	Louny město nz	Osek město	Louny město nz	Most	2 509,8	89	2 566,2	91	2 594,4	92	1 945,8	69	253,8	9	9 870,0	350
6780	Louny město nz	Osek město	Most	Osek město	1 215,9	63	1 196,6	62	1 196,6	62	965,0	50	617,5	13	5 191,6	250
6781	Osek město	Louny město nz	Osek město	Most	1 215,9	63	1 196,6	62	1 196,6	62	965,0	50	617,5	13	5 191,6	250
6781	Osek město	Louny město nz	Most	Louny město nz	2 538,0	90	2 566,2	91	2 594,4	92	1 945,8	69	282,0	10	9 926,4	352

Číslo vlaku	Výchozí zastávka vlaku	Cílová zastávka vlaku	Začátek smluvního úseku	Konec smluvního úseku	Období 1. čtvrtletí 2018		Období 2. čtvrtletí 2018		Období 3. čtvrtletí 2018		Období 1.10.2018 - 8.12.2018		Odhad výkonu pro období 09. 12. 2018 - 31. 12. 2018		Období 01. 01. 2018 - 31. 12. 2018	
					Výkon *)	Četnost	Výkon *)	Četnost	Výkon *)	Četnost	Výkon *)	Četnost	Výkon *)	Četnost	Výkon *)	Četnost
6782	Louny město nz	Most	Louny město nz	Most	761,4	27	817,8	29	846,0	30	535,8	19	282,0	10	3 243,0	115
6783	Most	Louny město nz	Most	Louny město nz	2 538,0	90	2 566,2	91	2 594,4	92	1 945,8	69	648,6	23	10 293,0	365
6784	Louny město nz	Most	Louny město nz	Most	2 538,0	90	2 566,2	91	2 594,4	92	1 945,8	69	648,6	23	10 293,0	365
6785	Most	Louny město nz	Most	Louny město nz	2 538,0	90	2 566,2	91	2 594,4	92	1 945,8	69	648,6	23	10 293,0	365
6786	Louny město nz	Most	Louny město nz	Most	2 538,0	90	2 566,2	91	2 594,4	92	1 945,8	69	648,6	23	10 293,0	365
6787	Osek město	Louny město nz	Osek město	Most	1 215,9	63	1 196,6	62	1 196,6	62	965,0	50	617,5	13	5 191,6	250
6787	Osek město	Louny město nz	Most	Louny město nz	2 538,0	90	2 566,2	91	2 594,4	92	1 945,8	69	253,8	9	9 898,2	351
6788	Louny město nz	Osek město	Louny město nz	Most	2 538,0	90	2 566,2	91	2 594,4	92	1 945,8	69	282,0	10	9 926,4	352
6788	Louny město nz	Osek město	Most	Osek město	1 215,9	63	1 196,6	62	1 196,6	62	965,0	50	617,5	13	5 191,6	250
6800	Děčín hl.n.	Kadaň-Pruněřov	Děčín hl.n.	Chomutov	8 379,0	90	8 472,1	91	8 565,2	92	6 423,9	69	1 368,9	13	33 209,1	355
6800	Děčín hl.n.	Kadaň-Pruněřov	Chomutov	Kadaň-Pruněřov	768,6	63	756,4	62	756,4	62	610,0	50	931,0	10	3 822,4	247
6801	Kadaň-Pruněřov	Děčín hl.n.	Děčín hl.n.	Most	2 186,1	63	2 151,4	62	2 151,4	62	1 735,0	50	1 368,9	13	9 592,8	250
6801	Kadaň-Pruněřov	Děčín hl.n.	Most	Děčín hl.n.	6 354,0	90	6 424,6	91	6 495,2	92	4 871,4	69	706,0	10	24 851,2	352
6802	Děčín hl.n.	Kadaň-Pruněřov	Děčín hl.n.	Chomutov	8 379,0	90	8 472,1	91	8 565,2	92	6 423,9	69	931,0	10	32 771,2	352
6802	Děčín hl.n.	Kadaň-Pruněřov	Chomutov	Kadaň-Pruněřov	768,6	63	756,4	62	756,4	62	610,0	50	1 368,9	13	4 260,3	250
6803	Kadaň-Pruněřov	Děčín hl.n.	Kadaň-Pruněřov	Chomutov	768,6	63	756,4	62	756,4	62	610,0	50	931,0	10	3 822,4	247
6803	Kadaň-Pruněřov	Děčín hl.n.	Chomutov	Děčín hl.n.	8 379,0	90	8 472,1	91	8 565,2	92	6 423,9	69	1 368,9	13	33 209,1	355
6804	Děčín hl.n.	Kadaň-Pruněřov	Děčín hl.n.	Chomutov	8 379,0	90	8 472,1	91	8 565,2	92	6 423,9	69	931,0	10	32 771,2	352
6804	Děčín hl.n.	Kadaň-Pruněřov	Chomutov	Kadaň-Pruněřov	768,6	63	756,4	62	756,4	62	610,0	50	1 368,9	13	4 260,3	250
6805	Kadaň-Pruněřov	Děčín hl.n.	Kadaň-Pruněřov	Chomutov	768,6	63	756,4	62	756,4	62	610,0	50	1 368,9	13	4 260,3	250
6805	Kadaň-Pruněřov	Děčín hl.n.	Chomutov	Děčín hl.n.	8 379,0	90	8 472,1	91	8 565,2	92	6 423,9	69	931,0	10	32 771,2	352
6806	Děčín hl.n.	Kadaň-Pruněřov	Děčín hl.n.	Chomutov	8 379,0	90	8 472,1	91	8 565,2	92	6 423,9	69	1 368,9	13	33 209,1	355
6806	Děčín hl.n.	Kadaň-Pruněřov	Chomutov	Kadaň-Pruněřov	768,6	63	756,4	62	756,4	62	610,0	50	931,0	10	3 822,4	247
6807	Kadaň-Pruněřov	Děčín hl.n.	Kadaň-Pruněřov	Chomutov	768,6	63	756,4	62	756,4	62	610,0	50	1 368,9	13	4 260,3	250
6807	Kadaň-Pruněřov	Děčín hl.n.	Chomutov	Děčín hl.n.	8 379,0	90	8 472,1	91	8 565,2	92	6 423,9	69	931,0	10	32 771,2	352
6808	Děčín hl.n.	Kadaň-Pruněřov	Děčín hl.n.	Chomutov	8 379,0	90	8 472,1	91	8 565,2	92	6 423,9	69	931,0	10	32 771,2	352
6808	Děčín hl.n.	Kadaň-Pruněřov	Chomutov	Kadaň-Pruněřov	768,6	63	756,4	62	756,4	62	610,0	50	1 368,9	13	4 260,3	250
6809	Kadaň-Pruněřov	Děčín hl.n.	Kadaň-Pruněřov	Chomutov	768,6	63	756,4	62	756,4	62	610,0	50	1 368,9	13	4 260,3	250
6809	Kadaň-Pruněřov	Děčín hl.n.	Chomutov	Děčín hl.n.	8 379,0	90	8 472,1	91	8 565,2	92	6 423,9	69	931,0	10	32 771,2	352
6810	Děčín hl.n.	Kadaň-Pruněřov	Děčín hl.n.	Chomutov	8 379,0	90	8 472,1	91	8 565,2	92	6 423,9	69	931,0	10	32 771,2	352
6810	Děčín hl.n.	Kadaň-Pruněřov	Chomutov	Kadaň-Pruněřov	768,6	63	756,4	62	756,4	62	610,0	50	1 368,9	13	4 260,3	250
6811	Kadaň-Pruněřov	Děčín hl.n.	Kadaň-Pruněřov	Chomutov	768,6	63	756,4	62	756,4	62	610,0	50	1 368,9	13	4 260,3	250
6811	Kadaň-Pruněřov	Děčín hl.n.	Chomutov	Děčín hl.n.	8 379,0	90	8 472,1	91	8 565,2	92	6 423,9	69	931,0	10	32 771,2	352
6812	Děčín hl.n.	Kadaň-Pruněřov	Děčín hl.n.	Chomutov	8 379,0	90	8 472,1	91	8 565,2	92	6 423,9	69	931,0	10	32 771,2	352
6812	Děčín hl.n.	Kadaň-Pruněřov	Chomutov	Kadaň-Pruněřov	768,6	63	756,4	62	756,4	62	610,0	50	1 368,9	13	4 260,3	250
6813	Kadaň-Pruněřov	Děčín hl.n.	Kadaň-Pruněřov	Chomutov	768,6	63	756,4	62	756,4	62	610,0	50	1 368,9	13	4 260,3	250
6813	Kadaň-Pruněřov	Děčín hl.n.	Chomutov	Děčín hl.n.	8 379,0	90	8 472,1	91	8 565,2	92	6 423,9	69	931,0	10	32 771,2	352
6814	Děčín hl.n.	Kadaň-Pruněřov	Děčín hl.n.	Most	6 354,0	90	6 424,6	91	6 495,2	92	4 871,4	69	706,0	10	24 851,2	352
6814	Děčín hl.n.	Kadaň-Pruněřov	Most	Kadaň-Pruněřov	2 186,1	63	2 151,4	62	2 151,4	62	1 735,0	50	1 368,9	13	9 592,8	250
6815	Kadaň-Pruněřov	Ústí n.L.hl.n.os.n.	Kadaň-Pruněřov	Chomutov	768,6	63	756,4	62	756,4	62	610,0	50	1 072,5	13	3 963,9	250
6815	Kadaň-Pruněřov	Ústí n.L.hl.n.os.n.	Chomutov	Ústí n.L.hl.n.os.n.	6 327,0	90	6 397,3	91	6 467,6	92	4 850,7	69	703,0	10	24 745,6	352
6820	Děčín hl.n.	Most	Děčín hl.n.	Most	6 354,0	90	6 424,6	91	6 495,2	92	4 871,4	69	1 623,8	23	25 769,0	365
6821	Most	Děčín hl.n.	Most	Děčín hl.n.	6 283,4	89	6 424,6	91	6 495,2	92	4 871,4	69	1 553,2	22	25 627,8	363
6822	Děčín hl.n.	Most	Děčín hl.n.	Most	6 354,0	90	6 424,6	91	6 495,2	92	4 871,4	69	1 623,8	23	25 769,0	365
6823	Chomutov	Děčín hl.n.	Chomutov	Děčín hl.n.	8 379,0	90	8 472,1	91	8 565,2	92	6 423,9	69	2 141,3	23	33 981,5	365
6824	Děčín hl.n.	Most	Děčín hl.n.	Most	6 354,0	90	6 424,6	91	6 495,2	92	4 871,4	69	1 623,8	23	25 769,0	365
6825	Chomutov	Děčín hl.n.	Chomutov	Most	607,5	27	652,5	29	675,0	30	427,5	19	931,0	10	3 293,5	115
6825	Chomutov	Děčín hl.n.	Most	Děčín hl.n.	6 354,0	90	6 424,6	91	6 495,2	92	4 871,4	69	917,8	13	25 063,0	355
6826	Děčín hl.n.	Most	Děčín hl.n.	Most	6 354,0	90	6 424,6	91	6 495,2	92	4 871,4	69	1 623,8	23	25 769,0	365
6827	Most	Děčín hl.n.	Děčín hl.n.	Most	6 354,0	90	6 424,6	91	6 495,2	92	4 871,4	69	1 623,8	23	25 769,0	365
6828	Děčín hl.n.	Most	Děčín hl.n.	Most	6 354,0	90	6 424,6	91	6 495,2	92	4 871,4	69	1 623,8	23	25 769,0	365
6829	Most	Děčín hl.n.	Most	Děčín hl.n.	6 354,0	90	6 424,6	91	6 495,2	92	4 871,4	69	1 623,8	23	25 769,0	365
6830	Děčín hl.n.	Most	Děčín hl.n.	Most	6 354,0	90	6 424,6	91	6 495,2	92	4 871,4	69	1 623,8	23	25 769,0	365
6831	Most	Děčín hl.n.	Most	Děčín hl.n.	6 354,0	90	6 424,6	91	6 495,2	92	4 871,4	69	1 623,8	23	25 769,0	365
6832	Děčín hl.n.	Most	Děčín hl.n.	Most	6 354,0	90	6 424,6	91	6 495,2	92	4 871,4	69	1 623,8	23	25 769,0	365
6833	Most	Děčín hl.n.	Most	Děčín hl.n.	6 354,0	90	6 424,6	91	6 495,2	92	4 871,4	69	1 623,8	23	25 769,0	365
6834	Děčín hl.n.	Chomutov	Děčín hl.n.	Most	6 354,0	90	6 424,6	91	6 495,2	92	4 871,4	69	706,0	10	24 851,2	352
6834	Děčín hl.n.	Chomutov	Chomutov	Most	1 417,5	63	1 395,0	62	1 125,0	62	1 210,3	50	1 210,3	13	6 542,8	250
6835	Most	Děčín hl.n.	Most	Děčín hl.n.	6 354,0	90	6 424,6	91	6 495,2	92	4 871,4	69	1 623,8	23	25 769,0	365
6837	Most	Děčín hl.n.	Most	Děčín hl.n.	6 354,0	90	6 424,6	91	6 495,2	92	4 871,4	69	1 623,8	23	25 769,0	365
6839	Most	Děčín hl.n.	Most	Děčín hl.n.	6 354,0	90	6 424,6	91	6 495,2	92	4 871,4	69	1 623,8	23	25 769,0	365
6841	Teplice v Čechách	Děčín hl.n.	Teplice v Čechách	Ústí n.L.hl.n.os.n.	1 241,1	63	1 221,4	62	1 221,4	62	985,0	50	552,5	13	5 221,4	250
6841	Teplice v Čechách	Děčín hl.n.	Ústí n.L.hl.n.os.n.	Děčín hl.n.	2 052,0	90	2 074,8	91	2 097,6	92	1 573,2	69	228,0	10	8 025,6	352
6842	Ústí n.L.hl.n.os.n.	Most	Ústí n.L.hl.n.os.n.	Most	1 242,8	26	1 386,2	29	1 434,0	30	908,2	19	430,2	9	5 401,4	113
6846	Ústí n.L.hl.n.os.n.	Chomutov	Ústí n.L.hl.n.os.n.	Chomutov	6 327,0	90	6 397,3	91	6 467,6	92	4 850,7	69	1 546,6	22	25 589,2	364
6848	Ústí n.L.hl.n.os.n.	Teplice v Čechách	Ústí n.L.hl.n.os.n.	Teplice v Čechách	1 773,0	90	1 792,7	91	1 812,4	92	1 359,3	69	433,4	22	7 170,8	364
6849	Most	Ústí n.L.hl.n.os.n.	Most	Teplice v Čechách	1 770,3	63	1 742,2	62	1 742,2	62	1 405,0	50	157,6	8	6 817,3	245
6849	Most	Ústí n.L.hl.n.os.n.	Teplice v Čechách	Ústí n.L.hl.n.os.n.	1 753,3	89	1 792,7	91	1 812,4	92	1 359,3	69	641,1	15	7 358,8	356

Číslo vlaku	Výchozí zastávka vlaku	Cílová zastávka vlaku	Začátek smluvního úseku	Konec smluvního úseku	Období 1. čtvrtletí 2018		Období 2. čtvrtletí 2018		Období 3. čtvrtletí 2018		Období 1.10.2018 - 8.12.2018		Odhad výkonu pro období 09. 12. 2018 - 31. 12. 2018		Období 01. 01. 2018 - 31. 12. 2018	
					Výkon *)	Četnost	Výkon *)	Četnost	Výkon *)	Četnost	Výkon *)	Četnost	Výkon *)	Četnost	Výkon *)	Četnost
6850	Děčín hl.n.	Louka u Litvínova	Děčín hl.n.	Ústí nad Labem západ	2 151,0	90	2 174,9	91	2 198,8	92	1 649,1	69	765,7	13	8 939,5	355
6850	Děčín hl.n.	Louka u Litvínova	Ústí nad Labem západ	Louka u Litvínova	2 205,0	63	2 170,0	62	2 170,0	62	1 750,0	50	239,0	10	8 534,0	247
6851	Most	Ústí n.L.hl.n.os.n.	Most	Ústí n.L.hl.n.os.n.	3 131,1	63	3 081,4	62	3 081,4	62	2 485,0	50	646,1	13	12 425,0	250
6852	Ústí n.L.hl.n.os.n.	Louka u Litvínova	Ústí n.L.hl.n.os.n.	Louka u Litvínova	2 274,3	63	2 238,2	62	2 238,2	62	1 805,0	50	469,3	13	9 025,0	250
6853	Louka u Litvínova	Ústí n.L.hl.n.os.n.	Louka u Litvínova	Ústí n.L.hl.n.os.n.	2 274,3	63	2 238,2	62	2 238,2	62	1 805,0	50	469,3	13	9 025,0	250
6854	Ústí n.L.hl.n.os.n.	Louka u Litvínova	Ústí n.L.hl.n.os.n.	Louka u Litvínova	2 274,3	63	2 238,2	62	2 238,2	62	1 805,0	50	469,3	13	9 025,0	250
6855	Louka u Litvínova	Ústí n.L.hl.n.os.n.	Louka u Litvínova	Ústí n.L.hl.n.os.n.	2 274,3	63	2 238,2	62	2 238,2	62	1 805,0	50	469,3	13	9 025,0	250
6856	Ústí n.L.hl.n.os.n.	Louka u Litvínova	Ústí n.L.hl.n.os.n.	Louka u Litvínova	2 274,3	63	2 238,2	62	2 238,2	62	1 805,0	50	469,3	13	9 025,0	250
6857	Louka u Litvínova	Ústí n.L.hl.n.os.n.	Louka u Litvínova	Ústí n.L.hl.n.os.n.	2 274,3	63	2 238,2	62	2 238,2	62	1 805,0	50	469,3	13	9 025,0	250
6858	Ústí n.L.hl.n.os.n.	Most	Most	Ústí n.L.hl.n.os.n.	3 131,1	63	3 081,4	62	3 081,4	62	2 485,0	50	646,1	13	12 425,0	250
6859	Louka u Litvínova	Ústí n.L.hl.n.os.n.	Louka u Litvínova	Teplice v Čechách	1 033,2	63	1 016,8	62	1 016,8	62	820,0	50	108,3	3	3 995,1	240
6859	Louka u Litvínova	Ústí n.L.hl.n.os.n.	Teplice v Čechách	Ústí n.L.hl.n.os.n.	256,1	13	295,5	15	295,5	15	197,0	10	164,0	10	1 168,7	61
6860	Ústí nad Labem západ	Bílina	Krupka-Bohosudov	Bílina	1 360,8	63	1 339,2	62	1 339,2	62	1 080,0	50	280,8	13	5 400,0	250
6861	Most	Bílina	Most	Bílina	737,1	63	725,4	62	725,4	62	585,0	50	152,1	13	2 925,0	250
6862	Bílina	Most	Bílina	Most	737,1	63	725,4	62	725,4	62	585,0	50	152,1	13	2 925,0	250
6863	Most	Teplice v Čechách	Most	Teplice v Čechách	1 770,3	63	1 742,2	62	1 742,2	62	1 405,0	50	365,3	13	7 025,0	250
6864	Teplice v Čechách	Most	Teplice v Čechách	Most	1 770,3	63	1 742,2	62	1 742,2	62	1 405,0	50	365,3	13	7 025,0	250
6865	Chomutov	Most	Chomutov	Most	1 417,5	63	1 395,0	62	1 395,0	62	1 125,0	50	292,5	13	5 625,0	250
6867	Kadaň-Pruněvov	Most	Kadaň-Pruněvov	Most	2 186,1	63	2 151,4	62	2 151,4	62	1 735,0	50	451,1	13	8 675,0	250
6868	Most	Chomutov	Chomutov	Chomutov	2 025,0	90	2 047,5	91	2 070,0	92	1 552,5	69	517,5	23	8 212,5	365
6870	Ústí n.L.hl.n.os.n.	Teplice v Čechách	Ústí n.L.hl.n.os.n.	Teplice v Čechách	1 241,1	63	1 221,4	62	1 221,4	62	985,0	50	256,1	13	4 925,0	250
6871	Teplice v Čechách	Ústí n.L.hl.n.os.n.	Teplice v Čechách	Ústí n.L.hl.n.os.n.	1 241,1	63	1 221,4	62	1 221,4	62	985,0	50	256,1	13	4 925,0	250
6872	Ústí n.L.hl.n.os.n.	Teplice v Čechách	Ústí n.L.hl.n.os.n.	Teplice v Čechách	1 241,1	63	1 221,4	62	1 221,4	62	985,0	50	256,1	13	4 925,0	250
6873	Teplice v Čechách	Ústí n.L.hl.n.os.n.	Teplice v Čechách	Ústí n.L.hl.n.os.n.	1 241,1	63	1 221,4	62	1 221,4	62	985,0	50	256,1	13	4 925,0	250
6874	Ústí n.L.hl.n.os.n.	Teplice v Čechách	Ústí n.L.hl.n.os.n.	Teplice v Čechách	1 241,1	63	1 221,4	62	1 221,4	62	985,0	50	256,1	13	4 925,0	250
6875	Teplice v Čechách	Ústí n.L.hl.n.os.n.	Teplice v Čechách	Ústí n.L.hl.n.os.n.	1 241,1	63	1 221,4	62	1 221,4	62	985,0	50	256,1	13	4 925,0	250
6876	Ústí n.L.hl.n.os.n.	Teplice v Čechách	Ústí n.L.hl.n.os.n.	Teplice v Čechách	1 241,1	63	1 221,4	62	1 221,4	62	985,0	50	256,1	13	4 925,0	250
6877	Teplice v Čechách	Ústí n.L.hl.n.os.n.	Teplice v Čechách	Ústí n.L.hl.n.os.n.	1 241,1	63	1 221,4	62	1 221,4	62	985,0	50	256,1	13	4 925,0	250
6878	Ústí n.L.hl.n.os.n.	Teplice v Čechách	Ústí n.L.hl.n.os.n.	Teplice v Čechách	1 241,1	63	1 221,4	62	1 221,4	62	985,0	50	256,1	13	4 925,0	250
6879	Teplice v Čechách	Ústí n.L.hl.n.os.n.	Teplice v Čechách	Ústí n.L.hl.n.os.n.	1 241,1	63	1 221,4	62	1 221,4	62	985,0	50	256,1	13	4 925,0	250
6900	Kralupy nad Vltavou	Ústí n.L.hl.n.os.n.	hr.VUSC 0200/0420 04	Ústí n.L.hl.n.os.n.	3 257,1	63	3 205,4	62	3 205,4	62	2 585,0	50	672,1	13	12 925,0	250
6901	Roudnice nad Labem	Praha M.n.-dvorana	Roudnice nad Labem	hr.VUSC 0200/0420 04	718,2	63	706,8	62	706,8	62	570,0	50	148,2	13	2 850,0	250
6902	DKV Praha PP Pha jih	Ústí n.L.hl.n.os.n.	hr.VUSC 0200/0420 04	Ústí n.L.hl.n.os.n.	4 653,0	90	4 704,7	91	4 756,4	92	3 567,3	69	1 189,1	23	18 870,5	365
6903	Lovosice	Praha M.n.-dvorana	Lovosice	Roudnice nad Labem	1 646,5	89	1 683,5	91	1 702,0	92	1 276,5	69	657,8	22	6 966,3	363
6903	Lovosice	Praha M.n.-dvorana	Roudnice nad Labem	hr.VUSC 0200/0420 04	1 026,0	90	1 037,4	91	1 048,8	92	786,6	69	11,4	1	3 910,2	343
6904	DKV Praha PP Pha jih	Ústí n.L.hl.n.os.n.	hr.VUSC 0200/0420 04	Ústí n.L.hl.n.os.n.	4 653,0	90	4 704,7	91	4 756,4	92	3 567,3	69	1 189,1	23	18 870,5	365
6905	Ústí n.L.hl.n.os.n.	DKV Praha PP Pha jih	Ústí n.L.hl.n.os.n.	hr.VUSC 0200/0420 04	4 653,0	90	4 704,7	91	4 756,4	92	3 567,3	69	1 189,1	23	18 870,5	365
6906	Praha M.n.-dvorana	Ústí n.L.hl.n.os.n.	hr.VUSC 0200/0420 04	Ústí n.L.hl.n.os.n.	4 653,0	90	4 704,7	91	4 756,4	92	3 567,3	69	1 189,1	23	18 870,5	365
6907	Ústí n.L.hl.n.os.n.	Praha M.n.-dvorana	Ústí n.L.hl.n.os.n.	Roudnice nad Labem	2 538,9	63	2 498,6	62	2 498,6	62	2 015,0	50	114,0	10	9 665,1	247
6907	Ústí n.L.hl.n.os.n.	Praha M.n.-dvorana	Roudnice nad Labem	hr.VUSC 0200/0420 04	1 026,0	90	1 037,4	91	1 048,8	92	786,6	69	672,1	13	4 570,9	355
6908	Praha M.n.-dvorana	Ústí n.L.hl.n.os.n.	hr.VUSC 0200/0420 04	Ústí n.L.hl.n.os.n.	1 395,9	27	1 499,3	29	1 551,0	30	982,3	19	517,0	10	5 945,5	115
6909	Ústí n.L.hl.n.os.n.	Praha M.n.-dvorana	Ústí n.L.hl.n.os.n.	hr.VUSC 0200/0420 04	4 653,0	90	4 704,7	91	4 756,4	92	3 567,3	69	1 189,1	23	18 870,5	365
6910	Praha M.n.-dvorana	Ústí n.L.hl.n.os.n.	hr.VUSC 0200/0420 04	Ústí n.L.hl.n.os.n.	3 257,1	63	3 205,4	62	3 205,4	62	2 585,0	50	672,1	13	12 925,0	250
6911	Ústí n.L.hl.n.os.n.	Praha M.n.-dvorana	Ústí n.L.hl.n.os.n.	hr.VUSC 0200/0420 04	4 653,0	90	4 704,7	91	4 756,4	92	3 567,3	69	1 189,1	23	18 870,5	365
6912	Praha M.n.-dvorana	Ústí n.L.hl.n.os.n.	hr.VUSC 0200/0420 04	Ústí n.L.hl.n.os.n.	4 653,0	90	4 704,7	91	4 756,4	92	3 567,3	69	1 189,1	23	18 870,5	365
6913	Ústí n.L.hl.n.os.n.	Praha M.n.-dvorana	Ústí n.L.hl.n.os.n.	hr.VUSC 0200/0420 04	4 653,0	90	4 704,7	91	4 756,4	92	3 567,3	69	1 189,1	23	18 870,5	365
6914	Praha M.n.-dvorana	Ústí n.L.hl.n.os.n.	hr.VUSC 0200/0420 04	Roudnice nad Labem	718,2	63	706,8	62	706,8	62	570,0	50	672,1	13	3 373,9	250
6914	Praha M.n.-dvorana	Ústí n.L.hl.n.os.n.	Roudnice nad Labem	Ústí n.L.hl.n.os.n.	3 627,0	90	3 667,3	91	3 707,6	92	2 780,7	69	403,0	10	14 185,6	352
6915	Ústí n.L.hl.n.os.n.	Praha M.n.-dvorana	Ústí n.L.hl.n.os.n.	Roudnice nad Labem	3 627,0	90	3 667,3	91	3 707,6	92	2 780,7	69	403,0	10	14 185,6	352
6915	Ústí n.L.hl.n.os.n.	Praha M.n.-dvorana	Roudnice nad Labem	hr.VUSC 0200/0420 04	718,2	63	706,8	62	706,8	62	570,0	50	672,1	13	3 373,9	250
6916	Praha M.n.-dvorana	Ústí n.L.hl.n.os.n.	hr.VUSC 0200/0420 04	Ústí n.L.hl.n.os.n.	4 653,0	90	4 704,7	91	4 756,4	92	3 567,3	69	1 189,1	23	18 870,5	365
6917	Ústí n.L.hl.n.os.n.	Praha M.n.-dvorana	Ústí n.L.hl.n.os.n.	hr.VUSC 0200/0420 04	4 653,0	90	4 704,7	91	4 756,4	92	3 567,3	69	1 189,1	23	18 870,5	365
6918	Praha M.n.-dvorana	Ústí n.L.hl.n.os.n.	hr.VUSC 0200/0420 04	Roudnice nad Labem	718,2	63	706,8	62	706,8	62	570,0	50	403,0	10	3 104,8	247
6918	Praha M.n.-dvorana	Ústí n.L.hl.n.os.n.	Roudnice nad Labem	Ústí n.L.hl.n.os.n.	3 627,0	90	3 667,3	91	3 707,6	92	2 780,7	69	672,1	13	14 454,7	355
6919	Ústí n.L.hl.n.os.n.	Praha M.n.-dvorana	Ústí n.L.hl.n.os.n.	Roudnice nad Labem	3 627,0	90	3 667,3	91	3 707,6	92	2 780,7	69	672,1	13	14 454,7	355
6919	Ústí n.L.hl.n.os.n.	Praha M.n.-dvorana	Roudnice nad Labem	hr.VUSC 0200/0420 04	718,2	63	706,8	62	706,8	62	570,0	50	403,0	10	3 104,8	247
6920	Praha M.n.-dvorana	Ústí n.L.hl.n.os.n.	hr.VUSC 0200/0420 04	Ústí n.L.hl.n.os.n.	4 653,0	90	4 704,7	91	4 756,4	92	3 567,3	69	1 189,1	23	18 870,5	365
6921	Ústí n.L.hl.n.os.n.	Praha M.n.-dvorana	Ústí n.L.hl.n.os.n.	hr.VUSC 0200/0420 04	4 653,0	90	4 704,7	91	4 756,4	92	3 567,3	69	1 189,1	23	18 870,5	365
6922	Praha M.n.-dvorana	Ústí n.L.hl.n.os.n.	hr.VUSC 0200/0420 04	Roudnice nad Labem	718,2	63	706,8	62	706,8	62	570,0	50	672,1	13	3 373,9	250
6922	Praha M.n.-dvorana	Ústí n.L.hl.n.os.n.	Roudnice nad Labem	Ústí n.L.hl.n.os.n.	3 627,0	90	3 667,3	91	3 707,6	92	2 780,7	69	403,0	10	14 185,6	352
6923	Ústí n.L.hl.n.os.n.	Praha M.n.-dvorana	Ústí n.L.hl.n.os.n.	Roudnice nad Labem	3 627,0	90	3 667,3	91	3 707,6	92	2 780,7	69	672,1	13	14 454,7	355
6923	Ústí n.L.hl.n.os.n.	Praha M.n.-dvorana	Roudnice nad Labem	hr.VUSC 0200/0420 04	718,2	63	706,8	62	706,8	62	570,0	50	403,0	10	3 104,8	247
6924	Praha M.n.-dvorana	Ústí n.L.hl.n.os.n.	hr.VUSC 0200/0420 04	Ústí n.L.hl.n.os.n.	1 395,9	27	1 499,3	29	1 551,0	30	982,3	19	476,7	10	5 905,2	115
6925	Ústí n.L.hl.n.os.n.	Praha M.n.-dvorana	Ústí n.L.hl.n.os.n.	hr.VUSC 0200/0420 04	4 653,0	90	4 704,7	91	4 756,4	92	3 567,3	69	1 177,7	23	18 859,1	365
6926	Praha M.n.-dvorana	Ústí n.L.hl.n.os.n.	hr.VUSC 0200/0420 04	Ústí n.L.hl.n.os.n.	3 257,1	63	3 205,4	62	3 205,4	62	2 585,0	50	672,1	13	12 925,0	250
6927	Roudnice nad Labem	Praha hl.n.	Roudnice nad Labem	hr.VUSC 0200/0420 04	1 026,0	90	1 037,4	91	1 048,8	92	786,6	69	250,8	22	4 149,6	364
6928	Praha M.n.-dvorana	Děčín hl.n.	hr.VUSC 0200/0420 04	Děčín hl.n.												

Číslo vlaku	Výchozí zastávka vlaku	Cílová zastávka vlaku	Začátek smluvního úseku	Konec smluvního úseku	Období 1. čtvrtletí 2018		Období 2. čtvrtletí 2018		Období 3. čtvrtletí 2018		Období 1.10.2018 - 8.12.2018		Odhad výkonu pro období 09. 12. 2018 - 31. 12. 2018		Období 01. 01. 2018 - 31. 12. 2018	
					Výkon *)	Četnost	Výkon *)	Četnost	Výkon *)	Četnost	Výkon *)	Četnost	Výkon *)	Četnost	Výkon *)	Četnost
6940	Roudnice nad Labem	Ústí n.L.hl.n.os.n.	Roudnice nad Labem	Ústí n.L.hl.n.os.n.	3 586,7	89	3 667,3	91	3 707,6	92	2 780,7	69	886,6	22	14 628,9	363
6941	Ústí n.L.hl.n.os.n.	Hněvice	Ústí n.L.hl.n.os.n.	Hněvice	3 118,5	63	3 069,0	62	3 069,0	62	2 475,0	50	643,5	13	12 375,0	250
6942	Hněvice	Ústí n.L.hl.n.os.n.	Hněvice	Ústí n.L.hl.n.os.n.	3 118,5	63	3 069,0	62	3 069,0	62	2 475,0	50	643,5	13	12 375,0	250
6943	Ústí n.L.hl.n.os.n.	Roudnice nad Labem	Ústí n.L.hl.n.os.n.	Roudnice nad Labem	3 627,0	90	3 667,3	91	3 707,6	92	2 780,7	69	926,9	23	14 709,5	365
6944	Roudnice nad Labem	Ústí n.L.hl.n.os.n.	Roudnice nad Labem	Ústí n.L.hl.n.os.n.	3 627,0	90	3 667,3	91	3 707,6	92	2 780,7	69	926,9	23	14 709,5	365
6945	Ústí n.L.hl.n.os.n.	Roudnice nad Labem	Ústí n.L.hl.n.os.n.	Roudnice nad Labem	3 627,0	90	3 667,3	91	3 707,6	92	2 780,7	69	926,9	23	14 709,5	365
6946	Roudnice nad Labem	Ústí n.L.hl.n.os.n.	Ústí n.L.hl.n.os.n.	Ústí n.L.hl.n.os.n.	3 627,0	90	3 667,3	91	3 707,6	92	2 780,7	69	926,9	23	14 709,5	365
6947	Ústí n.L.hl.n.os.n.	Roudnice nad Labem	Ústí n.L.hl.n.os.n.	Roudnice nad Labem	3 627,0	90	3 667,3	91	3 707,6	92	2 780,7	69	926,9	23	14 709,5	365
6948	Roudnice nad Labem	Ústí n.L.hl.n.os.n.	Roudnice nad Labem	Ústí n.L.hl.n.os.n.	3 627,0	90	3 667,3	91	3 707,6	92	2 780,7	69	926,9	23	14 709,5	365
6951	Ústí n.L.hl.n.os.n.	Roudnice nad Labem	Ústí n.L.hl.n.os.n.	Roudnice nad Labem	3 627,0	90	3 667,3	91	3 707,6	92	2 780,7	69	926,9	23	14 709,5	365
6952	Roudnice nad Labem	Ústí n.L.hl.n.os.n.	Roudnice nad Labem	Ústí n.L.hl.n.os.n.	3 627,0	90	3 667,3	91	3 707,6	92	2 780,7	69	926,9	23	14 709,5	365
6953	Ústí n.L.hl.n.os.n.	Roudnice nad Labem	Ústí n.L.hl.n.os.n.	Roudnice nad Labem	3 627,0	90	3 667,3	91	3 707,6	92	2 780,7	69	886,6	22	14 669,2	364
6955	Ústí n.L.hl.n.os.n.	Roudnice nad Labem	Ústí n.L.hl.n.os.n.	Roudnice nad Labem	3 062,8	76	3 103,1	77	3 062,8	76	2 377,7	59	725,4	18	12 331,8	306
6957	Ústí n.L.hl.n.os.n.	Roudnice nad Labem	Ústí n.L.hl.n.os.n.	Roudnice nad Labem	2 538,9	63	2 498,6	62	2 498,6	62	2 015,0	50	523,9	13	10 075,0	250
6959	Ústí n.L.hl.n.os.n.	Roudnice nad Labem	Ústí n.L.hl.n.os.n.	Roudnice nad Labem	3 627,0	90	3 667,3	91	3 707,6	92	2 780,7	69	886,6	22	14 669,2	364
6961	Děčín hl.n.	Ústí nad Labem západ	Děčín hl.n.	Ústí nad Labem západ	1 505,7	63	1 481,8	62	1 481,8	62	1 195,0	50	310,7	13	5 975,0	250
6962	Ústí nad Labem západ	Děčín hl.n.	Ústí nad Labem západ	Děčín hl.n.	1 505,7	63	1 481,8	62	1 481,8	62	1 195,0	50	310,7	13	5 975,0	250
6963	Děčín hl.n.	Ústí n.L.hl.n.os.n.	Děčín hl.n.	Ústí n.L.hl.n.os.n.	1 436,4	63	1 413,6	62	1 413,6	62	1 140,0	50	296,4	13	5 700,0	250
6964	Ústí n.L.hl.n.os.n.	Děčín hl.n.	Ústí n.L.hl.n.os.n.	Děčín hl.n.	1 436,4	63	1 413,6	62	1 413,6	62	1 140,0	50	296,4	13	5 700,0	250
6967	Děčín hl.n.	Ústí n.L.hl.n.os.n.	Děčín hl.n.	Ústí n.L.hl.n.os.n.	1 436,4	63	1 413,6	62	1 413,6	62	1 140,0	50	296,4	13	5 700,0	250
6968	Ústí nad Labem západ	Děčín hl.n.	Ústí nad Labem západ	Děčín hl.n.	2 151,0	90	2 174,9	91	2 198,8	92	1 649,1	69	525,8	22	8 699,6	364
6969	Děčín hl.n.	Ústí n.L.hl.n.os.n.	Děčín hl.n.	Ústí n.L.hl.n.os.n.	2 052,0	90	2 074,8	91	2 097,6	92	1 573,2	69	524,4	23	8 322,0	365
6971	Děčín hl.n.	Ústí nad Labem západ	Děčín hl.n.	Ústí nad Labem západ	2 151,0	90	2 174,9	91	2 198,8	92	1 649,1	69	525,8	22	8 699,6	364
6988	Neratovice	Roudnice nad Labem	hr.VUSC 0200/0420 04	Roudnice nad Labem	1 026,0	90	1 037,4	91	1 048,8	92	786,6	69	250,8	22	4 149,6	364
7000	Chomutov	Cheb	Chomutov	hr.VUSC 0410/0420 01	1 745,1	63	1 717,4	62	1 717,4	62	1 385,0	50	360,1	13	6 925,0	250
7001	Cheb	Most	hr.VUSC 0410/0420 01	Klášteřec nad Ohří	261,9	27	281,3	29	291,0	30	184,3	19	526,5	13	1 545,0	118
7001	Cheb	Most	Klášteřec nad Ohří	Most	3 645,0	90	3 685,5	91	3 726,0	92	2 794,5	69	502,0	10	14 353,0	352
7002	Ústí n.L.hl.n.os.n.	Cheb	Ústí n.L.hl.n.os.n.	Chomutov	6 256,7	89	6 397,3	91	6 467,6	92	4 850,7	69	2 156,0	22	26 128,3	363
7002	Ústí n.L.hl.n.os.n.	Cheb	Chomutov	hr.VUSC 0410/0420 01	2 493,0	90	2 520,7	91	2 548,4	92	1 911,3	69	27,7	1	9 501,1	343
7004	Klášteřec nad Ohří	Cheb	Klášteřec nad Ohří	hr.VUSC 0410/0420 01	261,9	27	281,3	29	291,0	30	184,3	19	97,0	10	1 115,5	115
7006	Most	Cheb	hr.VUSC 0410/0420 01	Most	4 518,0	90	4 568,2	91	4 618,4	92	3 463,8	69	1 154,6	23	18 323,0	365
7007	Mariánské Lázně	Most	hr.VUSC 0410/0420 01	Klášteřec nad Ohří	611,1	63	601,4	62	601,4	62	485,0	50	405,0	10	2 703,9	247
7007	Mariánské Lázně	Most	Klášteřec nad Ohří	Most	3 645,0	90	3 685,5	91	3 726,0	92	2 794,5	69	652,6	13	14 503,6	355
7008	Most	Cheb	Chomutov	Chomutov	2 025,0	90	2 047,5	91	2 070,0	92	1 552,5	69	502,0	10	8 197,0	352
7008	Most	Cheb	Chomutov	hr.VUSC 0410/0420 01	747,9	27	803,3	29	831,0	30	526,3	19	292,5	13	3 201,0	118
7009	Cheb	Most	hr.VUSC 0410/0420 01	Most	4 518,0	90	4 568,2	91	4 618,4	92	3 463,8	69	1 154,6	23	18 323,0	365
7010	Chomutov	Cheb	Chomutov	hr.VUSC 0410/0420 01	1 745,1	63	1 717,4	62	1 717,4	62	1 385,0	50	360,1	13	6 925,0	250
7011	Cheb	Chomutov	hr.VUSC 0410/0420 01	Chomutov	1 745,1	63	1 717,4	62	1 717,4	62	1 385,0	50	360,1	13	6 925,0	250
7013	Cheb	Most	hr.VUSC 0410/0420 01	Most	4 518,0	90	4 568,2	91	4 618,4	92	3 463,8	69	1 154,6	23	18 323,0	365
7048	Most	Klášteřec nad Ohří	Most	Klášteřec nad Ohří	2 551,5	63	2 511,0	62	2 511,0	62	2 025,0	50	526,5	13	10 125,0	250
7050	Most	Karlovy Vary	Most	hr.VUSC 0410/0420 01	1 355,4	27	1 455,8	29	1 506,0	30	953,8	19	502,0	10	5 773,0	115
7052	Most	Klášteřec nad Ohří	Most	Klášteřec nad Ohří	3 645,0	90	3 685,5	91	3 726,0	92	2 794,5	69	931,5	23	14 782,5	365
7053	Klášteřec nad Ohří	Most	Klášteřec nad Ohří	Most	3 645,0	90	3 685,5	91	3 726,0	92	2 794,5	69	931,5	23	14 782,5	365
7054	Most	Karlovy Vary	Most	Klášteřec nad Ohří	3 645,0	90	3 685,5	91	3 726,0	92	2 794,5	69	652,6	13	14 503,6	355
7054	Most	Karlovy Vary	Klášteřec nad Ohří	hr.VUSC 0410/0420 01	611,1	63	601,4	62	601,4	62	485,0	50	405,0	10	2 703,9	247
7055	Karlovy Vary	Most	hr.VUSC 0410/0420 01	Most	4 518,0	90	4 568,2	91	4 618,4	92	3 463,8	69	1 154,6	23	18 323,0	365
7056	Most	Klášteřec nad Ohří	Most	Klášteřec nad Ohří	3 645,0	90	3 685,5	91	3 726,0	92	2 794,5	69	931,5	23	14 782,5	365
7058	Chomutov	Karlovy Vary	Chomutov	hr.VUSC 0410/0420 01	2 493,0	90	2 520,7	91	2 548,4	92	1 911,3	69	609,4	22	10 082,8	364
7063	Klášteřec nad Ohří	Most	Klášteřec nad Ohří	Most	3 645,0	90	3 685,5	91	3 726,0	92	2 794,5	69	931,5	23	14 782,5	365
7067	Karlovy Vary	Ústí n.L.hl.n.os.n.	hr.VUSC 0410/0420 01	Ústí n.L.hl.n.os.n.	8 820,0	90	8 918,0	91	9 016,0	92	6 762,0	69	2 156,0	22	35 672,0	364
7070	Chomutov	Karlovy Vary	Chomutov	hr.VUSC 0410/0420 01	2 465,3	89	2 520,7	91	2 548,4	92	1 911,3	69	581,7	21	10 027,4	362
7071	Karlovy Vary	Chomutov	hr.VUSC 0410/0420 01	Chomutov	747,9	27	803,3	29	831,0	30	526,3	19	277,0	10	3 185,5	115
7072	Klášteřec nad Ohří	Karlovy Vary	Klášteřec nad Ohří	hr.VUSC 0410/0420 01	611,1	63	601,4	62	601,4	62	485,0	50	126,1	13	2 425,0	250
7073	Karlovy Vary dol.n.	Klášteřec nad Ohří	hr.VUSC 0410/0420 01	Klášteřec nad Ohří	611,1	63	601,4	62	601,4	62	485,0	50	126,1	13	2 425,0	250
7074	Klášteřec nad Ohří	Karlovy Vary	Klášteřec nad Ohří	hr.VUSC 0410/0420 01	611,1	63	601,4	62	601,4	62	485,0	50	126,1	13	2 425,0	250
7075	Karlovy Vary	Klášteřec nad Ohří	hr.VUSC 0410/0420 01	Klášteřec nad Ohří	611,1	63	601,4	62	601,4	62	485,0	50	126,1	13	2 425,0	250
7076	Klášteřec nad Ohří	Karlovy Vary	Klášteřec nad Ohří	hr.VUSC 0410/0420 01	611,1	63	601,4	62	601,4	62	485,0	50	126,1	13	2 425,0	250
7078	Klášteřec nad Ohří	Karlovy Vary	Klášteřec nad Ohří	hr.VUSC 0410/0420 01	261,9	27	281,3	29	291,0	30	184,3	19	97,0	10	1 115,5	115
7079	Loket nz	Chomutov	hr.VUSC 0410/0420 01	Kadaň-Prunéřov	1 395,0	90	1 410,5	91	1 426,0	92	1 069,5	69	12,2	1	5 313,2	343
7079	Loket nz	Chomutov	Chomutov	Kadaň-Prunéřov	1 085,8	89	1 110,2	91	1 122,4	92	841,8	69	569,5	21	4 729,7	362
7080	Chomutov	Kadaň-Prunéřov	Chomutov	Kadaň-Prunéřov	768,6	63	756,4	62	756,4	62	610,0	50	158,6	13	3 050,0	250
7082	Chomutov	Klášteřec nad Ohří	Chomutov	Klášteřec nad Ohří	486,0	27	522,0	29	540,0	30	342,0	19	180,0	10	2 070,0	115
7084	Chomutov	Klášteřec nad Ohří	Chomutov	Klášteřec nad Ohří	1 620,0	90	1 638,0	91	1 656,0	92	1 242,0	69	396,0	22	6 552,0	364
7085	Klášteřec nad Ohří	Chomutov	Klášteřec nad Ohří	Chomutov	486,0	27	522,0	29	540,0	30	342,0	19	180,0	10	2 070,0	115
7086	Chomutov	Klášteřec nad Ohří	Chomutov	Klášteřec nad Ohří	1 134,0	63	1 116,0	62	1 116,0	62	900,0	50	234,0	13	4 500,0	250
7087	Klášteřec nad Ohří	Chomutov	Klášteřec nad Ohří	Chomutov	1 134,0	63	1 116,0	62	1 116,0	62	900,0	50	234,0	13	4 500,0	250
7089	Klášteřec nad Ohří	Chomutov	Klášteřec nad Ohří	Chomutov	486,0	27	522,0	29	540,0	30	342,0	19	162,0	9	2 052,0	114
7345	Mariánské Lázně	Klášteřec nad Ohří	hr.VUSC 0410/0420 01	Klášteřec nad Ohří	261,9	27	281,3	29	291,0	30	184,3	19	97,0	10	1 115,5	115

Číslo vlaku	Výchozí zastávka vlaku	Cílová zastávka vlaku	Začátek smluvního úseku	Konec smluvního úseku	Období 1. čtvrtletí 2018		Období 2. čtvrtletí 2018		Období 3. čtvrtletí 2018		Období 1.10.2018 - 8.12.2018		Odhad výkonu pro období 09. 12. 2018 - 31. 12. 2018		Období 01. 01. 2018 - 31. 12. 2018	
					Výkon *)	Četnost	Výkon *)	Četnost	Výkon *)	Četnost	Výkon *)	Četnost	Výkon *)	Četnost	Výkon *)	Četnost
9700	Kralupy nad Vltavou	Louny	hr.VUSC 0200/0420 08	Louny	1 386,0	63	1 364,0	62	1 364,0	62	1 100,0	50	286,0	13	5 500,0	250
9701	Peruc	Kralupy nad Vltavou	Peruc	hr.VUSC 0200/0420 08	117,0	26	130,5	29	135,0	30	85,5	19	40,5	9	508,5	113
9702	Kralupy nad Vltavou	Louny	hr.VUSC 0200/0420 08	Louny	594,0	27	638,0	29	660,0	30	418,0	19	220,0	10	2 530,0	115
9703	Louny	Kralupy nad Vltavou	hr.VUSC 0200/0420 08	Louny	1 386,0	63	1 364,0	62	1 364,0	62	1 100,0	50	286,0	13	5 500,0	250
9704	Kralupy nad Vltavou	Louny	hr.VUSC 0200/0420 08	Louny	1 980,0	90	2 002,0	91	2 024,0	92	1 518,0	69	506,0	23	8 030,0	365
9705	Louny	Kralupy nad Vltavou	Louny	hr.VUSC 0200/0420 08	1 980,0	90	2 002,0	91	2 024,0	92	1 518,0	69	506,0	23	8 030,0	365
9706	Kralupy nad Vltavou	Louny	hr.VUSC 0200/0420 08	Louny	1 980,0	90	2 002,0	91	2 024,0	92	1 518,0	69	506,0	23	8 030,0	365
9707	Louny	Kralupy nad Vltavou	Louny	hr.VUSC 0200/0420 08	1 980,0	90	2 002,0	91	2 024,0	92	1 518,0	69	506,0	23	8 030,0	365
9709	Louny	Kralupy nad Vltavou	Louny	hr.VUSC 0200/0420 08	1 980,0	90	2 002,0	91	2 024,0	92	1 518,0	69	506,0	23	8 030,0	365
9710	Kralupy nad Vltavou	Louny	hr.VUSC 0200/0420 08	Louny	1 980,0	90	2 002,0	91	2 024,0	92	1 518,0	69	506,0	23	8 030,0	365
9712	Kralupy nad Vltavou	Peruc	hr.VUSC 0200/0420 08	Peruc	283,5	63	279,0	62	279,0	62	225,0	50	58,5	13	1 125,0	250
9713	Louny	Kralupy nad Vltavou	hr.VUSC 0200/0420 08	Louny	1 980,0	90	2 002,0	91	2 024,0	92	1 518,0	69	506,0	23	8 030,0	365
9714	Kralupy nad Vltavou	Louny	hr.VUSC 0200/0420 08	Louny	1 980,0	90	2 002,0	91	2 024,0	92	1 518,0	69	506,0	23	8 030,0	365
9715	Louny	Kralupy nad Vltavou	Louny	hr.VUSC 0200/0420 08	1 980,0	90	2 002,0	91	2 024,0	92	1 518,0	69	506,0	23	8 030,0	365
9716	Kralupy nad Vltavou	Louny	hr.VUSC 0200/0420 08	Louny	1 980,0	90	2 002,0	91	2 024,0	92	1 518,0	69	506,0	23	8 030,0	365
9717	Louny	Kralupy nad Vltavou	Louny	hr.VUSC 0200/0420 08	1 980,0	90	2 002,0	91	2 024,0	92	1 518,0	69	506,0	23	8 030,0	365
9718	Kralupy nad Vltavou	Peruc	hr.VUSC 0200/0420 08	Peruc	405,0	90	409,5	91	414,0	92	310,5	69	99,0	22	1 638,0	364
9719	Peruc	Kralupy nad Vltavou	Peruc	hr.VUSC 0200/0420 08	405,0	90	409,5	91	414,0	92	310,5	69	99,0	22	1 638,0	364
9750	Slaný	Louny	hr.VUSC 0200/0420 08	Louny	1 386,0	63	1 364,0	62	1 364,0	62	1 100,0	50	286,0	13	5 500,0	250
9760	Slaný	Peruc	hr.VUSC 0200/0420 08	Peruc	117,0	26	130,5	29	135,0	30	85,5	19	40,5	9	508,5	113
9761	Peruc	Slaný	Peruc	hr.VUSC 0200/0420 08	283,5	63	279,0	62	279,0	62	225,0	50	58,5	13	1 125,0	250
11204	Děčín hl.n.	Řehlovice	Děčín hl.n.	Řehlovice	0,0	0	33,6	1	0,0	0	0,0	0	0,0	0	33,6	1
11203	Řehlovice	Ústí n.L.hl.n.os.n.	Ústí n.L.hl.n.os.n.	Ústí n.L.hl.n.os.n.	0,0	0	10,8	1	0,0	0	0,0	0	0,0	0	10,8	1
11206	Ústí n.L.hl.n.os.n.	Řehlovice	Ústí n.L.hl.n.os.n.	Řehlovice	0,0	0	10,8	1	0,0	0	0,0	0	0,0	0	10,8	1
11205	Řehlovice	Ústí n.L.hl.n.os.n.	Řehlovice	Ústí n.L.hl.n.os.n.	0,0	0	10,8	1	0,0	0	0,0	0	0,0	0	10,8	1
11208	Ústí n.L.hl.n.os.n.	Řehlovice	Ústí n.L.hl.n.os.n.	Řehlovice	0,0	0	10,8	1	0,0	0	0,0	0	0,0	0	10,8	1
11207	Řehlovice	Ústí n.L.hl.n.os.n.	Řehlovice	Ústí n.L.hl.n.os.n.	0,0	0	10,8	1	0,0	0	0,0	0	0,0	0	10,8	1
11209	Řehlovice	Děčín hl.n.	Řehlovice	Děčín hl.n.	0,0	0	33,6	1	0,0	0	0,0	0	0,0	0	33,6	1
11210	Ústí n.L.hl.n.os.n.	Řehlovice	Ústí n.L.hl.n.os.n.	Řehlovice	0,0	0	10,8	1	0,0	0	0,0	0	0,0	0	10,8	1
12300	Vraňany	Bříza obec z	Vraňany	Bříza obec z	464,4	27	498,8	29	516,0	30	326,8	19	172,0	10	1 978,0	115
12301	Bříza obec z	Kralupy nad Vltavou	Bříza obec z	Horní Beřkovice z	367,2	27	394,4	29	408,0	30	258,4	19	46,8	13	1 474,8	118
12301	Bříza obec z	Kralupy nad Vltavou	Horní Beřkovice z	Vraňany	324,0	90	327,6	91	331,2	92	248,4	69	172,0	10	1 403,2	352
12302	Vraňany	Bříza obec z	Vraňany	Horní Beřkovice z	324,0	90	327,6	91	331,2	92	248,4	69	46,8	13	1 278,0	355
12302	Vraňany	Bříza obec z	Bříza obec z	Horní Beřkovice z	367,2	27	394,4	29	408,0	30	258,4	19	172,0	10	1 600,0	115
12303	Bříza obec z	Vraňany	Bříza obec z	Straškov	51,3	27	55,1	29	57,0	30	36,1	19	198,9	13	398,4	118
12303	Bříza obec z	Vraňany	Vraňany	Vraňany	1 377,0	90	1 392,3	91	1 407,6	92	1 055,7	69	172,0	10	5 404,6	352
12304	Vraňany	Bříza obec z	Vraňany	Bříza obec z	464,4	27	498,8	29	516,0	30	326,8	19	172,0	10	1 978,0	115
12305	Bříza obec z	Vraňany	Bříza obec z	Vraňany	464,4	27	498,8	29	516,0	30	326,8	19	172,0	10	1 978,0	115
12310	Vraňany	Straškov	Vraňany	Straškov	963,9	63	948,6	62	948,6	62	765,0	50	198,9	13	3 825,0	250
12311	Straškov	Vraňany	Straškov	Vraňany	963,9	63	948,6	62	948,6	62	765,0	50	198,9	13	3 825,0	250
12312	Vraňany	Straškov	Vraňany	Straškov	963,9	63	948,6	62	948,6	62	765,0	50	198,9	13	3 825,0	250
12313	Straškov	Vraňany	Straškov	Vraňany	963,9	63	948,6	62	948,6	62	765,0	50	198,9	13	3 825,0	250
12314	Kralupy nad Vltavou	Straškov	Vraňany	Straškov	963,9	63	948,6	62	948,6	62	765,0	50	198,9	13	3 825,0	250
12315	Straškov	Vraňany	Straškov	Vraňany	963,9	63	948,6	62	948,6	62	765,0	50	198,9	13	3 825,0	250
12316	Vraňany	Straškov	Vraňany	Straškov	963,9	63	948,6	62	948,6	62	765,0	50	198,9	13	3 825,0	250
12317	Straškov	Vraňany	Straškov	Vraňany	963,9	63	948,6	62	948,6	62	765,0	50	198,9	13	3 825,0	250
12318	Vraňany	Straškov	Vraňany	Straškov	963,9	63	948,6	62	948,6	62	765,0	50	198,9	13	3 825,0	250
12319	Straškov	Vraňany	Straškov	Vraňany	963,9	63	948,6	62	948,6	62	765,0	50	198,9	13	3 825,0	250
12320	Vraňany	Straškov	Vraňany	Straškov	963,9	63	948,6	62	948,6	62	765,0	50	198,9	13	3 825,0	250
12321	Straškov	Vraňany	Straškov	Vraňany	963,9	63	948,6	62	948,6	62	765,0	50	198,9	13	3 825,0	250
12322	Vraňany	Straškov	Vraňany	Straškov	963,9	63	948,6	62	948,6	62	765,0	50	198,9	13	3 825,0	250
12323	Straškov	Vraňany	Straškov	Vraňany	963,9	63	948,6	62	948,6	62	765,0	50	198,9	13	3 825,0	250
12324	Vraňany	Straškov	Vraňany	Straškov	963,9	63	948,6	62	948,6	62	765,0	50	198,9	13	3 825,0	250
12340	Vraňany	Horní Beřkovice z	Vraňany	Horní Beřkovice z	226,8	63	223,2	62	223,2	62	180,0	50	46,8	13	900,0	250
12341	Horní Beřkovice z	Vraňany	Horní Beřkovice z	Vraňany	226,8	63	223,2	62	223,2	62	180,0	50	46,8	13	900,0	250
12342	Vraňany	Horní Beřkovice z	Vraňany	Horní Beřkovice z	226,8	63	223,2	62	223,2	62	180,0	50	46,8	13	900,0	250
12343	Horní Beřkovice z	Vraňany	Horní Beřkovice z	Vraňany	226,8	63	223,2	62	223,2	62	180,0	50	46,8	13	900,0	250
12344	Vraňany	Horní Beřkovice z	Vraňany	Horní Beřkovice z	226,8	63	223,2	62	223,2	62	180,0	50	46,8	13	900,0	250
12345	Horní Beřkovice z	Vraňany	Horní Beřkovice z	Vraňany	226,8	63	223,2	62	223,2	62	180,0	50	46,8	13	900,0	250
16100	Radejčín z	Teplice v Čechách	Radejčín z	Teplice v Čechách	1 512,0	63	1 488,0	62	1 488,0	62	1 200,0	50	312,0	13	6 000,0	250
16101	Teplice v Čechách	Radejčín z	Teplice v Čechách	Radejčín z	1 512,0	63	1 488,0	62	1 488,0	62	1 200,0	50	312,0	13	6 000,0	250
16102	Radejčín z	Teplice v Čechách	Radejčín z	Teplice v Čechách	1 512,0	63	1 488,0	62	1 488,0	62	1 200,0	50	312,0	13	6 000,0	250
16103	Teplice v Čechách	Radejčín z	Teplice v Čechách	Radejčín z	1 512,0	63	1 488,0	62	1 488,0	62	1 200,0	50	312,0	13	6 000,0	250
16104	Radejčín z	Teplice v Čechách	Radejčín z	Teplice v Čechách	1 512,0	63	1 488,0	62	1 488,0	62	1 200,0	50	312,0	13	6 000,0	250
16105	Teplice v Čechách	Radejčín z	Teplice v Čechách	Radejčín z	1 512,0	63	1 488,0	62	1 488,0	62	1 200,0	50	312,0	13	6 000,0	250
16106	Radejčín z	Teplice v Čechách	Radejčín z	Teplice v Čechách	2 160,0	90	2 184,0	91	2 208,0	92	1 656,0	69	552,0	23	8 760,0	365
16107	Teplice v Čechách	Radejčín z	Teplice v Čechách	Radejčín z	2 160,0	90	2 184,0	91	2 208,0	92	1 656,0	69	552,0	23	8 760,0	365
16108	Radejčín z	Teplice v Čechách	Radejčín z	Teplice v Čechách	2 160,0	90	2 184,0	91	2 208,0	92	1 656,0	69	552,0	23	8 760,0	365

Číslo vlaku	Výchozí zastávka vlaku	Cílová zastávka vlaku	Začátek smluvního úseku	Konec smluvního úseku	Období 1. čtvrtletí 2018		Období 2. čtvrtletí 2018		Období 3. čtvrtletí 2018		Období 1.10.2018 - 8.12.2018		Odhad výkonu pro období 09. 12. 2018 - 31. 12. 2018		Období 01. 01. 2018 - 31. 12. 2018	
					Výkon *)	Četnost	Výkon *)	Četnost	Výkon *)	Četnost	Výkon *)	Četnost	Výkon *)	Četnost	Výkon *)	Četnost
16109	Teplice v Čechách	Radejčín z	Teplice v Čechách	Radejčín z	2 160,0	90	2 184,0	91	2 208,0	92	1 656,0	69	552,0	23	8 760,0	365
16110	Radejčín z	Teplice v Čechách	Teplice v Čechách	Radejčín z	2 160,0	90	2 184,0	91	2 208,0	92	1 656,0	69	552,0	23	8 760,0	365
16111	Teplice v Čechách	Radejčín z	Teplice v Čechách	Radejčín z	2 160,0	90	2 184,0	91	2 208,0	92	1 656,0	69	552,0	23	8 760,0	365
16112	Radejčín z	Teplice v Čechách	Teplice v Čechách	Radejčín z	2 160,0	90	2 184,0	91	2 208,0	92	1 656,0	69	552,0	23	8 760,0	365
16113	Teplice v Čechách	Radejčín z	Teplice v Čechách	Radejčín z	2 160,0	90	2 184,0	91	2 208,0	92	1 656,0	69	552,0	23	8 760,0	365
16114	Radejčín z	Teplice v Čechách	Teplice v Čechách	Radejčín z	2 160,0	90	2 184,0	91	2 208,0	92	1 656,0	69	552,0	23	8 760,0	365
16115	Teplice v Čechách	Radejčín z	Teplice v Čechách	Radejčín z	2 160,0	90	2 184,0	91	2 208,0	92	1 656,0	69	552,0	23	8 760,0	365
16116	Radejčín z	Teplice v Čechách	Radejčín z	Teplice v Čechách	2 160,0	90	2 184,0	91	2 208,0	92	1 656,0	69	552,0	23	8 760,0	365
16117	Teplice v Čechách	Radejčín z	Teplice v Čechách	Radejčín z	2 160,0	90	2 184,0	91	2 208,0	92	1 656,0	69	552,0	23	8 760,0	365
16120	Lovosice	Radejčín z	Lovosice	Radejčín z	907,2	63	892,8	62	892,8	62	720,0	50	187,2	13	3 600,0	250
16121	Radejčín z	Lovosice	Radejčín z	Lovosice	907,2	63	892,8	62	892,8	62	720,0	50	187,2	13	3 600,0	250
16122	Lovosice	Radejčín z	Lovosice	Radejčín z	907,2	63	892,8	62	892,8	62	720,0	50	187,2	13	3 600,0	250
16123	Radejčín z	Lovosice	Radejčín z	Lovosice	907,2	63	892,8	62	892,8	62	720,0	50	187,2	13	3 600,0	250
16124	Lovosice	Radejčín z	Lovosice	Radejčín z	1 296,0	90	1 310,4	91	1 324,8	92	993,6	69	331,2	23	5 256,0	365
16125	Radejčín z	Lovosice	Radejčín z	Lovosice	1 296,0	90	1 310,4	91	1 324,8	92	993,6	69	331,2	23	5 256,0	365
16126	Lovosice	Radejčín z	Lovosice	Radejčín z	1 296,0	90	1 310,4	91	1 324,8	92	993,6	69	331,2	23	5 256,0	365
16127	Radejčín z	Lovosice	Radejčín z	Lovosice	1 296,0	90	1 310,4	91	1 324,8	92	993,6	69	331,2	23	5 256,0	365
16128	Lovosice	Radejčín z	Lovosice	Radejčín z	1 296,0	90	1 310,4	91	1 324,8	92	993,6	69	331,2	23	5 256,0	365
16129	Radejčín z	Lovosice	Radejčín z	Lovosice	1 296,0	90	1 310,4	91	1 324,8	92	993,6	69	331,2	23	5 256,0	365
16130	Lovosice	Radejčín z	Lovosice	Radejčín z	1 296,0	90	1 310,4	91	1 324,8	92	993,6	69	331,2	23	5 256,0	365
16131	Radejčín z	Lovosice	Radejčín z	Lovosice	1 296,0	90	1 310,4	91	1 324,8	92	993,6	69	331,2	23	5 256,0	365
16132	Lovosice	Radejčín z	Lovosice	Radejčín z	1 296,0	90	1 310,4	91	1 324,8	92	993,6	69	331,2	23	5 256,0	365
16133	Radejčín z	Lovosice	Radejčín z	Lovosice	1 296,0	90	1 310,4	91	1 324,8	92	993,6	69	331,2	23	5 256,0	365
16134	Lovosice	Radejčín z	Lovosice	Radejčín z	1 296,0	90	1 310,4	91	1 324,8	92	993,6	69	331,2	23	5 256,0	365
16135	Radejčín z	Lovosice	Radejčín z	Lovosice	1 296,0	90	1 310,4	91	1 324,8	92	993,6	69	331,2	23	5 256,0	365
16500	Ústí n.L.hl.n.os.n.	Bílina	Ústí n.L.hl.n.os.n.	Bílina	1 908,9	63	1 878,6	62	1 878,6	62	1 515,0	50	393,9	13	7 575,0	250
16501	Bílina	Ústí n.L.hl.n.os.n.	Bílina	Ústí n.L.hl.n.os.n.	1 908,9	63	1 878,6	62	1 878,6	62	1 515,0	50	393,9	13	7 575,0	250
16502	Ústí n.L.hl.n.os.n.	Bílina	Ústí n.L.hl.n.os.n.	Bílina	1 908,9	63	1 878,6	62	1 878,6	62	1 515,0	50	393,9	13	7 575,0	250
16503	Bílina	Ústí n.L.hl.n.os.n.	Bílina	Ústí n.L.hl.n.os.n.	1 908,9	63	1 878,6	62	1 878,6	62	1 515,0	50	393,9	13	7 575,0	250
16504	Ústí n.L.hl.n.os.n.	Bílina	Ústí n.L.hl.n.os.n.	Bílina	2 727,0	90	2 757,3	91	2 787,6	92	2 090,7	69	696,9	23	11 059,5	365
16505	Bílina	Ústí n.L.hl.n.os.n.	Bílina	Ústí n.L.hl.n.os.n.	1 908,9	63	1 878,6	62	1 878,6	62	1 515,0	50	393,9	13	7 575,0	250
16506	Ústí n.L.hl.n.os.n.	Bílina	Ústí n.L.hl.n.os.n.	Bílina	2 727,0	90	2 757,3	91	2 787,6	92	2 090,7	69	696,9	23	11 059,5	365
16507	Bílina	Ústí n.L.hl.n.os.n.	Bílina	Ústí n.L.hl.n.os.n.	2 727,0	90	2 757,3	91	2 787,6	92	2 090,7	69	696,9	23	11 059,5	365
16508	Ústí n.L.hl.n.os.n.	Bílina	Ústí n.L.hl.n.os.n.	Bílina	2 727,0	90	2 757,3	91	2 787,6	92	2 090,7	69	696,9	23	11 059,5	365
16509	Bílina	Ústí n.L.hl.n.os.n.	Bílina	Ústí n.L.hl.n.os.n.	2 727,0	90	2 757,3	91	2 787,6	92	2 090,7	69	696,9	23	11 059,5	365
16510	Ústí n.L.hl.n.os.n.	Bílina	Ústí n.L.hl.n.os.n.	Bílina	2 727,0	90	2 757,3	91	2 787,6	92	2 090,7	69	696,9	23	11 059,5	365
16511	Bílina	Ústí n.L.hl.n.os.n.	Bílina	Ústí n.L.hl.n.os.n.	2 727,0	90	2 757,3	91	2 787,6	92	2 090,7	69	696,9	23	11 059,5	365
16514	Ústí n.L.hl.n.os.n.	Bílina	Ústí n.L.hl.n.os.n.	Bílina	2 727,0	90	2 757,3	91	2 787,6	92	2 090,7	69	696,9	23	11 059,5	365
16515	Bílina	Ústí n.L.hl.n.os.n.	Bílina	Ústí n.L.hl.n.os.n.	2 727,0	90	2 757,3	91	2 787,6	92	2 090,7	69	696,9	23	11 059,5	365
16518	Ústí n.L.hl.n.os.n.	Bílina	Ústí n.L.hl.n.os.n.	Bílina	2 727,0	90	2 757,3	91	2 787,6	92	2 090,7	69	696,9	23	11 059,5	365
16519	Bílina	Ústí n.L.hl.n.os.n.	Bílina	Ústí n.L.hl.n.os.n.	2 727,0	90	2 757,3	91	2 787,6	92	2 090,7	69	696,9	23	11 059,5	365
16522	Ústí n.L.hl.n.os.n.	Bílina	Ústí n.L.hl.n.os.n.	Bílina	2 727,0	90	2 757,3	91	2 787,6	92	2 090,7	69	696,9	23	11 059,5	365
16523	Bílina	Ústí n.L.hl.n.os.n.	Bílina	Ústí n.L.hl.n.os.n.	2 727,0	90	2 757,3	91	2 787,6	92	2 090,7	69	696,9	23	11 059,5	365
16524	Ústí n.L.hl.n.os.n.	Most	Ústí n.L.hl.n.os.n.	Bílina	1 908,9	63	1 878,6	62	1 878,6	62	1 515,0	50	393,9	13	7 575,0	250
16530	Ústí n.L.hl.n.os.n.	Úpořiny	Ústí n.L.hl.n.os.n.	Úpořiny	1 108,8	63	1 091,2	62	1 091,2	62	880,0	50	228,8	13	4 400,0	250
16531	Úpořiny	Ústí n.L.hl.n.os.n.	Úpořiny	Ústí n.L.hl.n.os.n.	1 108,8	63	1 091,2	62	1 091,2	62	880,0	50	228,8	13	4 400,0	250
16700	Rakovník	Bečov nad Teplou	hr.VUSC 0200/0420 02	hr.VUSC 0410/0420 02	875,7	63	861,8	62	861,8	62	695,0	50	180,7	13	3 475,0	250
16701	Lubeneč	Rakovník	hr.VUSC 0200/0420 02	hr.VUSC 0410/0420 02	685,3	89	700,7	91	708,4	92	531,3	69	169,4	22	2 795,1	363
16702	Rakovník	Bečov nad Teplou	hr.VUSC 0200/0420 02	hr.VUSC 0410/0420 02	1 251,0	90	1 264,9	91	1 278,8	92	959,1	69	319,7	23	5 073,5	365
16703	Toužim	Rakovník	hr.VUSC 0410/0420 02	hr.VUSC 0200/0420 02	1 237,1	89	1 264,9	91	1 278,8	92	959,1	69	305,8	22	5 045,7	363
16704	Rakovník	Bečov nad Teplou	hr.VUSC 0200/0420 02	hr.VUSC 0410/0420 02	1 251,0	90	1 264,9	91	1 278,8	92	959,1	69	319,7	23	5 073,5	365
16705	Bečov nad Teplou	Rakovník	hr.VUSC 0410/0420 02	hr.VUSC 0200/0420 02	875,7	63	861,8	62	861,8	62	695,0	50	180,7	13	3 475,0	250
16706	Rakovník	Bečov nad Teplou	hr.VUSC 0200/0420 02	hr.VUSC 0410/0420 02	1 251,0	90	1 264,9	91	1 278,8	92	959,1	69	319,7	23	5 073,5	365
16707	Bečov nad Teplou	Rakovník	hr.VUSC 0410/0420 02	Blatno u Jesenice	1 076,9	89	1 101,1	91	1 113,2	92	834,9	69	126,9	10	4 253,0	351
16707	Bečov nad Teplou	Rakovník	hr.VUSC 0200/0420 02	hr.VUSC 0410/0420 02	162,0	90	163,8	91	165,6	92	124,2	69	180,7	13	796,3	355
16708	Rakovník	Bečov nad Teplou	hr.VUSC 0200/0420 02	hr.VUSC 0410/0420 02	1 251,0	90	1 264,9	91	1 278,8	92	959,1	69	319,7	23	5 073,5	365
16709	Žlutice	Rakovník	hr.VUSC 0410/0420 02	Blatno u Jesenice	326,7	27	350,9	29	363,0	30	229,9	19	23,4	13	1 293,9	118
16709	Žlutice	Rakovník	hr.VUSC 0200/0420 02	hr.VUSC 0200/0420 02	162,0	90	163,8	91	165,6	92	124,2	69	139,0	10	754,6	352
16710	Rakovník	Bečov nad Teplou	hr.VUSC 0200/0420 02	hr.VUSC 0410/0420 02	1 251,0	90	1 264,9	91	1 278,8	92	959,1	69	319,7	23	5 073,5	365
16711	Bečov nad Teplou	Rakovník	hr.VUSC 0410/0420 02	hr.VUSC 0200/0420 02	1 251,0	90	1 264,9	91	1 278,8	92	959,1	69	319,7	23	5 073,5	365
16712	Rakovník	Bečov nad Teplou	hr.VUSC 0200/0420 02	hr.VUSC 0410/0420 02	1 251,0	90	1 264,9	91	1 278,8	92	959,1	69	307,6	23	5 061,4	365
16714	Rakovník	Žlutice	hr.VUSC 0200/0420 02	hr.VUSC 0410/0420 02	1 251,0	90	1 264,9	91	1 278,8	92	959,1	69	305,8	22	5 059,6	364
16715	Žlutice	Rakovník	hr.VUSC 0410/0420 02	hr.VUSC 0200/0420 02	1 251,0	90	1 264,9	91	1 278,8	92	959,1	69	319,7	23	5 073,5	365
16716	Rakovník	Lubeneč	hr.VUSC 0200/0420 02	Blatno u Jesenice	162,0	90	163,8	91	165,6	92	124,2	69	100,1	13	715,7	355
16716	Rakovník	Lubeneč	Blatno u Jesenice	Lubeneč	371,7	63	365,8	62	365,8	62	295,0	50	16,2	9	1 414,5	246
16717	Žlutice	Rakovník	hr.VUSC 0410/0420 02	hr.VUSC 0200/0420 02	1 251,0	90	1 264,9	91	1 278,8	92	959,1	69	319,7	23	5 073,5	365
16719	Žlutice	Rakovník	hr.VUSC 0410/0420 02	hr.VUSC 0200/0420 02	1 251,0	90	1 264,9	91	1 278,8	92	959,1	69	305,8	22	5 059,6	364
16721	Blatno u Jesenice	Rakovník	Blatno u Jesenice	hr.VUSC 0200/0420 02	113,4	63	111,6	62	111,6	62	90,0	50	23,4	13	450,0	250

Číslo vlaku	Výchozí zastávka vlaku	Cílová zastávka vlaku	Začátek smluvního úseku	Konec smluvního úseku	Období 1. čtvrtletí 2018		Období 2. čtvrtletí 2018		Období 3. čtvrtletí 2018		Období 1.10.2018 - 8.12.2018		Odhad výkonu pro období 09. 12. 2018 - 31. 12. 2018		Období 01. 01. 2018 - 31. 12. 2018	
					Výkon *)	Četnost	Výkon *)	Četnost	Výkon *)	Četnost	Výkon *)	Četnost	Výkon *)	Četnost	Výkon *)	Četnost
16722	Rakovník	Blatno u Jesenice	hr.VUSC 0200/0420 02	Blatno u Jesenice	115,2	64	111,6	62	111,6	62	90,0	50	25,2	14	453,6	252
16724	Rakovník	Blatno u Jesenice	hr.VUSC 0200/0420 02	Blatno u Jesenice	113,4	63	111,6	62	111,6	62	90,0	50	23,4	13	450,0	250
16725	Žlutice	Rakovník	hr.VUSC 0410/0420 02	Blatno u Jesenice	762,3	63	750,2	62	750,2	62	605,0	50	18,0	10	2 885,7	247
16725	Žlutice	Rakovník	hr.VUSC 0200/0420 02	Blatno u Jesenice	162,0	90	163,8	91	165,6	92	124,2	69	180,7	13	796,3	355
16726	Rakovník	Blatno u Jesenice	hr.VUSC 0200/0420 02	Blatno u Jesenice	113,4	63	111,6	62	111,6	62	90,0	50	23,4	13	450,0	250
16727	Blatno u Jesenice	Rakovník	Blatno u Jesenice	hr.VUSC 0200/0420 02	113,4	63	111,6	62	111,6	62	90,0	50	23,4	13	450,0	250
16728	Rakovník	Blatno u Jesenice	hr.VUSC 0200/0420 02	Blatno u Jesenice	113,4	63	111,6	62	111,6	62	90,0	50	23,4	13	450,0	250
16729	Blatno u Jesenice	Rakovník	Blatno u Jesenice	hr.VUSC 0200/0420 02	113,4	63	111,6	62	111,6	62	90,0	50	25,2	14	451,8	251
16730	Rakovník	Blatno u Jesenice	hr.VUSC 0200/0420 02	Blatno u Jesenice	113,4	63	111,6	62	111,6	62	90,0	50	23,4	13	450,0	250
16731	Blatno u Jesenice	Rakovník	Blatno u Jesenice	hr.VUSC 0200/0420 02	113,4	63	111,6	62	111,6	62	90,0	50	23,4	13	450,0	250
16773	Blatno u Jesenice	Rakovník	Blatno u Jesenice	hr.VUSC 0200/0420 02	23,4	13	27,0	15	23,4	13	18,0	10	5,4	3	97,2	54
16800	Lužná u Rakovníka	Kláštepec nad Ohří	Chomutov	Kláštepec nad Ohří	2 715,3	63	2 672,2	62	2 672,2	62	2 155,0	50	180,0	10	10 394,7	247
16800	Lužná u Rakovníka	Kláštepec nad Ohří	Chomutov	Kláštepec nad Ohří	1 620,0	90	1 638,0	91	1 656,0	92	1 242,0	69	794,3	13	6 950,3	355
16802	Žatec	Jirkov nz	Žatec	Jirkov nz	1 915,2	63	1 884,8	62	1 884,8	62	1 520,0	50	304,0	10	7 508,8	247
16804	Žatec	Jirkov nz	Žatec	Jirkov nz	1 915,2	63	1 884,8	62	1 884,8	62	1 520,0	50	304,0	10	7 508,8	247
16805	Jirkov nz	Žatec	Jirkov nz	Žatec	1 915,2	63	1 884,8	62	1 884,8	62	1 520,0	50	304,0	10	7 508,8	247
16850	Jirkov nz	Chomutov	Jirkov nz	Chomutov	365,4	63	359,6	62	359,6	62	290,0	50	75,4	13	1 450,0	250
16851	Chomutov	Jirkov nz	Chomutov	Jirkov nz	365,4	63	359,6	62	359,6	62	290,0	50	75,4	13	1 450,0	250
16853	Chomutov	Jirkov nz	Chomutov	Jirkov nz	365,4	63	359,6	62	359,6	62	290,0	50	75,4	13	1 450,0	250
16854	Jirkov nz	Chomutov	Chomutov	Chomutov	365,4	63	359,6	62	359,6	62	290,0	50	58,0	10	1 432,6	247
16855	Chomutov	Jirkov nz	Chomutov	Jirkov nz	365,4	63	359,6	62	359,6	62	290,0	50	75,4	13	1 450,0	250
16856	Jirkov nz	Chomutov	Jirkov nz	Chomutov	150,8	26	168,2	29	174,0	30	110,2	19	52,2	9	655,4	113
16857	Chomutov	Jirkov nz	Chomutov	Jirkov nz	156,6	27	168,2	29	174,0	30	110,2	19	58,0	10	667,0	115
16860	Jirkov nz	Chomutov	Jirkov nz	Chomutov	365,4	63	359,6	62	359,6	62	290,0	50	58,0	10	1 432,6	247
16861	Chomutov	Jirkov nz	Chomutov	Jirkov nz	365,4	63	359,6	62	359,6	62	290,0	50	58,0	10	1 432,6	247
16862	Jirkov nz	Chomutov	Chomutov	Chomutov	522,0	90	527,8	91	533,6	92	400,2	69	133,4	23	2 117,0	365
16865	Chomutov	Jirkov nz	Chomutov	Jirkov nz	522,0	90	527,8	91	533,6	92	400,2	69	127,6	22	2 111,2	364
16930	Teplice v Čechách	Litvínov	Teplice v Čechách	Litvínov	1 611,0	90	1 628,9	91	1 646,8	92	1 235,1	69	411,7	23	6 533,5	365
16931	Litvínov	Teplice v Čechách	Litvínov	Teplice v Čechách	1 611,0	90	1 628,9	91	1 646,8	92	1 235,1	69	411,7	23	6 533,5	365
16932	Teplice v Čechách	Litvínov	Teplice v Čechách	Litvínov	1 611,0	90	1 628,9	91	1 646,8	92	1 235,1	69	411,7	23	6 533,5	365
16933	Litvínov	Teplice v Čechách	Litvínov	Teplice v Čechách	1 127,7	63	1 109,8	62	1 109,8	62	895,0	50	232,7	13	4 475,0	250
16934	Teplice v Čechách	Litvínov	Teplice v Čechách	Litvínov	1 611,0	90	1 628,9	91	1 646,8	92	1 235,1	69	411,7	23	6 533,5	365
16935	Litvínov	Teplice v Čechách	Litvínov	Teplice v Čechách	1 611,0	90	1 628,9	91	1 646,8	92	1 235,1	69	411,7	23	6 533,5	365
16936	Teplice v Čechách	Litvínov	Teplice v Čechách	Litvínov	1 611,0	90	1 628,9	91	1 646,8	92	1 235,1	69	411,7	23	6 533,5	365
16937	Litvínov	Teplice v Čechách	Litvínov	Teplice v Čechách	1 611,0	90	1 628,9	91	1 646,8	92	1 235,1	69	411,7	23	6 533,5	365
16938	Teplice v Čechách	Litvínov	Teplice v Čechách	Litvínov	1 611,0	90	1 628,9	91	1 646,8	92	1 235,1	69	411,7	23	6 533,5	365
16939	Litvínov	Teplice v Čechách	Litvínov	Teplice v Čechách	1 611,0	90	1 628,9	91	1 646,8	92	1 235,1	69	411,7	23	6 533,5	365
16940	Teplice v Čechách	Litvínov	Teplice v Čechách	Litvínov	1 611,0	90	1 628,9	91	1 646,8	92	1 235,1	69	411,7	23	6 533,5	365
16941	Litvínov	Teplice v Čechách	Litvínov	Teplice v Čechách	1 611,0	90	1 628,9	91	1 646,8	92	1 235,1	69	411,7	23	6 533,5	365
16942	Teplice v Čechách	Litvínov	Teplice v Čechách	Litvínov	1 611,0	90	1 628,9	91	1 646,8	92	1 235,1	69	411,7	23	6 533,5	365
16943	Litvínov	Teplice v Čechách	Litvínov	Teplice v Čechách	1 611,0	90	1 628,9	91	1 646,8	92	1 235,1	69	411,7	23	6 533,5	365
16944	Teplice v Čechách	Litvínov	Teplice v Čechách	Litvínov	1 611,0	90	1 628,9	91	1 646,8	92	1 235,1	69	393,8	22	6 515,6	364
16945	Litvínov	Teplice v Čechách	Litvínov	Teplice v Čechách	1 611,0	90	1 628,9	91	1 646,8	92	1 235,1	69	411,7	23	6 533,5	365
16947	Litvínov	Teplice v Čechách	Litvínov	Teplice v Čechách	1 611,0	90	1 628,9	91	1 646,8	92	1 235,1	69	393,8	22	6 515,6	364
16949	Litvínov	Teplice v Čechách	Litvínov	Oldřichov u Duchcova	353,7	27	379,9	29	379,9	29	262,0	20	39,3	3	1 414,8	108
16949	Litvínov	Teplice v Čechách	Oldřichov u Duchcova	Teplice v Čechách	62,4	13	62,4	13	62,4	13	43,2	9	53,7	3	284,1	51
16950	Oldřichov u Duchcova	Litvínov	Oldřichov u Duchcova	Litvínov	340,6	26	379,9	29	393,0	30	248,9	19	104,8	8	1 467,2	112
16951	Litvínov	Oldřichov u Duchcova	Litvínov	Oldřichov u Duchcova	825,3	63	812,2	62	812,2	62	655,0	50	170,3	13	3 275,0	250
16952	Oldřichov u Duchcova	Litvínov	Oldřichov u Duchcova	Litvínov	825,3	63	812,2	62	812,2	62	655,0	50	170,3	13	3 275,0	250
16953	Litvínov	Oldřichov u Duchcova	Litvínov	Oldřichov u Duchcova	1 179,0	90	1 192,1	91	1 205,2	92	903,9	69	301,3	23	4 781,5	365
16954	Oldřichov u Duchcova	Litvínov	Oldřichov u Duchcova	Litvínov	1 179,0	90	1 192,1	91	1 205,2	92	903,9	69	301,3	23	4 781,5	365
16955	Litvínov	Oldřichov u Duchcova	Litvínov	Oldřichov u Duchcova	1 179,0	90	1 192,1	91	1 205,2	92	903,9	69	288,2	22	4 768,4	364
16956	Oldřichov u Duchcova	Litvínov	Oldřichov u Duchcova	Litvínov	1 179,0	90	1 192,1	91	1 205,2	92	903,9	69	288,2	22	4 768,4	364
16960	Louka u Litvínova	Litvínov	Louka u Litvínova	Litvínov	94,5	63	93,0	62	93,0	62	75,0	50	19,5	13	375,0	250
16961	Litvínov	Louka u Litvínova	Litvínov	Louka u Litvínova	94,5	63	93,0	62	93,0	62	75,0	50	19,5	13	375,0	250
16962	Louka u Litvínova	Litvínov	Louka u Litvínova	Litvínov	94,5	63	93,0	62	93,0	62	75,0	50	19,5	13	375,0	250
16963	Litvínov	Louka u Litvínova	Litvínov	Louka u Litvínova	94,5	63	93,0	62	93,0	62	75,0	50	19,5	13	375,0	250
16964	Louka u Litvínova	Litvínov	Louka u Litvínova	Litvínov	94,5	63	93,0	62	93,0	62	75,0	50	19,5	13	375,0	250
16965	Litvínov	Louka u Litvínova	Litvínov	Louka u Litvínova	94,5	63	93,0	62	93,0	62	75,0	50	19,5	13	375,0	250
16966	Louka u Litvínova	Litvínov	Louka u Litvínova	Litvínov	94,5	63	93,0	62	93,0	62	75,0	50	19,5	13	375,0	250
16967	Litvínov	Louka u Litvínova	Litvínov	Louka u Litvínova	94,5	63	93,0	62	93,0	62	75,0	50	19,5	13	375,0	250
16968	Louka u Litvínova	Litvínov	Louka u Litvínova	Litvínov	94,5	63	93,0	62	93,0	62	75,0	50	19,5	13	375,0	250
16969	Litvínov	Louka u Litvínova	Litvínov	Louka u Litvínova	94,5	63	93,0	62	93,0	62	75,0	50	19,5	13	375,0	250
17600	Kadaň-Pruněřov	Kláštepec nad Ohří	Kadaň-Pruněřov	Kláštepec nad Ohří	365,4	63	359,6	62	359,6	62	290,0	50	75,4	13	1 450,0	250
17601	Kláštepec nad Ohří	Kadaň-Pruněřov	Kláštepec nad Ohří	Kadaň-Pruněřov	365,4	63	359,6	62	359,6	62	290,0	50	75,4	13	1 450,0	250
17602	Kadaň-Pruněřov	Kláštepec nad Ohří	Kláštepec nad Ohří	Kláštepec nad Ohří	365,4	63	359,6	62	359,6	62	290,0	50	75,4	13	1 450,0	250
17603	Kláštepec nad Ohří	Kadaň-Pruněřov	Kláštepec nad Ohří	Kadaň-Pruněřov	365,4	63	359,6	62	359,6	62	290,0	50	75,4	13	1 450,0	250
17604	Kadaň-Pruněřov	Kláštepec nad Ohří	Kadaň-Pruněřov	Kláštepec nad Ohří	365,4	63	359,6	62	359,6	62	290,0	50	75,4	13	1 450,0	250

Číslo vlaku	Výchozí zastávka vlaku	Cílová zastávka vlaku	Začátek smluvního úseku	Konec smluvního úseku	Období 1. čtvrtletí 2018		Období 2. čtvrtletí 2018		Období 3. čtvrtletí 2018		Období 1.10.2018 - 8.12.2018		Odhad výkonu pro období 09. 12. 2018 - 31. 12. 2018		Období 01. 01. 2018 - 31. 12. 2018	
					Výkon *)	Četnost	Výkon *)	Četnost	Výkon *)	Četnost	Výkon *)	Četnost	Výkon *)	Četnost	Výkon *)	Četnost
17675	Kadaň předměstí nz	Kadaň-Pruněřov	Kadaň předměstí nz	Kadaň-Pruněřov	390,6	63	384,4	62	384,4	62	310,0	50	80,6	13	1 550,0	250
17677	Kadaň předměstí nz	Kadaň-Pruněřov	Kadaň předměstí nz	Kadaň-Pruněřov	390,6	63	384,4	62	384,4	62	310,0	50	80,6	13	1 550,0	250
17679	Kadaň předměstí nz	Kadaň-Pruněřov	Kadaň předměstí nz	vl. v km 30,358	233,1	63	229,4	62	229,4	62	185,0	50	83,1	15	960,0	252
17679	Kadaň předměstí nz	Kadaň-Pruněřov	Kadaň-Pruněřov	Kadaň-Pruněřov	157,5	63	155,0	62	155,0	62	125,0	50	0,0	0	592,5	237
17680	Kadaň-Pruněřov	Kadaň	Kadaň-Pruněřov	Kadaň	352,8	63	347,2	62	347,2	62	280,0	50	72,8	13	1 400,0	250
17681	Kadaň	Kadaň-Pruněřov	Kadaň	Kadaň-Pruněřov	352,8	63	347,2	62	347,2	62	280,0	50	72,8	13	1 400,0	250
17683	Kadaň	Kadaň-Pruněřov	Kadaň	Kadaň-Pruněřov	352,8	63	347,2	62	347,2	62	280,0	50	72,8	13	1 400,0	250
19600	Roudnice nad Labem	Bříza obec z	Roudnice nad Labem	Bříza obec z	211,9	13	211,9	13	211,9	13	163,0	10	48,9	3	847,6	52
19601	Bříza obec z	Roudnice nad Labem	Bříza obec z	Roudnice nad Labem	1 026,9	63	1 010,6	62	1 010,6	62	815,0	50	211,9	13	4 075,0	250
19602	Roudnice nad Labem	Bříza obec z	Roudnice nad Labem	Bříza obec z	1 026,9	63	1 010,6	62	1 010,6	62	815,0	50	211,9	13	4 075,0	250
19603	Bříza obec z	Roudnice nad Labem	Bříza obec z	Roudnice nad Labem	211,9	13	211,9	13	211,9	13	163,0	10	48,9	3	847,6	52
19604	Roudnice nad Labem	Bříza obec z	Roudnice nad Labem	Bříza obec z	440,1	27	472,7	29	489,0	30	309,7	19	163,0	10	1 874,5	115
19605	Bříza obec z	Roudnice nad Labem	Bříza obec z	Roudnice nad Labem	1 026,9	63	1 010,6	62	1 010,6	62	815,0	50	211,9	13	4 075,0	250
19606	Roudnice nad Labem	Bříza obec z	Roudnice nad Labem	Bříza obec z	1 026,9	63	1 010,6	62	1 010,6	62	815,0	50	211,9	13	4 075,0	250
19607	Bříza obec z	Roudnice nad Labem	Bříza obec z	Roudnice nad Labem	440,1	27	472,7	29	489,0	30	309,7	19	163,0	10	1 874,5	115
19608	Roudnice nad Labem	Bříza obec z	Roudnice nad Labem	Bříza obec z	1 026,9	63	1 010,6	62	1 010,6	62	815,0	50	211,9	13	4 075,0	250
19609	Bříza obec z	Roudnice nad Labem	Bříza obec z	Roudnice nad Labem	1 026,9	63	1 010,6	62	1 010,6	62	815,0	50	211,9	13	4 075,0	250
19610	Roudnice nad Labem	Bříza obec z	Roudnice nad Labem	Bříza obec z	440,1	27	472,7	29	489,0	30	309,7	19	163,0	10	1 874,5	115
19611	Bříza obec z	Roudnice nad Labem	Bříza obec z	Roudnice nad Labem	1 026,9	63	1 010,6	62	1 010,6	62	815,0	50	211,9	13	4 075,0	250
19612	Roudnice nad Labem	Bříza obec z	Roudnice nad Labem	Bříza obec z	1 026,9	63	1 010,6	62	1 010,6	62	815,0	50	211,9	13	4 075,0	250
19613	Bříza obec z	Roudnice nad Labem	Bříza obec z	Roudnice nad Labem	440,1	27	472,7	29	489,0	30	309,7	19	163,0	10	1 874,5	115
19614	Roudnice nad Labem	Bříza obec z	Roudnice nad Labem	Bříza obec z	1 026,9	63	1 010,6	62	1 010,6	62	815,0	50	211,9	13	4 075,0	250
19615	Bříza obec z	Roudnice nad Labem	Bříza obec z	Roudnice nad Labem	1 026,9	63	1 010,6	62	1 010,6	62	815,0	50	211,9	13	4 075,0	250
19616	Roudnice nad Labem	Bříza obec z	Roudnice nad Labem	Bříza obec z	1 467,0	90	1 483,3	91	1 499,6	92	1 124,7	69	374,9	23	5 949,5	365
19617	Bříza obec z	Roudnice nad Labem	Bříza obec z	Roudnice nad Labem	1 026,9	63	1 010,6	62	1 010,6	62	815,0	50	211,9	13	4 075,0	250
19618	Roudnice nad Labem	Bříza obec z	Roudnice nad Labem	Bříza obec z	1 026,9	63	1 010,6	62	1 010,6	62	815,0	50	211,9	13	4 075,0	250
19619	Bříza obec z	Roudnice nad Labem	Bříza obec z	Roudnice nad Labem	440,1	27	472,7	29	489,0	30	309,7	19	163,0	10	1 874,5	115
19620	Roudnice nad Labem	Bříza obec z	Roudnice nad Labem	Bříza obec z	440,1	27	472,7	29	489,0	30	309,7	19	146,7	9	1 858,2	114
19621	Bříza obec z	Roudnice nad Labem	Bříza obec z	Roudnice nad Labem	1 026,9	63	1 010,6	62	1 010,6	62	815,0	50	211,9	13	4 075,0	250
19622	Roudnice nad Labem	Bříza obec z	Roudnice nad Labem	Bříza obec z	1 255,1	77	1 271,4	78	1 287,7	79	978,0	60	309,7	19	5 101,9	313
19623	Bříza obec z	Roudnice nad Labem	Bříza obec z	Roudnice nad Labem	1 467,0	90	1 483,3	91	1 499,6	92	1 124,7	69	358,6	22	5 933,2	364
19630	Roudnice nad Labem	Straškov	Roudnice nad Labem	Straškov	907,2	63	892,8	62	892,8	62	720,0	50	187,2	13	3 600,0	250
19631	Straškov	Roudnice nad Labem	Straškov	Roudnice nad Labem	907,2	63	892,8	62	892,8	62	720,0	50	187,2	13	3 600,0	250
19632	Roudnice nad Labem	Straškov	Roudnice nad Labem	Straškov	907,2	63	892,8	62	892,8	62	720,0	50	187,2	13	3 600,0	250
19633	Straškov	Roudnice nad Labem	Straškov	Roudnice nad Labem	907,2	63	892,8	62	892,8	62	720,0	50	187,2	13	3 600,0	250
19634	Roudnice nad Labem	Straškov	Roudnice nad Labem	Straškov	907,2	63	892,8	62	892,8	62	720,0	50	187,2	13	3 600,0	250
19635	Straškov	Roudnice nad Labem	Straškov	Roudnice nad Labem	907,2	63	892,8	62	892,8	62	720,0	50	187,2	13	3 600,0	250
19636	Roudnice nad Labem	Straškov	Roudnice nad Labem	Straškov	907,2	63	892,8	62	892,8	62	720,0	50	187,2	13	3 600,0	250
19637	Bříza obec z	Roudnice nad Labem	Straškov	Roudnice nad Labem	1 108,8	77	1 123,2	78	1 137,6	79	864,0	70	273,6	19	4 507,2	313
19640	Roudnice n.L.město z	Bříza obec z	Roudnice n.L.město z	Bříza obec z	762,3	63	750,2	62	750,2	62	605,0	50	157,3	13	3 025,0	250
19641	Bříza obec z	Roudnice n.L.město z	Bříza obec z	Roudnice n.L.město z	762,3	63	750,2	62	750,2	62	605,0	50	157,3	13	3 025,0	250
19650	Roudnice n.L.město z	Straškov	Roudnice n.L.město z	Straškov	642,6	63	632,4	62	632,4	62	510,0	50	132,6	13	2 550,0	250
19651	Straškov	Roudnice n.L.město z	Straškov	Roudnice n.L.město z	642,6	63	632,4	62	632,4	62	510,0	50	132,6	13	2 550,0	250
21000	Děčín hl.n.	Dolní Žleb	Děčín hl.n.	Dolní Žleb	891,0	90	900,9	91	910,8	92	683,1	69	227,7	23	3 613,5	365
21001	Dolní Žleb	Děčín hl.n.	Dolní Žleb	Děčín hl.n.	891,0	90	900,9	91	910,8	92	683,1	69	227,7	23	3 613,5	365
21004	Děčín hl.n.	Dolní Žleb	Děčín hl.n.	Dolní Žleb	623,7	63	465,3	47	0,0	0	0,0	0	128,7	13	1 217,7	123
21005	Dolní Žleb	Děčín hl.n.	Děčín hl.n.	Děčín hl.n.	623,7	63	465,3	47	0,0	0	0,0	0	128,7	13	1 217,7	123
21006	Děčín hl.n.	Dolní Žleb	Děčín hl.n.	Dolní Žleb	623,7	63	465,3	47	0,0	0	0,0	0	128,7	13	1 217,7	123
21007	Dolní Žleb	Děčín hl.n.	Dolní Žleb	Děčín hl.n.	623,7	63	465,3	47	0,0	0	0,0	0	128,7	13	1 217,7	123
21008	Děčín hl.n.	Dolní Žleb	Děčín hl.n.	Dolní Žleb	623,7	63	465,3	47	0,0	0	0,0	0	128,7	13	1 217,7	123
21009	Dolní Žleb	Děčín hl.n.	Dolní Žleb	Děčín hl.n.	623,7	63	465,3	47	0,0	0	0,0	0	128,7	13	1 217,7	123
23900	Mikulášovice dol.n.	Sebnitz(Sachs)	Mikulášovice dol.n.	D.Poustevna st.hr.	0,0	0	0,0	0	122,0	20	298,9	49	0,0	0	420,9	69
23901	Sebnitz(Sachs)	Rumburk	D.Poustevna st.hr.	Rumburk	0,0	0	0,0	0	534,0	20	1 308,3	49	0,0	0	1 842,3	69
23902	Rumburk	Sebnitz(Sachs)	Rumburk	D.Poustevna st.hr.	0,0	0	0,0	0	534,0	20	1 308,3	49	0,0	0	1 842,3	69
23903	Sebnitz(Sachs)	Rumburk	D.Poustevna st.hr.	Rumburk	0,0	0	0,0	0	534,0	20	1 308,3	49	0,0	0	1 842,3	69
23904	Rumburk	Sebnitz(Sachs)	Rumburk	D.Poustevna st.hr.	0,0	0	0,0	0	534,0	20	1 308,3	49	0,0	0	1 842,3	69
23905	Sebnitz(Sachs)	Rumburk	D.Poustevna st.hr.	Rumburk	0,0	0	0,0	0	534,0	20	1 308,3	49	0,0	0	1 842,3	69
23906	Rumburk	Sebnitz(Sachs)	Rumburk	D.Poustevna st.hr.	0,0	0	0,0	0	534,0	20	1 308,3	49	0,0	0	1 842,3	69
23907	Sebnitz(Sachs)	Rumburk	D.Poustevna st.hr.	Rumburk	0,0	0	0,0	0	534,0	20	1 308,3	49	0,0	0	1 842,3	69
23908	Rumburk	Sebnitz(Sachs)	Rumburk	D.Poustevna st.hr.	0,0	0	0,0	0	534,0	20	1 308,3	49	0,0	0	1 842,3	69
23909	Sebnitz(Sachs)	Rumburk	D.Poustevna st.hr.	Rumburk	0,0	0	0,0	0	534,0	20	1 308,3	49	0,0	0	1 842,3	69
23910	Rumburk	Sebnitz(Sachs)	Rumburk	D.Poustevna st.hr.	0,0	0	0,0	0	534,0	20	1 308,3	49	0,0	0	1 842,3	69
23911	Sebnitz(Sachs)	Rumburk	D.Poustevna st.hr.	Rumburk	0,0	0	0,0	0	534,0	20	1 308,3	49	0,0	0	1 842,3	69
23912	Rumburk	Sebnitz(Sachs)	Rumburk	D.Poustevna st.hr.	0,0	0	0,0	0	534,0	20	1 308,3	49	0,0	0	1 842,3	69
23913	Sebnitz(Sachs)	Rumburk	D.Poustevna st.hr.	Rumburk	0,0	0	0,0	0	534,0	20	1 308,3	49	0,0	0	1 842,3	69
23914	Rumburk	Sebnitz(Sachs)	Rumburk	D.Poustevna st.hr.	0,0	0	0,0	0	534,0	20	1 308,3	49	0,0	0	1 842,3	69
23915	Sebnitz(Sachs)	Rumburk	D.Poustevna st.hr.	Rumburk	0,0	0	0,0	0	534,0	20	1 308,3	49	0,0	0	1 842,3	69
23916	Rumburk	Sebnitz(Sachs)	Rumburk	D.Poustevna st.hr.	0,0	0	0,0	0	534,0	20	1 308,3	49	0,0	0	1 842,3	69

Číslo vlaku	Výchozí zastávka vlaku	Cílová zastávka vlaku	Začátek smluvního úseku	Konec smluvního úseku	Období 1. čtvrtletí 2018		Období 2. čtvrtletí 2018		Období 3. čtvrtletí 2018		Období 1.10.2018 - 8.12.2018		Odhad výkonu pro období 09. 12. 2018 - 31. 12. 2018		Období 01. 01. 2018 - 31. 12. 2018	
					Výkon *)	Četnost	Výkon *)	Četnost	Výkon *)	Četnost	Výkon *)	Četnost	Výkon *)	Četnost	Výkon *)	Četnost
23917	Děčín hl.n.	Bad Schandau	Děčín hl.n.	Děčín st.hr.	0,0	0	0,0	0	148,2	13	399,0	35	0,0	0	547,2	48
23918	Rumburk	Sebnitz(Sachs)	Rumburk	D.Poustečna st.hr.	0,0	0	0,0	0	347,1	13	934,5	35	0,0	0	1 281,6	48
23919	Sebnitz(Sachs)	Rumburk	D.Poustečna st.hr.	Rumburk	0,0	0	0,0	0	534,0	20	1 308,3	49	0,0	0	1 842,3	69
26000	Mikulášovice dol.n.	Rumburk	Mikulášovice dol.n.	Rumburk	494,1	27	530,7	29	420,9	23	91,5	5	183,0	10	1 720,2	94
26001	Rumburk	Mikulášovice dol.n.	Rumburk	Mikulášovice dol.n.	494,1	27	530,7	29	420,9	23	91,5	5	183,0	10	1 720,2	94
26002	Mikulášovice dol.n.	Rumburk	Mikulášovice dol.n.	Rumburk	494,1	27	530,7	29	420,9	23	91,5	5	183,0	10	1 720,2	94
26003	Krásná Lípa	Mikulášovice dol.n.	Krásná Lípa	Rumburk	150,0	25	0,0	0	0,0	0	30,0	5	243,0	10	423,0	40
26003	Krásná Lípa	Mikulášovice dol.n.	Rumburk	Mikulášovice dol.n.	494,1	27	530,7	29	420,9	23	91,5	5	0,0	0	1 537,2	84
26004	Mikulášovice dol.n.	Rumburk	Mikulášovice dol.n.	Rumburk	494,1	27	530,7	29	420,9	23	91,5	5	183,0	10	1 720,2	94
26005	Rumburk	Mikulášovice dol.n.	Mikulášovice dol.n.	Rumburk	494,1	27	530,7	29	420,9	23	91,5	5	183,0	10	1 720,2	94
26006	Mikulášovice dol.n.	Rumburk	Mikulášovice dol.n.	Rumburk	494,1	27	530,7	29	420,9	23	91,5	5	183,0	10	1 720,2	94
26007	Rumburk	Mikulášovice dol.n.	Mikulášovice dol.n.	Rumburk	494,1	27	530,7	29	420,9	23	91,5	5	183,0	10	1 720,2	94
26008	Mikulášovice dol.n.	Rumburk	Mikulášovice dol.n.	Rumburk	494,1	27	530,7	29	420,9	23	91,5	5	183,0	10	1 720,2	94
26009	Rumburk	Mikulášovice dol.n.	Rumburk	Mikulášovice dol.n.	494,1	27	530,7	29	420,9	23	91,5	5	183,0	10	1 720,2	94
26020	Mikulášovice dol.n.	Krásná Lípa	Mikulášovice dol.n.	Krásná Lípa	453,6	27	487,2	29	386,4	23	84,0	5	168,0	10	1 579,2	94
26021	Rumburk	Mikulášovice dol.n.	Rumburk	Mikulášovice dol.n.	615,6	27	661,2	29	524,4	23	114,0	5	228,0	10	2 143,2	94
26023	Rumburk	Mikulášovice dol.n.	Rumburk	Mikulášovice dol.n.	615,6	27	661,2	29	524,4	23	114,0	5	228,0	10	2 143,2	94
26024	Mikulášovice dol.n.	Rumburk	Mikulášovice dol.n.	Rumburk	615,6	27	661,2	29	524,4	23	114,0	5	228,0	10	2 143,2	94
26050	Mikulášovice dol.n.	Rumburk	Mikulášovice dol.n.	Rumburk	0,0	0	0,0	0	128,1	7	256,2	14	0,0	0	384,3	21
26051	Rumburk	Mikulášovice dol.n.	Rumburk	Mikulášovice dol.n.	0,0	0	0,0	0	128,1	7	256,2	14	0,0	0	384,3	21
26052	Mikulášovice dol.n.	Rumburk	Mikulášovice dol.n.	Rumburk	0,0	0	0,0	0	128,1	7	256,2	14	0,0	0	384,3	21
26053	Rumburk	Mikulášovice dol.n.	Rumburk	Mikulášovice dol.n.	0,0	0	0,0	0	128,1	7	256,2	14	0,0	0	384,3	21
26054	Mikulášovice dol.n.	Rumburk	Mikulášovice dol.n.	Rumburk	0,0	0	0,0	0	128,1	7	256,2	14	0,0	0	384,3	21
26055	Rumburk	Mikulášovice dol.n.	Rumburk	Mikulášovice dol.n.	0,0	0	0,0	0	128,1	7	256,2	14	0,0	0	384,3	21
26056	Mikulášovice dol.n.	Rumburk	Mikulášovice dol.n.	Rumburk	0,0	0	0,0	0	128,1	7	256,2	14	0,0	0	384,3	21
26057	Rumburk	Mikulášovice dol.n.	Mikulášovice dol.n.	Rumburk	0,0	0	0,0	0	128,1	7	256,2	14	0,0	0	384,3	21
26058	Mikulášovice dol.n.	Rumburk	Mikulášovice dol.n.	Rumburk	0,0	0	0,0	0	128,1	7	256,2	14	0,0	0	384,3	21
26059	Rumburk	Mikulášovice dol.n.	Mikulášovice dol.n.	Rumburk	0,0	0	0,0	0	128,1	7	256,2	14	0,0	0	384,3	21
26070	Mikulášovice dol.n.	Rumburk	Mikulášovice dol.n.	Krásná Lípa	0,0	0	0,0	0	117,6	7	235,2	14	0,0	0	352,8	21
26070	Mikulášovice dol.n.	Rumburk	Krásná Lípa	Rumburk	12,0	2	174,0	29	180,0	30	84,0	14	0,0	0	450,0	75
26071	Rumburk	Mikulášovice dol.n.	Rumburk	Mikulášovice dol.n.	0,0	0	0,0	0	159,6	7	319,2	14	0,0	0	478,8	21
26073	Rumburk	Mikulášovice dol.n.	Rumburk	Mikulášovice dol.n.	0,0	0	0,0	0	159,6	7	319,2	14	0,0	0	478,8	21
26074	Mikulášovice dol.n.	Rumburk	Mikulášovice dol.n.	Rumburk	0,0	0	0,0	0	159,6	7	319,2	14	0,0	0	478,8	21
26080	Rumburk	Mikulášovice dol.n.	Rumburk	Mikulášovice dol.n.	0,0	0	0,0	0	412,0	20	1 009,4	49	0,0	0	1 421,4	69
26081	Dolní Poustečna	Rumburk	Dolní Poustečna	Rumburk	0,0	0	0,0	0	341,9	13	920,5	35	0,0	0	1 262,4	48
26085	Dolní Poustečna	Rumburk	Dolní Poustečna	Rumburk	0,0	0	0,0	0	341,9	13	920,5	35	0,0	0	1 262,4	48
26700	Louny	Postoloprty	Louny	Postoloprty	1 014,6	89	1 037,4	91	1 048,8	92	786,6	69	250,8	22	4 138,2	363
26701	Postoloprty	Louny	Postoloprty	Louny	296,4	26	330,6	29	342,0	30	216,6	19	102,6	9	1 288,2	113
26702	Louny	Postoloprty	Postoloprty	Louny	706,8	62	706,8	62	216,6	19	570,0	50	114,0	10	2 314,2	203
26703	Postoloprty	Louny	Postoloprty	Louny	718,2	63	706,8	62	706,8	62	570,0	50	148,2	13	2 850,0	250
26704	Louny	Postoloprty	Louny	Postoloprty	1 026,0	90	1 037,4	91	1 048,8	92	786,6	69	250,8	22	4 149,6	364
26709	Postoloprty	Louny	Postoloprty	Louny	718,2	63	706,8	62	706,8	62	570,0	50	148,2	13	2 850,0	250
26711	Postoloprty	Louny	Postoloprty	Louny	1 026,0	90	1 037,4	91	1 048,8	92	786,6	69	250,8	22	4 149,6	364
26800	Most	Moldava v Kruš.h.	Most	Moldava v Kruš.h.	2 072,3	53	1 720,4	44	2 854,3	73	742,9	19	508,3	13	7 898,2	202
26801	Moldava v Kruš.h.	Most	Moldava v Kruš.h.	Most	2 072,3	53	1 720,4	44	2 854,3	73	742,9	19	508,3	13	7 898,2	202
26802	Most	Moldava v Kruš.h.	Most	Moldava v Kruš.h.	2 072,3	53	1 720,4	44	2 854,3	73	742,9	19	508,3	13	7 898,2	202
26803	Moldava v Kruš.h.	Most	Moldava v Kruš.h.	Most	2 072,3	53	1 720,4	44	2 854,3	73	742,9	19	508,3	13	7 898,2	202
26804	Most	Moldava v Kruš.h.	Most	Moldava v Kruš.h.	2 072,3	53	1 720,4	44	2 854,3	73	742,9	19	508,3	13	7 898,2	202
26805	Moldava v Kruš.h.	Most	Moldava v Kruš.h.	Most	2 072,3	53	1 720,4	44	2 854,3	73	742,9	19	508,3	13	7 898,2	202
26806	Most	Moldava v Kruš.h.	Most	Moldava v Kruš.h.	2 072,3	53	1 720,4	44	2 854,3	73	742,9	19	508,3	13	7 898,2	202
26807	Moldava v Kruš.h.	Most	Moldava v Kruš.h.	Most	2 072,3	53	1 720,4	44	2 854,3	73	742,9	19	508,3	13	7 898,2	202
26827	Osek město	Most	Osek město	Most	1 215,9	63	1 196,6	62	1 196,6	62	965,0	50	250,9	13	4 825,0	250
26850	Ústí n.L.hl.n.os.n.	Moldava v Kruš.h.	Ústí n.L.hl.n.os.n.	Moldava v Kruš.h.	985,6	16	1 786,4	29	1 848,0	30	1 170,4	19	616,0	10	6 406,4	104
26851	Moldava v Kruš.h.	Ústí n.L.hl.n.os.n.	Moldava v Kruš.h.	Ústí n.L.hl.n.os.n.	985,6	16	1 786,4	29	1 848,0	30	1 170,4	19	616,0	10	6 406,4	104
Součet výkonů vlaků ve vlkm					1 852 831,8		1 877 092,3		1 894 041,2		1 428 976,4		450 801,8		7 503 743,5	

Dopravní výkon v roce 2018	
JŘ 2017/18	7 052 941,7
JŘ 2018/19 odhad	450 801,8
Započitatelný výkon	7 503 743,5

Výkaz nákladů a výnosů z přepravní činnosti ve veřejné drážní osobní dopravě

Regionální doprava : kraj Ústecký

Dopravce: ČD, a.s.

Období : plán 2018

Položka		Řádek	Hodnota		
			v tis.Kč	v Kč/ vlkm	v Kč/ místokm
Výkonová spotřeba	Trakční energie a palivo	1			
	Přímý materiál	2			
	Netrakční energie a palivo	3			
	Opravy od externích dodavatelů	4			
	Ostatní služby	5			
	Celkem (ř.1 + ř.2 + ř.3 + ř.4 + ř.5)	6			
Osobní náklady	Mzdové náklady	7			
	Zák.soc.a zdrav.pojištění	8			
	Celkem (ř.7+ ř.8)	9			
	Odpisy dlouhodobého majetku	10			
	Ostatní přímé náklady	11			
	Vnitropodnikové náklady	12			
	Úhrada za použití ŽDC celkem	13			
	Provozní režie	14			
	Správní režie	15			
	Náklady celkem (ř.6 + ř.9 + ř.10 + ř.11 + ř.12 + ř.13 + ř.14 + ř.15)	16			
Výnosy	Tržby z jízdného	17			
	Ostatní tržby z přepravy	18			
	Ostatní výnosy	19			
	Úhrada ztráty ze žakovského jízdného	20			
	Výnosy celkem (ř.17 + ř.18 + ř.19 + ř.20)	21			
	Slevy poskytnuté dle výměru MF celkem	22			
	Dopravní výkon v tis. vlkm	23			
	Dopravní výkon v tis. místokm	24			
Rozdíl předpokl. a plánované úhrady za ŽDC		13a			

Sestavil

Telefon:

Datum:

Razítko a podpis

Předpokl. výše prokazatelné ztráty (Kč)

Podíl státu

Podíl kraje

Celkem

Kalkulace předpokládané výše nepředvídatelných nákladů a prokazatelné ztráty v roce 2018

Dopravní výkon

Objednatelům objednaný dopravní výkon pro výpočet prokazatelné ztráty

7 503 743,5 vkm

Náklady spojené s úhradou za použití ŽDC

Rok	Inflace	Jednotkové náklady za použití ŽDC	Jednotkové náklady spojené s úhradou za použití ŽDC	Jednotkové náklady za použití ŽDC
	%	předvídatelná část	ř. 13 Výkazu 241	nepředvídatelná část
2010	1,5			
2011	1,9			
2012	3,3			
2013	1,4			
2014	0,4			
2015	0,3			
2016	0,7			
2017	2,5			
2018				

Náklady spojené s úhradou za použití ŽDC 2018

	předvídatelné	ř. 13 Výkazu 241	nepředvídatelné

Předpokládaná výše prokazatelné ztráty

	Kč/vkm	Kč celkem
Nejvyšší přípustná prokazatelná ztráta		
Jednotkové náklady za použití ŽDC - nepředvídatelná část		
Předpokládaná výše prokazatelné ztráty bez navýšení o nepředvídatelné náklady		
Nepředvídatelné náklady (spojené s úhradou za použití ŽDC)		
Předpokládaná výše prokazatelné ztráty navýšená o nepředvídatelné náklady		
	Podíl státu	
	Podíl kraje	

KVALITATIVNÍ POŽADAVKY NA VOZIDLA (AUTOBUSY) K ZAJIŠTĚNÍ NÁHRADNÍ DOPRAVY V PŘÍPADĚ VÝLUK, PŘÍPADNĚ MIMOŘÁDNÝCH UDÁLOSTÍ



1. Při plánované výlukové činnosti je Dopravce povinen použít vozidla splňující minimálně následující parametry:
 - a) vozidla budou bezpečná, zákonným způsobem pojištěná, čistá a uklizená, pro provoz náhradní dopravy způsobilá a dle příslušných právních předpisů schválená, přičemž musí být uzpůsobena pro přepravu:
 - (i) alespoň jednoho dětského kočárku vždy;
 - (ii) osob s omezenou schopností pohybu a orientace a/nebo jízdních kol na nahrazovaných vlcích s příslušnou službou (♿ a/nebo ⦿) dle platného jízdního řádu SŽDC, s.o. Dopravce může ve výlukovém jízdním řádu příp. opatřením vydaným k příslušné výluce tuto přepravu ve spojích omezit; bude však nadále povinen tyto osoby v případě, že bude jejich přeprava řádně ohlášena dle ustanovení smluvních přepravních podmínek Dopravce, přepravit náhradním způsobem (osobní automobil, dodávka, apod.);
 - b) stáří vozidel není výslovně stanoveno, avšak vozidla musí splňovat následující požadavky:
 - (i) vnější plochy vozidel musí vykazovat opticky čistý stav karoserie a postranně viditelná obložení střechy musí být bez rzi;
 - (ii) okenní tabule musí umožnit řádný průhled a nesmí obsahovat hrubé nečistoty. Hrubé nečistoty musí být odstraňovány ve lhůtě do 3 pracovních dnů od jejich zjištění;
 - (iii) vzhled vnitřních prostor pro cestující musí být čistý, bez znečištění vybavení, resp. ploch, které jsou v bezprostředním styku s cestujícími (např. sedadla, odpadkové koše, opěrky, apod.);
 - (iv) sedadla musí být bez děr, škrábanců a trhlín;
 - (v) podlaha ve vozidlech je před zahájením denního nasazení „viditelně“ bez znečištění, tzn., že zde nejsou žádné viditelné nečistoty.




Pokud dojde k závadě dle výše uvedených bodů (ii) až (iv) tohoto písmene až v průběhu zajišťování náhradní dopravy, nebude uvedené považováno za porušení povinnosti v nasazování vozidel. V případě vnějšího znečištění vozidel se předchozí věta vztahuje i na příslušný návoz vozidla z místa odstavení vozidel do místa zahájení náhradní dopravy, Dopravce však ve lhůtě do 3 pracovních dnů zajistí odstranění takto vzniklé závady, nebo, pokud je to možné, přistavení náhradního vozidla tak, aby nedošlo ke zpoždění nebo vynechání následujícího nahrazovaného vlaku.
2. Dále je Dopravce při zajišťování náhradní dopravy povinen:
 - a) přistavit řádně a včas do výchozí zastávky náhradní dopravy dohodnutý počet vozidel náhradní dopravy s přihlédnutím k pravidelné frekvenci cestujících na nahrazovaných spojích;
 - b) dodržet stanovené trasy náhradní dopravy a obsloužit všechny zastávky náhradní dopravy;
 - c) v případě potřeby přistavit zálohové (posilové) vozidlo v dohodnuté lhůtě pro jeho přistavení;
 - d) viditelně označit vozidla, jež Dopravce pro náhradní dopravu použije, nápisem „NÁHRADNÍ AUTOBUSOVÁ DOPRAVA“, dále úsekem, ve kterém je náhradní doprava provozována;
 - e) zajistit přítomnost Pověřených osob Dopravce nejméně v takovém rozsahu, v jakém je nasazen v nahrazované dráží dopravě;
 - f) zajistit možnost komunikace Pověřených osob Dopravce s vlastním dispečinkem pro operativní řízení vhodnými komunikačními prostředky;
 - g) zajistit součinnost Pověřených osob Dopravce, příp. zaměstnanců nasmlouvaného dopravce náhradní dopravy při organizaci náhradní dopravy, zejména pak při podávání základních informací o náhradní dopravě cestujícím;

- h) informovat o odchylkách od pravidelného provozu cestujících i objednatele prostřednictvím dostupných informačních zdrojů, vč. zveřejnění informací umožňujících vzdálený přístup.
3. Uvedená vozidla je Dopravce povinen využít i v případě mimořádných událostí, ledaže by příslušný dopravce odmítl z jakéhokoli důvodu uvedené zajistit. Stejně tak je umožněno Dopravci využít vozidla nesplňující výše uvedené požadavky v případě, kdy není v silách nasmlouvaného dopravce uvedené zajistit ve vlastní kompetenci. Omezení použití takovýchto vozidel při plánovaných výlukách je v tomto případě nutno Dopravcem prokázat.
 4. Smluvní strany se dohodly, že změnová ustanovení dle této Přílohy 11 budou Dopravcem použita na výluky a případně mimořádnosti uskutečňované po datu uzavření Dodatku č. 20 Smlouvy, u kterých do tohoto data nebylo zahájeno výběrové řízení na služby k zajištění náhradní autobusové dopravy dle interních předpisů Dopravce, resp. Zákona č. 134/2016 Sb., o zadávání veřejných zakázek, v platném znění. V případě, že bylo již výběrové řízení zahájeno, bude dokončeno podle požadavků Přílohy 11 Smlouvy platné do data předcházejícímu uzavření Dodatek č. 20 Smlouvy.
 5. Smluvní strany se dohodly, že při řešení operativního nasazení náhradní dopravy v případě nedostupnosti je prioritním zájmem zajištění odvozu cestujících vozidly, která splňují zákonné předpoklady pro bezpečný provoz před dodržením podmínek dle bodu 1, písm. b) a odst. 2, písm. b), c) a e) v případě nemožnosti obsloužit vybrané zastávky vlakové dopravy zajištěným vozidlem (není možný vjezd autobusu z důvodu nemožnosti otočení se, hmotnostního limitu příjezdové komunikace, výškového omezení apod.)


Informační systém týkající se označování spojů

A) Vzory směrových tabulí pro označení vlaků

Osobní vlak v IDS (DÚK) – celá trasa		DOPRAVA ÚSTECKÉHO KRAJE	U8
Děčín hl. n. Benešov nad Ploučnicí – Jedlová – Rybniště			
Rumburk			
DKV Česká Třebová			


Osobní vlak v IDS (DÚK) se samoobslužným způsobem odbavování cestujících – celá trasa		DOPRAVA ÚSTECKÉHO KRAJE	U5
Ústí nad Labem hl. n.			
			
Bílina			
DKV Praha			

Změna z jiného IDS (DÚK) na Esko

 DOPRAVA
ÚSTECKÉHO
KRAJE


U32

Ústí nad Labem západ
Štětí


Dále vlak vjíždí do systému  32

Štětí


Lysá nad Labem

DKV Praha – PJ Děčín 

Změna Esko na jiný IDS (DÚK)

 32


Lysá nad Labem
Štětí

Dále vlak vjíždí do systému  DOPRAVA
ÚSTECKÉHO
KRAJE

U32

Štětí

Ústí n. L. západ


DKV Praha – PJ Děčín 



B) Schéma linek na území Objednatele

Železniční linky Dopravy Ústeckého kraje

Eisenbahnlínien im DÚK

Stav k / Stand 10.12.2017



-  osobní vlaky, na území Ústeckého kraje v Tarifu DÚK
Personenzüge, im Bezirk Ústí nad Labem zum DUK-Tarif
-  rychlíky, na území Ústeckého kraje v Tarifu DÚK
Schnellzüge, im Bezirk Ústí nad Labem zum DUK-Tarif
-  sezónní a turisticky zaměřené vlaky v Tarifu DÚK
saisonale und touristische Eisenbahnlínien zum DUK-Tarif
-  sezónní přeshraniční linka, na území Ústeckého kraje v Tarifu DÚK
saisonale grenzüberschreitende Linie, im Bezirk Ústí nad Labem zum DUK-Tarif
-  vlaky mimo Tarif DÚK
Züge nicht zum DUK-Tarif
-  číslo železniční tratě v knižním jízdním řadu
Kursbuchstreckennummer

-  **Štětí**
DOLNÍ ŽLEB
 -  083 (platí Tarif DUK pro průjezd ČR-ČR)
 -  084
 -  085
 -  086
 -  087
- hraniční zastávka územní platnosti Tarifu DUK
Tarifgrenze DUK-Tarif
- U28: Pro průjezd přes Německo platí Tarif DUK se zákazem výstupu a nástupu v Německu.
U28: Bei der Durchfahrt durch Deutschland zum DUK-Tarif ist Ein- und Ausstieg in Deutschland nicht gestattet.
- V těchto zastávkách platí zvláštní tarifní podmínky ČD a Tarifu VVO.
An diesen Haltestellen gelten Sonder tarifbedingungen der ČD und VVO-Tarif.
- Schöna *
- Schéma nezobrazuje vlaky EC (nejsou v Tarifu DUK).
Das Schema bildet keine EC-Züge (nicht zum DUK-Tarif) ab.

