



Ústecký kraj

Krajský úřad

Číslo objednávatele: **2721/2009**

DODATEK Č. 21

KE SMLouvĚ

O ZÁVAZKU VEŘEJNÉ SLUŽBY VE VEŘEJNÉ DRÁŽNÍ OSOBNÍ DOPRAVĚ K ZAJIŠTĚNÍ ZÁKLADNÍ DOPRAVNÍ OBSLUŽNOSTI ÚZEMNÍHO OBVODU ÚSTECKÉHO KRAJE

SMLUVNÍ STRANY:

Ústecký kraj

Sídlo: Velká Hradební 3118/48, 400 02 Ústí nad Labem
Jednající: Oldřichem Bubeníčkem, hejtmanem Ústeckého kraje
IČ: 70892156
DIČ: CZ70892156
Bank. spojení: [REDACTED]

dále jen „Objednatel“

a

České dráhy, a.s.

Sídlo: Nábřeží L. Svobody 1222, 110 15 Praha 1
Jednající: Ing. Miroslav Kupec, předseda představenstva a
Ing. Radek Dvořák, člen představenstva
IČ: 70994226
DIČ: CZ70994226
Bank. spojení: [REDACTED]

Společnost je zapsána v obchodním rejstříku vedeném u Městského soudu v Praze v oddílu B, vložka číslo 8039

dále jen „Dopravce“

(Dopravce s Objednatelem dále společně jen „Smluvní strany“ a jednotlivě „Smluvní strana“)

Preambule

VZHLEDEM K TOMU, ŽE

A) dne 1. prosince 2009 byla mezi Smluvními stranami uzavřena smlouva č. 2721/2009 o závazku veřejné služby ve veřejné drážní osobní dopravě k zajištění základní dopravní obslužnosti územního obvodu Ústeckého kraje, která byla postupně změněna a doplněna dodatkem č. 1 platným od 11. února 2010, dodatkem č. 2 platným od 20. dubna 2010, dodatkem č. 3 platným od 23. prosince 2010, dodatkem č. 4 platným od 14. února 2011, dodatkem č. 5 platným od 3. května 2011, dodatkem č. 6 platným od 22. prosince 2011,

dodatkem č. 7 platným od 2. dubna 2012, dodatkem č. 8 platným od 7. února 2013, dodatkem č. 9 platným od 30. července 2013, dodatkem č. 10 platným od 28. ledna 2014, dodatkem č. 11 platným od 19. srpna 2014 dodatkem č. 12 platným od 17. prosince 2014, dodatkem č. 13 platným od 25. března 2015, dodatkem č. 14 platným od 3. února 2016, dodatkem č. 15 platným od 3. února 2016, dodatkem č. 16 platným od 16. května 2016, dodatkem č. 17 platným od 28. listopadu 2016, dodatkem č. 18 platným od 24. května 2017, dodatkem č. 19 platným od 12. února 2018 a dodatkem č. 20 platným od 2. května 2018 (dále jen „**Smlouva**“).;

- B) k datu platnosti nového JŘ 2018/2019 (9. prosince 2018) došlo k úpravě objednávky dopravní obslužnosti Ústeckého kraje a tím ke změně dopravního výkonu;
- C) k datu uzavírání tohoto dodatku je známo Prohlášení o dráze celostátní a regionální platné pro přípravu jízdního řádu 2019 a pro jízdní řád 2019 vydaného Správou železniční dopravní cesty, s.o., kterým jsou mj. stanoveny ceny za použití železniční dopravní cesty pro rok 2019;
- D) dodatkem č. 14 Smlouvy došlo k integraci ČD do DÚK, v důsledku čehož se Objednatel zavázal Dopravci dorovnávat tržby do výše tržeb před zahájením integrace, které Dopravce obdržel od cestujících ve vztahu k dopravnímu výkonu Dopravce na relacích mezi Tarifními body zařazenými do DÚK, tj. do výše tržeb před integrací v kalendářním roce 2014;
- E) zavedení slev z jízdného dle cenového výměru MF ČR č. 02/2018 (dále jen „**Cenový výměr**“) a kompenzace slev z jízdného Dopravci ze strany Ministerstva dopravy ČR bude mít za následek změnu výše Tržeb Dopravce dle Tarifu Dopravce, když (a) jízdné dětí a mládeže ve věku 6-18 let se nově vybírá ve výši 25% obvyklého jízdného, ačkoliv (v návaznosti na konkrétní kategorii dětí a mládeže ve věku 6-18 let) před účinností Cenového výměru Dopravce vybíral jízdné od 37,5% do 100% obvyklého jízdného (b) jízdné studentů od 18 do 26 let se nově vybírá ve výši 25% obvyklého jízdného, ačkoliv před účinností Cenového výměru Dopravce vybíral jízdné ve výši 60% obvyklého jízdného a (c) jízdné seniorů nad 65 let se nově vybírá ve výši 25% obvyklého jízdného, ačkoliv před účinností Cenového výměru Dopravce vybíral jízdné ve výši 75% obvyklého jízdného;
- F) slevy z jízdného dle Cenového výměru uvedené v písm. E) této preambule shora budou Dopravci ze strany Ministerstva dopravy kompenzovány;
- G) Dopravce souhlasí s tím, že do výpočtu Tržeb Dopravce dle Tarifu Dopravce budou vedle tržeb, které Dopravce obdrží od cestujících, započítávány rovněž částky obdržené od Ministerstva dopravy ČR v rámci kompenzace slev z jízdného, a to až do celkové výše odpovídající tomu, jaké procento z obvyklého jízdného Dopravce vybíral od příslušných skupin cestujících v průběhu roku 2014 (a z nichž se vycházelo při výpočtu Ročních garantovaných Tržeb Dopravce dle dodatku č. 14 Smlouvy), tj. až do výše (i) 50% obvyklého jízdného v případě tržeb za jízdné dětí od 6 do 15 let, (ii) 37,5% obvyklého jízdného v případě tržeb za jízdné žáků od 6 do 15 let, (iii) 60% obvyklého jízdného v případě tržeb za jízdné studentů nad 15 let, (iv) 75% obvyklého jízdného v případě tržeb za jízdné seniorů nad 65 let a (v) plné výše obvyklého jízdného u ostatních skupin cestujících;
- H) Tím bude zajištěno, že v rámci dorovnání ročních Skutečných Tržeb Dopravce do výše Ročních garantovaných Tržeb Dopravce nebudou Dopravci uhrazeny finanční prostředky v rozsahu, v jakém je obdrží od Ministerstva dopravy ČR z titulu kompenzace slev z jízdného;
- I) Od 1. 4. 2018 se jízdní doklad Labe-Elbe stal jízdním dokladem dle tarifu DÚK, který mohou prodávat vedle Dopravce i ostatní regionální dopravci. Smluvní strany mají zájem na tom, aby tržby z jízdného za doklad Labe-Elbe byly Dopravci garantovány do výše odpovídající skutečným tržbám z dopravce za prodej jízdních dokladů Labe-Elbe za rok

2017 (kterážto výše bude podléhat valorizaci), a to za podmínek uvedených níže v části 3 tohoto Dodatku č. 21 ,

UZAVÍRAJÍ SMLUVNÍ STRANY níže uvedeného dne, měsíce a roku na základě vzájemné shody tento dodatek č. 21 ke Smlouvě (dále jen „Dodatek č. 21“):

ČÁST 1. ZMĚNA DOPRAVNÍHO VÝKONU

Článek I. Změna dopravního výkonu pro JŘ 2018/2019 a související změny

1.1 V souvislosti s objednávkou dopravní obslužnosti provedenou Objednatelem k datu platnosti nového JŘ 2018/2019, tj. k 9. prosinci 2018, kterou došlo ke změně dopravního výkonu dle platné **Přílohy 1** Smlouvy a dle ustanovení **odst. VI.9** Smlouvy, se:

A) v odstavci **VI.1** Smlouvy mění písm. i) takto:

„i) *od 1. ledna 2018 do 31. prosince 2018 činí celkový rozsah Objednatelem objednaného dopravního výkonu zahrnutého do Závazku veřejné služby 7 503 744,4 vlkm*“;

B) v odstavci **VI.2** Smlouvy mění písm. i) takto:

„i) *od 1. ledna 2018 do 31. prosince 2018 ve výši 826.524.797,- Kč (slovy osmsetdvacetšestmiliónůpětsedmdvacetčtyřitisícsedmdesátšestmikorunčeských)*“;

C) v odstavci **VI.3** Smlouvy mění písm. i) takto:

„i) *od 1. ledna 2018 do 31. prosince 2018 dílem z vlastních finančních prostředků Objednatele ve výši 595.580.073,- Kč (slovy pětšestdesátšestmiliónůpětsetosmdesátšestmikorunčeských) schválených příslušnými orgány Objednatele pro období kalendářního roku 2018 a dílem z finančních prostředků přidělených Objednateli ve formě dotace v souladu s Usnesením vlády, o kterou bylo Objednatelem požádáno, a to ve výši 230.944.724,- Kč (slovy dvěšestřicetmiliónůdevětsetčtyřicetčtyřitisícsedmdvacetčtyřikorunčeských)*“.

ČÁST 2. ZMĚNY SMLOUVY V DŮSLEDKU ZAVEDENÍ SLEV Z JÍZDNÉHO A JEJICH KOMPENZACE ZE STRANY MINISTERSTVA DOPRAVY

Článek I. Změna definice Tržeb Dopravce dle Tarifu Dopravce

1.1 S účinností od 1.9. 2018 se definice Tržeb Dopravce dle Tarifu Dopravce mění takto:

„*Tržby Dopravce dle Tarifu Dopravce*“ představují částku, která se ve vztahu k Tržbám Dopravce realizovaným od 1. 9. 2018 vypočítá jako součet:

- (i) 2 násobku tržeb podle Tarifu Dopravce za jízdné dětí a mládeže ve věku 6-18 let,
- (ii) 2,4 násobku tržeb podle Tarifu Dopravce za jízdné studentů od 18 do 26 let,
- (iii) trojnásobku tržeb podle Tarifu Dopravce za jízdné seniorů nad 65 let a

(iv) *(jednonásobku) tržeb podle Tarifu Dopravce za jízdné ostatních osob či za zavazadla,*

kteréžto tržby byly přijaté Dopravcem ve vztahu k dopravnímu výkonu Dopravce na Integrovaných spojích mezi Tarifními body za prodej níže uvedených jízdních dokladů Dopravce:

- a) za jednotlivé jízdenky (jednosměrné a zpáteční) s výchozím a cílovým bodem na území Ústeckého kraje, kdy oba tyto body i trasa budou zahrnuty v DÚK (dále jen „adresné jízdenky“);*
- b) za předplatné adresné jízdenky (traťové týdenní, měsíční, čtvrtletní apod.);*
- c) za síťové jízdenky (jízdenky region Ústecký);*
- d) za zavazadla.*

Do Tržeb Dopravce dle Tarifu Dopravce se nezahrnují Tržby Dopravce dle Tarifu DÚK za prodej jízdních dokladů DÚK ani Normalizované skutečné Tržby Dopravce z DÚK.“

Článek II. Snížení Nejvyšší přípustné jednotkové ztráty

2.1 V důsledku toho, že slevy z žakovského jízdného jsou Dopravci od 1.9. 2018 kompenzovány ze strany Ministerstva dopravy, a nikoliv ze strany Objednatele, se v odstavci II.1 Smlouvy doplňuje na konec písm. l) následující text:

„Výše Nejvyšší přípustné jednotkové ztráty se mění tak, že od 1. září 2018 do 31.12. 2018 činí 107,440 Kč/vlkm dopravního výkonu uskutečněného dopravcem v období 1. 9. 2018 do 31. 12. 2018. V kalendářním roce 2019 se výše Nejvyšší přípustné jednotkové ztráty vypočte tak, že částka 107,440 bude vynásobena procentem odpovídajícím míře inflace vyjádřené přírůstkem průměrného ročního indexu spotřebitelských cen v kalendářním roce 2018 dle údajů uveřejněných Českým statistickým úřadem. V každém kalendářním roce následujícím po roce 2019 se bude postupovat dle čl. VI.9 Smlouvy.“

Článek III. Případné budoucí změny slev z jízdného

3.1 Smluvní strany se dále dohodly, že pokud dojde ke změně slev z jízdného, které jsou k datu uzavření tohoto dodatku stanoveny v cenovém výměru MF ČR č. 02/2018, bude definice Tržeb Dopravce dle Tarifu Dopravce změněna tak, aby do Tržeb Dopravce dle Tarifu Dopravce byly zahrnuty (i) tržby za jízdné dětí od 6 do 15 let nejméně ve výši 50% obyčejného jízdného, (ii) tržby za jízdné žáků od 6 do 15 let nejméně ve výši 37,5% obyčejného jízdného, (iii) tržby za jízdné studentů nad 15 let nejméně ve výši 60% obyčejného jízdného a (iv) tržby za jízdné seniorů nad 65 let nejméně ve výši 75% obyčejného jízdného.

Článek IV. Obecné ustanovení

4.1 Pro vyloučení jakýchkoliv pochybností tímto Smluvní strany výslovně potvrzují, že se změna definice Tržeb Dopravce dle Tarifu Dopravce vztahuje pouze na Tržby Dopravce dle Tarifu Dopravce realizované od 1. 9. 2018, a tedy mimo jiné taková změna nemá vliv na výši Tržeb Dopravce dle Tarifu Dopravce za rok 2014, na základě nichž jsou vypočteny Roční garantované Tržby Dopravce.

Článek V. Doplnění dodatku č. 14 Smlouvy

5.1 Článek VI. dodatku č. 14 Smlouvy „Další práva a povinnosti Smluvních stran“ se doplňuje o nový odstavec 6.11 ve znění:

„V souvislosti s Cenovým výměrem MF ČR č. 02/2018, kterým je od 1. 9. 2018 nařízeno poskytovat zlevněné jízdné pro děti, mládež, studenty a seniory, je na základě metodických pokynů Ministerstva dopravy součástí zúčtování i stanovení výše kompenzace, kterou je dopravce za jízdné DÚK oprávněn uplatnit u Ministerstva dopravy. Výši kompenzace stanoví Objednatel prostřednictvím Zúčtovacího centra měsíčně do 15. dne v následujícím měsíci. Výpočet bude proveden na základě dat o prodaných jízdenkách zaslaných do Zúčtovacího centra Objednatele bez další součinnosti ze strany Dopravce proti stavu před účinností výše uvedeného Cenového výměru MF ČR č. 02/2018. Zúčtovací centrum vydá prostřednictvím Objednatele Dopravci podklady k fakturám pro Ministerstvo dopravy do 15. dne v následujícím měsíci.“

ČÁST 3. GARANCE TRŽEB ZA PRODEJ JÍZDNÍCH DOKLADŮ LABE-ELBE

Článek I. Definice pojmů

1.1 Pro účely této části 3. tohoto Dodatku č. 21 budou mít následující pojmy níže uvedený význam:

„Dodatek č. 14“ znamená dodatek č. 14 ke Smlouvě ze dne [3. 2. 2016], jehož předmětem je podrobná úprava vzájemných práv a povinností Smluvních stran v souvislosti se začleněním integrovaných spojů do DÚK, včetně zejména (a) závazku Dopravce uznávat a vydávat na integrovaných spojích jízdní doklady DÚK vydané podle Tarifu DÚK a (b) závazku Objednatele dorovnávat Dopravci případný pokles tržeb do dohodnuté výše ročních garantovaných tržeb Dopravce;

„Doba integrace“ znamená období od 01.04.2018 včetně do posledního dne platnosti jízdního řádu 2018/2019 včetně;

„DÚK“ znamená Integrovaný dopravní systém Ústeckého kraje nazvaný Doprava Ústeckého kraje, v jehož rámci zajišťují dopravci určení Objednatelem dopravní obslužnost Ústeckého kraje veřejnou linkovou dopravou a veřejnou drážní osobní dopravou;

„Integrované spoje dle Smlouvy“ znamená veškeré spoje provozované Dopravcem dle Smlouvy;

„Integrované spoje dálkové dopravy“ znamená vybrané spoje dálkové dopravy nebo jejich části, které jsou provozované Dopravcem na území Ústeckého kraje na základě objednávky Ministerstva dopravy a jejichž výčet je obsažen v **Příloze 1** tohoto Dodatku č. 21;

„Integrované spoje“ znamená společně Integrované spoje dle Smlouvy a Integrované spoje dálkové dopravy;

„Jízdní doklady Labe – Elbe“ znamenají jízdenky, které do 31. 3. 2018 platily dle t. č. platného Tarifu Dopravce na širším území Ústeckého kraje a území dopravního svazu VVO v Německu ve variantách pro 1 osobu, až 5 osob nebo jízdní kolo; dále jízdenky, které od 1. 4. 2018 platí dle platného Tarifu DÚK na území DÚK a území dopravního svazu VVO v Německu ve variantách pro 1+2 osoby, 2+4 osoby, až 5 osob a jízdní kolo.

„Tržby Dopravce za prodej Jízdních dokladů Labe – Elbe“ znamenají tržby Dopravce za prodej Jízdních dokladů Labe – Elbe;

„Normalizované skutečné Tržby Dopravce za prodej Jízdních dokladů Labe – Elbe“ znamenají podíl Dopravce na tržbách celého DÚK za prodej Jízdních dokladů Labe – Elbe bez DPH, který vypočítá Zúčtovací centrum v souladu s předem stanoveným algoritmem zohledňujícím vlivy zapojení Dopravce do DÚK ve vztahu ke každému kalendářnímu měsíci Doby integrace;

„Roční garantované Tržby Dopravce za prodej Jízdních dokladů Labe – Elbe“ znamenají hodnotu (bez DPH), do jejíž výše bude Objednatel za podmínek stanovených tímto Dodatkem č. 21 povinen Dopravci dorovnávat Normalizované skutečné Tržby Dopravce za prodej Jízdních dokladů Labe – Elbe za určitý kalendářní rok. Roční garantované Tržby Dopravce za prodej Jízdních dokladů Labe – Elbe ve vztahu ke kalendářnímu roku 2018 dosahují hodnoty [REDACTED] Kč bez DPH, což Dopravce prokázal Objednateli před uzavřením tohoto Dodatku č. 21. Ve vztahu k dalším konkrétním kalendářním rokům trvání Doby integrace se Roční garantované Tržby Dopravce za prodej Jízdních dokladů Labe – Elbe vypočítají podle vzorce:

$$GT_n = \left(\frac{T_{D2017}}{V_{D2017}} \right) * V_{Dn} * \left(\frac{100 + K_n}{100} \right)$$

kde:

GT_n jsou Roční garantované Tržby Dopravce za prodej Jízdních dokladů Labe – Elbe v kalendářním roce n,

T_{D2017} jsou Tržby Dopravce za prodej Jízdních dokladů Labe – Elbe za kalendářní rok 2017 ve výši [REDACTED] Kč bez DPH, které byly vypočítané jako součet (i) tržeb za prodej Jízdních dokladů Labe – Elbe vydaných odbavovacím zařízením Dopravce během roku 2017 po odečtení podílu tržeb připadajícího svazu VVO a (ii) podílu tržeb náležejícího Dopravci za prodej Jízdních dokladů Labe – Elbe vydaných odbavovacím zařízením na území VVO během roku 2017,

V_{D2017} je dopravní výkon ve vlkm realizovaný Dopravcem na Integrovaných spojích za kalendářní rok 2017, který činí 9.344.351,6 vlkm,

V_{Dn} je dopravní výkon ve vlkm realizovaný Dopravcem na Integrovaných spojích za kalendářní rok n po dobu, po kterou v kalendářním roce n trvala Doba integrace,

K_n je koeficient růstu Tarifu Dopravce v pásmu 1 až 120 km platný pro kalendářní rok n, který bude určen Dopravcem na základě porovnání (i) Tarifu Dopravce platného pro kalendářní rok n a (ii) Tarifu Dopravce platného pro kalendářní rok 2017 (viz **Příloha 2** tohoto Dodatku č. 21);

K_n se stanoví jako průměrné navýšení jednotlivých cen obyčejných adresných jízdních dokladů pro cestující 2. třídy dle Tarifu Dopravce za jízdu od 1 km do 120 km včetně, a to v členění na jednotlivé kilometry (tj. průměr 120 hodnot);

pokud se Tarif Dopravce během kalendářního roku n a/nebo kalendářního roku 2017 měnil, potom se za Tarif Dopravce platný pro daný kalendářní rok bude považovat vážený průměr všech verzí Tarifu Dopravce platných během daného kalendářního roku dle délky období, po která jednotlivé verze Tarifu Dopravce během daného kalendářního roku platily;

n je kterýkoliv kalendářní rok, který se zcela nebo zčásti překrývá s Dobou integrace.

„**Tarif Dopravce**“ znamená aktuální tarif Dopravce pro vnitrostátní přepravu cestujících a zavazadel, který je platný k jednotlivému okamžiku doby trvání tohoto Dodatku č. 21;

„**Tarif DŮK**“ znamená aktuální tarif DŮK, který je platný k jednotlivému okamžiku doby trvání tohoto Dodatku č. 21;

„**Účetní tržby**“ jsou tržby evidované v účetnictví jako tržby na dosažení, zajištění a udržení příjmů dle zákona o daních z příjmů s promítnutím časového rozlišení. Tyto tržby vstupují do položky tržby z jízdného ve výkazu dle vyhlášky č. 241/2005 Sb., o prokazatelné ztrátě ve veřejné drážní osobní dopravě a o vymezení souběžné veřejné osobní dopravy;

„**Zúčtovací centrum**“ znamená osobu vybranou Objednatelem, která provádí rozúčtování tržeb mezi dopravci DŮK vykonává další s tím související činnosti. Ke dni uzavření tohoto Dodatku č. 21 je Zúčtovacím centrem ČSAD SVT Praha, s.r.o., IČ 45805202, se sídlem Praha 8, Křižíkova 4-6. V případě změny v osobě Zúčtovacího centra Objednatel předem písemně sdělí Dopravci identifikační a kontaktní údaje nového Zúčtovacího centra.

- 1.2 Tržbami se pro účely této části 3. tohoto Dodatku č. 21 rozumějí inkasní tržby bez DPH, tzn. všechny tržby z prodeje Jízdních dokladů Labe – Elbe bez daně z přidané hodnoty inkasované Dopravcem v průběhu příslušného období bez ohledu na to, zda prodané jízdní doklady opravňovaly cestujícího k přepravě pouze v příslušném období, či případně mimo příslušné období.

Článek II. Roční garantované Tržby Dopravce za prodej Jízdních dokladů Labe – Elbe

- 2.1 Jestliže Normalizované skutečné Tržby Dopravce za prodej Jízdních dokladů Labe – Elbe za kterýkoliv kalendářní rok Doby integrace nedosáhnou výše Ročních garantovaných Tržeb Dopravce za prodej Jízdních dokladů Labe – Elbe platné pro daný kalendářní rok, zavazuje se Objednatel, že Dopravci dorovná rozdíl mezi (i) Ročními garantovanými Tržbami Dopravce za prodej Jízdních dokladů Labe – Elbe platnými pro daný kalendářní rok a (ii) Normalizovanými skutečnými Tržbami Dopravce za prodej Jízdních dokladů Labe – Elbe za daný kalendářní rok.

Smluvní strany konstatují, že Dopravce před uzavřením tohoto Dodatku č. 21 doložil, že ve vztahu ke kalendářnímu roku 2018 dosahuje rozdíl mezi (i) Ročními garantovanými Tržbami Dopravce za prodej Jízdních dokladů Labe – Elbe a (ii) Normalizovanými skutečnými Tržbami Dopravce za prodej Jízdních dokladů Labe – Elbe výše ██████████ **Kč bez DPH**, a tedy se jedná o nedoplatek, který je Objednatel povinen uhradit Dopravci. Dopravce se zavazuje předložit Objednateli společně s ročním vyúčtováním prokazatelné ztráty dle Smlouvy za rok 2018 celkový roční přehled s údaji dle čl. 2.4 níže a současně účetní doklad k vyúčtování nároku na úhradu výše uvedeného dorovnání ve výši ██████████ **Kč bez DPH** se splatností 21 dní ode dne vystavení; podrobnosti týkající se účetního dokladu a jeho úhrady stanoví čl. 2.5 níže.

Ve vztahu k dalším kalendářním rokům trvání Doby integrace jsou podrobné podmínky pro provedení výše uvedeného dorovnání stanoveny v následujících ustanoveních tohoto článku II.

- 2.2 Smluvní strany pro vyloučení pochybností výslovně sjednávají, že pokud Doba integrace netrvala po celý kalendářní rok, potom se pro účely sestavení celkového ročního přehledu a výpočtu případného nedoplatku ve smyslu čl. 2.5 níže za Normalizované skutečné Tržby Dopravce za prodej Jízdních dokladů Labe – Elbe za daný kalendářní rok považují pouze ty Normalizované skutečné Tržby Dopravce za

prodej Jízdních dokladů Labe – Elbe, které byly Dopravcem realizovány v období, po které v daném kalendářním roce trvala Doba integrace.

2.3 Objednatel se zavazuje zajistit, že Dopravce nejpozději do 20. dne kalendářního měsíce následujícího po příslušném kalendářním měsíci obdrží ze Zúčtovacího centra informaci o výši Normalizovaných skutečných Tržeb Dopravce za prodej Jízdních dokladů Labe – Elbe za příslušný kalendářní měsíc.

2.4 Společně s ročním vyúčtováním prokazatelné ztráty dle Smlouvy je Dopravce povinen Objednateli předložit celkový roční přehled, který bude obsahovat:

a) údaj o Normalizovaných skutečných Tržbách Dopravce za prodej Jízdních dokladů Labe – Elbe za příslušný kalendářní rok spolu s přehledným výpočtem Ročních garantovaných Tržeb Dopravce za prodej Jízdních dokladů Labe – Elbe platných pro příslušný kalendářní rok (GT_n), včetně uvedení údajů o:

- Normalizovaných skutečných Tržbách Dopravce za prodej Jízdních dokladů Labe – Elbe za příslušný kalendářní rok připadajících na Integrované spoje dle Smlouvy, jejichž výši určí Zúčtovací centrum z Normalizovaných skutečných Tržeb Dopravce za prodej Jízdních dokladů Labe – Elbe za příslušný kalendářní rok na základě níže uvedeného alokačního mechanismu Objednatele:

Normalizované skutečné Tržby Dopravce za prodej Jízdních dokladů Labe – Elbe za příslušný kalendářní rok budou rozděleny na (A) Normalizované skutečné Tržby Dopravce za prodej Jízdních dokladů Labe – Elbe za příslušný kalendářní rok připadající na Integrované spoje dle Smlouvy a na (B) Normalizované skutečné Tržby Dopravce za prodej Jízdních dokladů Labe – Elbe za příslušný kalendářní rok připadající na Integrované spoje dálkové dopravy v poměru odpovídajícím prostému průměru (I) poměru mezi (x) plánovaným výkonem ve vlkm, který má být Dopravcem proveden v příslušném kalendářním roce na Integrovaných spojích dle Smlouvy na území Ústeckého kraje, a (y) plánovaným výkonem ve vlkm, který má být Dopravcem proveden v příslušném kalendářním roce na Integrovaných spojích dálkové dopravy na území Ústeckého kraje, a (II) poměru mezi (x) výkonem v oskm provedeným Dopravcem v bezprostředně předcházejícím kalendářním roce na Integrovaných spojích dle Smlouvy na území Ústeckého kraje a (y) výkonem v oskm provedeným Dopravcem v bezprostředně předcházejícím kalendářním roce na Integrovaných spojích dálkové dopravy na území Ústeckého kraje. Hodnoty přepravního výkonu v oskm budou stanoveny z denního průměru přepravních výkonů v oskm, který vychází z pravidelných frekvenčních průzkumů Dopravce realizovaných na Integrovaných spojích v jarní a podzimní kampani (zpravidla v měsících březen a říjen).

- Normalizovaných skutečných Tržbách Dopravce za prodej Jízdních dokladů Labe – Elbe za příslušný kalendářní rok připadajících na Integrované spoje dálkové dopravy, jejichž výši určí Zúčtovací centrum z Normalizovaných skutečných Tržeb Dopravce za prodej Jízdních dokladů Labe – Elbe za příslušný kalendářní rok na základě alokačního mechanismu Objednatele uvedeného v bezprostředně předcházející odrážce;
- Tržbách Dopravce za prodej Jízdních dokladů Labe – Elbe za kalendářní rok 2017 (T_{D2017});

- dopravním výkonu ve vlkm realizovaném Dopravcem na Integrovaných spojích za kalendářní rok 2017 (V_{D2017});
 - dopravním výkonu ve vlkm realizovaném Dopravcem na Integrovaných spojích v příslušném kalendářním roce po dobu, po kterou v příslušném kalendářním roce trvala Doba integrace (V_{Dn}); a
 - koeficientu růstu Tarifu Dopravce platného pro příslušný kalendářní rok (K_n).
- b) vyčíslení částky, o kterou Roční garantované Tržby Dopravce za prodej Jízdních dokladů Labe – Elbe platné pro příslušný kalendářní rok převyšují Normalizované skutečné Tržby Dopravce za prodej Jízdních dokladů Labe – Elbe za příslušný kalendářní rok (pokud Roční garantované Tržby Dopravce za prodej Jízdních dokladů Labe – Elbe platné pro příslušný kalendářní rok nepřevyšují Normalizované skutečné Tržby Dopravce za prodej Jízdních dokladů Labe – Elbe za příslušný kalendářní rok, bude uvedena hodnota 0,- Kč);
- c) jestliže v příslušném kalendářním roce vzniklo Dopravci právo na dorovnání ročních Normalizovaných skutečných Tržeb Dopravce za prodej Jízdních dokladů Labe – Elbe do výše Ročních garantovaných Tržeb Dopravce za prodej Jízdních dokladů Labe – Elbe dle tohoto Dodatku č. 21, údaj o výši tohoto dorovnání připadající na Integrované spoje dle Smlouvy, kterou Dopravce určí z celkového dorovnání ročních Normalizovaných skutečných Tržeb Dopravce za prodej Jízdních dokladů Labe – Elbe do výše Ročních garantovaných Tržeb Dopravce za prodej Jízdních dokladů Labe – Elbe dle tohoto Dodatku č. 21 za příslušný kalendářní rok;
- d) doklady prokazující správnost všech údajů, které Dopravce vykázal Objednateli dle písm. a) až c) shora jsou obsahem **Příloh 2, 3, 4 a 5** tohoto Dodatku č. 21.

2.5 Jestliže bude částka dle čl. 2.4 písm. b) shora vyšší než 0,- Kč, jedná se o nedoplatek, který je Objednatel povinen uhradit Dopravci. Dopravce je v takovém případě povinen předložit Objednateli účetní doklad k vyúčtování nároku na úhradu tohoto nedoplatku se splatností 21 dní ode dne vystavení.

Účetní doklad musí být v souladu s právními předpisy a musí obsahovat odkaz na tento Dodatek č. 21. Na účetním dokladu musí být uveden údaj o splatnosti. Jestliže účetní doklad neobsahuje dohodnuté náležitosti nebo náležitosti podle platných právních předpisů, nebo budou-li tyto údaje uvedeny chybně, je Objednatel oprávněn účetní doklad ve lhůtě 14 dnů ode dne jejího obdržení bez zaplacení Dopravci vrátit spolu s uvedením důvodu vrácení. Dopravce je povinen podle povahy nesprávnosti účetní doklad opravit nebo nově vyhotovit, a to vždy s novou lhůtou splatnosti, a odeslat jej Objednateli nejpozději do 30 dnů od data doručení vráceného účetního dokladu Dopravci. Nová lhůta splatnosti v délce 21 dnů začne běžet zcela od počátku ode dne vystavení řádně opraveného nebo nově vyhotoveného účetního dokladu Objednateli.

Objednatel se nemůže dostat do prodlení s placením účetního dokladu, který nemá všechny náležitosti nebo je chybný nebo je vyhotoven Dopravcem v rozporu s tímto Dodatkem č. 21 nebo právními předpisy. Objednatel je oprávněn účetní doklad uhradit ve lhůtě 21 dnů ode dne doručení příslušného účetního dokladu, a v této lhůtě se tedy Objednatel nemůže dostat do prodlení s úhradou příslušného účetního dokladu.

- 2.6 Dopravce prohlašuje a vůči Objednateli se zavazuje, že kompenzace, kterou bude Objednatel hradit Dopravci na základě Smlouvy ve spojení s tímto Dodatkem č. 21, nebude nadměrná ve smyslu (a) nařízení Evropského parlamentu a Rady (ES) č. 1370/2007 ze dne 23. října 2007 o veřejných službách v přepravě cestujících po železnici a silnici a o zrušení nařízení Rady (EHS) č. 1191/69 a č. 1107/70, v platném znění a (b) zákona č. 194/2010 Sb., o veřejných službách v přepravě cestujících a o změně dalších zákonů, v platném znění.

Článek III. Další práva a povinnosti Smluvních stran

- 3.1 Smluvní strany sjednávají, že Objednatel je oprávněn kontrolovat dodržování povinností Dopravce vyplývajících z tohoto Dodatku č. 21 za podmínek stanovených Smlouvou, zejména jejím článkem X (*Kontrolní činnost*). V rámci kontroly dodržování povinností Dopravce vyplývajících z tohoto Dodatku č. 21 je Objednatel (popř. jím pověřená třetí osoba) zejména, nikoliv však výlučně, oprávněn nahlížet do veškerých výkazů, statistik, databází, evidencí a jiných dokumentů Dopravce existujících v listinné nebo elektronické podobě, které obsahují informace relevantní pro výpočet jakýchkoliv částek, na jejichž úhradu může Dopravci v souladu s tímto Dodatkem č. 21 vzniknout právo.

Článek IV. Vztah úhrad dle části 3. Dodatku č. 21 k úhradám dle Smlouvy a Dodatku č. 14

- 4.1 Smluvní strany pro vyloučení pochybností uvádějí, že garance tržeb Dopravce sjednaná v Dodatku č. 14 se nevztahuje na Tržby Dopravce za prodej Jízdních dokladů Labe – Elbe, a že tedy Normalizované skutečné Tržby Dopravce za prodej Jízdních dokladů Labe – Elbe nejsou zahrnuty do Skutečných Tržeb Dopravce (resp. Normalizovaných skutečných Tržeb Dopravce z DÚK) ve smyslu Dodatku č. 14.
- 4.2 Smluvní strany dále pro vyloučení pochybností uvádějí, že pro účely Smlouvy (včetně zejména výpočtu prokazatelné ztráty) nebudou po Dobu integrace do tržeb Dopravce za příslušný kalendářní rok zahrnuty tržby vybrané Dopravcem od cestujících za prodej jízdních dokladů Labe-Elbe (protože se jedná o tržby za prodej jízdních dokladů DÚK, které podléhají přerozdělení Zúčtovacím centrem dle předem stanoveného algoritmu), ale po Dobu integrace budou do tržeb Dopravce za příslušný kalendářní rok zahrnuty:
- (i) Normalizované skutečné Tržby Dopravce za prodej Jízdních dokladů Labe – Elbe připadající na Integrované spoje dle Smlouvy za příslušný kalendářní rok, jejichž výši určí Dopravce na základě alokačního mechanismu Objednatele uvedeného v části 3, čl. 2.4 písm. a) tohoto Dodatku č. 21 z Normalizovaných skutečných Tržeb Dopravce za prodej Jízdních dokladů Labe – Elbe, a
 - (ii) dorovnání Normalizovaných skutečných Tržeb Dopravce za prodej Jízdních dokladů Labe – Elbe dle tohoto Dodatku č. 21 připadající na Integrované spoje dle Smlouvy za příslušný kalendářní rok, jehož výši Dopravce určí z celkového dorovnání Normalizovaných skutečných Tržeb Dopravce za prodej Jízdních dokladů Labe – Elbe dle tohoto Dodatku č. 21 za příslušný kalendářní rok na základě alokačního mechanismu Dopravce uvedeného v **Příloze 6** tohoto Dodatku č. 21.
- 4.3 Smluvní strany tímto sjednávají, že Normalizované skutečné Tržby Dopravce za prodej Jízdních dokladů Labe – Elbe je Dopravce oprávněn rozdělit mezi Integrované spoje dle Smlouvy a Integrované spoje dálkové dopravy pro účely vyhotovení čtvrtletního výkazu

nákladů a výnosů z přepravní činnosti ve veřejné drážní osobní dopravě podle následujícího alokačního mechanismu:

Normalizované skutečné Tržby Dopravce za prodej Jízdních dokladů Labe – Elbe za příslušný kalendářní měsíc a rok budou rozděleny na (A) Normalizované skutečné Tržby Dopravce za prodej Jízdních dokladů Labe – Elbe za příslušný kalendářní měsíc a rok připadající na Integrované spoje dle Smlouvy a na (B) Normalizované skutečné Tržby Dopravce za prodej Jízdních dokladů Labe – Elbe za příslušný kalendářní měsíc a rok připadající na Integrované spoje dálkové dopravy v poměru odpovídajícím prostému průměru (I) poměru mezi (x) plánovaným výkonem ve vlkm, který má být Dopravcem proveden v příslušném kalendářním roce na Integrovaných spojích dle Smlouvy na území Ústeckého kraje, a (y) plánovaným výkonem ve vlkm, který má být Dopravcem proveden v příslušném kalendářním roce na Integrovaných spojích dálkové dopravy na území Ústeckého kraje, a (II) poměru mezi (x) výkonem v oskm provedeným Dopravcem v bezprostředně předcházejícím kalendářním roce na Integrovaných spojích dle Smlouvy na území Ústeckého kraje a (y) výkonem v oskm provedeným Dopravcem v bezprostředně předcházejícím kalendářním roce na Integrovaných spojích dálkové dopravy na území Ústeckého kraje. Hodnoty přepravního výkonu v oskm budou stanoveny z denního průměru přepravních výkonů v oskm, který vychází z pravidelných frekvenčních průzkumů Dopravce realizovaných na Integrovaných spojích v jarní a podzimní kampani (zpravidla v měsících březen a říjen).

Článek V. Doba trvání této části 3. Dodatku č. 21 a její předčasný zánik

- 5.1 Platnost této části 3. tohoto Dodatku č. 21 se sjednává na dobu určitou do posledního dne platnosti jízdního řádu 2018/2019 včetně.
- 5.2 Platnost této části 3. tohoto Dodatku č. 21 může být předčasně ukončena dohodou Smluvních stran.
- 5.3 Jestliže kdykoliv v průběhu doby platnosti této části 3. tohoto Dodatku č. 21 dojde k ukončení integrace vlaků Českých drah do DÚK, potom tato část 3. tohoto Dodatku č. 21 automaticky zanikne ke dni ukončení integrace vlaků Českých drah do DÚK. Smluvní strany v takovém případě budou jednat o možnostech a podmínkách pokračování integrace vlaků Českých drah do DÚK.
- 5.4 Jestliže kdykoliv v průběhu doby platnosti této části 3. tohoto Dodatku č. 21 dojde k zániku trojstranné dohody o podmínkách integrace vybraných spojů dálkové dopravy, které Dopravce provozuje na území Ústeckého kraje na objednávku Ministerstva dopravy, do integrovaného dopravního systému Ústeckého kraje (dále jen „Trojstranná dohoda“), potom tato část 3. tohoto Dodatku č. 21 automaticky zanikne ke dni zániku Trojstranné dohody. Smluvní strany v takovém případě budou jednat o možnostech a podmínkách pokračování integrace vlaků Českých drah do DÚK.
- 5.5 Smluvní strany pro vyloučení pochybností sjednávají, že ukončení platnosti této části 3. tohoto Dodatku této části 3. tohoto nemá vliv na trvání Smlouvy ani jejích jiných dodatků.

ČÁST 4. SPOLEČNÁ A ZÁVĚREČNÁ USTANOVENÍ

Článek I. Přílohy Dodatku č. 21

- 1.1 Příloha 1 Dodatku č. 14 se nahrazuje novou Přílohou 1 Dodatku č. 21.
- 1.2 Vkládá se nová Příloha 2 Dodatku č. 21 „Stanovení koeficientu růstu Tarifu Dopravce Kn v pásmu 1 až 120 km“ – ve vztahu k části 3. Dodatku č. 21.
- 1.3 Vkládá se nová Příloha 3 Dodatku č. 21 „Tržby Dopravce za prodej Jízdních dokladů Labe – Elbe za kalendářní rok 2017“.
- 1.4 Vkládá se nová příloha 4 Dodatku č. 21 „Dopravní výkon Dopravce na Integrovaných spojích za kalendářní rok 2017“.
- 1.5 Vkládá se nová Příloha 5 Dodatku č. 21 „Sestava průměrného denního přepravního (oskm) a dopravního (vlkm) výkonu z jarní a podzimní sčítací kampaně“ -ve vztahu k části 3. Dodatku č. 21.
- 1.6 Vkládá se nová Příloha 6 Dodatku č. 21 „Mechanismus alokace tržeb Dopravce mezi Integrované spoje dálkové dopravy a Integrované spoje dle Smlouvy“.
- 1.7 Příloha 1 Smlouvy se nahrazuje novou Přílohou 1 ve znění Přílohy 7 Dodatku č. 21.
- 1.8 Příloha 3 Smlouvy se nahrazuje novou Přílohou 3 ve znění Přílohy 8 Dodatku č. 21.
- 1.9 Příloha 4 Smlouvy se nahrazuje novou Přílohou 4 ve znění Přílohy 9 Dodatku č. 21.
- 1.10 Příloha 6 Dodatku č. 19 se nahrazuje novou Přílohou 6 ve znění Přílohy 10 Dodatku č. 21.
- 1.11 Příloha 6 Dodatku č. 14 se nahrazuje novou Přílohou 6 ve znění Přílohy 11 Dodatku č. 21.
- 1.12 Příloha 7 Dodatku č. 18 se nahrazuje novou Přílohou 7 ve znění Přílohy 12 Dodatku č. 21.

Článek II. Společná a závěrečná ustanovení

- 2.1 Dodatek č. 21 nabývá platnosti dnem jeho podpisu obou Smluvních stran.
- 2.2 Ustanovení Smlouvy, která nejsou dotčena Dodatkem č. 21, zůstávají nadále v platnosti.
- 2.3 Dodatek č. 21 je sepsán v šesti stejnopisech s platností originálu. Každá ze Smluvních stran obdrží po třech vyhotoveních.
- 2.4 Pro odstranění pochybností Smluvní strany prohlašují, že se změnami, dohodnutými Dodatkem č. 21, řídí již od 1. dubna 2018 v ustanoveních výkaznictví v souvislosti s převedením tarifní nabídky "Labe-Elbe" od Dopravce plně pod tarif DÚK, od 1. září 2018 v souvislosti se zavedením státních slev a od 9. prosince 2018 v souvislosti s prvním datem platnosti nového JŘ 2018/2019, a že Dopravce je oprávněn uplatnit nárok na úhradu prokazatelné ztráty ve výši odpovídající ustanovením Dodatku č. 21 a jeho příloh za období počínaje dnem 9. prosince 2018.
- 2.5 Objednatel potvrzuje, že o uzavření Dodatku č. 21 bylo rozhodnuto Radou Ústeckého kraje usnesením č. [bude doplněno] ze dne [bude doplněno] 2019.

2.6 Objednatel a Dopravce shodně prohlašují, že si Dodatek č. 21 ke Smlouvě před jeho podpisem řádně přečetli, že mu rozumí a že byl uzavřen po vzájemném projednání podle jejich pravé a svobodné vůle. Na důkaz toho Smluvní strany připojují své podpisy:

V Ústí n. Labem dne: V Praze dne:

za Objednatele: za Dopravce:

.....
Ústecký kraj
Oldřich Bubeníček
hejtman
Ústeckého kraje

.....
České dráhy, a.s.
Ing. Miroslav Kupec
předseda představenstva

.....
České dráhy, a.s.
Ing. Radek Dvořák
člen představenstva

Přílohy

- Příloha 1 Seznam linek Integrovaných spojů dálkové dopravy
- Příloha 2 Stanovení koeficientu růstu Tarifu Dopravce K_n v pásmu 1 až 120 km (ve vztahu k části 3. Dodatku č. 21)
- Příloha 3 Tržby Dopravce za prodej Jízdních dokladů Labe – Elbe za kalendářní rok 2017
- Příloha 4 Dopravní výkon Dopravce na Integrovaných spojích za kalendářní rok 2017
- Příloha 5 Sestava průměrného denního přepravního (oskm) a dopravního (vlkm) výkonu z jarní a podzimní sčítací kampaně (ve vztahu k části 3. Dodatku č. 21)
- Příloha 6 Mechanismus alokace tržeb Dopravce mezi Integrované spoje dálkové dopravy a Integrované spoje dle Smlouvy
- Příloha 7 Věcné vymezení spojů veřejné drážní osobní dopravy včetně údajů o objednaném dopravním výkonu
- Příloha 8 Výpočet předpokládané výše prokazatelné ztráty a předběžný odborný odhad maximální celkové výše prokazatelné ztráty (Výkaz nákladů a výnosů z přepravní činnosti ve veřejné drážní osobní dopravě)
- Příloha 9 Kalkulace předpokládané výše nepředvídatelných nákladů a prokazatelné ztráty v roce 2018
- Příloha 10 Plánovaný dopravní výkon v roce 2019
- Příloha 11 Stanovení koeficientu růstu Tarifu Dopravce K_n v pásmu 1 až 120 km (ve vztahu k Dodatku č. 14)
- Příloha 12 Sestava průměrného denního přepravního (oskm) a dopravního (vlkm) výkonu z jarní a podzimní sčítací kampaně v roce 2018


Seznam linek Integrovaných spojů dálkové dopravy

- R5 Praha – Ústí nad Labem – Chomutov – Cheb (pouze úsek Ústí n.L. hl.n. – Klášterec n.O.)
- R20 Praha – Ústí nad Labem – Děčín (pouze úsek Hněvice – Děčín hl.n.)
- R15 Liberec – Česká Lípa – Děčín – Ústí nad Labem (pouze úsek Benešov n.Pl. – Ústí n.L. hl.n.)
- R22 Kolín – Česká Lípa – Rumburk (pouze úsek Jedlová – Rumburk)
- R23 Kolín – Ústí nad Labem západ (pouze úsek Štětí – Ústí n.L. západ)


Na uvedených linkách se jedná pouze o vlaky kategorie rychlík „R“.

Stanovení koeficientu růstu Tarifu Dopravce K_n v pásmu 1 až 120 km


2. třída obyč. 2017	2. třída obyč. 2018	2. třída obyč. 2019	index 18/17	index 19/17
---------------------------	---------------------------	---------------------------	------------------------	------------------------



2. třída obyč. 2017	2. třída obyč. 2018	2. třída obyč. 2019	index 18/17	index 19/17
---------------------------	---------------------------	---------------------------	------------------------	------------------------



2. třída obyč. 2017	2. třída obyč. 2018	2. třída obyč. 2019	index 18/17	index 19/17
---------------------------	---------------------------	---------------------------	----------------	----------------



prů

Stanovení Tržeb Dopravce za doklady Labe-Elbe před integrací pro kalendářní rok 2017														
(kalkulace bez DPH)	leden 2017	únor 2017	březen 2017	duben 2017	květen 2017	červen 2017	červenec 2017	srpen 2017	září 2017	říjen 2017	listopad 2017	prosinec 2017	rok 2017 bez DPH	poznámky

Realizovaný dopravní výkon v roce 2017

	vlkm za rok 2017
Integrované spoje dálkové dopravy	
Integrované spoje dle Smlouvy	
Integrované spoje	

Integrované spoje dálkové dopravy
 Skutečný objem vlkm za rok : '2017'

	Km provozní SUM
OJŘ - číslo	
072	
080	
081	
086	
090	
130	
140	
Součet	

"Datum výkonu: Rok" = : "Datum výkonu: Rok parametr 1", "Donator - název" IN ('Česká republika, Ministerstvo dopravy'), "Nuts3 - název" IN ('Ústecký kraj'),

NOT (Linky MD kód = 'R05' AND "OJŘ - číslo" = '090'), Vlaky osobní přepravy = 'Ano', "Druh vlaku - komerční" NOT IN ('CDBUS','EC','EN','Ex','IC','RJ','RLJ','SC')

Sestava průměrného denního přepravního (oskm) a dopravního (vlkm) výkonu z jarní a podzimní sčítací kampaně

Rok: 2018

Denní průměry za kampaně Říjen 2018, Březen 2018 - kraje dle dnů pro Ústecký kraj, druhy vlaků Os,Sp

Průměr/den	Osobokm	Vlakokm	Prům. obs.
Ústecký kraj			

Denní průměry za kampaně Říjen 2018, Březen 2018 - kraje dle dnů pro Ústecký kraj, druh vlaku R bez spojů linky R16

Průměr/den	Osobokm	Vlakokm	Prům. obs.
Ústecký kraj			

Rok: 2017


Denní průměry za kampaně Říjen 2017, Březen 2017 - kraje dle dnů pro Ústecký kraj, druhy vlaků Os,Sp

Průměr/den	Osobokm	Vlakokm	Prům. obs.
Ústecký kraj			

Denní průměry za kampaně Říjen 2017, Březen 2017 - kraje dle dnů pro Ústecký kraj, druh vlaku R bez spojů linky R16

Průměr/den	Osobokm	Vlakokm	Prům. obs.
Ústecký kraj			

**Mechanismus alokace tržeb Dopravce mezi Integrované spoje dálkové dopravy
a Integrované spoje dle Smlouvy**



Číslo vlaku	Východí zastávka vlaku	Cílová zastávka vlaku	Začátek smluvního úseku	Konec smluvního úseku	Období 01. 01. 2018 - 04. 02. 2018		Období 05. 02. 2018 - 31. 03. 2018		Období 01. 04. 2018 - 08. 04. 2018		Období 09. 04. 2018 - 09. 06. 2018		Období 10. 06. 2018 - 30. 06. 2018		Období 01. 07. 2018 - 02. 09. 2018		Období 03. 09. 2018 - 30. 09. 2018		Období 01. 10. 2018 - 08. 12. 2018		Období 01. 01. 2018 - 08. 12. 2018			
					Výkon *)	Četnost	Výkon *)	Četnost	Výkon *)	Četnost	Výkon *)	Četnost	Výkon *)	Četnost	Výkon *)	Četnost	Výkon *)	Četnost	Výkon *)	Četnost	Výkon *)	Četnost	Výkon *)	Četnost
6502	Zátec západ	Most	Zátec západ	Most	1 183,0	35	1 859,0	55	270,4	8	2 095,6	62	709,8	21	2 163,2	64	946,4	28	2 332,2	69	11 559,6	342		
6503	Most	Zátec západ	Most	Zátec západ	1 183,0	35	1 859,0	55	270,4	8	2 095,6	62	709,8	21	2 163,2	64	946,4	28	2 332,2	69	11 559,6	342		
6504	Zátec západ	Most	Zátec západ	Most	811,2	24	1 318,2	39	135,2	4	1 453,4	43	507,0	15	1 453,4	43	642,2	19	1 690,0	50	8 010,6	237		
6505	Most	Zátec západ	Most	Zátec západ	811,2	24	1 318,2	39	135,2	4	1 453,4	43	507,0	15	1 453,4	43	642,2	19	1 690,0	50	8 010,6	237		
6506	Zátec západ	Most	Zátec západ	Most	1 183,0	35	1 859,0	55	270,4	8	2 095,6	62	709,8	21	2 163,2	64	946,4	28	2 332,2	69	11 559,6	342		
6507	Most	Zátec západ	Most	Zátec západ	1 183,0	35	1 859,0	55	270,4	8	2 095,6	62	709,8	21	2 163,2	64	946,4	28	2 332,2	69	11 559,6	342		
6508	Zátec západ	Most	Zátec západ	Most	1 183,0	35	1 859,0	55	270,4	8	2 095,6	62	709,8	21	2 163,2	64	946,4	28	2 332,2	69	11 559,6	342		
6509	Most	Zátec západ	Most	Zátec západ	1 183,0	35	1 859,0	55	270,4	8	2 095,6	62	709,8	21	2 163,2	64	946,4	28	2 332,2	69	11 559,6	342		
6510	Zátec západ	Most	Zátec západ	Most	1 183,0	35	1 859,0	55	270,4	8	2 095,6	62	709,8	21	2 163,2	64	946,4	28	2 332,2	69	11 559,6	342		
6511	Most	Zátec západ	Most	Zátec západ	1 183,0	35	1 859,0	55	270,4	8	2 095,6	62	709,8	21	2 163,2	64	946,4	28	2 332,2	69	11 559,6	342		
6512	Zátec západ	Most	Zátec západ	Most	1 183,0	35	1 859,0	55	270,4	8	2 095,6	62	709,8	21	2 163,2	64	946,4	28	2 332,2	69	11 559,6	342		
6513	Most	Zátec západ	Most	Zátec západ	1 183,0	35	1 859,0	55	270,4	8	2 095,6	62	709,8	21	2 163,2	64	946,4	28	2 332,2	69	11 559,6	342		
6514	Zátec západ	Louny	Zátec západ	Most	811,2	24	1 318,2	39	135,2	4	1 453,4	43	507,0	15	1 453,4	43	642,2	19	1 690,0	50	8 010,6	237		
6516	Zátec západ	Most	Zátec západ	Most	1 183,0	35	1 859,0	55	270,4	8	2 095,6	62	709,8	21	2 163,2	64	946,4	28	2 332,2	69	11 559,6	342		
6517	Most	Zátec západ	Most	Zátec západ	1 183,0	35	1 859,0	55	270,4	8	2 095,6	62	709,8	21	2 163,2	64	946,4	28	2 332,2	69	11 559,6	342		
6518	Zátec západ	Osek město	Zátec západ	Osek město	1 274,4	24	2 070,9	39	212,4	4	2 283,3	43	796,5	15	2 283,3	43	1 008,9	19	2 655,0	50	12 584,7	237		
6519	Most	Zátec západ	Most	Zátec západ	811,2	24	1 318,2	39	135,2	4	1 453,4	43	507,0	15	1 453,4	43	642,2	19	1 690,0	50	8 010,6	237		
6520	Zátec západ	Most n.n. odjezd	Zátec západ	Most	1 183,0	35	1 859,0	55	270,4	8	2 095,6	62	709,8	21	2 163,2	64	946,4	28	2 332,2	69	11 559,6	342		
6521	Most	Zátec západ	Most	Zátec západ	1 183,0	35	1 859,0	55	270,4	8	2 095,6	62	709,8	21	2 163,2	64	946,4	28	2 332,2	69	11 559,6	342		
6522	Zátec západ	Most	Zátec západ	Most	1 183,0	35	1 859,0	55	270,4	8	2 095,6	62	709,8	21	2 163,2	64	946,4	28	2 332,2	69	11 559,6	342		
6523	Most n.n. odjezd	Most	Zátec západ	Most	1 183,0	35	1 859,0	55	270,4	8	2 095,6	62	709,8	21	2 163,2	64	946,4	28	2 332,2	69	11 559,6	342		
6524	Zátec západ	Most	Zátec západ	Most	1 183,0	35	1 859,0	55	270,4	8	2 095,6	62	709,8	21	2 163,2	64	946,4	28	2 332,2	69	11 559,6	342		
6525	Most	Zátec západ	Most	Zátec západ	1 183,0	35	1 859,0	55	270,4	8	2 095,6	62	709,8	21	2 163,2	64	946,4	28	2 332,2	69	11 559,6	342		
6540	Litoměřice horní n.	Postoloprty	Litoměřice horní n.	Postoloprty	1 281,6	24	2 082,6	39	213,6	4	2 296,2	43	801,0	15	2 296,2	43	1 014,6	19	2 670,0	50	12 655,8	237		
6541	Postoloprty	Litoměřice horní n.	Postoloprty	Litoměřice horní n.	1 281,6	24	2 082,6	39	213,6	4	2 296,2	43	801,0	15	2 296,2	43	1 014,6	19	2 670,0	50	12 655,8	237		
6542	Litoměřice horní n.	Postoloprty	Litoměřice horní n.	Postoloprty	1 281,6	24	2 082,6	39	213,6	4	2 296,2	43	801,0	15	2 296,2	43	1 014,6	19	2 670,0	50	12 655,8	237		
6543	Postoloprty	Litoměřice horní n.	Lovosice	Litoměřice horní n.	184,8	24	300,3	39	30,8	4	331,1	43	115,5	15	331,1	43	0,0	0	0,0	0	0,0	1 293,6	168	
6543	Postoloprty	Litoměřice horní n.	Postoloprty	Lovosice	1 051,1	23	1 782,3	39	182,8	4	1 965,1	43	685,5	15	0,0	0	0,0	0	0,0	0	0,0	5 666,8	124	
6543	Postoloprty	Litoměřice horní n.	Postoloprty	Litoměřice horní n.	0,0	0	0,0	0	0,0	0	0,0	0	0,0	0	0,0	0	1 014,6	19	2 670,0	50	3 684,6	69		
6544	Litoměřice horní n.	Postoloprty	Litoměřice horní n.	Postoloprty	1 281,6	24	2 082,6	39	213,6	4	2 296,2	43	801,0	15	2 296,2	43	1 014,6	19	2 670,0	50	12 655,8	237		
6545	Postoloprty	Litoměřice horní n.	Postoloprty	Litoměřice horní n.	1 281,6	24	2 082,6	39	213,6	4	2 296,2	43	801,0	15	2 296,2	43	1 014,6	19	2 670,0	50	12 655,8	237		
6547	Postoloprty	Litoměřice horní n.	Postoloprty	Litoměřice horní n.	1 281,6	24	2 082,6	39	213,6	4	2 296,2	43	801,0	15	2 296,2	43	1 014,6	19	2 670,0	50	12 655,8	237		
6549	Postoloprty	Litoměřice horní n.	Louny	Litoměřice horní n.	0,0	0	0,0	0	0,0	0	0,0	0	0,0	0	0,0	0	0,0	0	0,0	0	0,0	0,0	0	
6549	Postoloprty	Litoměřice horní n.	Postoloprty	Louny	0,0	0	0,0	0	0,0	0	0,0	0	0,0	0	0,0	0	0,0	0	0,0	0	0,0	0,0	0	
6549	Postoloprty	Litoměřice horní n.	Postoloprty	Litoměřice horní n.	1 869,0	35	2 937,0	55	427,2	8	3 310,8	62	1 121,4	21	3 417,6	64	1 495,2	28	3 684,6	69	18 262,8	342		
6551	Louny	Litoměřice horní n.	Louny	Litoměřice horní n.	1 008,0	24	1 638,0	39	168,0	4	1 806,0	43	630,0	15	1 806,0	43	798,0	19	2 100,0	50	9 954,0	237		
6560	Lovosice	Postoloprty	Lovosice	Postoloprty	502,7	11	731,2	16	182,8	4	868,3	19	274,2	6	959,7	21	411,3	9	868,3	19	4 798,5	105		
6562	Lovosice	Postoloprty	Lovosice	Postoloprty	0,0	0	0,0	0	0,0	0	0,0	0	0,0	0	0,0	0	868,3	19	2 285,0	50	3 153,3	69		
6562	Lovosice	Postoloprty	Louny	Postoloprty	788,9	23	1 337,7	39	137,2	4	1 474,9	43	514,5	15	0,0	0	0,0	0	0,0	0	0,0	4 253,2	124	
6562	Lovosice	Postoloprty	Louny	Postoloprty	273,6	24	444,6	39	45,6	4	490,2	43	171,0	15	490,2	43	0,0	0	0,0	0	0,0	1 915,2	168	
6571	Libochovice město z	Litoměřice horní n.	Libochovice město z	Litoměřice horní n.	556,8	24	904,8	39	92,8	4	997,6	43	348,0	15	997,6	43	440,8	19	1 160,0	50	5 498,4	237		
6572	Litoměřice horní n.	Louny	Lovosice	Libochovice město z	372,0	24	604,5	39	62,0	4	666,5	43	232,5	15	666,5	43	294,5	19	775,0	50	3 673,5	237		
6572	Litoměřice horní n.	Louny	Libochovice město z	Louny	94,0	5	150,4	8	18,8	1	209,8	11	36,4	3	169,2	9	75,2	4	188,0	10	959,8	31		
6572	Litoměřice horní n.	Louny	Lovosice	Litoměřice horní n.	269,5	35	423,5	55	61,6	8	477,4	62	167,2	21	492,8	64	215,6	28	524,0	69	2 633,4	542		
6580	Libochovice	Postoloprty	Louny	Postoloprty	399,0	35	627,0	55	91,2	6	706,8	62	239,4	21	729,6	64	319,2	28	786,6	69	3 898,8	342		
6580	Libochovice	Postoloprty	Louny	Postoloprty	487,2	24	791,7	39	81,2	4	872,9	43	304,5	15	872,9	43	385,7	19	1 015,0	50	4 811,1	237		
6602	Liberec	Děčín hl.n.	hr.VUSC 0420/0510 04	Děčín hl.n.	609,0	35	957,0	55	139,2	8	1 078,8	62	365,4	21	1 113,6	64	487,2	28	1 200,6	69	5 950,8	342		
6604	Liberec	Děčín hl.n.	hr.VUSC 0420/0510 04	Děčín hl.n.	609,0	35	957,0	55	139,2	8	1 078,8	62	365,4	21	1 113,6	64	487,2	28	1 200,6	69	5 950,8	342		
6605	Děčín hl.n.	Liberec	Děčín hl.n.	hr.VUSC 0420/0510 04	609,0	35	957,0	55	139,2	8	1 078,8	62	365,4	21	1 113,6	64	487,2	28	1 200,6	69	5 950,8	342		
6606	Liberec	Děčín hl.n.	hr.VUSC 0420/0510 04	Děčín hl.n.	609,0	35	957,0	55	139,2	8	1 078,8	62	365,4	21	1 113,6	64	487,2	28	1 200,6	69	5 950,8	342		
6607	Děčín hl.n.	Liberec	Děčín hl.n.	hr.VUSC 0420/0510 04	609,0	35	957,0	55	139,2	8	1 078,8	62	365,4	21	1 113,6	64	487,2	28	1 200,6	69	5 950,8	342		
6608	Liberec	Děčín hl.n.	hr.VUSC 0420/0510 04	Děčín hl.n.	609,0	35	957,0	55	139,2	8	1 078,8	62	365,4	21	1 113,6	64	487,2	28	1 200,6	69	5 950,8	342		
6609	Děčín hl.n.	Liberec	Děčín hl.n.	hr.VUSC 0420/0510 04	609,0	35	957,0	55	139,2	8	1 078,8	62	365,4	21	1 113,6	64	487,2	28	1 200,6	69	5 950,8	342		
6610	Liberec	Děčín hl.n.	hr.VUSC 0420/0510 04	Děčín hl.n.	609,0	35	957,0	55	139,2	8	1 078,8	62	365,4	21	1 113,6	64	487,2	28	1 200,6	69	5 950,8	342		
6611	Děčín hl.n.	Liberec	Děčín hl.n.	hr.VUSC 0420/0510 04	609,0	35																		

Číslo vlaku	Východí zastávka vlaku	Cílová zastávka vlaku	Začátek smluvního úseku	Konec smluvního úseku	Období 01. 01. 2018 - 04. 02. 2018		Období 05. 02. 2018 - 31. 03. 2018		Období 01. 04. 2018 - 08. 04. 2018		Období 09. 04. 2018 - 09. 06. 2018		Období 10. 06. 2018 - 30. 06. 2018		Období 01. 07. 2018 - 02. 09. 2018		Období 03. 09. 2018 - 30. 09. 2018		Období 01. 10. 2018 - 08. 12. 2018		Období 01. 01. 2018 - 08. 12. 2018			
					Výkon *)	Četnost	Výkon *)	Četnost	Výkon *)	Četnost	Výkon *)	Četnost	Výkon *)	Četnost	Výkon *)	Četnost	Výkon *)	Četnost	Výkon *)	Četnost	Výkon *)	Četnost	Výkon *)	Četnost
6670	Děčín hl.n.	Česká Kamenice	Děčín hl.n.	Česká Kamenice	561,6	24	912,6	39	93,6	4	1 006,2	43	351,0	15	1 006,2	43	444,6	19	1 170,0	50	5 545,8	237		
6671	Česká Kamenice	Děčín hl.n.	Česká Kamenice	Děčín hl.n.	561,6	24	912,6	39	93,6	4	1 006,2	43	351,0	15	1 006,2	43	444,6	19	1 170,0	50	5 545,8	237		
6672	Děčín hl.n.	Česká Kamenice	Děčín hl.n.	Česká Kamenice	561,6	24	912,6	39	93,6	4	1 006,2	43	351,0	15	1 006,2	43	444,6	19	1 170,0	50	5 545,8	237		
6673	Česká Kamenice	Děčín hl.n.	Česká Kamenice	Děčín hl.n.	561,6	24	912,6	39	93,6	4	1 006,2	43	351,0	15	1 006,2	43	444,6	19	1 170,0	50	5 545,8	237		
6674	Děčín hl.n.	Jedlová	Děčín hl.n.	Jedlová	931,2	24	1 513,2	39	155,2	4	1 668,4	43	582,0	15	1 668,4	43	737,2	19	1 940,0	50	9 195,6	237		
6675	Jedlová	Děčín hl.n.	Jedlová	Děčín hl.n.	931,2	24	1 513,2	39	155,2	4	1 668,4	43	582,0	15	1 668,4	43	737,2	19	1 940,0	50	9 195,6	237		
6681	Dolní Poustevna	Rumburk	Dolní Poustevna	Rumburk	631,2	24	1 025,7	39	105,2	4	1 130,9	43	394,5	15	1 130,9	43	157,8	6	394,5	15	4 970,7	189		
6682	Rumburk	Dolní Poustevna	Rumburk	Dolní Poustevna	631,2	24	1 025,7	39	105,2	4	1 130,9	43	394,5	15	0,0	0	499,7	19	1 315,0	50	5 102,2	194		
6684	Rumburk	Dolní Poustevna	Rumburk	Dolní Poustevna	789,0	30	1 209,8	46	157,8	6	1 393,9	53	473,4	18	1 393,9	53	604,9	23	1 551,7	59	7 574,4	288		
6685	Dolní Poustevna	Rumburk	Dolní Poustevna	Rumburk	631,2	24	1 025,7	39	105,2	4	1 130,9	43	394,5	15	0,0	0	157,8	6	394,5	15	3 839,8	146		
6700	Rakovník	Osek město	Louny	Osek město	903,0	35	1 419,0	55	206,4	8	1 599,6	62	541,8	21	1 651,2	64	722,4	28	1 780,2	69	8 823,6	342		
6700	Rakovník	Osek město	Osek město	Osek město	463,2	24	752,7	39	77,2	4	829,9	43	289,5	15	829,9	43	366,7	19	965,0	50	4 574,1	237		
6700	Rakovník	Osek město	hr.VUSC 0200/0420 01	Louny	576,0	24	936,0	39	96,0	4	1 032,0	43	360,0	15	1 032,0	43	456,0	19	1 200,0	50	5 688,0	237		
6701	Mst	Rakovník	Louny město nz	Osek město	987,0	35	1 551,0	55	225,6	8	1 748,4	62	592,2	21	1 804,8	64	789,6	28	1 945,8	69	9 644,4	342		
6701	Mst	Rakovník	Louny město nz	Osek město	237,6	11	295,6	16	86,4	4	410,4	19	129,6	6	453,6	21	194,4	9	410,4	19	2 268,0	105		
6702	Rakovník	Osek město	hr.VUSC 0200/0420 01	Most	0,0	0	2 739,0	55	398,4	8	3 087,6	62	1 045,8	21	3 187,2	64	1 394,4	28	3 436,2	69	15 288,6	307		
6702	Rakovník	Osek město	hr.VUSC 0200/0420 01	Louny	816,0	34	0,0	0	0,0	0	0,0	0	0,0	0	0,0	0	0,0	0	0,0	0	816,0	34		
6702	Rakovník	Osek město	Most	Osek město	463,2	24	752,7	39	77,2	4	829,9	43	289,5	15	829,9	43	366,7	19	965,0	50	4 574,1	237		
6702	Rakovník	Osek město	Louny	Most	903,0	35	0,0	0	0,0	0	0,0	0	0,0	0	0,0	0	0,0	0	0,0	0	903,0	35		
6703	Osek město	Rakovník	Most	hr.VUSC 0200/0420 01	1 743,0	35	2 739,0	55	398,4	8	3 087,6	62	1 045,8	21	3 187,2	64	1 394,4	28	3 436,2	69	17 031,6	342		
6703	Osek město	Rakovník	Osek město	Most	463,2	24	752,7	39	77,2	4	829,9	43	289,5	15	829,9	43	366,7	19	965,0	50	4 574,1	237		
6704	Rakovník	Most	hr.VUSC 0200/0420 01	Most	1 195,2	24	1 942,2	39	199,2	4	2 141,4	43	747,0	15	2 141,4	43	946,2	19	2 490,0	50	11 802,6	237		
6705	Most	Rakovník	hr.VUSC 0200/0420 01	Most	1 743,0	35	2 739,0	55	398,4	8	3 087,6	62	1 045,8	21	3 187,2	64	1 394,4	28	3 436,2	69	17 031,6	342		
6706	Rakovník	Most	Domoušice	Most	1 680,0	35	2 640,0	55	384,0	8	2 976,0	62	1 008,0	21	3 072,0	64	1 344,0	28	3 312,0	69	16 416,0	342		
6706	Rakovník	Most	Rakovník	Domoušice	293,7	11	427,2	16	106,8	4	507,3	19	160,2	6	560,7	21	240,3	9	507,3	19	2 803,5	105		
6707	Most	Rakovník	hr.VUSC 0200/0420 01	Most	1 743,0	35	2 739,0	55	398,4	8	3 087,6	62	1 045,8	21	3 187,2	64	1 394,4	28	3 436,2	69	17 031,6	342		
6708	Rakovník	Osek město	Most	Osek město	463,2	24	752,7	39	77,2	4	829,9	43	289,5	15	829,9	43	366,7	19	965,0	50	4 574,1	237		
6708	Rakovník	Osek město	hr.VUSC 0200/0420 01	Most	1 743,0	35	2 739,0	55	398,4	8	3 087,6	62	1 045,8	21	3 187,2	64	1 394,4	28	3 436,2	69	17 031,6	342		
6709	Osek město	Rakovník	Most	hr.VUSC 0200/0420 01	1 743,0	35	2 739,0	55	398,4	8	3 087,6	62	1 045,8	21	3 187,2	64	1 394,4	28	3 436,2	69	17 031,6	342		
6709	Osek město	Rakovník	Osek město	Most	463,2	24	752,7	39	77,2	4	829,9	43	289,5	15	829,9	43	366,7	19	965,0	50	4 574,1	237		
6710	Rakovník	Most	hr.VUSC 0200/0420 01	Most	1 743,0	35	2 739,0	55	398,4	8	3 087,6	62	1 045,8	21	3 187,2	64	1 394,4	28	3 436,2	69	17 031,6	342		
6711	Osek město	Rakovník	Osek město	Most	463,2	24	752,7	39	77,2	4	829,9	43	289,5	15	829,9	43	366,7	19	965,0	50	4 574,1	237		
6711	Osek město	Rakovník	hr.VUSC 0200/0420 01	Most	1 743,0	35	2 739,0	55	398,4	8	3 087,6	62	1 045,8	21	3 187,2	64	1 394,4	28	3 436,2	69	17 031,6	342		
6712	Rakovník	Osek město	Louny město nz	Osek město	987,0	35	1 551,0	55	225,6	8	1 748,4	62	592,2	21	1 804,8	64	789,6	28	1 945,8	69	9 644,4	342		
6712	Rakovník	Osek město	hr.VUSC 0200/0420 01	Louny město nz	518,4	24	842,4	39	86,4	4	928,8	43	324,0	15	928,8	43	410,4	19	1 080,0	50	5 119,2	237		
6712	Rakovník	Osek město	Most	Osek město	463,2	24	752,7	39	77,2	4	829,9	43	289,5	15	829,9	43	366,7	19	965,0	50	4 574,1	237		
6713	Osek město	Rakovník	Osek město	Most	463,2	24	752,7	39	77,2	4	829,9	43	289,5	15	829,9	43	366,7	19	965,0	50	4 574,1	237		
6713	Osek město	Rakovník	Louny město nz	Most	987,0	35	1 551,0	55	225,6	8	1 748,4	62	592,2	21	1 804,8	64	789,6	28	1 945,8	69	9 644,4	342		
6713	Osek město	Rakovník	Louny město nz	hr.VUSC 0200/0420 01	518,4	24	842,4	39	86,4	4	928,8	43	324,0	15	928,8	43	410,4	19	1 080,0	50	5 119,2	237		
6714	Rakovník	Osek město	Most	Osek město	463,2	24	752,7	39	77,2	4	829,9	43	289,5	15	829,9	43	366,7	19	965,0	50	4 574,1	237		
6714	Rakovník	Osek město	hr.VUSC 0200/0420 01	Most	1 743,0	35	2 739,0	55	398,4	8	3 087,6	62	1 045,8	21	3 187,2	64	1 394,4	28	3 436,2	69	17 031,6	342		
6715	Osek město	Rakovník	Most	hr.VUSC 0200/0420 01	1 743,0	35	2 739,0	55	398,4	8	3 087,6	62	1 045,8	21	3 187,2	64	1 394,4	28	3 436,2	69	17 031,6	342		
6715	Osek město	Rakovník	Osek město	Most	463,2	24	752,7	39	77,2	4	829,9	43	289,5	15	829,9	43	366,7	19	965,0	50	4 574,1	237		
6716	Rakovník	Most	hr.VUSC 0200/0420 01	Most	1 743,0	35	2 739,0	55	398,4	8	3 087,6	62	1 045,8	21	3 187,2	64	1 394,4	28	3 436,2	69	17 031,6	342		
6717	Mst	Rakovník	hr.VUSC 0200/0420 01	Most	1 743,0	35	2 739,0	55	398,4	8	3 087,6	62	1 045,8	21	3 187,2	64	1 394,4	28	3 436,2	69	17 031,6	342		
6718	Rakovník	Osek město	hr.VUSC 0200/0420 01	Most	1 743,0	35	2 739,0	55	398,4	8	3 087,6	62	1 045,8	21	3 187,2	64	1 394,4	28	3 436,2	69	17 031,6	342		
6718	Rakovník	Osek město	Most	Osek město	463,2	24	752,7	39	77,2	4	829,9	43	289,5	15	829,9	43	366,7	19	965,0	50	4 574,1	237		
6719	Most n.n. odjezd	Rakovník	Most	hr.VUSC 0200/0420 01	1 743,0	35	2 739,0	55	398,4	8	3 087,6	62	1 045,8	21	3 187,2	64	1 394,4	28	3 436,2	69	17 031,6	342		
6720	Rakovník	Most	Louny	Most	0,0	0	0,0	0	0,0	0	0,0	0	0,0	0	0,0	0	0,0	0	0,0	0	0,0	0		
6720	Rakovník	Most	hr.VUSC 0200/0420 01	Louny	0,0	0	0,0	0	0,0	0	0,0	0	0,0	0	0,0	0	0,0	0	0,0	0	0,0	0		
6720	Rakovník	Most	hr.VUSC 0200/0420 01	Most	1 743,0	35	2 739,0	55	398,4	8	3 087,6	62	1 045,8	21	3 187,2	64	1 394,4	28	3 436,2	69	17 031,6	342		
6722	Rakovník	Most	hr.VUSC 0200/0420 01	Most	1 743,0	35	2 739,0	55	398,4	8	3 087,6	62	1 045,8	21	3 187,2	64	1 394,4	28	3 436,2	69	17 031,6	342		
6741	Osek město	Domoušice	Osek město	Most	463,2	24	752,7	39	77,2	4	829,9	43	289,5	15	829,9	43	366,7	19	965,0	50	4 574,1	237		
6741	Osek město	Domoušice	Louny město nz	Domoušice	475,2	24	772,2	39	79,2	4	851,4	43	297,0	15	851,4	43	376,2	19	990,0	50	4 692,6	237		
6741	Osek město	Domoušice	Louny město nz	Most	987,0	35	1 551,0	55	225,6	8	1 748,4	62	592,2	21	1 804,8	64	789,6	28						

Číslo vlaku	Východí zastávka vlaku	Cílová zastávka vlaku	Začátek smluvního úseku	Konec smluvního úseku	Období 01. 01. 2018 - 04. 02. 2018		Období 05. 02. 2018 - 31. 03. 2018		Období 01. 04. 2018 - 08. 04. 2018		Období 09. 04. 2018 - 09. 06. 2018		Období 10. 06. 2018 - 30. 06. 2018		Období 01. 07. 2018 - 02. 09. 2018		Období 03. 09. 2018 - 30. 09. 2018		Období 01. 10. 2018 - 08. 12. 2018		Období 01. 01. 2018 - 08. 12. 2018			
					Výkon *)	Četnost	Výkon *)	Četnost	Výkon *)	Četnost	Výkon *)	Četnost	Výkon *)	Četnost	Výkon *)	Četnost	Výkon *)	Četnost	Výkon *)	Četnost	Výkon *)	Četnost	Výkon *)	Četnost
6805	Kadaň-Pruněrov	Děčín hl.n.	Kadaň-Pruněrov	Chomutov	292,8	24	475,8	39	48,8	4	524,6	43	183,0	15	524,6	43	231,8	19	610,0	50	2 891,4	237		
6806	Děčín hl.n.	Kadaň-Pruněrov	Chomutov	Kadaň-Pruněrov	292,8	24	475,8	39	48,8	4	524,6	43	183,0	15	524,6	43	231,8	19	610,0	50	2 891,4	237		
6806	Děčín hl.n.	Kadaň-Pruněrov	Děčín hl.n.	Chomutov	3 258,5	35	5 120,5	55	744,8	8	5 772,2	62	1 955,1	21	5 958,4	64	2 606,8	28	6 423,9	69	31 840,2	342		
6807	Kadaň-Pruněrov	Děčín hl.n.	Kadaň-Pruněrov	Chomutov	292,8	24	475,8	39	48,8	4	524,6	43	183,0	15	524,6	43	231,8	19	610,0	50	2 891,4	237		
6807	Kadaň-Pruněrov	Děčín hl.n.	Chomutov	Děčín hl.n.	3 258,5	35	5 120,5	55	744,8	8	5 772,2	62	1 955,1	21	5 958,4	64	2 606,8	28	6 423,9	69	31 840,2	342		
6808	Děčín hl.n.	Kadaň-Pruněrov	Chomutov	Kadaň-Pruněrov	292,8	24	475,8	39	48,8	4	524,6	43	183,0	15	524,6	43	231,8	19	610,0	50	2 891,4	237		
6808	Děčín hl.n.	Kadaň-Pruněrov	Děčín hl.n.	Chomutov	3 258,5	35	5 120,5	55	744,8	8	5 772,2	62	1 955,1	21	5 958,4	64	2 606,8	28	6 423,9	69	31 840,2	342		
6809	Kadaň-Pruněrov	Děčín hl.n.	Kadaň-Pruněrov	Chomutov	292,8	24	475,8	39	48,8	4	524,6	43	183,0	15	524,6	43	231,8	19	610,0	50	2 891,4	237		
6809	Kadaň-Pruněrov	Děčín hl.n.	Chomutov	Děčín hl.n.	3 258,5	35	5 120,5	55	744,8	8	5 772,2	62	1 955,1	21	5 958,4	64	2 606,8	28	6 423,9	69	31 840,2	342		
6810	Děčín hl.n.	Kadaň-Pruněrov	Chomutov	Kadaň-Pruněrov	292,8	24	475,8	39	48,8	4	524,6	43	183,0	15	524,6	43	231,8	19	610,0	50	2 891,4	237		
6810	Děčín hl.n.	Kadaň-Pruněrov	Chomutov	Děčín hl.n.	3 258,5	35	5 120,5	55	744,8	8	5 772,2	62	1 955,1	21	5 958,4	64	2 606,8	28	6 423,9	69	31 840,2	342		
6811	Kadaň-Pruněrov	Děčín hl.n.	Kadaň-Pruněrov	Chomutov	292,8	24	475,8	39	48,8	4	524,6	43	183,0	15	524,6	43	231,8	19	610,0	50	2 891,4	237		
6811	Kadaň-Pruněrov	Děčín hl.n.	Kaomutov	Děčín hl.n.	3 258,5	35	5 120,5	55	744,8	8	5 772,2	62	1 955,1	21	5 958,4	64	2 606,8	28	6 423,9	69	31 840,2	342		
6812	Děčín hl.n.	Kadaň-Pruněrov	Chomutov	Chomutov	3 258,5	35	5 120,5	55	744,8	8	5 772,2	62	1 955,1	21	5 958,4	64	2 606,8	28	6 423,9	69	31 840,2	342		
6812	Děčín hl.n.	Kadaň-Pruněrov	Chomutov	Děčín hl.n.	292,8	24	475,8	39	48,8	4	524,6	43	183,0	15	524,6	43	231,8	19	610,0	50	2 891,4	237		
6813	Kadaň-Pruněrov	Děčín hl.n.	Chomutov	Děčín hl.n.	3 258,5	35	5 120,5	55	744,8	8	5 772,2	62	1 955,1	21	5 958,4	64	2 606,8	28	6 423,9	69	31 840,2	342		
6813	Kadaň-Pruněrov	Děčín hl.n.	Kadaň-Pruněrov	Chomutov	292,8	24	475,8	39	48,8	4	524,6	43	183,0	15	524,6	43	231,8	19	610,0	50	2 891,4	237		
6814	Děčín hl.n.	Kadaň-Pruněrov	Most	Kadaň-Pruněrov	2 471,0	35	3 883,0	55	564,8	8	4 377,2	62	1 482,6	21	4 518,4	64	1 976,8	28	4 871,4	69	24 145,2	342		
6814	Děčín hl.n.	Kadaň-Pruněrov	Most	Kadaň-Pruněrov	832,8	24	1 353,3	39	138,4	4	1 492,1	43	520,5	15	1 492,1	43	659,3	19	1 735,0	50	8 223,9	237		
6815	Kadaň-Pruněrov	Ústí n.L.hl.n.os.n.	Chomutov	Ústí n.L.hl.n.os.n.	2 460,5	35	3 866,5	55	562,4	8	4 358,6	62	1 476,3	21	4 499,2	64	1 968,4	28	4 850,7	69	24 042,6	342		
6815	Kadaň-Pruněrov	Ústí n.L.hl.n.os.n.	Kadaň-Pruněrov	Chomutov	292,8	24	475,8	39	48,8	4	524,6	43	183,0	15	524,6	43	231,8	19	610,0	50	2 891,4	237		
6820	Děčín hl.n.	Most	Děčín hl.n.	Most	2 471,0	35	3 883,0	55	564,8	8	4 377,2	62	1 482,6	21	4 518,4	64	1 976,8	28	4 871,4	69	24 145,2	342		
6821	Most	Děčín hl.n.	Most	Děčín hl.n.	2 400,4	34	3 883,0	55	564,8	8	4 377,2	62	1 482,6	21	4 518,4	64	1 976,8	28	4 871,4	69	24 074,6	341		
6822	Děčín hl.n.	Most	Děčín hl.n.	Most	2 471,0	35	3 883,0	55	564,8	8	4 377,2	62	1 482,6	21	4 518,4	64	1 976,8	28	4 871,4	69	24 145,2	342		
6823	Chomutov	Děčín hl.n.	Chomutov	Děčín hl.n.	3 258,5	35	5 120,5	55	744,8	8	5 772,2	62	1 955,1	21	5 958,4	64	2 606,8	28	6 423,9	69	31 840,2	342		
6824	Děčín hl.n.	Most	Děčín hl.n.	Most	2 471,0	35	3 883,0	55	564,8	8	4 377,2	62	1 482,6	21	4 518,4	64	1 976,8	28	4 871,4	69	24 145,2	342		
6825	Chomutov	Děčín hl.n.	Most	Děčín hl.n.	2 471,0	35	3 883,0	55	564,8	8	4 377,2	62	1 482,6	21	4 518,4	64	1 976,8	28	4 871,4	69	24 145,2	342		
6825	Chomutov	Děčín hl.n.	Chomutov	Děčín hl.n.	202,5	11	360,0	16	90,0	4	427,5	19	135,0	6	472,5	9	427,5	9	427,5	9	2 362,5	105		
6826	Děčín hl.n.	Most	Děčín hl.n.	Most	2 471,0	35	3 883,0	55	564,8	8	4 377,2	62	1 482,6	21	4 518,4	64	1 976,8	28	4 871,4	69	24 145,2	342		
6827	Most	Děčín hl.n.	Most	Děčín hl.n.	2 471,0	35	3 883,0	55	564,8	8	4 377,2	62	1 482,6	21	4 518,4	64	1 976,8	28	4 871,4	69	24 145,2	342		
6828	Děčín hl.n.	Most	Děčín hl.n.	Most	2 471,0	35	3 883,0	55	564,8	8	4 377,2	62	1 482,6	21	4 518,4	64	1 976,8	28	4 871,4	69	24 145,2	342		
6829	Most	Děčín hl.n.	Most	Děčín hl.n.	2 471,0	35	3 883,0	55	564,8	8	4 377,2	62	1 482,6	21	4 518,4	64	1 976,8	28	4 871,4	69	24 145,2	342		
6830	Děčín hl.n.	Most	Děčín hl.n.	Most	2 471,0	35	3 883,0	55	564,8	8	4 377,2	62	1 482,6	21	4 518,4	64	1 976,8	28	4 871,4	69	24 145,2	342		
6831	Most	Děčín hl.n.	Most	Děčín hl.n.	2 471,0	35	3 883,0	55	564,8	8	4 377,2	62	1 482,6	21	4 518,4	64	1 976,8	28	4 871,4	69	24 145,2	342		
6832	Děčín hl.n.	Most	Děčín hl.n.	Most	2 471,0	35	3 883,0	55	564,8	8	4 377,2	62	1 482,6	21	4 518,4	64	1 976,8	28	4 871,4	69	24 145,2	342		
6833	Most	Děčín hl.n.	Most	Děčín hl.n.	2 471,0	35	3 883,0	55	564,8	8	4 377,2	62	1 482,6	21	4 518,4	64	1 976,8	28	4 871,4	69	24 145,2	342		
6834	Děčín hl.n.	Chomutov	Děčín hl.n.	Chomutov	2 471,0	35	3 883,0	55	564,8	8	4 377,2	62	1 482,6	21	4 518,4	64	1 976,8	28	4 871,4	69	24 145,2	342		
6834	Děčín hl.n.	Chomutov	Chomutov	Chomutov	540,0	24	877,5	39	90,0	4	967,5	43	337,5	15	967,5	43	427,5	19	1 125,0	50	5 332,5	237		
6835	Most	Děčín hl.n.	Most	Děčín hl.n.	2 471,0	35	3 883,0	55	564,8	8	4 377,2	62	1 482,6	21	4 518,4	64	1 976,8	28	4 871,4	69	24 145,2	342		
6837	Most	Děčín hl.n.	Most	Děčín hl.n.	2 471,0	35	3 883,0	55	564,8	8	4 377,2	62	1 482,6	21	4 518,4	64	1 976,8	28	4 871,4	69	24 145,2	342		
6839	Most	Děčín hl.n.	Most	Děčín hl.n.	2 471,0	35	3 883,0	55	564,8	8	4 377,2	62	1 482,6	21	4 518,4	64	1 976,8	28	4 871,4	69	24 145,2	342		
6841	Teplice v Čechách	Děčín hl.n.	Ústí n.L.hl.n.os.n.	Děčín hl.n.	798,0	35	1 254,0	55	182,4	8	1 413,6	62	478,8	21	1 459,2	64	638,4	28	1 573,2	69	7 797,6	342		
6841	Teplice v Čechách	Děčín hl.n.	Teplice v Čechách	Děčín hl.n.	472,8	10	768,3	39	78,8	4	847,1	43	295,5	15	847,1	43	374,3	19	985,0	50	4 668,9	237		
6842	Ústí n.L.hl.n.os.n.	Most	Ústí n.L.hl.n.os.n.	Most	478,0	10	768,3	16	191,2	4	988,2	19	286,6	6	1 003,8	21	430,2	9	908,2	19	4 971,2	104		
6842	Ústí n.L.hl.n.os.n.	Chomutov	Ústí n.L.hl.n.os.n.	Chomutov	2 689,5	35	3 866,5	55	564,4	8	4 358,6	62	1 476,3	21	4 499,2	64	1 968,4	28	4 850,7	69	24 042,6	342		
6848	Ústí n.L.hl.n.os.n.	Teplice v Čechách	Ústí n.L.hl.n.os.n.	Teplice v Čechách	6 674,4	35	1 083,5	55	157,6	8	1 221,4	62	413,7	21	1 260,8	64	551,6	28	1 359,3	69	6 737,4	342		
6849	Most	Ústí n.L.hl.n.os.n.	Most	Ústí n.L.hl.n.os.n.	674,4	24	1 095,9	39	112,4	4	1 208,3	43	421,5	15	1 208,3	43	533,9	19	1 405,0	50	6 659,7	237		
6849	Most	Ústí n.L.hl.n.os.n.	Teplice v Čechách	Ústí n.L.hl.n.os.n.	669,8	34	1 083,5	55	157,6	8	1 221,4	62	413,7	21	1 260,8	64	551,6	28	1 359,3	69	6 717,7	341		
6850	Děčín hl.n.	Louka u Litvínova	Děčín hl.n.	Ústí nad Labem západ	836,5	35	1 314,5	55	191,2	8	1 481,8	62	501,9	21	1 529,6	64	669,2	28	1 649,1	69	8 173,8	342		
6850	Děčín hl.n.	Louka u Litvínova	Ústí nad Labem západ	Louka u Litvínova	840,0	24	1 365,0	39	140,0	4	1 505,0	43	520,5	15	1 505,0	43	665,0	19	1 750,0	50	8 295,0	237		
6851	Most	Ústí n.L.hl.n.os.n.	Most	Ústí n.L.hl.n.os.n.	1 192,8	24	1 938,3	39	198,8	4	2 137,1	43	745,5	15	2 137,1	43	944,3	19	2 485,0	50	11 778,9	237		
6852	Ústí n.L.hl.n.os.n.	Louka u Litvínova	Ústí n.L.hl.n.os.n.	Louka u Litvínova	866,4	24	1 407,9	39	144,4	4	1 552,3	43	541,5	15	1 552,3	43	685,9	19	1 805,0	50	8 555,7	237		
6853	Louka u Litvínova	Ústí n.L.hl.n.os.n.	Ústí n.L.hl.n.os.n.	Louka u Litvínova	866,4	24	1 407,9	39	144,4	4	1 552,3	43	541,5	15	1 552,3	43	685,9							

Číslo vlaku	Východí zastávka vlaku	Cílová zastávka vlaku	Začátek smluvního úseku	Konec smluvního úseku	Období 01. 01. 2018 - 04. 02. 2018		Období 05. 02. 2018 - 31. 03. 2018		Období 01. 04. 2018 - 08. 04. 2018		Období 09. 04. 2018 - 09. 06. 2018		Období 10. 06. 2018 - 30. 06. 2018		Období 01. 07. 2018 - 02. 09. 2018		Období 03. 09. 2018 - 30. 09. 2018		Období 01. 10. 2018 - 08. 12. 2018		Období 01. 01. 2018 - 08. 12. 2018	
					Výkon *)	Četnost	Výkon *)	Četnost	Výkon *)	Četnost	Výkon *)	Četnost	Výkon *)	Četnost	Výkon *)	Četnost	Výkon *)	Četnost	Výkon *)	Četnost	Výkon *)	Četnost
6908	Praha M.n.-dvorana	Ústí n.L.hl.n.os.n.	hr.VUSC 0200/0420 04	Ústí n.L.hl.n.os.n.	568,7	11	827,2	16	206,8	4	982,3	19	310,2	6	1 085,7	21	465,3	9	982,3	19	5 428,5	105
6909	Ústí n.L.hl.n.os.n.	Praha M.n.-dvorana	Ústí n.L.hl.n.os.n.	hr.VUSC 0200/0420 04	1 809,5	35	2 843,5	55	413,6	8	3 205,4	62	1 085,7	21	3 308,8	64	1 447,6	28	3 567,3	69	17 681,4	342
6910	Praha M.n.-dvorana	Ústí n.L.hl.n.os.n.	hr.VUSC 0200/0420 04	Ústí n.L.hl.n.os.n.	1 240,8	24	2 016,3	39	206,8	4	2 223,1	43	775,5	15	2 223,1	43	982,3	19	2 585,0	50	12 252,9	237
6911	Ústí n.L.hl.n.os.n.	Praha M.n.-dvorana	Ústí n.L.hl.n.os.n.	hr.VUSC 0200/0420 04	1 809,5	35	2 843,5	55	413,6	8	3 205,4	62	1 085,7	21	3 308,8	64	1 447,6	28	3 567,3	69	17 681,4	342
6912	Praha M.n.-dvorana	Ústí n.L.hl.n.os.n.	hr.VUSC 0200/0420 04	Ústí n.L.hl.n.os.n.	1 809,5	35	2 843,5	55	413,6	8	3 205,4	62	1 085,7	21	3 308,8	64	1 447,6	28	3 567,3	69	17 681,4	342
6913	Ústí n.L.hl.n.os.n.	Praha M.n.-dvorana	Ústí n.L.hl.n.os.n.	hr.VUSC 0200/0420 04	1 809,5	35	2 843,5	55	413,6	8	3 205,4	62	1 085,7	21	3 308,8	64	1 447,6	28	3 567,3	69	17 681,4	342
6914	Praha M.n.-dvorana	Ústí n.L.hl.n.os.n.	hr.VUSC 0200/0420 04	Roudnice nad Labem	273,6	24	444,6	39	45,6	4	490,2	43	171,0	15	490,2	43	216,6	19	570,0	50	2 701,8	237
6914	Praha M.n.-dvorana	Ústí n.L.hl.n.os.n.	Roudnice nad Labem	Ústí n.L.hl.n.os.n.	1 410,5	35	2 216,5	55	322,4	8	2 498,6	62	846,3	21	2 579,2	64	1 128,4	28	2 780,7	69	13 782,6	342
6915	Ústí n.L.hl.n.os.n.	Praha M.n.-dvorana	Ústí n.L.hl.n.os.n.	Roudnice nad Labem	1 410,5	35	2 216,5	55	322,4	8	2 498,6	62	846,3	21	2 579,2	64	1 128,4	28	2 780,7	69	13 782,6	342
6915	Praha M.n.-dvorana	Praha M.n.-dvorana	Roudnice nad Labem	Ústí n.L.hl.n.os.n.	273,6	24	444,6	39	45,6	4	490,2	43	171,0	15	490,2	43	216,6	19	570,0	50	2 701,8	237
6916	Praha M.n.-dvorana	Ústí n.L.hl.n.os.n.	hr.VUSC 0200/0420 04	Ústí n.L.hl.n.os.n.	1 809,5	35	2 843,5	55	413,6	8	3 205,4	62	1 085,7	21	3 308,8	64	1 447,6	28	3 567,3	69	17 681,4	342
6917	Ústí n.L.hl.n.os.n.	Praha M.n.-dvorana	Ústí n.L.hl.n.os.n.	hr.VUSC 0200/0420 04	1 809,5	35	2 843,5	55	413,6	8	3 205,4	62	1 085,7	21	3 308,8	64	1 447,6	28	3 567,3	69	17 681,4	342
6918	Praha M.n.-dvorana	Ústí n.L.hl.n.os.n.	Roudnice nad Labem	Ústí n.L.hl.n.os.n.	1 410,5	35	2 216,5	55	322,4	8	2 498,6	62	846,3	21	2 579,2	64	1 128,4	28	2 780,7	69	13 782,6	342
6918	Praha M.n.-dvorana	Ústí n.L.hl.n.os.n.	hr.VUSC 0200/0420 04	Roudnice nad Labem	273,6	24	444,6	39	45,6	4	490,2	43	171,0	15	490,2	43	216,6	19	570,0	50	2 701,8	237
6919	Ústí n.L.hl.n.os.n.	Praha M.n.-dvorana	Ústí n.L.hl.n.os.n.	hr.VUSC 0200/0420 04	273,6	24	444,6	39	45,6	4	490,2	43	171,0	15	490,2	43	216,6	19	570,0	50	2 701,8	237
6919	Ústí n.L.hl.n.os.n.	Praha M.n.-dvorana	Ústí n.L.hl.n.os.n.	Roudnice nad Labem	1 410,5	35	2 216,5	55	322,4	8	2 498,6	62	846,3	21	2 579,2	64	1 128,4	28	2 780,7	69	13 782,6	342
6920	Praha M.n.-dvorana	Ústí n.L.hl.n.os.n.	hr.VUSC 0200/0420 04	Ústí n.L.hl.n.os.n.	1 809,5	35	2 843,5	55	413,6	8	3 205,4	62	1 085,7	21	3 308,8	64	1 447,6	28	3 567,3	69	17 681,4	342
6921	Ústí n.L.hl.n.os.n.	Praha M.n.-dvorana	Ústí n.L.hl.n.os.n.	hr.VUSC 0200/0420 04	1 809,5	35	2 843,5	55	413,6	8	3 205,4	62	1 085,7	21	3 308,8	64	1 447,6	28	3 567,3	69	17 681,4	342
6922	Praha M.n.-dvorana	Ústí n.L.hl.n.os.n.	hr.VUSC 0200/0420 04	Roudnice nad Labem	273,6	24	444,6	39	45,6	4	490,2	43	171,0	15	490,2	43	216,6	19	570,0	50	2 701,8	237
6922	Praha M.n.-dvorana	Ústí n.L.hl.n.os.n.	Roudnice nad Labem	Ústí n.L.hl.n.os.n.	1 410,5	35	2 216,5	55	322,4	8	2 498,6	62	846,3	21	2 579,2	64	1 128,4	28	2 780,7	69	13 782,6	342
6923	Ústí n.L.hl.n.os.n.	Praha M.n.-dvorana	Ústí n.L.hl.n.os.n.	Roudnice nad Labem	1 410,5	35	2 216,5	55	322,4	8	2 498,6	62	846,3	21	2 579,2	64	1 128,4	28	2 780,7	69	13 782,6	342
6923	Ústí n.L.hl.n.os.n.	Praha M.n.-dvorana	Roudnice nad Labem	Ústí n.L.hl.n.os.n.	273,6	24	444,6	39	45,6	4	490,2	43	171,0	15	490,2	43	216,6	19	570,0	50	2 701,8	237
6924	Praha M.n.-dvorana	Ústí n.L.hl.n.os.n.	hr.VUSC 0200/0420 04	Roudnice nad Labem	0,0	0	0,0	0	0,0	0	0,0	0	0,0	0	0,0	0	0,0	0	0,0	0	0,0	0
6924	Praha M.n.-dvorana	Ústí n.L.hl.n.os.n.	hr.VUSC 0200/0420 04	Ústí n.L.hl.n.os.n.	568,7	11	827,2	16	206,8	4	982,3	19	310,2	6	1 085,7	21	465,3	9	982,3	19	5 428,5	105
6924	Praha M.n.-dvorana	Ústí n.L.hl.n.os.n.	Roudnice nad Labem	Ústí n.L.hl.n.os.n.	0,0	0	0,0	0	0,0	0	0,0	0	0,0	0	0,0	0	0,0	0	0,0	0	0,0	0
6925	Ústí n.L.hl.n.os.n.	Praha M.n.-dvorana	Roudnice nad Labem	Ústí n.L.hl.n.os.n.	0,0	0	0,0	0	0,0	0	0,0	0	0,0	0	0,0	0	0,0	0	0,0	0	0,0	0
6925	Ústí n.L.hl.n.os.n.	Praha M.n.-dvorana	Ústí n.L.hl.n.os.n.	hr.VUSC 0200/0420 04	1 809,5	35	2 843,5	55	413,6	8	3 205,4	62	1 085,7	21	3 308,8	64	1 447,6	28	3 567,3	69	17 681,4	342
6925	Ústí n.L.hl.n.os.n.	Praha M.n.-dvorana	Ústí n.L.hl.n.os.n.	Roudnice nad Labem	0,0	0	0,0	0	0,0	0	0,0	0	0,0	0	0,0	0	0,0	0	0,0	0	0,0	0
6926	Praha M.n.-dvorana	Ústí n.L.hl.n.os.n.	hr.VUSC 0200/0420 04	Ústí n.L.hl.n.os.n.	1 240,8	24	2 016,3	39	206,8	4	2 223,1	43	775,5	15	2 223,1	43	982,3	19	2 585,0	50	12 252,9	237
6927	Roudnice nad Labem	Praha h.n.	hr.VUSC 0200/0420 04	Ústí n.L.hl.n.os.n.	399,0	35	627,0	55	91,2	8	706,8	62	239,4	21	729,6	64	319,2	28	786,6	69	3 898,8	342
6928	Praha M.n.-dvorana	Děčín hl.n.	hr.VUSC 0200/0420 04	Děčín hl.n.	2 607,5	34	4 097,5	55	596,0	8	4 619,0	62	1 564,5	21	4 768,0	64	2 086,0	28	5 140,5	69	25 479,0	342
6930	Roudnice nad Labem	Děčín hl.n.	Roudnice nad Labem	Děčín hl.n.	1 514,4	24	2 460,9	39	252,4	4	2 713,3	43	946,5	15	2 713,3	43	1 198,9	19	3 155,0	50	14 954,7	237
6940	Roudnice nad Labem	Ústí n.L.hl.n.os.n.	Roudnice nad Labem	Ústí n.L.hl.n.os.n.	1 370,2	34	2 216,5	55	322,4	8	2 498,6	62	846,3	21	2 579,2	64	1 128,4	28	2 780,7	69	13 742,3	341
6941	Ústí n.L.hl.n.os.n.	Hněvice	Ústí n.L.hl.n.os.n.	Hněvice	1 188,0	24	1 930,5	39	198,0	4	2 128,5	43	742,5	15	2 128,5	43	940,5	19	2 475,0	50	11 731,5	237
6942	Hněvice	Ústí n.L.hl.n.os.n.	Hněvice	Ústí n.L.hl.n.os.n.	1 188,0	24	1 930,5	39	198,0	4	2 128,5	43	742,5	15	2 128,5	43	940,5	19	2 475,0	50	11 731,5	237
6943	Ústí n.L.hl.n.os.n.	Roudnice nad Labem	Ústí n.L.hl.n.os.n.	Roudnice nad Labem	1 410,5	35	2 216,5	55	322,4	8	2 498,6	62	846,3	21	2 579,2	64	1 128,4	28	2 780,7	69	13 782,6	342
6944	Roudnice nad Labem	Ústí n.L.hl.n.os.n.	Roudnice nad Labem	Ústí n.L.hl.n.os.n.	1 410,5	35	2 216,5	55	322,4	8	2 498,6	62	846,3	21	2 579,2	64	1 128,4	28	2 780,7	69	13 782,6	342
6945	Ústí n.L.hl.n.os.n.	Roudnice nad Labem	Ústí n.L.hl.n.os.n.	Roudnice nad Labem	1 410,5	35	2 216,5	55	322,4	8	2 498,6	62	846,3	21	2 579,2	64	1 128,4	28	2 780,7	69	13 782,6	342
6946	Roudnice nad Labem	Ústí n.L.hl.n.os.n.	Roudnice nad Labem	Ústí n.L.hl.n.os.n.	1 410,5	35	2 216,5	55	322,4	8	2 498,6	62	846,3	21	2 579,2	64	1 128,4	28	2 780,7	69	13 782,6	342
6947	Ústí n.L.hl.n.os.n.	Roudnice nad Labem	Ústí n.L.hl.n.os.n.	Roudnice nad Labem	1 410,5	35	2 216,5	55	322,4	8	2 498,6	62	846,3	21	2 579,2	64	1 128,4	28	2 780,7	69	13 782,6	342
6948	Roudnice nad Labem	Ústí n.L.hl.n.os.n.	Roudnice nad Labem	Ústí n.L.hl.n.os.n.	1 410,5	35	2 216,5	55	322,4	8	2 498,6	62	846,3	21	2 579,2	64	1 128,4	28	2 780,7	69	13 782,6	342
6951	Ústí n.L.hl.n.os.n.	Roudnice nad Labem	Ústí n.L.hl.n.os.n.	Roudnice nad Labem	1 410,5	35	2 216,5	55	322,4	8	2 498,6	62	846,3	21	2 579,2	64	1 128,4	28	2 780,7	69	13 782,6	342
6952	Roudnice nad Labem	Ústí n.L.hl.n.os.n.	Roudnice nad Labem	Ústí n.L.hl.n.os.n.	1 410,5	35	2 216,5	55	322,4	8	2 498,6	62	846,3	21	2 579,2	64	1 128,4	28	2 780,7	69	13 782,6	342
6953	Ústí n.L.hl.n.os.n.	Roudnice nad Labem	Ústí n.L.hl.n.os.n.	Roudnice nad Labem	1 410,5	35	2 216,5	55	322,4	8	2 498,6	62	846,3	21	2 579,2	64	1 128,4	28	2 780,7	69	13 782,6	342
6953	Ústí n.L.hl.n.os.n.	Roudnice nad Labem	Ústí n.L.hl.n.os.n.	Roudnice nad Labem	1 209,0	30	1 853,8	46	241,8	6	2 139,9	53	725,4	18	2 139,9	53	926,9	23	2 207,2	59	11 706,1	288
6957	Ústí n.L.hl.n.os.n.	Roudnice nad Labem	Ústí n.L.hl.n.os.n.	Roudnice nad Labem	967,2	24	1 571,7	39	161,2	4	1 732,9	43	604,5	15	1 732,9	43	765,7	19	2 015,0	50	9 551,1	237
6959	Ústí n.L.hl.n.os.n.	Roudnice nad Labem	Ústí n.L.hl.n.os.n.	Roudnice nad Labem	1 410,5	35	2 216,5	55	322,4	8	2 498,6	62	846,3	21	2 579,2	64	1 128,4	28	2 780,7	69	13 782,6	342
6961	Děčín hl.n.	Ústí nad Labem západ	Děčín hl.n.	Ústí nad Labem západ	573,6	24	932,1	39	95,6	4	1 027,7	43	358,5	15	1 027,7	43	454,1	19	1 195,0	50	5 664,3	237
6962	Ústí nad Labem západ	Děčín hl.n.	Ústí nad Labem západ	Děčín hl.n.	454,2	24	932,1	39	95,6	4	1 027,7	43	358,5	15	1 027,7	43	454,1	19	1 195,0	50	5 664,3	237
6963	Děčín hl.n.	Ústí n.L.hl.n.os.n.	Děčín hl.n.	Ústí n.L.hl.n.os.n.	547,2	24	889,2	39	91,2	4	980,4	43	342,0	15	980,4	43	433,2	19	1 140,0	50	5 403,6	237
6964	Ústí n.L.hl.n.os.n.	Děčín hl.n.	Ústí n.L.hl.n.os.n.	Děčín hl.n.	547,2	24	889,2	39	91,2	4	980,4	43	342,0	15	980,4	43	433,2					

Číslo vlaku	Východí zastávka vlaku	Cílová zastávka vlaku	Začátek smluvního úseku	Konec smluvního úseku	Období 01. 01. 2018 - 04. 02. 2018		Období 05. 02. 2018 - 31. 03. 2018		Období 01. 04. 2018 - 08. 04. 2018		Období 09. 04. 2018 - 09. 06. 2018		Období 10. 06. 2018 - 30. 06. 2018		Období 01. 07. 2018 - 02. 09. 2018		Období 03. 09. 2018 - 30. 09. 2018		Období 01. 10. 2018 - 08. 12. 2018		Období 01. 01. 2018 - 08. 12. 2018			
					Výkon *)	Četnost	Výkon *)	Četnost	Výkon *)	Četnost	Výkon *)	Četnost	Výkon *)	Četnost	Výkon *)	Četnost	Výkon *)	Četnost	Výkon *)	Četnost	Výkon *)	Četnost	Výkon *)	Četnost
7076	Klásterec nad Ohří	Karlovy Vary	Klásterec nad Ohří	hr.VUSC 0410/0420 01	232,8	24	378,3	39	38,8	4	417,1	43	145,5	15	417,1	43	184,3	19	485,0	50	2 298,9	237		
7078	Klásterec nad Ohří	Karlovy Vary	Klásterec nad Ohří	hr.VUSC 0410/0420 01	106,7	11	155,2	16	38,8	4	184,3	19	58,2	6	203,7	21	87,3	9	184,3	19	1 018,5	105		
7079	Loket nz	Chomutov	Kadaň-Pruněřov	0,0	0	0,0	0	0,0	0	0,0	0	0,0	0	0,0	0	0,0	0	0,0	0	0,0	0	414,8	34	
7079	Loket nz	Chomutov	hr.VUSC 0410/0420 01	Kadaň-Pruněřov	542,5	35	0,0	0	0,0	0	0,0	0	0,0	0	0,0	0	0,0	0	0,0	0	0,0	0	542,5	35
7079	Loket nz	Chomutov	hr.VUSC 0410/0420 01	Chomutov	0,0	0	1 523,5	55	221,6	8	1 717,4	62	581,7	21	1 772,8	64	775,6	28	1 911,3	69	8 503,9	307		
7080	Chomutov	Kadaň-Pruněřov	Chomutov	Kadaň-Pruněřov	292,8	24	475,8	39	48,8	4	524,6	43	183,0	15	524,6	43	231,8	19	610,0	50	2 891,4	237		
7082	Chomutov	Klásterec nad Ohří	Chomutov	Klásterec nad Ohří	198,0	11	288,0	16	72,0	4	342,0	19	108,0	6	378,0	21	162,0	9	342,0	19	1 890,0	105		
7084	Chomutov	Klásterec nad Ohří	Chomutov	Klásterec nad Ohří	630,0	35	990,0	55	144,0	8	1 116,0	62	378,0	21	1 152,0	64	504,0	28	1 242,0	69	6 156,0	342		
7085	Klásterec nad Ohří	Chomutov	Klásterec nad Ohří	Chomutov	198,0	11	288,0	16	72,0	4	342,0	19	108,0	6	378,0	21	162,0	9	342,0	19	1 890,0	105		
7086	Chomutov	Klásterec nad Ohří	Chomutov	Klásterec nad Ohří	432,0	24	702,0	39	72,0	4	774,0	43	270,0	15	774,0	43	342,0	19	900,0	50	4 266,0	237		
7087	Klásterec nad Ohří	Chomutov	Klásterec nad Ohří	Chomutov	432,0	24	702,0	39	72,0	4	774,0	43	270,0	15	774,0	43	342,0	19	900,0	50	4 266,0	237		
7089	Klásterec nad Ohří	Chomutov	Klásterec nad Ohří	Chomutov	198,0	11	288,0	16	72,0	4	342,0	19	108,0	6	378,0	21	162,0	9	342,0	19	1 890,0	105		
7345	Kraňánské Lázně	Klásterec nad Ohří	hr.VUSC 0410/0420 01	Klásterec nad Ohří	106,7	11	155,2	16	38,8	4	184,3	19	58,2	6	203,7	21	87,3	9	184,3	19	1 018,5	105		
9700	Peruc nad Vítavou	Louny	hr.VUSC 0200/0420 08	Peruc	528,0	24	858,0	39	88,0	4	946,0	43	330,0	15	946,0	43	418,0	19	1 100,0	50	5 214,0	237		
9701	Peruc	Kralupy nad Vítavou	Peruc	45,0	10	72,0	16	18,0	4	85,5	19	27,0	6	94,5	21	40,5	9	85,5	19	468,0	104			
9702	Kralupy nad Vítavou	Louny	hr.VUSC 0200/0420 08	Louny	242,0	11	352,0	16	88,0	4	418,0	19	132,0	6	462,0	21	198,0	9	418,0	19	2 310,0	105		
9703	Louny	Kralupy nad Vítavou	Louny	hr.VUSC 0200/0420 08	528,0	24	858,0	39	88,0	4	946,0	43	330,0	15	946,0	43	418,0	19	1 100,0	50	5 214,0	237		
9704	Kralupy nad Vítavou	Louny	hr.VUSC 0200/0420 08	Louny	770,0	35	1 210,0	55	176,0	8	1 364,0	62	462,0	21	1 408,0	64	616,0	28	1 518,0	69	7 524,0	342		
9705	Louny	Kralupy nad Vítavou	Louny	hr.VUSC 0200/0420 08	770,0	35	1 210,0	55	176,0	8	1 364,0	62	462,0	21	1 408,0	64	616,0	28	1 518,0	69	7 524,0	342		
9706	Kralupy nad Vítavou	Louny	hr.VUSC 0200/0420 08	Louny	770,0	35	1 210,0	55	176,0	8	1 364,0	62	462,0	21	1 408,0	64	616,0	28	1 518,0	69	7 524,0	342		
9707	Louny	Kralupy nad Vítavou	Louny	hr.VUSC 0200/0420 08	770,0	35	1 210,0	55	176,0	8	1 364,0	62	462,0	21	1 408,0	64	616,0	28	1 518,0	69	7 524,0	342		
9709	Louny	Kralupy nad Vítavou	Louny	hr.VUSC 0200/0420 08	770,0	35	1 210,0	55	176,0	8	1 364,0	62	462,0	21	1 408,0	64	616,0	28	1 518,0	69	7 524,0	342		
9710	Kralupy nad Vítavou	Louny	hr.VUSC 0200/0420 08	Louny	770,0	35	1 210,0	55	176,0	8	1 364,0	62	462,0	21	1 408,0	64	616,0	28	1 518,0	69	7 524,0	342		
9712	Kralupy nad Vítavou	Peruc	hr.VUSC 0200/0420 08	Peruc	108,0	24	175,5	39	18,0	4	193,5	43	67,5	15	193,5	43	85,5	19	225,0	50	1 066,5	237		
9713	Louny	Kralupy nad Vítavou	Louny	hr.VUSC 0200/0420 08	770,0	35	1 210,0	55	176,0	8	1 364,0	62	462,0	21	1 408,0	64	616,0	28	1 518,0	69	7 524,0	342		
9714	Kralupy nad Vítavou	Louny	hr.VUSC 0200/0420 08	Louny	770,0	35	1 210,0	55	176,0	8	1 364,0	62	462,0	21	1 408,0	64	616,0	28	1 518,0	69	7 524,0	342		
9715	Louny	Kralupy nad Vítavou	Louny	hr.VUSC 0200/0420 08	770,0	35	1 210,0	55	176,0	8	1 364,0	62	462,0	21	1 408,0	64	616,0	28	1 518,0	69	7 524,0	342		
9716	Kralupy nad Vítavou	Louny	hr.VUSC 0200/0420 08	Louny	770,0	35	1 210,0	55	176,0	8	1 364,0	62	462,0	21	1 408,0	64	616,0	28	1 518,0	69	7 524,0	342		
9717	Louny	Kralupy nad Vítavou	Louny	hr.VUSC 0200/0420 08	770,0	35	1 210,0	55	176,0	8	1 364,0	62	462,0	21	1 408,0	64	616,0	28	1 518,0	69	7 524,0	342		
9718	Kralupy nad Vítavou	Peruc	hr.VUSC 0200/0420 08	Peruc	157,5	35	247,5	55	36,0	8	279,0	62	94,5	21	288,0	64	126,0	28	310,5	69	1 539,0	342		
9719	Peruc	Kralupy nad Vítavou	Peruc	hr.VUSC 0200/0420 08	157,5	35	247,5	55	36,0	8	279,0	62	94,5	21	288,0	64	126,0	28	310,5	69	1 539,0	342		
9750	Slaný	Louny	hr.VUSC 0200/0420 08	Louny	528,0	24	858,0	39	88,0	4	946,0	43	330,0	15	946,0	43	418,0	19	1 100,0	50	5 214,0	237		
9760	Slaný	Peruc	hr.VUSC 0200/0420 08	Peruc	45,0	10	72,0	16	18,0	4	85,5	19	27,0	6	94,5	21	40,5	9	85,5	19	468,0	104		
9761	Peruc	Slaný	hr.VUSC 0200/0420 08	Slaný	108,0	24	175,5	39	18,0	4	193,5	43	67,5	15	193,5	43	85,5	19	225,0	50	1 066,5	237		
11203	Rehlovce	Ústí n.L.hl.n.os.n.	Rehlovce	Ústí n.L.hl.n.os.n.	0,0	0	0,0	0	0,0	0	10,8	1	0,0	0	0,0	0	0,0	0	0,0	0	10,8	1		
11204	Děčín hl.n.	Rehlovce	Děčín hl.n.	Rehlovce	0,0	0	0,0	0	0,0	0	33,6	1	0,0	0	0,0	0	0,0	0	0,0	0	33,6	1		
11205	Rehlovce	Ústí n.L.hl.n.os.n.	Rehlovce	Ústí n.L.hl.n.os.n.	0,0	0	0,0	0	0,0	0	10,8	1	0,0	0	0,0	0	0,0	0	0,0	0	10,8	1		
11206	Ústí n.L.hl.n.os.n.	Rehlovce	Ústí n.L.hl.n.os.n.	Rehlovce	0,0	0	0,0	0	0,0	0	10,8	1	0,0	0	0,0	0	0,0	0	0,0	0	10,8	1		
11207	Rehlovce	Ústí n.L.hl.n.os.n.	Rehlovce	Ústí n.L.hl.n.os.n.	0,0	0	0,0	0	0,0	0	10,8	1	0,0	0	0,0	0	0,0	0	0,0	0	10,8	1		
11208	Ústí n.L.hl.n.os.n.	Rehlovce	Ústí n.L.hl.n.os.n.	Rehlovce	0,0	0	0,0	0	0,0	0	10,8	1	0,0	0	0,0	0	0,0	0	0,0	0	10,8	1		
11209	Rehlovce	Děčín hl.n.	Rehlovce	Děčín hl.n.	0,0	0	0,0	0	0,0	0	33,6	1	0,0	0	0,0	0	0,0	0	0,0	0	33,6	1		
11210	Ústí n.L.hl.n.os.n.	Rehlovce	Ústí n.L.hl.n.os.n.	Rehlovce	0,0	0	0,0	0	0,0	0	10,8	1	0,0	0	0,0	0	0,0	0	0,0	0	10,8	1		
12300	Vraňany	Břiza obec z	Vraňany	189,2	11	275,2	16	68,8	4	326,8	19	103,2	6	361,2	21	154,8	9	326,8	19	1 806,0	105			
12301	Břiza obec z	Kralupy nad Vítavou	Břiza obec z	Horní Beřkovic z	149,6	11	217,6	16	54,4	4	259,4	19	81,6	6	285,6	21	122,4	9	258,4	19	1 428,0	105		
12301	Břiza obec z	Kralupy nad Vítavou	Horní Beřkovic z	Vraňany	126,0	35	198,0	55	28,8	8	223,2	62	75,6	21	230,4	64	100,8	28	248,4	69	1 231,2	342		
12302	Vraňany	Břiza obec z	Horní Beřkovic z	Břiza obec z	149,6	11	217,6	16	54,4	4	258,4	19	81,6	6	285,6	21	122,4	9	258,4	19	1 428,0	105		
12302	Vraňany	Břiza obec z	Vraňany	Horní Beřkovic z	126,0	35	198,0	55	28,8	8	223,2	62	75,6	21	230,4	64	100,8	28	248,4	69	1 231,2	342		
12303	Břiza obec z	Vraňany	Břiza obec z	Straškov	20,9	11	30,4	16	7,6	4	36,1	19	11,4	6	39,9	21	17,1	9	36,1	19	199,5	105		
12303	Břiza obec z	Vraňany	Straškov	Vraňany	535,5	35	841,5	55	122,4	8	948,6	62	321,3	21	979,2	64	428,4	28	1 055,7	69	5 232,6	342		
12304	Vraňany	Břiza obec z	Vraňany	Břiza obec z	189,2	11	275,2	16	68,8	4	326,8	19	103,2	6	361,2	21	154,8	9	326,8	19	1 806,0	105		
12305	Břiza obec z	Vraňany	Břiza obec z	Vraňany	189,2	11	275,2	16	68,8	4	326,8	19	103,2	6	361,2	21	154,8	9	326,8	19	1 806,0	105		
12310	Vraňany	Straškov	Vraňany	Straškov	367,2	24	596,7	39	61,2	4	657,9	43	229,5	15	657,9	43	290,7	19	765,0	50	3 626,1	237		
12311	Straškov	Vraňany	Straškov	Vraňany	367,2	24	596,7	39	61,2	4	657,9	43	229,5	15	657,9	43	290,7	19	765,0	50	3 626,1	237		
12312	Vraňany	Straškov	Vraňany	Straškov	367,2	24	596,7	39	61,2	4	657,9	43	229,5	15	657,9	43	290,7	19	765,0	50	3 626,1	237		
12313	Straškov	Vraňany	Straškov	Vraňany	367,2	24	596,7	39	61,2	4	657,9	43	229,5	15	657,9	43	290,7	19	765,0	50	3 626,1	237		
12314	Kralupy nad Vítavou	Straškov	Vraňany	Straškov	367,2	24	596,7	39</																

Číslo vlaku	Východní zastávka vlaku	Cílová zastávka vlaku	Začátek smluvního úseku	Konec smluvního úseku	Období 01. 01. 2018 - 04. 02. 2018		Období 05. 02. 2018 - 31. 03. 2018		Období 01. 04. 2018 - 08. 04. 2018		Období 09. 04. 2018 - 09. 06. 2018		Období 10. 06. 2018 - 30. 06. 2018		Období 01. 07. 2018 - 02. 09. 2018		Období 03. 09. 2018 - 30. 09. 2018		Období 01. 10. 2018 - 08. 12. 2018		Období 01. 01. 2018 - 08. 12. 2018			
					Výkon *)	Četnost	Výkon *)	Četnost	Výkon *)	Četnost	Výkon *)	Četnost	Výkon *)	Četnost	Výkon *)	Četnost	Výkon *)	Četnost	Výkon *)	Četnost	Výkon *)	Četnost	Výkon *)	Četnost
16117	Teplice v Čechách	Radejčín z	Teplice v Čechách	Radejčín z	840,0	35	1 320,0	55	192,0	8	1 488,0	62	504,0	21	1 536,0	64	672,0	28	1 656,0	69	8 208,0	342		
16120	Lovosice	Radejčín z	Lovosice	Radejčín z	345,6	24	561,6	39	57,6	4	619,2	43	216,0	15	619,2	43	273,6	19	720,0	50	3 412,8	237		
16121	Radejčín z	Lovosice	Radejčín z	Lovosice	345,6	24	561,6	39	57,6	4	619,2	43	216,0	15	619,2	43	273,6	19	720,0	50	3 412,8	237		
16122	Lovosice	Radejčín z	Lovosice	Radejčín z	345,6	24	561,6	39	57,6	4	619,2	43	216,0	15	619,2	43	273,6	19	720,0	50	3 412,8	237		
16123	Radejčín z	Lovosice	Radejčín z	Lovosice	345,6	24	561,6	39	57,6	4	619,2	43	216,0	15	619,2	43	273,6	19	720,0	50	3 412,8	237		
16124	Lovosice	Radejčín z	Lovosice	Radejčín z	504,0	35	792,0	55	115,2	8	892,8	62	302,4	21	921,6	64	403,2	28	993,6	69	4 924,8	342		
16125	Radejčín z	Lovosice	Radejčín z	Lovosice	504,0	35	792,0	55	115,2	8	892,8	62	302,4	21	921,6	64	403,2	28	993,6	69	4 924,8	342		
16126	Lovosice	Radejčín z	Lovosice	Radejčín z	504,0	35	792,0	55	115,2	8	892,8	62	302,4	21	921,6	64	403,2	28	993,6	69	4 924,8	342		
16127	Radejčín z	Lovosice	Radejčín z	Lovosice	504,0	35	792,0	55	115,2	8	892,8	62	302,4	21	921,6	64	403,2	28	993,6	69	4 924,8	342		
16128	Lovosice	Radejčín z	Lovosice	Radejčín z	504,0	35	792,0	55	115,2	8	892,8	62	302,4	21	921,6	64	403,2	28	993,6	69	4 924,8	342		
16129	Radejčín z	Lovosice	Radejčín z	Lovosice	504,0	35	792,0	55	115,2	8	892,8	62	302,4	21	921,6	64	403,2	28	993,6	69	4 924,8	342		
16130	Lovosice	Radejčín z	Lovosice	Radejčín z	504,0	35	792,0	55	115,2	8	892,8	62	302,4	21	921,6	64	403,2	28	993,6	69	4 924,8	342		
16131	Radejčín z	Lovosice	Radejčín z	Lovosice	504,0	35	792,0	55	115,2	8	892,8	62	302,4	21	921,6	64	403,2	28	993,6	69	4 924,8	342		
16132	Lovosice	Radejčín z	Lovosice	Radejčín z	504,0	35	792,0	55	115,2	8	892,8	62	302,4	21	921,6	64	403,2	28	993,6	69	4 924,8	342		
16133	Radejčín z	Lovosice	Radejčín z	Lovosice	504,0	35	792,0	55	115,2	8	892,8	62	302,4	21	921,6	64	403,2	28	993,6	69	4 924,8	342		
16134	Lovosice	Radejčín z	Lovosice	Radejčín z	504,0	35	792,0	55	115,2	8	892,8	62	302,4	21	921,6	64	403,2	28	993,6	69	4 924,8	342		
16135	Radejčín z	Lovosice	Radejčín z	Lovosice	504,0	35	792,0	55	115,2	8	892,8	62	302,4	21	921,6	64	403,2	28	993,6	69	4 924,8	342		
16500	Ústí n.L.hl.n.os.n.	Ústí n.L.hl.n.os.n.	Ústí n.L.hl.n.os.n.	Ústí n.L.hl.n.os.n.	772,2	24	1 181,7	39	121,2	4	1 302,9	43	454,5	15	1 302,9	43	575,7	19	1 515,0	50	7 181,1	237		
16501	Bílina	Ústí n.L.hl.n.os.n.	Bílina	Ústí n.L.hl.n.os.n.	772,2	24	1 181,7	39	121,2	4	1 302,9	43	454,5	15	1 302,9	43	575,7	19	1 515,0	50	7 181,1	237		
16502	Ústí n.L.hl.n.os.n.	Bílina	Ústí n.L.hl.n.os.n.	Bílina	772,2	24	1 181,7	39	121,2	4	1 302,9	43	454,5	15	1 302,9	43	575,7	19	1 515,0	50	7 181,1	237		
16503	Bílina	Ústí n.L.hl.n.os.n.	Bílina	Ústí n.L.hl.n.os.n.	772,2	24	1 181,7	39	121,2	4	1 302,9	43	454,5	15	1 302,9	43	575,7	19	1 515,0	50	7 181,1	237		
16504	Ústí n.L.hl.n.os.n.	Bílina	Ústí n.L.hl.n.os.n.	Bílina	1 060,5	35	1 666,5	55	242,4	8	1 878,6	62	636,3	21	1 939,2	64	848,4	28	2 090,7	69	10 362,6	342		
16505	Bílina	Ústí n.L.hl.n.os.n.	Bílina	Ústí n.L.hl.n.os.n.	1 060,5	35	1 666,5	55	242,4	8	1 878,6	62	636,3	21	1 939,2	64	848,4	28	2 090,7	69	10 362,6	342		
16506	Ústí n.L.hl.n.os.n.	Bílina	Ústí n.L.hl.n.os.n.	Bílina	1 060,5	35	1 666,5	55	242,4	8	1 878,6	62	636,3	21	1 939,2	64	848,4	28	2 090,7	69	10 362,6	342		
16507	Bílina	Ústí n.L.hl.n.os.n.	Bílina	Ústí n.L.hl.n.os.n.	1 060,5	35	1 666,5	55	242,4	8	1 878,6	62	636,3	21	1 939,2	64	848,4	28	2 090,7	69	10 362,6	342		
16508	Ústí n.L.hl.n.os.n.	Bílina	Ústí n.L.hl.n.os.n.	Bílina	1 060,5	35	1 666,5	55	242,4	8	1 878,6	62	636,3	21	1 939,2	64	848,4	28	2 090,7	69	10 362,6	342		
16509	Bílina	Ústí n.L.hl.n.os.n.	Bílina	Ústí n.L.hl.n.os.n.	1 060,5	35	1 666,5	55	242,4	8	1 878,6	62	636,3	21	1 939,2	64	848,4	28	2 090,7	69	10 362,6	342		
16510	Ústí n.L.hl.n.os.n.	Bílina	Ústí n.L.hl.n.os.n.	Bílina	1 060,5	35	1 666,5	55	242,4	8	1 878,6	62	636,3	21	1 939,2	64	848,4	28	2 090,7	69	10 362,6	342		
16511	Bílina	Ústí n.L.hl.n.os.n.	Bílina	Ústí n.L.hl.n.os.n.	1 060,5	35	1 666,5	55	242,4	8	1 878,6	62	636,3	21	1 939,2	64	848,4	28	2 090,7	69	10 362,6	342		
16514	Ústí n.L.hl.n.os.n.	Bílina	Ústí n.L.hl.n.os.n.	Bílina	1 060,5	35	1 666,5	55	242,4	8	1 878,6	62	636,3	21	1 939,2	64	848,4	28	2 090,7	69	10 362,6	342		
16515	Bílina	Ústí n.L.hl.n.os.n.	Bílina	Ústí n.L.hl.n.os.n.	1 060,5	35	1 666,5	55	242,4	8	1 878,6	62	636,3	21	1 939,2	64	848,4	28	2 090,7	69	10 362,6	342		
16518	Ústí n.L.hl.n.os.n.	Bílina	Ústí n.L.hl.n.os.n.	Bílina	1 060,5	35	1 666,5	55	242,4	8	1 878,6	62	636,3	21	1 939,2	64	848,4	28	2 090,7	69	10 362,6	342		
16519	Bílina	Ústí n.L.hl.n.os.n.	Bílina	Ústí n.L.hl.n.os.n.	1 060,5	35	1 666,5	55	242,4	8	1 878,6	62	636,3	21	1 939,2	64	848,4	28	2 090,7	69	10 362,6	342		
16522	Ústí n.L.hl.n.os.n.	Bílina	Ústí n.L.hl.n.os.n.	Bílina	1 060,5	35	1 666,5	55	242,4	8	1 878,6	62	636,3	21	1 939,2	64	848,4	28	2 090,7	69	10 362,6	342		
16523	Bílina	Ústí n.L.hl.n.os.n.	Bílina	Ústí n.L.hl.n.os.n.	1 060,5	35	1 666,5	55	242,4	8	1 878,6	62	636,3	21	1 939,2	64	848,4	28	2 090,7	69	10 362,6	342		
16524	Ústí n.L.hl.n.os.n.	Most	Ústí n.L.hl.n.os.n.	Bílina	772,2	24	1 181,7	39	121,2	4	1 302,9	43	454,5	15	1 302,9	43	575,7	19	1 515,0	50	7 181,1	237		
16530	Ústí n.L.hl.n.os.n.	Úpořiny	Ústí n.L.hl.n.os.n.	Úpořiny	422,4	24	686,4	39	70,4	4	756,8	43	264,0	15	756,8	43	334,4	19	880,0	50	4 171,2	237		
16531	Úpořiny	Ústí n.L.hl.n.os.n.	Úpořiny	Ústí n.L.hl.n.os.n.	422,4	24	686,4	39	70,4	4	756,8	43	264,0	15	756,8	43	334,4	19	880,0	50	4 171,2	237		
16700	Rakovník	Bečov nad Teplou	hr.VUSC 0200/0420 02	hr.VUSC 0410/0420 02	333,6	24	542,1	39	55,6	4	597,7	43	208,5	15	597,7	43	264,1	19	695,0	50	3 294,3	237		
16701	Lubeneč	Rakovník	Lubeneč	hr.VUSC 0200/0420 02	261,8	34	423,5	55	61,6	8	477,4	62	161,7	21	492,8	64	215,6	28	531,3	69	2 625,7	341		
16702	Rakovník	Bečov nad Teplou	hr.VUSC 0200/0420 02	hr.VUSC 0410/0420 02	486,5	35	764,5	55	111,2	8	861,8	62	291,9	21	889,6	64	389,2	28	959,1	69	4 753,8	342		
16703	Troužim	Rakovník	hr.VUSC 0410/0420 02	hr.VUSC 0200/0420 02	472,6	34	764,5	55	111,2	8	861,8	62	291,9	21	889,6	64	389,2	28	959,1	69	4 739,9	341		
16704	Rakovník	Bečov nad Teplou	hr.VUSC 0200/0420 02	hr.VUSC 0410/0420 02	486,5	35	764,5	55	111,2	8	861,8	62	291,9	21	889,6	64	389,2	28	959,1	69	4 753,8	342		
16705	Bečov nad Teplou	Rakovník	hr.VUSC 0410/0420 02	hr.VUSC 0200/0420 02	333,6	24	542,1	39	55,6	4	597,7	43	208,5	15	597,7	43	264,1	19	695,0	50	3 294,3	237		
16706	Rakovník	Bečov nad Teplou	hr.VUSC 0200/0420 02	hr.VUSC 0410/0420 02	333,6	24	542,1	39	55,6	4	597,7	43	208,5	15	597,7	43	264,1	19	695,0	50	3 294,3	237		
16707	Bečov nad Teplou	Rakovník	hr.VUSC 0410/0420 02	Blatno u Jesenice	411,4	34	0,0	0	0,0	0	0,0	0	0,0	0	0,0	0	0,0	0	0,0	0	411,4	34		
16707	Bečov nad Teplou	Rakovník	Blatno u Jesenice	hr.VUSC 0200/0420 02	63,0	35	0,0	0	0,0	0	0,0	0	0,0	0	0,0	0	0,0	0	0,0	0	63,0	35		
16707	Bečov nad Teplou	Rakovník	hr.VUSC 0410/0420 02	hr.VUSC 0200/0420 02	0,0	0	764,5	55	111,2	8	861,8	62	291,9	21	889,6	64	389,2	28	959,1	69	4 267,3	307		
16708	Rakovník	Bečov nad Teplou	hr.VUSC 0200/0420 02	hr.VUSC 0410/0420 02	486,5	35	764,5	55	111,2	8	861,8	62	291,9	21	889,6	64	389,2	28	959,1	69	4 753,8	342		
16709	Žitčice	Rakovník	hr.VUSC 0410/0420 02	Blatno u Jesenice	133,1	11	193,6	16	48,4	4	229,9	19	72,6	6	254,1	21	108,9	9	229,9	19	1 270,5	105		
16709	Žitčice	Rakovník	Blatno u Jesenice	hr.VUSC 0200/0420 02	63,0	35	99,0	55	14,4	8	111,6	62	37,8	12	115,2	64	50,4	28	124,2	69	615,6	342		
16710	Rakovník	Bečov nad Teplou	hr.VUSC 0200/0420 02	hr.VUSC 0410/0420 02	486,5	35	764,5	55	111,2	8	861,8	62	291,9	21	889,6	64	389,2	28	959,1	69	4 753,8	342		
16711	Bečov nad Teplou	Rakovník	hr.VUSC 0410/0420 02	hr.VUSC 0200/0420 02	486,5	35	764,5	55	111,2	8	861,8	62	291,9	21	889,6	64	389,2	28	959,1	69	4 753,8			

Číslo vlaku	Východí zastávka vlaku	Cílová zastávka vlaku	Začátek smluvního úseku	Konec smluvního úseku	Období 01. 01. 2018 - 04. 02. 2018		Období 05. 02. 2018 - 31. 03. 2018		Období 01. 04. 2018 - 08. 04. 2018		Období 09. 04. 2018 - 09. 06. 2018		Období 10. 06. 2018 - 30. 06. 2018		Období 01. 07. 2018 - 02. 09. 2018		Období 03. 09. 2018 - 30. 09. 2018		Období 01. 10. 2018 - 08. 12. 2018		Období 01. 01. 2018 - 08. 12. 2018			
					Výkon *)	Četnost	Výkon *)	Četnost	Výkon *)	Četnost	Výkon *)	Četnost	Výkon *)	Četnost	Výkon *)	Četnost	Výkon *)	Četnost	Výkon *)	Četnost	Výkon *)	Četnost	Výkon *)	Četnost
16865	Chomutov	Jirkov nz	Chomutov	Jirkov nz	203,0	35	319,0	55	46,4	8	359,6	62	121,8	21	371,2	64	162,4	28	400,2	69	1 983,6	342		
16930	Teplice v Čechách	Litvínov	Teplice v Čechách	Litvínov	626,5	35	984,5	55	143,2	8	1 109,8	62	375,9	21	1 145,6	64	501,2	28	1 235,1	69	6 121,8	342		
16931	Litvínov	Teplice v Čechách	Litvínov	Teplice v Čechách	626,5	35	984,5	55	143,2	8	1 109,8	62	375,9	21	1 145,6	64	501,2	28	1 235,1	69	6 121,8	342		
16932	Teplice v Čechách	Litvínov	Teplice v Čechách	Litvínov	626,5	35	984,5	55	143,2	8	1 109,8	62	375,9	21	1 145,6	64	501,2	28	1 235,1	69	6 121,8	342		
16933	Litvínov	Teplice v Čechách	Litvínov	Teplice v Čechách	429,6	24	698,1	39	71,6	4	769,7	43	268,5	15	769,7	43	340,1	19	895,0	50	4 242,3	237		
16934	Teplice v Čechách	Litvínov	Teplice v Čechách	Litvínov	626,5	35	984,5	55	143,2	8	1 109,8	62	375,9	21	1 145,6	64	501,2	28	1 235,1	69	6 121,8	342		
16935	Litvínov	Teplice v Čechách	Litvínov	Teplice v Čechách	626,5	35	984,5	55	143,2	8	1 109,8	62	375,9	21	1 145,6	64	501,2	28	1 235,1	69	6 121,8	342		
16936	Teplice v Čechách	Litvínov	Teplice v Čechách	Litvínov	626,5	35	984,5	55	143,2	8	1 109,8	62	375,9	21	1 145,6	64	501,2	28	1 235,1	69	6 121,8	342		
16937	Litvínov	Teplice v Čechách	Litvínov	Teplice v Čechách	626,5	35	984,5	55	143,2	8	1 109,8	62	375,9	21	1 145,6	64	501,2	28	1 235,1	69	6 121,8	342		
16938	Teplice v Čechách	Litvínov	Teplice v Čechách	Litvínov	626,5	35	984,5	55	143,2	8	1 109,8	62	375,9	21	1 145,6	64	501,2	28	1 235,1	69	6 121,8	342		
16939	Litvínov	Teplice v Čechách	Litvínov	Teplice v Čechách	626,5	35	984,5	55	143,2	8	1 109,8	62	375,9	21	1 145,6	64	501,2	28	1 235,1	69	6 121,8	342		
16940	Teplice v Čechách	Litvínov	Teplice v Čechách	Litvínov	626,5	35	984,5	55	143,2	8	1 109,8	62	375,9	21	1 145,6	64	501,2	28	1 235,1	69	6 121,8	342		
16941	Litvínov	Teplice v Čechách	Litvínov	Teplice v Čechách	626,5	35	984,5	55	143,2	8	1 109,8	62	375,9	21	1 145,6	64	501,2	28	1 235,1	69	6 121,8	342		
16942	Teplice v Čechách	Litvínov	Teplice v Čechách	Litvínov	626,5	35	984,5	55	143,2	8	1 109,8	62	375,9	21	1 145,6	64	501,2	28	1 235,1	69	6 121,8	342		
16943	Litvínov	Teplice v Čechách	Litvínov	Teplice v Čechách	626,5	35	984,5	55	143,2	8	1 109,8	62	375,9	21	1 145,6	64	501,2	28	1 235,1	69	6 121,8	342		
16944	Teplice v Čechách	Litvínov	Teplice v Čechách	Litvínov	626,5	35	984,5	55	143,2	8	1 109,8	62	375,9	21	1 145,6	64	501,2	28	1 235,1	69	6 121,8	342		
16945	Litvínov	Teplice v Čechách	Litvínov	Teplice v Čechách	626,5	35	984,5	55	143,2	8	1 109,8	62	375,9	21	1 145,6	64	501,2	28	1 235,1	69	6 121,8	342		
16947	Litvínov	Teplice v Čechách	Litvínov	Teplice v Čechách	626,5	35	984,5	55	143,2	8	1 109,8	62	375,9	21	1 145,6	64	501,2	28	1 235,1	69	6 121,8	342		
16949	Litvínov	Teplice v Čechách	Litvínov	Oldřichov u Duchcova	131,0	10	222,7	17	39,3	3	262,0	20	78,6	6	262,0	20	117,9	9	262,0	20	1 375,5	105		
16949	Litvínov	Teplice v Čechách	Litvínov	Oldřichov u Duchcova	24,0	5	38,4	8	4,8	1	43,2	9	14,4	3	43,2	9	19,2	4	43,2	9	230,4	48		
16950	Oldřichov u Duchcova	Litvínov	Oldřichov u Duchcova	Litvínov	313,0	10	209,6	16	52,4	4	248,9	19	78,6	6	275,1	21	117,9	9	248,9	19	1 362,4	104		
16951	Litvínov	Oldřichov u Duchcova	Litvínov	Oldřichov u Duchcova	131,4	24	510,9	39	52,4	4	563,3	43	196,5	15	563,3	43	248,9	19	655,0	50	3 104,7	237		
16952	Oldřichov u Duchcova	Litvínov	Oldřichov u Duchcova	Litvínov	314,4	24	510,9	39	52,4	4	563,3	43	196,5	15	563,3	43	248,9	19	655,0	50	3 104,7	237		
16953	Litvínov	Oldřichov u Duchcova	Litvínov	Oldřichov u Duchcova	458,5	35	720,5	55	104,8	8	812,2	62	275,1	21	838,4	64	366,8	28	903,9	69	4 480,2	342		
16954	Oldřichov u Duchcova	Litvínov	Oldřichov u Duchcova	Litvínov	458,5	35	720,5	55	104,8	8	812,2	62	275,1	21	838,4	64	366,8	28	903,9	69	4 480,2	342		
16955	Litvínov	Oldřichov u Duchcova	Litvínov	Oldřichov u Duchcova	458,5	35	720,5	55	104,8	8	812,2	62	275,1	21	838,4	64	366,8	28	903,9	69	4 480,2	342		
16956	Oldřichov u Duchcova	Litvínov	Oldřichov u Duchcova	Litvínov	458,5	35	720,5	55	104,8	8	812,2	62	275,1	21	838,4	64	366,8	28	903,9	69	4 480,2	342		
16960	Louka u Litvínova	Litvínov	Louka u Litvínova	Litvínov	46,0	24	58,5	39	6,0	4	64,5	43	22,5	15	64,5	43	28,5	19	75,0	50	355,5	237		
16961	Litvínov	Louka u Litvínova	Litvínov	Louka u Litvínova	36,0	24	58,5	39	6,0	4	64,5	43	22,5	15	64,5	43	28,5	19	75,0	50	355,5	237		
16962	Louka u Litvínova	Litvínov	Louka u Litvínova	Litvínov	36,0	24	58,5	39	6,0	4	64,5	43	22,5	15	64,5	43	28,5	19	75,0	50	355,5	237		
16963	Litvínov	Louka u Litvínova	Litvínov	Louka u Litvínova	36,0	24	58,5	39	6,0	4	64,5	43	22,5	15	64,5	43	28,5	19	75,0	50	355,5	237		
16964	Louka u Litvínova	Litvínov	Louka u Litvínova	Litvínov	36,0	24	58,5	39	6,0	4	64,5	43	22,5	15	64,5	43	28,5	19	75,0	50	355,5	237		
16965	Litvínov	Louka u Litvínova	Litvínov	Louka u Litvínova	36,0	24	58,5	39	6,0	4	64,5	43	22,5	15	64,5	43	28,5	19	75,0	50	355,5	237		
16966	Louka u Litvínova	Litvínov	Louka u Litvínova	Litvínov	36,0	24	58,5	39	6,0	4	64,5	43	22,5	15	64,5	43	28,5	19	75,0	50	355,5	237		
16967	Litvínov	Louka u Litvínova	Litvínov	Louka u Litvínova	36,0	24	58,5	39	6,0	4	64,5	43	22,5	15	64,5	43	28,5	19	75,0	50	355,5	237		
16968	Louka u Litvínova	Litvínov	Louka u Litvínova	Litvínov	36,0	24	58,5	39	6,0	4	64,5	43	22,5	15	64,5	43	28,5	19	75,0	50	355,5	237		
16969	Litvínov	Louka u Litvínova	Litvínov	Louka u Litvínova	36,0	24	58,5	39	6,0	4	64,5	43	22,5	15	64,5	43	28,5	19	75,0	50	355,5	237		
17600	Kadaň-Prunéřov	Kláštec nad Ohří	Kadaň-Prunéřov	Kláštec nad Ohří	139,2	24	226,2	39	23,2	4	249,4	43	87,0	15	249,4	43	110,2	19	290,0	50	1 374,6	237		
17601	Kláštec nad Ohří	Kadaň-Prunéřov	Kláštec nad Ohří	Kadaň-Prunéřov	139,2	24	226,2	39	23,2	4	249,4	43	87,0	15	249,4	43	110,2	19	290,0	50	1 374,6	237		
17602	Kadaň-Prunéřov	Kláštec nad Ohří	Kadaň-Prunéřov	Kláštec nad Ohří	139,2	24	226,2	39	23,2	4	249,4	43	87,0	15	249,4	43	110,2	19	290,0	50	1 374,6	237		
17603	Kláštec nad Ohří	Kadaň-Prunéřov	Kláštec nad Ohří	Kadaň-Prunéřov	139,2	24	226,2	39	23,2	4	249,4	43	87,0	15	249,4	43	110,2	19	290,0	50	1 374,6	237		
17604	Kadaň-Prunéřov	Kláštec nad Ohří	Kadaň-Prunéřov	Kláštec nad Ohří	139,2	24	226,2	39	23,2	4	249,4	43	87,0	15	249,4	43	110,2	19	290,0	50	1 374,6	237		
17605	Kláštec nad Ohří	Kadaň-Prunéřov	Kláštec nad Ohří	Kadaň-Prunéřov	139,2	24	226,2	39	23,2	4	249,4	43	87,0	15	249,4	43	110,2	19	290,0	50	1 374,6	237		
17606	Kadaň-Prunéřov	Kláštec nad Ohří	Kadaň-Prunéřov	Kláštec nad Ohří	139,2	24	226,2	39	23,2	4	249,4	43	87,0	15	249,4	43	110,2	19	290,0	50	1 374,6	237		
17607	Kláštec nad Ohří	Kadaň-Prunéřov	Kláštec nad Ohří	Kadaň-Prunéřov	139,2	24	226,2	39	23,2	4	249,4	43	87,0	15	249,4	43	110,2	19	290,0	50	1 374,6	237		
17608	Kadaň-Prunéřov	Kláštec nad Ohří	Kadaň-Prunéřov	Kláštec nad Ohří	139,2	24	226,2	39	23,2	4	249,4	43	87,0	15	249,4	43	110,2	19	290,0	50	1 374,6	237		
17609	Kláštec nad Ohří	Kadaň-Prunéřov	Kláštec nad Ohří	Kadaň-Prunéřov	139,2	24	226,2	39	23,2	4	249,4	43	87,0	15	249,4	43	110,2	19	290,0	50	1 374,6	237		
17610	Kadaň-Prunéřov	Kláštec nad Ohří	Kadaň-Prunéřov	Kláštec nad Ohří	139,2	24	226,2	39	23,2	4	249,4	43	87,0	15	249,4	43	110,2	19	290,0	50	1 374,6	237		
17611	Kláštec nad Ohří	Kadaň-Prunéřov	Kláštec nad Ohří	Kadaň-Prunéřov	139,2	24	226,2	39	23,2	4	249,4	43	87,0	15	249,4	43	110,2	19	290,0	50	1 374,6	237		
17612	Kadaň-Prunéřov	Kláštec nad Ohří	Kadaň-Prunéřov	Kláštec nad Ohří	139,2	24	226,2	39	23,2	4	249,4	43	87,0	15	249,4	43	110,2	19	290,0	50	1 374,6	237		
17613	Kláštec nad Ohří	Kadaň	Kláštec nad Ohří	Kadaň	273,6	24	444,6	39	45,6	4	490,2	43	171,0	15	490,2	43	216,6	19	570,0	50	2 701,8	237		
17614	Kadaň-Prunéřov	Kláštec nad Ohří	Kadaň-Prunéřov	Kláštec nad Ohří	139,2	24	226,2	39	23,2	4	249,4	43	87,0	15	249,4	43	110,2	19	290,0	50	1 374,6	237		
17615	Kláštec nad Ohří	Kadaň-Prunéřov	Kláštec nad Ohří	Kadaň-Prunéřov	139,2	24	226,2	39	23,2	4	249,4	43	87,0	15	249,4	43	110,2	19	290,0	50	1 374,6	237		
17617	Kláštec nad Ohří	Kadaň-Prunéřov	Kláštec nad Ohří	Kadaň-Prunéřov	139,2	24	226,2	39	23,2	4	249,4	43	87,0	15	249,4	43	110,2	19	290,0	50	1 374,6	237		
17620	Kadaň-Prunéřov	Kadaň předměstí nz	Kadaň-Prunéř																					

Číslo vlaku	Východí zastávka vlaku	Cílová zastávka vlaku	Začátek smluvního úseku	Konec smluvního úseku	Období 01. 01. 2018 - 04. 02. 2018		Období 05. 02. 2018 - 31. 03. 2018		Období 01. 04. 2018 - 08. 04. 2018		Období 09. 04. 2018 - 09. 06. 2018		Období 10. 06. 2018 - 30. 06. 2018		Období 01. 07. 2018 - 02. 09. 2018		Období 03. 09. 2018 - 30. 09. 2018		Období 01. 10. 2018 - 08. 12. 2018		Období 01. 01. 2018 - 08. 12. 2018	
					Výkon *)	Četnost	Výkon *)	Četnost	Výkon *)	Četnost	Výkon *)	Četnost	Výkon *)	Četnost	Výkon *)	Četnost	Výkon *)	Četnost	Výkon *)	Četnost	Výkon *)	Četnost
17652	Kadaň-Pruněrov	Želina	Kadaň-Pruněrov	Kadaň předměstí nz	148,8	24	241,8	39	24,8	4	266,6	43	93,0	15	266,6	43	117,8	19	310,0	50	1 469,4	237
17653	Želina	Kadaň-Pruněrov	Kadaň předměstí nz	Kadaň-Pruněrov	148,8	24	241,8	39	24,8	4	266,6	43	93,0	15	266,6	43	117,8	19	310,0	50	1 469,4	237
17654	Kadaň-Pruněrov	Kadaň předměstí nz	Kadaň předměstí nz	Kadaň-Pruněrov	148,8	24	241,8	39	24,8	4	266,6	43	93,0	15	266,6	43	117,8	19	310,0	50	1 469,4	237
17655	Poláky	Kadaň-Pruněrov	Kadaň předměstí nz	Kadaň-Pruněrov	217,0	35	341,0	55	49,6	8	384,4	62	130,2	21	396,8	64	173,6	28	427,8	69	2 120,4	342
17656	Kadaň-Pruněrov	Kadaň předměstí nz	Kadaň-Pruněrov	Kadaň předměstí nz	217,0	35	341,0	55	49,6	8	384,4	62	130,2	21	396,8	64	173,6	28	427,8	69	2 120,4	342
17657	Kadaň předměstí nz	Kadaň-Pruněrov	Kadaň předměstí nz	Kadaň-Pruněrov	148,8	24	241,8	39	24,8	4	266,6	43	93,0	15	266,6	43	117,8	19	310,0	50	1 469,4	237
17658	Kadaň-Pruněrov	Kadaň předměstí nz	Kadaň-Pruněrov	Kadaň předměstí nz	148,8	24	241,8	39	24,8	4	266,6	43	93,0	15	266,6	43	117,8	19	310,0	50	1 469,4	237
17659	Kadaň předměstí nz	Kadaň-Pruněrov	Kadaň předměstí nz	Kadaň-Pruněrov	217,0	35	341,0	55	49,6	8	384,4	62	130,2	21	396,8	64	173,6	28	427,8	69	2 120,4	342
17660	Kadaň-Pruněrov	Kadaň předměstí nz	Kadaň-Pruněrov	Kadaň předměstí nz	217,0	35	341,0	55	49,6	8	384,4	62	130,2	21	396,8	64	173,6	28	427,8	69	2 120,4	342
17661	Kadaň předměstí nz	Kadaň-Pruněrov	Kadaň předměstí nz	Kadaň-Pruněrov	148,8	24	241,8	39	24,8	4	266,6	43	93,0	15	266,6	43	117,8	19	310,0	50	1 469,4	237
17662	Kadaň-Pruněrov	Kadaň předměstí nz	Kadaň-Pruněrov	Kadaň předměstí nz	148,8	24	241,8	39	24,8	4	266,6	43	93,0	15	266,6	43	117,8	19	310,0	50	1 469,4	237
17663	Kadaň předměstí nz	Kadaň-Pruněrov	Kadaň předměstí nz	Kadaň-Pruněrov	217,0	35	341,0	55	49,6	8	384,4	62	130,2	21	396,8	64	173,6	28	427,8	69	2 120,4	342
17664	Kadaň-Pruněrov	Kadaň předměstí nz	Kadaň-Pruněrov	Kadaň předměstí nz	217,0	35	341,0	55	49,6	8	384,4	62	130,2	21	396,8	64	173,6	28	427,8	69	2 120,4	342
17665	Kadaň předměstí nz	Kadaň-Pruněrov	Kadaň předměstí nz	Kadaň-Pruněrov	148,8	24	241,8	39	24,8	4	266,6	43	93,0	15	266,6	43	117,8	19	310,0	50	1 469,4	237
17666	Kadaň-Pruněrov	Kadaň předměstí nz	Kadaň předměstí nz	Kadaň-Pruněrov	217,0	35	341,0	55	49,6	8	384,4	62	130,2	21	396,8	64	173,6	28	427,8	69	2 120,4	342
17667	Kadaň předměstí nz	Kadaň-Pruněrov	Kadaň předměstí nz	Kadaň-Pruněrov	68,2	11	99,2	16	24,8	4	117,8	19	37,2	6	130,2	21	55,8	9	117,8	19	651,0	105
17668	Kadaň-Pruněrov	Kadaň předměstí nz	Kadaň-Pruněrov	Kadaň předměstí nz	148,8	24	241,8	39	24,8	4	266,6	43	93,0	15	266,6	43	117,8	19	310,0	50	1 469,4	237
17669	Kadaň předměstí nz	Kadaň-Pruněrov	Kadaň předměstí nz	Kadaň-Pruněrov	217,0	35	341,0	55	49,6	8	384,4	62	130,2	21	396,8	64	173,6	28	427,8	69	2 120,4	342
17670	Kadaň-Pruněrov	Kadaň předměstí nz	Kadaň-Pruněrov	Kadaň předměstí nz	217,0	35	341,0	55	49,6	8	384,4	62	130,2	21	396,8	64	173,6	28	427,8	69	2 120,4	342
17671	Kadaň předměstí nz	Kadaň-Pruněrov	Kadaň předměstí nz	Kadaň-Pruněrov	148,8	24	241,8	39	24,8	4	266,6	43	93,0	15	266,6	43	117,8	19	310,0	50	1 469,4	237
17672	Kadaň-Pruněrov	Kadaň předměstí nz	Kadaň-Pruněrov	Kadaň předměstí nz	148,8	24	241,8	39	24,8	4	266,6	43	93,0	15	266,6	43	117,8	19	310,0	50	1 469,4	237
17673	Kadaň předměstí nz	Chomutov	Kadaň předměstí nz	Chomutov	202,4	11	294,4	16	73,6	4	349,6	19	110,4	6	386,4	21	165,6	9	349,6	19	1 932,0	105
17674	Kadaň-Pruněrov	Kadaň předměstí nz	Kadaň-Pruněrov	Kadaň předměstí nz	148,8	24	241,8	39	24,8	4	266,6	43	93,0	15	266,6	43	117,8	19	310,0	50	1 469,4	237
17675	Kadaň předměstí nz	Kadaň-Pruněrov	Kadaň předměstí nz	Kadaň-Pruněrov	148,8	24	241,8	39	24,8	4	266,6	43	93,0	15	266,6	43	117,8	19	310,0	50	1 469,4	237
17677	Kadaň předměstí nz	Kadaň-Pruněrov	Kadaň předměstí nz	Kadaň-Pruněrov	148,8	24	241,8	39	24,8	4	266,6	43	93,0	15	266,6	43	117,8	19	310,0	50	1 469,4	237
17679	Kadaň předměstí nz	Kadaň-Pruněrov	Kadaň předměstí nz	Kadaň-Pruněrov	0,0	0	0,0	0	0,0	0	0,0	0	0,0	0	0,0	0	0,0	0	0,0	0	787,4	127
17679	Kadaň předměstí nz	Kadaň-Pruněrov	Kadaň předměstí nz	vl. v km 30,358	88,8	24	144,3	39	14,8	4	159,1	43	0,0	0	0,0	0	0,0	0	0,0	0	407,0	110
17679	Kadaň předměstí nz	Kadaň-Pruněrov	vl. v km 30,358	Kadaň-Pruněrov	60,0	24	97,5	39	10,0	4	107,5	43	0,0	0	0,0	0	0,0	0	0,0	0	275,0	110
17680	Kadaň-Pruněrov	Kadaň	Kadaň-Pruněrov	Kadaň	134,4	24	218,4	39	22,4	4	240,8	43	84,0	15	240,8	43	106,4	19	280,0	50	1 327,2	237
17681	Kadaň	Kadaň-Pruněrov	Kadaň-Pruněrov	Kadaň	134,4	24	218,4	39	22,4	4	240,8	43	84,0	15	240,8	43	106,4	19	280,0	50	1 327,2	237
17683	Kadaň	Kadaň-Pruněrov	Kadaň	Kadaň-Pruněrov	134,4	24	218,4	39	22,4	4	240,8	43	84,0	15	240,8	43	106,4	19	280,0	50	1 327,2	237
19600	Roudnice nad Labem	Břizava obec z	Roudnice nad Labem	Břizava obec z	81,5	5	130,4	8	16,3	1	146,7	9	48,9	3	146,7	9	65,2	4	163,0	10	798,7	49
19601	Břizava obec z	Roudnice nad Labem	Břizava obec z	Roudnice nad Labem	391,2	24	635,7	39	65,2	4	709,9	43	244,5	15	709,9	43	309,7	19	815,0	50	3 863,1	237
19602	Roudnice nad Labem	Břizava obec z	Roudnice nad Labem	Břizava obec z	391,2	24	635,7	39	65,2	4	709,9	43	244,5	15	709,9	43	309,7	19	815,0	50	3 863,1	237
19603	Břizava obec z	Roudnice nad Labem	Břizava obec z	Roudnice nad Labem	81,5	5	130,4	8	16,3	1	146,7	9	48,9	3	146,7	9	65,2	4	163,0	10	798,7	49
19604	Roudnice nad Labem	Břizava obec z	Roudnice nad Labem	Břizava obec z	179,3	11	260,8	16	65,2	4	309,7	19	97,8	6	342,3	21	146,7	9	309,7	19	1 711,5	105
19605	Břizava obec z	Roudnice nad Labem	Břizava obec z	Roudnice nad Labem	391,2	24	635,7	39	65,2	4	709,9	43	244,5	15	709,9	43	309,7	19	815,0	50	3 863,1	237
19606	Roudnice nad Labem	Břizava obec z	Roudnice nad Labem	Břizava obec z	391,2	24	635,7	39	65,2	4	709,9	43	244,5	15	709,9	43	309,7	19	815,0	50	3 863,1	237
19607	Břizava obec z	Roudnice nad Labem	Břizava obec z	Roudnice nad Labem	179,3	11	260,8	16	65,2	4	309,7	19	97,8	6	342,3	21	146,7	9	309,7	19	1 711,5	105
19608	Roudnice nad Labem	Břizava obec z	Roudnice nad Labem	Břizava obec z	391,2	24	635,7	39	65,2	4	709,9	43	244,5	15	709,9	43	309,7	19	815,0	50	3 863,1	237
19609	Břizava obec z	Roudnice nad Labem	Břizava obec z	Roudnice nad Labem	391,2	24	635,7	39	65,2	4	709,9	43	244,5	15	709,9	43	309,7	19	815,0	50	3 863,1	237
19610	Roudnice nad Labem	Břizava obec z	Roudnice nad Labem	Břizava obec z	179,3	11	260,8	16	65,2	4	309,7	19	97,8	6	342,3	21	146,7	9	309,7	19	1 711,5	105
19611	Břizava obec z	Roudnice nad Labem	Břizava obec z	Roudnice nad Labem	391,2	24	635,7	39	65,2	4	709,9	43	244,5	15	709,9	43	309,7	19	815,0	50	3 863,1	237
19612	Roudnice nad Labem	Břizava obec z	Roudnice nad Labem	Břizava obec z	391,2	24	635,7	39	65,2	4	709,9	43	244,5	15	709,9	43	309,7	19	815,0	50	3 863,1	237
19613	Břizava obec z	Roudnice nad Labem	Břizava obec z	Roudnice nad Labem	179,3	11	260,8	16	65,2	4	309,7	19	97,8	6	342,3	21	146,7	9	309,7	19	1 711,5	105
19614	Roudnice nad Labem	Břizava obec z	Roudnice nad Labem	Břizava obec z	391,2	24	635,7	39	65,2	4	709,9	43	244,5	15	709,9	43	309,7	19	815,0	50	3 863,1	237
19615	Břizava obec z	Roudnice nad Labem	Břizava obec z	Roudnice nad Labem	391,2	24	635,7	39	65,2	4	709,9	43	244,5	15	709,9	43	309,7	19	815,0	50	3 863,1	237
19616	Roudnice nad Labem	Břizava obec z	Roudnice nad Labem	Břizava obec z	570,5	35	896,5	55	130,4	8	1 010,6	62	342,3	21	1 043,2	64	456,4	28	1 124,7	69	5 574,6	342
19617	Břizava obec z	Roudnice nad Labem	Břizava obec z	Roudnice nad Labem	391,2	24	635,7	39	65,2	4	709,9	43	244,5	15	709,9	43	309,7	19	815,0	50	3 863,1	237
19618	Roudnice nad Labem	Břizava obec z	Roudnice nad Labem	Břizava obec z	391,2	24	635,7	39	65,2	4	709,9	43	244,5	15	709,9	43	309,7	19	815,0	50	3 863,1	237
19619	Břizava obec z	Roudnice nad Labem	Břizava obec z	Roudnice nad Labem	179,3	11	260,8	16	65,2	4	309,7	19	97,8	6	342,3	21	146,7	9	309,7	19	1 711,5	105
19620	Roudnice nad Labem	Břizava obec z	Roudnice nad Labem	Břizava obec z	179,3	11	260,8	16	65,2	4	309,7	19	97,8	6	342,3	21	146,7	9	309,7	19	1 711,5	105
19621	Břizava obec z	Roudnice nad Labem	Břizava obec z	Roudnice nad Labem	391,2	24	635,7	39	65,2	4	709,9	43	244,5	15	709,9	43	309,7	19	815,0	50	3 863,1	237
19622	Roudnice nad Labem	Břizava obec z	Roudnice nad Labem	Břizava obec z	489,0	30	766,1	47	114,1	7	863,9	53	293,4	18	896,5	55	391,2	24	978,0	60	4 792,2	294
19623	Břizava obec z	Roudnice nad Labem	Břizava obec z	Roudnice nad Labem	570,5	35	896,5	55	130,4	8	1 010,6	62	342,3	21	1 043,2	64	456,4	28	1 124,7	69	5 574,6	342
19630	Roudnice nad Labem	Straškov	Roudnice nad Labem																			

Číslo vlaku	Východí zastávka vlaku	Cílová zastávka vlaku	Začátek smluvního úseku	Konec smluvního úseku	Období 01. 01. 2018 - 04. 02. 2018		Období 05. 02. 2018 - 31. 03. 2018		Období 01. 04. 2018 - 08. 04. 2018		Období 09. 04. 2018 - 09. 06. 2018		Období 10. 06. 2018 - 30. 06. 2018		Období 01. 07. 2018 - 02. 09. 2018		Období 03. 09. 2018 - 30. 09. 2018		Období 01. 10. 2018 - 08. 12. 2018		Období 01. 01. 2018 - 08. 12. 2018	
					Výkon *)	Četnost	Výkon *)	Četnost	Výkon *)	Četnost	Výkon *)	Četnost	Výkon *)	Četnost	Výkon *)	Četnost	Výkon *)	Četnost	Výkon *)	Četnost	Výkon *)	Četnost
23914	Rumburk	Sebnitz(Sachs)	Rumburk	D.Poustevna st.hr.	0,0	0	0,0	0	0,0	0	0,0	0	0,0	0	0,0	0	534,0	20	1 308,3	49	1 842,3	69
23915	Sebnitz(Sachs)	Rumburk	D.Poustevna st.hr.	Rumburk	0,0	0	0,0	0	0,0	0	0,0	0	0,0	0	0,0	0	534,0	20	1 308,3	49	1 842,3	69
23916	Rumburk	Sebnitz(Sachs)	Rumburk	D.Poustevna st.hr.	0,0	0	0,0	0	0,0	0	0,0	0	0,0	0	0,0	0	534,0	20	1 308,3	49	1 842,3	69
23917	Děčín hl.n.	Bad Schandau	Děčín hl.n.	Děčín st.hr.	0,0	0	0,0	0	0,0	0	0,0	0	0,0	0	0,0	0	148,2	13	399,0	35	547,2	48
23918	Rumburk	Sebnitz(Sachs)	Rumburk	D.Poustevna st.hr.	0,0	0	0,0	0	0,0	0	0,0	0	0,0	0	0,0	0	347,1	13	934,5	35	1 281,6	48
23919	Sebnitz(Sachs)	Rumburk	D.Poustevna st.hr.	Rumburk	0,0	0	0,0	0	0,0	0	0,0	0	0,0	0	0,0	0	534,0	20	1 308,3	49	1 842,3	69
26000	Mikulášovice dol.n.	Rumburk	Mikulášovice dol.n.	Rumburk	201,3	11	292,8	16	73,2	4	347,7	19	109,8	6	1 171,2	64	36,6	2	0,0	0	2 232,6	122
26001	Rumburk	Mikulášovice dol.n.	Rumburk	Mikulášovice dol.n.	201,3	11	292,8	16	73,2	4	347,7	19	109,8	6	1 171,2	64	36,6	2	0,0	0	2 232,6	122
26002	Mikulášovice dol.n.	Rumburk	Mikulášovice dol.n.	Rumburk	201,3	11	292,8	16	73,2	4	347,7	19	109,8	6	1 171,2	64	36,6	2	0,0	0	2 232,6	122
26003	Krásná Lípá	Mikulášovice dol.n.	Krásná Lípá	Mikulášovice dol.n.	0,0	0	0,0	0	0,0	0	0,0	0	0,0	0	0,0	0	0,0	0	0,0	0	0,0	0
26003	Krásná Lípá	Mikulášovice dol.n.	Rumburk	Mikulášovice dol.n.	201,3	11	292,8	16	73,2	4	347,7	19	0,0	0	0,0	0	0,0	0	0,0	0	0,0	0
26003	Rumburk	Mikulášovice dol.n.	Rumburk	Mikulášovice dol.n.	0,0	0	0,0	0	0,0	0	0,0	0	109,8	6	1 171,2	64	36,6	2	0,0	0	0,0	0
26003	Krásná Lípá	Mikulášovice dol.n.	Krásná Lípá	Mikulášovice dol.n.	66,0	11	84,0	14	0,0	0	0,0	0	0,0	0	0,0	0	0,0	0	0,0	0	0,0	0
26004	Mikulášovice dol.n.	Rumburk	Krásná Lípá	Rumburk	201,3	11	292,8	16	73,2	4	347,7	19	0,0	0	0,0	0	0,0	0	0,0	0	0,0	0
26005	Rumburk	Mikulášovice dol.n.	Rumburk	Mikulášovice dol.n.	201,3	11	292,8	16	73,2	4	347,7	19	0,0	0	0,0	0	0,0	0	0,0	0	0,0	0
26006	Mikulášovice dol.n.	Rumburk	Mikulášovice dol.n.	Rumburk	201,3	11	292,8	16	73,2	4	347,7	19	0,0	0	0,0	0	0,0	0	0,0	0	0,0	0
26007	Rumburk	Mikulášovice dol.n.	Rumburk	Mikulášovice dol.n.	201,3	11	292,8	16	73,2	4	347,7	19	0,0	0	0,0	0	0,0	0	0,0	0	0,0	0
26008	Mikulášovice dol.n.	Rumburk	Mikulášovice dol.n.	Rumburk	201,3	11	292,8	16	73,2	4	347,7	19	0,0	0	0,0	0	0,0	0	0,0	0	0,0	0
26009	Rumburk	Mikulášovice dol.n.	Rumburk	Mikulášovice dol.n.	201,3	11	292,8	16	73,2	4	347,7	19	0,0	0	0,0	0	0,0	0	0,0	0	0,0	0
26020	Mikulášovice dol.n.	Rumburk	Krásná Lípá	Rumburk	0,0	0	0,0	0	0,0	0	0,0	0	100,8	6	1 075,2	64	0,0	0	0,0	0	0,0	0
26020	Mikulášovice dol.n.	Rumburk	Krásná Lípá	Rumburk	0,0	0	0,0	0	0,0	0	0,0	0	36,0	6	126,0	21	0,0	0	0,0	0	0,0	0
26020	Mikulášovice dol.n.	Krásná Lípá	Mikulášovice dol.n.	Krásná Lípá	184,8	11	268,8	16	67,2	4	319,2	19	0,0	0	0,0	0	0,0	0	0,0	0	0,0	0
26020	Mikulášovice dol.n.	Rumburk	Mikulášovice dol.n.	Rumburk	0,0	0	0,0	0	0,0	0	0,0	0	0,0	0	0,0	0	45,6	2	0,0	0	0,0	0
26021	Rumburk	Mikulášovice dol.n.	Rumburk	Mikulášovice dol.n.	250,8	11	364,8	16	91,2	4	433,2	19	136,8	6	1 459,2	64	45,6	2	0,0	0	2 781,6	122
26022	Mikulášovice dol.n.	Krásná Lípá	Mikulášovice dol.n.	Krásná Lípá	0,0	0	0,0	0	0,0	0	0,0	0	0,0	0	722,4	43	0,0	0	0,0	0	722,4	43
26023	Rumburk	Mikulášovice dol.n.	Rumburk	Mikulášovice dol.n.	250,8	11	364,8	16	91,2	4	433,2	19	0,0	0	0,0	0	0,0	0	0,0	0	1 140,0	50
26023	Krásná Lípá	Mikulášovice dol.n.	Krásná Lípá	Mikulášovice dol.n.	0,0	0	0,0	0	0,0	0	0,0	0	0,0	0	722,4	43	0,0	0	0,0	0	722,4	43
26024	Mikulášovice dol.n.	Rumburk	Mikulášovice dol.n.	Rumburk	250,8	11	364,8	16	91,2	4	433,2	19	136,8	6	478,8	21	45,6	2	0,0	0	1 801,2	79
26025	Rumburk	Mikulášovice dol.n.	Rumburk	Mikulášovice dol.n.	0,0	0	0,0	0	0,0	0	0,0	0	0,0	0	0,0	0	45,6	2	0,0	0	45,6	2
26025	Rumburk	Mikulášovice dol.n.	Krásná Lípá	Mikulášovice dol.n.	0,0	0	0,0	0	0,0	0	0,0	0	100,8	6	1 075,2	64	0,0	0	0,0	0	1 176,0	70
26025	Rumburk	Mikulášovice dol.n.	Rumburk	Krásná Lípá	0,0	0	0,0	0	0,0	0	0,0	0	36,0	6	126,0	21	0,0	0	0,0	0	162,0	27
26026	Mikulášovice dol.n.	Krásná Lípá	Mikulášovice dol.n.	Krásná Lípá	0,0	0	0,0	0	0,0	0	0,0	0	100,8	6	1 075,2	64	33,6	2	0,0	0	1 209,6	72
26027	Krásná Lípá	Mikulášovice dol.n.	Krásná Lípá	Mikulášovice dol.n.	0,0	0	0,0	0	0,0	0	0,0	0	100,8	6	1 075,2	64	33,6	2	0,0	0	1 209,6	72
26028	Mikulášovice dol.n.	Krásná Lípá	Mikulášovice dol.n.	Krásná Lípá	0,0	0	0,0	0	0,0	0	0,0	0	100,8	6	1 075,2	64	33,6	2	0,0	0	1 209,6	72
26029	Krásná Lípá	Mikulášovice dol.n.	Krásná Lípá	Mikulášovice dol.n.	0,0	0	0,0	0	0,0	0	0,0	0	100,8	6	1 075,2	64	33,6	2	0,0	0	1 209,6	72
26030	Mikulášovice dol.n.	Rumburk	Mikulášovice dol.n.	Rumburk	0,0	0	0,0	0	0,0	0	0,0	0	136,8	6	1 459,2	64	45,6	2	0,0	0	1 641,6	72
26050	Mikulášovice dol.n.	Rumburk	Mikulášovice dol.n.	Rumburk	0,0	0	0,0	0	0,0	0	0,0	0	0,0	0	0,0	0	128,1	7	146,4	8	274,5	15
26051	Rumburk	Mikulášovice dol.n.	Rumburk	Mikulášovice dol.n.	0,0	0	0,0	0	0,0	0	0,0	0	0,0	0	0,0	0	128,1	7	146,4	8	274,5	15
26052	Mikulášovice dol.n.	Rumburk	Mikulášovice dol.n.	Rumburk	0,0	0	0,0	0	0,0	0	0,0	0	0,0	0	0,0	0	128,1	7	146,4	8	274,5	15
26053	Rumburk	Mikulášovice dol.n.	Rumburk	Mikulášovice dol.n.	0,0	0	0,0	0	0,0	0	0,0	0	0,0	0	0,0	0	128,1	7	146,4	8	274,5	15
26054	Mikulášovice dol.n.	Rumburk	Mikulášovice dol.n.	Rumburk	0,0	0	0,0	0	0,0	0	0,0	0	0,0	0	0,0	0	0,0	0	0,0	0	0,0	0
26055	Rumburk	Mikulášovice dol.n.	Rumburk	Mikulášovice dol.n.	0,0	0	0,0	0	0,0	0	0,0	0	0,0	0	0,0	0	0,0	0	0,0	0	0,0	0
26056	Mikulášovice dol.n.	Rumburk	Mikulášovice dol.n.	Rumburk	0,0	0	0,0	0	0,0	0	0,0	0	0,0	0	0,0	0	0,0	0	0,0	0	0,0	0
26057	Rumburk	Mikulášovice dol.n.	Rumburk	Mikulášovice dol.n.	0,0	0	0,0	0	0,0	0	0,0	0	0,0	0	0,0	0	0,0	0	0,0	0	0,0	0
26058	Mikulášovice dol.n.	Rumburk	Mikulášovice dol.n.	Rumburk	0,0	0	0,0	0	0,0	0	0,0	0	0,0	0	0,0	0	0,0	0	0,0	0	0,0	0
26059	Rumburk	Mikulášovice dol.n.	Rumburk	Mikulášovice dol.n.	0,0	0	0,0	0	0,0	0	0,0	0	0,0	0	0,0	0	0,0	0	0,0	0	0,0	0
26070	Mikulášovice dol.n.	Rumburk	Mikulášovice dol.n.	Rumburk	0,0	0	0,0	0	0,0	0	0,0	0	0,0	0	0,0	0	159,6	7	182,4	8	342,0	15
26070	Mikulášovice dol.n.	Rumburk	Krásná Lípá	Rumburk	0,0	0	12,0	2	24,0	4	114,0	19	0,0	0	0,0	0	0,0	0	0,0	0	150,0	25
26070	Mikulášovice dol.n.	Rumburk	Mikulášovice dol.n.	Rumburk	0,0	0	0,0	0	0,0	0	0,0	0	0,0	0	0,0	0	0,0	0	0,0	0	0,0	0
26071	Rumburk	Mikulášovice dol.n.	Rumburk	Mikulášovice dol.n.	0,0	0	0,0	0	0,0	0	0,0	0	0,0	0	0,0	0	159,6	7	182,4	8	342,0	15
26073	Rumburk	Mikulášovice dol.n.	Rumburk	Mikulášovice dol.n.	0,0	0	0,0	0	0,0	0	0,0	0	0,0	0	0,0	0	0,0	0	0,0	0	0,0	0
26074	Mikulášovice dol.n.	Rumburk	Mikulášovice dol.n.	Rumburk	0,0	0	0,0	0	0,0	0	0,0	0	0,0	0	0,0	0	159,6	7	182,4	8	342,0	15
26075	Rumburk	Mikulášovice dol.n.	Rumburk	Mikulášovice dol.n.	0,0	0	0,0	0	0,0	0	0,0	0	0,0	0	0,0	0	159,6	7	182,4	8	342,0	15
26076	Mikulášovice dol.n.	Krásná Lípá	Mikulášovice dol.n.	Krásná Lípá	0,0	0	0,0	0	0,0	0	0,0	0	0,0	0	0,0	0	117,6	7	134,4	8	252,0	15
26077	Krásná Lípá	Mikulášovice dol.n.	Krásná Lípá	Mikulášovice dol.n.	0,0	0	0,0	0	0,0	0	0,0	0	0,0	0	0,0	0	117,6	7	134,4	8	252,0	15
26078	Mikulášovice dol.n.	Krásná Lípá	Mikulášovice dol.n.	Krásná Lípá	0,0	0	0,0	0	0,0	0	0,0	0	0,0	0	0,0	0	117,6	7	134,4	8	252,0	15
26079	Krásná Lípá	Mikulášovice dol.n.	Krásná Lípá	Mikulášovice dol.n.	0,0	0	0,0	0	0,0	0	0,0	0	0,0	0	0,0	0	117,6	7	134,4	8	252,0	15
26080	Rumburk	Mikulášovice dol.n.	Rumburk	Mikulášovice dol.n.	0,0	0	0,0	0	0,0	0	0,0	0	0,0	0	0,0	0	412,0	20	1 009,4	49	1 421,4	69
26081	Dolní Poustevna	Rumburk	Dolní Poustevna	Rumburk	0,0	0	0,0	0	0,0	0	0,0	0	0,0	0	0,0	0	341,9	13	920,5	35	1 262,4	48
26082	Mikulášovice dol.n.	Rumburk	Mikulášovice dol.n.	Rumburk	0,0	0	0,0	0	0,0	0	0,0	0	0,0	0	0,0	0	159,6	7	182,4	8	342,0	15
26085	Dolní Poustevna	Rumburk	Dolní Poustevna	Rumburk	0,0	0	0,0	0	0,0	0	0,0	0	0,0	0	0,0	0	341,9	13	920,5	35	1 262,4	48
26700	Louny	Postoloprty	Louny	Postoloprty	387,6	34	627,0	55	91,2	8	706,8	62	239,4	21	729,6	64	319,2	28	786,6	69	3 887,4	341
26701	Postoloprty	Louny																				

Rozsah objednaného dopravního výkonu dle smlouvy o závazku veřejné služby uzavřené objednatelům Ústecký kraj						s	
*) výkon ve vlkm							
Číslo vlaku	Výchozí zastávka vlaku	Cílová zastávka vlaku	Začátek smluvního úseku	Konec smluvního úseku	09. 12. 2018 - 31. 12. 2018		
					Výkon *)	Četnost	
601	Kadaň-Pruněřov	Praha jih	Kadaň-Pruněřov	Chomutov		146,4	12
1101	Rumburk	Rumburk	Rumburk	hr.VUSC 0420/0510 03		267,8	13
1102	Kolín	Rumburk	hr.VUSC 0420/0510 03	Rumburk		432,6	21
1105	Rumburk	Kolín	Rumburk	hr.VUSC 0420/0510 03		267,8	13
1106	Kolín	Šluknov	Rumburk	Šluknov		200,0	20
1108	Kolín	Rumburk	hr.VUSC 0420/0510 03	Rumburk		267,8	13
1109	Šluknov	Kolín	Šluknov	Rumburk		130,0	13
1111	Šluknov	Kolín	Šluknov	Rumburk		200,0	20
1111	Šluknov	Kolín	Rumburk	hr.VUSC 0420/0510 03		473,8	23
1166	Liberec	Lovosice	Ústí n.L.hl.n.os.n.	Lovosice		261,6	12
1173	Lovosice	Liberec	Lovosice	Ústí n.L.hl.n.os.n.		261,6	12
1650	Praha-Libeň	Louny	hr.VUSC 0200/0420 08	Louny		286,0	13
1651	Louny	Praha-Libeň	Louny	hr.VUSC 0200/0420 08		286,0	13
1654	Roudnice nad Labem	Ústí n.L.hl.n.os.n.	Roudnice nad Labem	Ústí n.L.hl.n.os.n.		483,6	12
1655	Ústí n.L.hl.n.os.n.	Roudnice nad Labem	Ústí n.L.hl.n.os.n.	Roudnice nad Labem		483,6	12
1656	Lovosice	Ústí nad Labem západ	Lovosice	Ústí nad Labem západ		267,6	12
1657	Ústí n.L.hl.n.os.n.	Lovosice	Ústí n.L.hl.n.os.n.	Lovosice		261,6	12
1658	Roudnice nad Labem	Ústí n.L.hl.n.os.n.	Roudnice nad Labem	Ústí n.L.hl.n.os.n.		644,8	16
1673	Jirkov nz	Rakovník	Jirkov nz	hr.VUSC 0200/0420 03		757,9	13
1674	Lužná u Rakovníka	Jirkov nz	hr.VUSC 0200/0420 03	Jirkov nz		524,7	9
1675	Jirkov nz	Lužná u Rakovníka	Jirkov nz	hr.VUSC 0200/0420 03		583,0	10
1676	Lužná u Rakovníka	Jirkov nz	hr.VUSC 0200/0420 03	Jirkov nz		1 340,9	23
1677	Jirkov nz	Lužná u Rakovníka	Jirkov nz	hr.VUSC 0200/0420 03		1 340,9	23
1678	Lužná u Rakovníka	Jirkov nz	hr.VUSC 0200/0420 03	Jirkov nz		1 340,9	23
1679	Jirkov nz	Lužná u Rakovníka	Jirkov nz	hr.VUSC 0200/0420 03		1 340,9	23
1680	Lužná u Rakovníka	Jirkov nz	hr.VUSC 0200/0420 03	Jirkov nz		1 340,9	23
1681	Jirkov nz	Lužná u Rakovníka	Jirkov nz	Žatec		638,4	21
1681	Jirkov nz	Lužná u Rakovníka	Žatec	hr.VUSC 0200/0420 03		83,7	3
1683	Žatec	Rakovník	Žatec	hr.VUSC 0200/0420 03		251,1	9
1686	Ústí n.L.hl.n.os.n.	Chomutov	Ústí n.L.hl.n.os.n.	Chomutov		1 476,3	21
1687	Chomutov	Ústí n.L.hl.n.os.n.	Chomutov	Most		292,5	13
1687	Chomutov	Ústí n.L.hl.n.os.n.	Most	Ústí n.L.hl.n.os.n.		1 051,6	22
1688	Ústí n.L.hl.n.os.n.	Kadaň-Pruněřov	Ústí n.L.hl.n.os.n.	Kadaň-Pruněřov		1 072,5	13
1689	Kadaň-Pruněřov	Ústí n.L.hl.n.os.n.	Kadaň-Pruněřov	Ústí n.L.hl.n.os.n.		1 072,5	13
1691	Cheb	Chomutov	hr.VUSC 0410/0420 01	Chomutov		360,1	13
1694	Ústí n.L.hl.n.os.n.	Cheb	Ústí n.L.hl.n.os.n.	hr.VUSC 0410/0420 01		1 274,0	13
1695	Karlovy Vary	Ústí n.L.hl.n.os.n.	hr.VUSC 0410/0420 01	Ústí n.L.hl.n.os.n.		1 274,0	13
1696	Ústí n.L.hl.n.os.n.	Chomutov	Ústí n.L.hl.n.os.n.	Chomutov		913,9	13
1698	Ústí n.L.hl.n.os.n.	Chomutov	Ústí n.L.hl.n.os.n.	Chomutov		843,6	12
1911	Rumburk	Děčín hl.n.	Rumburk	Děčín hl.n.		765,7	13
1992	Nymburk hl.n.	Rumburk	hr.VUSC 0420/0510 03	Rumburk		473,8	23
1993	Děčín hl.n.	Lovosice	Děčín hl.n.	Lovosice		981,2	22
1994	Česká Kamenice	Děčín hl.n.	Česká Kamenice	Děčín hl.n.		304,2	13
1995	Děčín hl.n.	Česká Kamenice	Děčín hl.n.	Česká Kamenice		514,8	22
5262	Děčín hl.n.	Schöna	Děčín hl.n.	Děčín st.hr.		148,2	13
5263	Schöna	Děčín hl.n.	Děčín st.hr.	Děčín hl.n.		148,2	13
5264	Děčín hl.n.	Schöna	Děčín hl.n.	Děčín st.hr.		148,2	13
5265	Schöna	Děčín hl.n.	Děčín st.hr.	Děčín hl.n.		148,2	13
5266	Děčín hl.n.	Schöna	Děčín hl.n.	Děčín st.hr.		148,2	13
5267	Schöna	Děčín hl.n.	Děčín st.hr.	Děčín hl.n.		148,2	13
5268	Děčín hl.n.	Schöna	Děčín hl.n.	Děčín st.hr.		148,2	13
5269	Schöna	Děčín hl.n.	Děčín st.hr.	Děčín hl.n.		148,2	13
5270	Děčín hl.n.	Bad Schandau	Děčín hl.n.	Děčín st.hr.		239,4	21
5271	Bad Schandau	Děčín hl.n.	Děčín st.hr.	Děčín hl.n.		250,8	22
5276	Ústí n.L.hl.n.os.n.	Dresden Hbf	Ústí n.L.hl.n.os.n.	Děčín st.hr.		171,0	5
5277	Dresden Hbf	Ústí n.L.hl.n.os.n.	Děčín st.hr.	Ústí n.L.hl.n.os.n.		171,0	5
5440	Rumburk	Děčín hl.n.	Rumburk	D.Poustečna st.hr.		614,1	23
5440	Rumburk	Děčín hl.n.	Děčín st.hr.	Děčín hl.n.		262,2	23
5441	Děčín hl.n.	Rumburk	Děčín hl.n.	Děčín st.hr.		262,2	23
5441	Děčín hl.n.	Rumburk	D.Poustečna st.hr.	Rumburk		614,1	23
5442	Rumburk	Děčín hl.n.	Rumburk	D.Poustečna st.hr.		614,1	23
5442	Rumburk	Děčín hl.n.	Děčín st.hr.	Děčín hl.n.		262,2	23
5443	Děčín hl.n.	Rumburk	Děčín hl.n.	Děčín st.hr.		262,2	23
5443	Děčín hl.n.	Rumburk	D.Poustečna st.hr.	Rumburk		614,1	23
5444	Rumburk	Děčín hl.n.	Rumburk	D.Poustečna st.hr.		614,1	23
5444	Rumburk	Děčín hl.n.	Děčín st.hr.	Děčín hl.n.		262,2	23
5445	Děčín hl.n.	Rumburk	Děčín hl.n.	Děčín st.hr.		262,2	23
5445	Děčín hl.n.	Rumburk	D.Poustečna st.hr.	Rumburk		614,1	23
5446	Rumburk	Děčín hl.n.	Rumburk	D.Poustečna st.hr.		614,1	23
5446	Rumburk	Děčín hl.n.	Děčín st.hr.	Děčín hl.n.		262,2	23
5447	Děčín hl.n.	Rumburk	Děčín hl.n.	Děčín st.hr.		262,2	23
5447	Děčín hl.n.	Rumburk	D.Poustečna st.hr.	Rumburk		614,1	23
5448	Rumburk	Děčín hl.n.	Rumburk	D.Poustečna st.hr.		614,1	23
5448	Rumburk	Děčín hl.n.	Děčín st.hr.	Děčín hl.n.		262,2	23
5449	Děčín hl.n.	Rumburk	Děčín hl.n.	Děčín st.hr.		262,2	23

Číslo vlaku	Výchozí zastávka vlaku	Cílová zastávka vlaku	Začátek smluvního úseku	Konec smluvního úseku	09. 12. 2018 - 31. 12. 2018	
					Výkon *)	Četnost
5449	Děčín hl.n.	Rumburk	D.Poustevna st.hr.	Rumburk	614,1	23
5450	Rumburk	Děčín hl.n.	Rumburk	D.Poustevna st.hr.	614,1	23
5450	Rumburk	Děčín hl.n.	Děčín st.hr.	Děčín hl.n.	262,2	23
5451	Děčín hl.n.	Rumburk	Děčín hl.n.	Děčín st.hr.	262,2	23
5451	Děčín hl.n.	Rumburk	D.Poustevna st.hr.	Rumburk	614,1	23
5452	Rumburk	Děčín hl.n.	Rumburk	D.Poustevna st.hr.	614,1	23
5452	Rumburk	Děčín hl.n.	Děčín st.hr.	Děčín hl.n.	262,2	23
5453	Děčín hl.n.	Rumburk	Děčín hl.n.	Děčín st.hr.	262,2	23
5453	Děčín hl.n.	Rumburk	D.Poustevna st.hr.	Rumburk	614,1	23
5454	Rumburk	Děčín hl.n.	Rumburk	D.Poustevna st.hr.	560,7	21
5454	Rumburk	Děčín hl.n.	Děčín st.hr.	Děčín hl.n.	239,4	21
5455	Děčín hl.n.	Rumburk	Děčín hl.n.	Děčín st.hr.	239,4	21
5455	Děčín hl.n.	Rumburk	D.Poustevna st.hr.	Rumburk	560,7	21
5456	Rumburk	Sebnitz(Sachs)	Rumburk	D.Poustevna st.hr.	560,7	21
5457	Děčín hl.n.	Rumburk	Děčín hl.n.	Děčín st.hr.	34,2	3
5457	Děčín hl.n.	Rumburk	D.Poustevna st.hr.	Rumburk	347,1	13
5458	Rumburk	Děčín hl.n.	Rumburk	D.Poustevna st.hr.	347,1	13
5458	Rumburk	Děčín hl.n.	Děčín st.hr.	Děčín hl.n.	148,2	13
5459	Děčín hl.n.	Rumburk	Děčín hl.n.	Děčín st.hr.	114,0	10
5459	Děčín hl.n.	Rumburk	D.Poustevna st.hr.	Rumburk	267,0	10
6000	Doksy	Rumburk	hr.VUSC 0420/0510 03	Rumburk	267,8	13
6005	Rumburk	Mladá Boleslav hl.n.	Rumburk	hr.VUSC 0420/0510 03	267,8	13
6009	Rumburk	Mladá Boleslav hl.n.	Rumburk	hr.VUSC 0420/0510 03	473,8	23
6010	Mladá Boleslav město	Rumburk	hr.VUSC 0420/0510 03	Rumburk	267,8	13
6012	Mladá Boleslav město	Rumburk	hr.VUSC 0420/0510 03	Rumburk	473,8	23
6017	Rumburk	Mladá Boleslav hl.n.	Rumburk	hr.VUSC 0420/0510 03	473,8	23
6021	Rumburk	Mladá Boleslav hl.n.	Rumburk	hr.VUSC 0420/0510 03	432,6	21
6022	Mladá Boleslav hl.n.	Šluknov	hr.VUSC 0420/0510 03	Rumburk	473,8	23
6022	Mladá Boleslav hl.n.	Šluknov	Rumburk	Šluknov	130,0	13
6100	Česká Lípa hl.n.	Postoloprty	hr.VUSC 0420/0510 01	Postoloprty	1 003,6	13
6101	Postoloprty	Česká Lípa hl.n.	Postoloprty	hr.VUSC 0420/0510 01	1 775,6	23
6102	Česká Lípa hl.n.	Postoloprty	hr.VUSC 0420/0510 01	Postoloprty	1 775,6	23
6103	Postoloprty	Česká Lípa hl.n.	Postoloprty	hr.VUSC 0420/0510 01	1 775,6	23
6104	Česká Lípa hl.n.	Postoloprty	hr.VUSC 0420/0510 01	Postoloprty	1 775,6	23
6105	Postoloprty	Česká Lípa hl.n.	Postoloprty	hr.VUSC 0420/0510 01	1 775,6	23
6106	Česká Lípa hl.n.	Postoloprty	hr.VUSC 0420/0510 01	Postoloprty	1 775,6	23
6107	Postoloprty	Česká Lípa hl.n.	Postoloprty	hr.VUSC 0420/0510 01	1 775,6	23
6108	Česká Lípa hl.n.	Postoloprty	hr.VUSC 0420/0510 01	Postoloprty	1 775,6	23
6109	Postoloprty	Česká Lípa hl.n.	Postoloprty	hr.VUSC 0420/0510 01	1 775,6	23
6110	Česká Lípa hl.n.	Postoloprty	hr.VUSC 0420/0510 01	Postoloprty	1 775,6	23
6111	Postoloprty	Česká Lípa hl.n.	Postoloprty	hr.VUSC 0420/0510 01	1 775,6	23
6112	Česká Lípa hl.n.	Postoloprty	hr.VUSC 0420/0510 01	Postoloprty	1 775,6	23
6113	Postoloprty	Česká Lípa hl.n.	Postoloprty	Lovosice	1 051,1	23
6113	Postoloprty	Česká Lípa hl.n.	Lovosice	hr.VUSC 0420/0510 01	661,5	21
6114	Česká Lípa hl.n.	Louny	hr.VUSC 0420/0510 01	Lovosice	724,5	23
6114	Česká Lípa hl.n.	Louny	Lovosice	Louny	720,3	21
6121	Lovosice	Česká Lípa hl.n.	Liběšice	hr.VUSC 0420/0510 01	132,6	13
6123	Lovosice	Česká Lípa hl.n.	Lovosice	hr.VUSC 0420/0510 01	724,5	23
6128	Česká Lípa hl.n.	Lovosice	hr.VUSC 0420/0510 01	Lovosice	661,5	21
6130	Úštěk	Lovosice	Úštěk	Litoměřice horní n.	231,4	13
6130	Úštěk	Lovosice	Litoměřice horní n.	Lovosice	177,1	23
6131	Louny	Úštěk	Louny	Litoměřice horní n.	546,0	13
6131	Louny	Úštěk	Litoměřice horní n.	Úštěk	178,0	10
6132	Úštěk	Lovosice	Úštěk	Litoměřice horní n.	178,0	10
6132	Úštěk	Lovosice	Litoměřice horní n.	Lovosice	100,1	13
6133	Lovosice	Úštěk	Lovosice	Úštěk	331,5	13
6134	Úštěk	Lovosice	Úštěk	Litoměřice horní n.	231,4	13
6134	Úštěk	Lovosice	Litoměřice horní n.	Lovosice	177,1	23
6135	Lovosice	Úštěk	Lovosice	Litoměřice horní n.	177,1	23
6135	Lovosice	Úštěk	Litoměřice horní n.	Úštěk	231,4	13
6136	Úštěk	Lovosice	Úštěk	Litoměřice horní n.	71,2	4
6136	Úštěk	Lovosice	Litoměřice horní n.	Lovosice	177,1	23
6137	Postoloprty	Úštěk	Postoloprty	Louny	262,2	23
6137	Postoloprty	Úštěk	Louny	Litoměřice horní n.	882,0	21
6137	Postoloprty	Úštěk	Litoměřice horní n.	Úštěk	213,6	12
6140	Litoměřice horní n.	Lovosice	Litoměřice horní n.	Lovosice	161,7	21
6141	Lovosice	Litoměřice horní n.	Lovosice	Litoměřice horní n.	161,7	21
6142	Litoměřice horní n.	Lovosice	Litoměřice horní n.	Lovosice	161,7	21
6143	Lovosice	Litoměřice horní n.	Lovosice	Litoměřice horní n.	177,1	23
6144	Litoměřice horní n.	Lovosice	Litoměřice horní n.	Lovosice	100,1	13
6145	Lovosice	Litoměřice horní n.	Lovosice	Litoměřice horní n.	100,1	13
6146	Litoměřice horní n.	Lovosice	Litoměřice horní n.	Lovosice	77,0	10
6147	Lovosice	Litoměřice horní n.	Lovosice	Litoměřice horní n.	177,1	23
6148	Litoměřice horní n.	Lovosice	Litoměřice horní n.	Lovosice	100,1	13
6149	Lovosice	Litoměřice horní n.	Lovosice	Litoměřice horní n.	177,1	23
6150	Litoměřice horní n.	Lovosice	Litoměřice horní n.	Lovosice	177,1	23
6151	Lovosice	Litoměřice horní n.	Lovosice	Litoměřice horní n.	177,1	23
6152	Litoměřice horní n.	Lovosice	Litoměřice horní n.	Lovosice	100,1	13
6153	Lovosice	Litoměřice horní n.	Lovosice	Litoměřice horní n.	177,1	23
6154	Litoměřice horní n.	Lovosice	Litoměřice horní n.	Lovosice	177,1	23

Číslo vlaku	Výchozí zastávka vlaku	Cílová zastávka vlaku	Začátek smluvního úseku	Konec smluvního úseku	09. 12. 2018 - 31. 12. 2018	
					Výkon *)	Četnost
6155	Lovosice	Litoměřice horní n.	Lovosice	Litoměřice horní n.	177,1	23
6156	Litoměřice horní n.	Lovosice	Litoměřice horní n.	Lovosice	177,1	23
6158	Litoměřice horní n.	Lovosice	Litoměřice horní n.	Lovosice	177,1	23
6159	Lovosice	Litoměřice horní n.	Lovosice	Litoměřice horní n.	100,1	13
6160	Litoměřice horní n.	Lovosice	Litoměřice horní n.	Lovosice	177,1	23
6161	Lovosice	Litoměřice horní n.	Lovosice	Litoměřice horní n.	177,1	23
6163	Lovosice	Litoměřice horní n.	Lovosice	Litoměřice horní n.	77,0	10
6164	Litoměřice horní n.	Lovosice	Litoměřice horní n.	Lovosice	177,1	23
6165	Lovosice	Litoměřice horní n.	Lovosice	Litoměřice horní n.	177,1	23
6166	Litoměřice horní n.	Lovosice	Litoměřice horní n.	Lovosice	177,1	23
6168	Litoměřice horní n.	Lovosice	Litoměřice horní n.	Lovosice	177,1	23
6169	Lovosice	Litoměřice horní n.	Lovosice	Litoměřice horní n.	177,1	23
6171	Lovosice	Litoměřice horní n.	Lovosice	Litoměřice horní n.	177,1	23
6172	Litoměřice horní n.	Lovosice	Litoměřice horní n.	Lovosice	177,1	23
6175	Lovosice	Litoměřice horní n.	Lovosice	Litoměřice horní n.	161,7	21
6176	Litoměřice horní n.	Lovosice	Litoměřice horní n.	Lovosice	177,1	23
6177	Lovosice	Litoměřice horní n.	Lovosice	Litoměřice horní n.	161,7	21
6178	Litoměřice horní n.	Lovosice	Litoměřice horní n.	Lovosice	100,1	13
6181	Lovosice	Litoměřice horní n.	Lovosice	Litoměřice horní n.	92,4	12
6182	Litoměřice horní n.	Lovosice	Litoměřice horní n.	Lovosice	161,7	21
6183	Lovosice	Litoměřice horní n.	Lovosice	Litoměřice horní n.	161,7	21
6184	Litoměřice horní n.	Lovosice	Litoměřice horní n.	Lovosice	92,4	12
6185	Lovosice	Litoměřice horní n.	Lovosice	Litoměřice horní n.	92,4	12
6186	Litoměřice horní n.	Lovosice	Litoměřice horní n.	Lovosice	161,7	21
6187	Lovosice	Litoměřice horní n.	Lovosice	Litoměřice horní n.	154,0	20
6188	Litoměřice horní n.	Lovosice	Litoměřice horní n.	Lovosice	161,7	21
6400	Lysá nad Labem	Ústí nad Labem západ	hr.VUSC 0200/0420 06	Ústí nad Labem západ	670,8	13
6401	Ústí nad Labem západ	Kolín	Ústí nad Labem západ	hr.VUSC 0200/0420 06	670,8	13
6402	Nymburk hl.n.	Ústí nad Labem západ	hr.VUSC 0200/0420 06	Ústí nad Labem západ	1 186,8	23
6403	Ústí nad Labem západ	Lysá nad Labem	Ústí nad Labem západ	hr.VUSC 0200/0420 06	1 186,8	23
6404	Nymburk hl.n.	Ústí nad Labem západ	hr.VUSC 0200/0420 06	Ústí nad Labem západ	670,8	13
6405	Ústí nad Labem západ	Lysá nad Labem	Ústí nad Labem západ	hr.VUSC 0200/0420 06	670,8	13
6406	Lysá nad Labem	Ústí nad Labem západ	hr.VUSC 0200/0420 06	Ústí nad Labem západ	1 186,8	23
6407	Ústí nad Labem západ	Lysá nad Labem	Ústí nad Labem západ	hr.VUSC 0200/0420 06	516,0	10
6408	Lysá nad Labem	Ústí nad Labem západ	hr.VUSC 0200/0420 06	Ústí nad Labem západ	1 186,8	23
6409	Ústí nad Labem západ	Lysá nad Labem	Ústí nad Labem západ	hr.VUSC 0200/0420 06	1 186,8	23
6410	Lysá nad Labem	Ústí nad Labem západ	hr.VUSC 0200/0420 06	Ústí nad Labem západ	1 186,8	23
6411	Ústí nad Labem západ	Lysá nad Labem	Ústí nad Labem západ	hr.VUSC 0200/0420 06	1 186,8	23
6412	Lysá nad Labem	Ústí nad Labem západ	hr.VUSC 0200/0420 06	Ústí nad Labem západ	1 186,8	23
6413	Ústí nad Labem západ	Lysá nad Labem	Ústí nad Labem západ	hr.VUSC 0200/0420 06	1 186,8	23
6414	Lysá nad Labem	Ústí nad Labem západ	hr.VUSC 0200/0420 06	Ústí nad Labem západ	1 186,8	23
6415	Ústí nad Labem západ	Lysá nad Labem	Ústí nad Labem západ	hr.VUSC 0200/0420 06	1 186,8	23
6416	Lysá nad Labem	Ústí nad Labem západ	hr.VUSC 0200/0420 06	Ústí nad Labem západ	1 186,8	23
6417	Ústí nad Labem západ	Lysá nad Labem	Ústí nad Labem západ	hr.VUSC 0200/0420 06	1 186,8	23
6418	Lysá nad Labem	Ústí nad Labem západ	hr.VUSC 0200/0420 06	Ústí nad Labem západ	412,8	8
6419	Ústí nad Labem západ	Lysá nad Labem	Ústí nad Labem západ	hr.VUSC 0200/0420 06	1 083,6	21
6421	Děčín hl.n.	Litoměřice dolní n.	Děčín hl.n.	Litoměřice město z	663,0	13
6422	Litoměřice dolní n.	Ústí nad Labem západ	Litoměřice město z	Ústí nad Labem západ	328,9	13
6423	Ústí nad Labem západ	Litoměřice dolní n.	Ústí nad Labem západ	Litoměřice město z	253,0	10
6424	Litoměřice dolní n.	Ústí nad Labem západ	Litoměřice město z	Ústí nad Labem západ	253,0	10
6430	Mělník	Ústí nad Labem západ	hr.VUSC 0200/0420 06	Ústí nad Labem západ	670,8	13
6431	Ústí nad Labem západ	Mělník	Ústí nad Labem západ	hr.VUSC 0200/0420 06	670,8	13
6450	Štětí	Ústí nad Labem západ	Štětí	Ústí nad Labem západ	1 042,8	22
6455	Ústí nad Labem západ	Štětí	Ústí nad Labem západ	Štětí	616,2	13
6456	Štětí	Ústí nad Labem západ	Štětí	Ústí nad Labem západ	616,2	13
6457	Ústí nad Labem západ	Štětí	Ústí nad Labem západ	Štětí	616,2	13
6458	Štětí	Ústí nad Labem západ	Štětí	Ústí nad Labem západ	616,2	13
6459	Blšina	Štětí	Blšina	Štětí	1 608,6	21
6460	Ústí nad Labem západ	Děčín hl.n.	Ústí nad Labem západ	Děčín hl.n.	386,1	13
6462	Ústí n.L.-Střekov	Děčín hl.n.	Ústí n.L.-Střekov	Děčín hl.n.	637,1	23
6463	Děčín hl.n.	Ústí nad Labem západ	Děčín hl.n.	Ústí n.L.-Střekov	637,1	23
6463	Děčín hl.n.	Ústí nad Labem západ	Ústí n.L.-Střekov	Ústí nad Labem západ	20,0	10
6464	Ústí n.L.-Střekov	Děčín hl.n.	Ústí n.L.-Střekov	Děčín hl.n.	637,1	23
6465	Děčín hl.n.	Ústí n.L.-Střekov	Děčín hl.n.	Ústí n.L.-Střekov	637,1	23
6468	Ústí n.L.-Střekov	Děčín hl.n.	Ústí n.L.-Střekov	Děčín hl.n.	637,1	23
6469	Děčín hl.n.	Ústí n.L.-Střekov	Děčín hl.n.	Ústí n.L.-Střekov	637,1	23
6470	Ústí n.L.-Střekov	Děčín hl.n.	Ústí n.L.-Střekov	Děčín hl.n.	637,1	23
6471	Děčín hl.n.	Ústí n.L.-Střekov	Děčín hl.n.	Ústí n.L.-Střekov	637,1	23
6472	Ústí n.L.-Střekov	Děčín hl.n.	Ústí n.L.-Střekov	Děčín hl.n.	637,1	23
6473	Děčín hl.n.	Ústí n.L.-Střekov	Děčín hl.n.	Ústí n.L.-Střekov	637,1	23
6474	Ústí n.L.-Střekov	Děčín hl.n.	Ústí n.L.-Střekov	Děčín hl.n.	637,1	23
6475	Děčín hl.n.	Ústí n.L.-Střekov	Děčín hl.n.	Ústí n.L.-Střekov	637,1	23
6481	Ústí nad Labem západ	Ústí n.L.-Střekov	Ústí nad Labem západ	Ústí n.L.-Střekov	20,0	10
6500	Zatec západ	Most	Zatec západ	Most	439,4	13
6501	Most	Zatec západ	Most	Zatec západ	439,4	13
6502	Zatec západ	Most	Zatec západ	Most	777,4	23
6503	Most	Zatec západ	Most	Zatec západ	777,4	23
6504	Zatec západ	Most	Zatec západ	Most	439,4	13
6505	Most	Zatec západ	Most	Zatec západ	439,4	13
6506	Zatec západ	Most	Zatec západ	Most	777,4	23

Číslo vlaku	Výchozí zastávka vlaku	Cílová zastávka vlaku	Začátek smluvního úseku	Konec smluvního úseku	09. 12. 2018 - 31. 12. 2018	
					Výkon *)	Četnost
6507	Most	Žatec západ	Most	Žatec západ	777,4	23
6508	Žatec západ	Most	Žatec západ	Most	777,4	23
6509	Most	Žatec západ	Most	Žatec západ	777,4	23
6510	Žatec západ	Most	Žatec západ	Most	777,4	23
6511	Most	Žatec západ	Most	Žatec západ	777,4	23
6512	Žatec západ	Most	Žatec západ	Most	777,4	23
6513	Most	Žatec západ	Most	Žatec západ	777,4	23
6514	Žatec západ	Most	Žatec západ	Most	439,4	13
6515	Most	Žatec západ	Most	Žatec západ	439,4	13
6516	Žatec západ	Most	Žatec západ	Most	777,4	23
6517	Most	Žatec západ	Most	Žatec západ	777,4	23
6518	Žatec západ	Osek město	Žatec západ	Osek město	690,3	13
6519	Most	Žatec západ	Most	Žatec západ	439,4	13
6520	Žatec západ	Most nové n. odjezd	Žatec západ	Most	777,4	23
6521	Most	Žatec západ	Most	Žatec západ	777,4	23
6522	Žatec západ	Most	Žatec západ	Most	709,8	21
6523	Most nové n. odjezd	Žatec západ	Most	Žatec západ	709,8	21
6524	Žatec západ	Most	Žatec západ	Most	709,8	21
6525	Most	Žatec západ	Most	Žatec západ	709,8	21
6540	Litoměřice horní n.	Postoloprty	Litoměřice horní n.	Postoloprty	694,2	13
6541	Libochovice město	Litoměřice horní n.	Libochovice město	Litoměřice horní n.	301,6	13
6542	Litoměřice horní n.	Postoloprty	Litoměřice horní n.	Postoloprty	694,2	13
6543	Postoloprty	Litoměřice horní n.	Postoloprty	Lovosice	457,0	10
6543	Postoloprty	Litoměřice horní n.	Lovosice	Litoměřice horní n.	100,1	13
6544	Litoměřice horní n.	Postoloprty	Litoměřice horní n.	Postoloprty	694,2	13
6545	Postoloprty	Litoměřice horní n.	Postoloprty	Litoměřice horní n.	694,2	13
6547	Postoloprty	Litoměřice horní n.	Postoloprty	Litoměřice horní n.	694,2	13
6560	Lovosice	Postoloprty	Lovosice	Postoloprty	457,0	10
6562	Litoměřice horní n.	Postoloprty	Litoměřice horní n.	Lovosice	100,1	13
6562	Litoměřice horní n.	Postoloprty	Lovosice	Postoloprty	457,0	10
6571	Libochovice město	Litoměřice horní n.	Libochovice město	Lovosice	201,5	13
6571	Libochovice město	Litoměřice horní n.	Lovosice	Litoměřice horní n.	177,1	23
6572	Litoměřice horní n.	Louny	Litoměřice horní n.	Lovosice	161,7	21
6572	Litoměřice horní n.	Louny	Lovosice	Libochovice město	186,0	12
6572	Litoměřice horní n.	Louny	Libochovice město	Louny	56,4	3
6580	Libochovice	Postoloprty	Libochovice	Louny	263,9	13
6580	Libochovice	Postoloprty	Louny	Postoloprty	262,2	23
6581	Postoloprty	Libochovice	Postoloprty	Libochovice	412,1	13
6600	Liberec	Děčín hl.n.	hr.VUSC 0420/0510 04	Děčín hl.n.	400,2	23
6602	Liberec	Děčín hl.n.	hr.VUSC 0420/0510 04	Děčín hl.n.	400,2	23
6603	Děčín hl.n.	Liberec	Děčín hl.n.	hr.VUSC 0420/0510 04	400,2	23
6604	Liberec	Děčín hl.n.	hr.VUSC 0420/0510 04	Děčín hl.n.	400,2	23
6605	Děčín hl.n.	Liberec	Děčín hl.n.	hr.VUSC 0420/0510 04	400,2	23
6606	Liberec	Děčín hl.n.	hr.VUSC 0420/0510 04	Děčín hl.n.	400,2	23
6607	Děčín hl.n.	Liberec	Děčín hl.n.	hr.VUSC 0420/0510 04	400,2	23
6608	Liberec	Děčín hl.n.	hr.VUSC 0420/0510 04	Děčín hl.n.	400,2	23
6609	Děčín hl.n.	Liberec	Děčín hl.n.	hr.VUSC 0420/0510 04	400,2	23
6610	Liberec	Děčín hl.n.	hr.VUSC 0420/0510 04	Děčín hl.n.	400,2	23
6611	Děčín hl.n.	Liberec	Děčín hl.n.	hr.VUSC 0420/0510 04	400,2	23
6612	Liberec	Děčín hl.n.	hr.VUSC 0420/0510 04	Děčín hl.n.	400,2	23
6613	Děčín hl.n.	Liberec	Děčín hl.n.	hr.VUSC 0420/0510 04	400,2	23
6614	Liberec	Děčín hl.n.	hr.VUSC 0420/0510 04	Děčín hl.n.	365,4	21
6615	Děčín hl.n.	Liberec	Děčín hl.n.	hr.VUSC 0420/0510 04	400,2	23
6616	Liberec	Děčín hl.n.	hr.VUSC 0420/0510 04	Děčín hl.n.	365,4	21
6617	Děčín hl.n.	Liberec	Děčín hl.n.	hr.VUSC 0420/0510 04	382,8	22
6620	Česká Lípa hl.n.	Děčín hl.n.	hr.VUSC 0420/0510 04	Děčín hl.n.	382,8	22
6621	Děčín hl.n.	Česká Lípa hl.n.	Děčín hl.n.	hr.VUSC 0420/0510 04	382,8	22
6622	Česká Lípa hl.n.	Děčín hl.n.	hr.VUSC 0420/0510 04	Děčín hl.n.	382,8	22
6623	Děčín hl.n.	Česká Lípa hl.n.	Děčín hl.n.	hr.VUSC 0420/0510 04	382,8	22
6624	Česká Lípa hl.n.	Děčín hl.n.	hr.VUSC 0420/0510 04	Děčín hl.n.	382,8	22
6625	Děčín hl.n.	Česká Lípa hl.n.	Děčín hl.n.	hr.VUSC 0420/0510 04	365,4	21
6650	Děčín hl.n.	Rumburk	Děčín hl.n.	Rumburk	1 354,7	23
6651	Rumburk	Děčín hl.n.	Rumburk	Česká Kamenice	461,5	13
6651	Rumburk	Děčín hl.n.	Česká Kamenice	Děčín hl.n.	514,8	22
6652	Děčín hl.n.	Rumburk	Děčín hl.n.	Rumburk	1 354,7	23
6653	Dolní Poustevna	Děčín hl.n.	Dolní Poustevna	Rumburk	420,8	16
6653	Dolní Poustevna	Děčín hl.n.	Rumburk	Děčín hl.n.	1 354,7	23
6654	Děčín hl.n.	Rumburk	Děčín hl.n.	Rumburk	1 354,7	23
6655	Rumburk	Děčín hl.n.	Rumburk	Děčín hl.n.	1 354,7	23
6656	Děčín hl.n.	Rumburk	Děčín hl.n.	Rumburk	1 354,7	23
6657	Rumburk	Děčín hl.n.	Rumburk	Děčín hl.n.	1 354,7	23
6658	Děčín hl.n.	Rumburk	Děčín hl.n.	Rumburk	1 354,7	23
6659	Rumburk	Děčín hl.n.	Rumburk	Děčín hl.n.	1 354,7	23
6660	Děčín hl.n.	Rumburk	Děčín hl.n.	Rumburk	1 354,7	23
6661	Rumburk	Děčín hl.n.	Rumburk	Děčín hl.n.	1 354,7	23
6662	Děčín hl.n.	Rumburk	Děčín hl.n.	Rumburk	765,7	13
6663	Rumburk	Děčín hl.n.	Rumburk	Děčín hl.n.	1 354,7	23
6664	Děčín hl.n.	Rumburk	Děčín hl.n.	Rumburk	1 354,7	23
6665	Rumburk	Děčín hl.n.	Rumburk	Děčín hl.n.	1 354,7	23
6666	Děčín hl.n.	Rumburk	Děčín hl.n.	Rumburk	1 236,9	21

Číslo vlaku	Výchozí zastávka vlaku	Cílová zastávka vlaku	Začátek smluvního úseku	Konec smluvního úseku	09. 12. 2018 - 31. 12. 2018	
					Výkon *)	Četnost
6667	Rumburk	Děčín hl.n.	Rumburk	Děčín hl.n.	1 295,8	22
6668	Děčín hl.n.	Rumburk	Děčín hl.n.	Rumburk	1 236,9	21
6669	Rumburk	Děčín hl.n.	Rumburk	Děčín hl.n.	471,2	8
6670	Děčín hl.n.	Česká Kamenice	Děčín hl.n.	Česká Kamenice	304,2	13
6671	Česká Kamenice	Děčín hl.n.	Česká Kamenice	Děčín hl.n.	304,2	13
6672	Děčín hl.n.	Česká Kamenice	Děčín hl.n.	Česká Kamenice	304,2	13
6673	Česká Kamenice	Děčín hl.n.	Česká Kamenice	Děčín hl.n.	304,2	13
6674	Děčín hl.n.	Jedlová	Děčín hl.n.	Jedlová	504,4	13
6675	Jedlová	Děčín hl.n.	Jedlová	Děčín hl.n.	504,4	13
6680	Rumburk	Šluknov	Rumburk	Šluknov	100,0	10
6681	Dolní Poustevna	Rumburk	Dolní Poustevna	Rumburk	341,9	13
6682	Rumburk	Dolní Poustevna	Rumburk	Dolní Poustevna	341,9	13
6683	Šluknov	Rumburk	Šluknov	Rumburk	100,0	10
6684	Rumburk	Dolní Poustevna	Rumburk	Dolní Poustevna	420,8	16
6685	Dolní Poustevna	Rumburk	Dolní Poustevna	Rumburk	341,9	13
6700	Rakovník	Osek město	hr.VUSC 0200/0420 01	Louny	312,0	13
6700	Rakovník	Osek město	Louny	Most	593,4	23
6700	Rakovník	Osek město	Most	Osek město	250,9	13
6701	Most	Rakovník	Most	Louny město nz	648,6	23
6701	Most	Rakovník	Louny město nz	hr.VUSC 0200/0420 01	216,0	10
6702	Rakovník	Osek město	hr.VUSC 0200/0420 01	Louny	528,0	22
6702	Rakovník	Osek město	Louny	Most	593,4	23
6702	Rakovník	Osek město	Most	Osek město	250,9	13
6703	Osek město	Rakovník	Osek město	Most	250,9	13
6703	Osek město	Rakovník	Most	hr.VUSC 0200/0420 01	1 145,4	23
6704	Rakovník	Most	hr.VUSC 0200/0420 01	Most	647,4	13
6705	Most	Rakovník	Most	hr.VUSC 0200/0420 01	1 145,4	23
6706	Rakovník	Most	hr.VUSC 0200/0420 01	Domoušice	18,0	10
6706	Rakovník	Most	Domoušice	Most	1 104,0	23
6707	Most	Rakovník	Most	hr.VUSC 0200/0420 01	1 145,4	23
6708	Rakovník	Osek město	hr.VUSC 0200/0420 01	Most	1 145,4	23
6708	Rakovník	Osek město	Most	Osek město	250,9	13
6709	Osek město	Rakovník	Osek město	Most	250,9	13
6709	Osek město	Rakovník	Most	hr.VUSC 0200/0420 01	1 145,4	23
6710	Rakovník	Most	hr.VUSC 0200/0420 01	Most	1 145,4	23
6712	Rakovník	Osek město	hr.VUSC 0200/0420 01	Most	1 145,4	23
6712	Rakovník	Osek město	Most	Osek město	250,9	13
6713	Osek město	Rakovník	Osek město	Most	250,9	13
6713	Osek město	Rakovník	Most	hr.VUSC 0200/0420 01	1 145,4	23
6714	Rakovník	Osek město	hr.VUSC 0200/0420 01	Louny město nz	280,8	13
6714	Rakovník	Osek město	Louny město nz	Most	648,6	23
6714	Rakovník	Osek město	Most	Osek město	250,9	13
6715	Osek město	Rakovník	Osek město	Most	250,9	13
6715	Osek město	Rakovník	Most	Louny město nz	648,6	23
6715	Osek město	Rakovník	Louny město nz	hr.VUSC 0200/0420 01	280,8	13
6716	Rakovník	Most	hr.VUSC 0200/0420 01	Most	1 145,4	23
6717	Osek město	Rakovník	Osek město	Most	250,9	13
6717	Osek město	Rakovník	Most	hr.VUSC 0200/0420 01	1 145,4	23
6719	Most	Rakovník	Most	hr.VUSC 0200/0420 01	1 045,8	21
6720	Rakovník	Osek město	hr.VUSC 0200/0420 01	Most	1 145,4	23
6720	Rakovník	Osek město	Most	Osek město	250,9	13
6721	Most nové n. odjezd	Rakovník	Most	hr.VUSC 0200/0420 01	1 045,8	21
6722	Rakovník	Most	hr.VUSC 0200/0420 01	Louny	552,0	23
6722	Rakovník	Most	Louny	Most	541,8	21
6724	Rakovník	Most	hr.VUSC 0200/0420 01	Most	1 045,8	21
6741	Osek město	Domoušice	Osek město	Most	250,9	13
6741	Osek město	Domoušice	Most	Louny město nz	648,6	23
6741	Osek město	Domoušice	Louny město nz	Domoušice	257,4	13
6742	Domoušice	Most	Domoušice	Louny město nz	257,4	13
6742	Domoušice	Most	Louny město nz	Most	648,6	23
6743	Most	Domoušice	Most	Louny město nz	648,6	23
6743	Most	Domoušice	Louny město nz	Domoušice	257,4	13
6745	Most	Domoušice	Most	Louny město nz	648,6	23
6745	Most	Domoušice	Louny město nz	Domoušice	257,4	13
6761	Louny	Rakovník	Louny	hr.VUSC 0200/0420 01	312,0	13
6763	Louny	Rakovník	Louny	hr.VUSC 0200/0420 01	312,0	13
6771	Domoušice	Rakovník	Domoušice	hr.VUSC 0200/0420 01	23,4	13
6772	Rakovník	Domoušice	hr.VUSC 0200/0420 01	Domoušice	18,0	10
6780	Louny město nz	Osek město	Louny město nz	Most	620,4	22
6780	Louny město nz	Osek město	Most	Osek město	250,9	13
6781	Osek město	Louny město nz	Osek město	Most	250,9	13
6781	Osek město	Louny město nz	Most	Louny město nz	648,6	23
6782	Louny město nz	Most	Louny město nz	Most	282,0	10
6783	Most	Louny město nz	Most	Louny město nz	648,6	23
6784	Louny město nz	Most	Louny město nz	Most	648,6	23
6785	Most	Louny město nz	Most	Louny město nz	648,6	23
6786	Louny město nz	Most	Louny město nz	Most	648,6	23
6787	Osek město	Louny město nz	Osek město	Most	250,9	13
6787	Osek město	Louny město nz	Most	Louny město nz	592,2	21
6788	Louny město nz	Osek město	Louny město nz	Most	648,6	23

Číslo vlaku	Výchozí zastávka vlaku	Cílová zastávka vlaku	Začátek smluvního úseku	Konec smluvního úseku	09. 12. 2018 - 31. 12. 2018	
					Výkon *)	Četnost
6788	Louny město nz	Osek město	Most	Osek město	250,9	13
6800	Děčín hl.n.	Kadaň-Pruněřov	Děčín hl.n.	Chomutov	2 141,3	23
6800	Děčín hl.n.	Kadaň-Pruněřov	Chomutov	Kadaň-Pruněřov	158,6	13
6801	Kadaň-Pruněřov	Děčín hl.n.	Kadaň-Pruněřov	Most	451,1	13
6801	Kadaň-Pruněřov	Děčín hl.n.	Most	Děčín hl.n.	1 623,8	23
6802	Děčín hl.n.	Kadaň-Pruněřov	Děčín hl.n.	Chomutov	2 141,3	23
6802	Děčín hl.n.	Kadaň-Pruněřov	Chomutov	Kadaň-Pruněřov	158,6	13
6803	Kadaň-Pruněřov	Děčín hl.n.	Kadaň-Pruněřov	Chomutov	158,6	13
6803	Kadaň-Pruněřov	Děčín hl.n.	Chomutov	Děčín hl.n.	2 141,3	23
6804	Děčín hl.n.	Kadaň-Pruněřov	Děčín hl.n.	Chomutov	2 141,3	23
6804	Děčín hl.n.	Kadaň-Pruněřov	Chomutov	Kadaň-Pruněřov	158,6	13
6805	Kadaň-Pruněřov	Děčín hl.n.	Kadaň-Pruněřov	Chomutov	158,6	13
6805	Kadaň-Pruněřov	Děčín hl.n.	Chomutov	Děčín hl.n.	2 141,3	23
6806	Děčín hl.n.	Kadaň-Pruněřov	Děčín hl.n.	Chomutov	2 141,3	23
6806	Děčín hl.n.	Kadaň-Pruněřov	Chomutov	Kadaň-Pruněřov	158,6	13
6807	Kadaň-Pruněřov	Děčín hl.n.	Kadaň-Pruněřov	Chomutov	158,6	13
6807	Kadaň-Pruněřov	Děčín hl.n.	Chomutov	Děčín hl.n.	2 141,3	23
6808	Děčín hl.n.	Kadaň-Pruněřov	Děčín hl.n.	Chomutov	2 141,3	23
6808	Děčín hl.n.	Kadaň-Pruněřov	Chomutov	Kadaň-Pruněřov	146,4	12
6809	Kadaň-Pruněřov	Děčín hl.n.	Kadaň-Pruněřov	Chomutov	158,6	13
6809	Kadaň-Pruněřov	Děčín hl.n.	Chomutov	Děčín hl.n.	2 141,3	23
6810	Děčín hl.n.	Kadaň-Pruněřov	Děčín hl.n.	Chomutov	2 141,3	23
6810	Děčín hl.n.	Kadaň-Pruněřov	Chomutov	Kadaň-Pruněřov	146,4	12
6811	Kadaň-Pruněřov	Děčín hl.n.	Kadaň-Pruněřov	Chomutov	146,4	12
6811	Kadaň-Pruněřov	Děčín hl.n.	Chomutov	Děčín hl.n.	2 141,3	23
6812	Děčín hl.n.	Kadaň-Pruněřov	Děčín hl.n.	Chomutov	2 141,3	23
6812	Děčín hl.n.	Kadaň-Pruněřov	Chomutov	Kadaň-Pruněřov	146,4	12
6813	Kadaň-Pruněřov	Děčín hl.n.	Kadaň-Pruněřov	Chomutov	146,4	12
6813	Kadaň-Pruněřov	Děčín hl.n.	Chomutov	Děčín hl.n.	2 141,3	23
6814	Děčín hl.n.	Kadaň-Pruněřov	Děčín hl.n.	Most	1 623,8	23
6814	Děčín hl.n.	Kadaň-Pruněřov	Most	Chomutov	315,0	14
6814	Děčín hl.n.	Kadaň-Pruněřov	Chomutov	Kadaň-Pruněřov	146,4	12
6815	Kadaň-Pruněřov	Ústí n.L.hl.n.os.n.	Kadaň-Pruněřov	Chomutov	146,4	12
6815	Kadaň-Pruněřov	Ústí n.L.hl.n.os.n.	Chomutov	Ústí n.L.hl.n.os.n.	1 616,9	23
6820	Děčín hl.n.	Most	Děčín hl.n.	Most	1 623,8	23
6821	Most	Děčín hl.n.	Most	Děčín hl.n.	1 553,2	22
6822	Děčín hl.n.	Most	Děčín hl.n.	Most	1 623,8	23
6823	Chomutov	Děčín hl.n.	Chomutov	Děčín hl.n.	2 141,3	23
6824	Děčín hl.n.	Most	Děčín hl.n.	Most	1 623,8	23
6825	Chomutov	Děčín hl.n.	Chomutov	Most	225,0	10
6825	Chomutov	Děčín hl.n.	Most	Děčín hl.n.	1 623,8	23
6826	Děčín hl.n.	Most	Děčín hl.n.	Most	1 623,8	23
6827	Most	Děčín hl.n.	Most	Děčín hl.n.	1 623,8	23
6828	Děčín hl.n.	Most	Děčín hl.n.	Most	1 623,8	23
6829	Most	Děčín hl.n.	Most	Děčín hl.n.	1 623,8	23
6830	Děčín hl.n.	Most	Děčín hl.n.	Most	1 623,8	23
6831	Most	Děčín hl.n.	Most	Děčín hl.n.	1 623,8	23
6832	Děčín hl.n.	Most	Děčín hl.n.	Most	1 623,8	23
6833	Most	Děčín hl.n.	Most	Děčín hl.n.	1 623,8	23
6834	Děčín hl.n.	Chomutov	Děčín hl.n.	Most	1 623,8	23
6834	Děčín hl.n.	Chomutov	Most	Chomutov	292,5	13
6835	Most	Děčín hl.n.	Most	Děčín hl.n.	1 623,8	23
6837	Most	Děčín hl.n.	Most	Děčín hl.n.	1 623,8	23
6839	Most	Děčín hl.n.	Most	Děčín hl.n.	1 623,8	23
6841	Teplice v Čechách	Děčín hl.n.	Teplice v Čechách	Ústí n.L.hl.n.os.n.	256,1	13
6841	Teplice v Čechách	Děčín hl.n.	Ústí n.L.hl.n.os.n.	Děčín hl.n.	524,4	23
6842	Ústí n.L.hl.n.os.n.	Most	Ústí n.L.hl.n.os.n.	Most	430,2	9
6846	Ústí n.L.hl.n.os.n.	Chomutov	Ústí n.L.hl.n.os.n.	Chomutov	1 476,3	21
6848	Ústí n.L.hl.n.os.n.	Teplice v Čechách	Ústí n.L.hl.n.os.n.	Teplice v Čechách	413,7	21
6849	Most	Ústí n.L.hl.n.os.n.	Most	Teplice v Čechách	337,2	12
6849	Most	Ústí n.L.hl.n.os.n.	Teplice v Čechách	Ústí n.L.hl.n.os.n.	433,4	22
6850	Děčín hl.n.	Louka u Litvínova	Děčín hl.n.	Ústí nad Labem západ	549,7	23
6850	Děčín hl.n.	Louka u Litvínova	Ústí nad Labem západ	Louka u Litvínova	455,0	13
6851	Most	Ústí n.L.hl.n.os.n.	Most	Ústí n.L.hl.n.os.n.	646,1	13
6852	Ústí n.L.hl.n.os.n.	Louka u Litvínova	Ústí n.L.hl.n.os.n.	Louka u Litvínova	469,3	13
6853	Louka u Litvínova	Ústí n.L.hl.n.os.n.	Louka u Litvínova	Ústí n.L.hl.n.os.n.	469,3	13
6854	Ústí n.L.hl.n.os.n.	Louka u Litvínova	Ústí n.L.hl.n.os.n.	Louka u Litvínova	469,3	13
6855	Louka u Litvínova	Ústí n.L.hl.n.os.n.	Louka u Litvínova	Ústí n.L.hl.n.os.n.	469,3	13
6856	Ústí n.L.hl.n.os.n.	Louka u Litvínova	Ústí n.L.hl.n.os.n.	Louka u Litvínova	469,3	13
6857	Louka u Litvínova	Ústí n.L.hl.n.os.n.	Louka u Litvínova	Ústí n.L.hl.n.os.n.	469,3	13
6858	Ústí n.L.hl.n.os.n.	Most	Ústí n.L.hl.n.os.n.	Most	646,1	13
6859	Louka u Litvínova	Ústí n.L.hl.n.os.n.	Louka u Litvínova	Teplice v Čechách	213,2	13
6859	Louka u Litvínova	Ústí n.L.hl.n.os.n.	Teplice v Čechách	Ústí n.L.hl.n.os.n.	78,8	4
6860	Ústí nad Labem západ	Bílina	Krupka-Bohosudov	Bílina	280,8	13
6861	Most	Bílina	Most	Bílina	152,1	13
6862	Bílina	Most	Bílina	Most	152,1	13
6863	Most	Teplice v Čechách	Most	Teplice v Čechách	365,3	13
6864	Teplice v Čechách	Most	Teplice v Čechách	Most	365,3	13
6865	Chomutov	Most	Chomutov	Most	270,0	12
6867	Kadaň-Pruněřov	Most	Kadaň-Pruněřov	Most	416,4	12

Číslo vlaku	Výchozí zastávka vlaku	Cílová zastávka vlaku	Začátek smluvního úseku	Konec smluvního úseku	09. 12. 2018 - 31. 12. 2018	
					Výkon *)	Četnost
6868	Most	Chomutov	Most	Chomutov		23
6870	Ústí n.L.hl.n.os.n.	Teplice v Čechách	Ústí n.L.hl.n.os.n.	Teplice v Čechách	517,5	13
6871	Teplice v Čechách	Ústí n.L.hl.n.os.n.	Teplice v Čechách	Ústí n.L.hl.n.os.n.	256,1	13
6872	Ústí n.L.hl.n.os.n.	Teplice v Čechách	Ústí n.L.hl.n.os.n.	Teplice v Čechách	256,1	13
6873	Teplice v Čechách	Ústí n.L.hl.n.os.n.	Teplice v Čechách	Ústí n.L.hl.n.os.n.	256,1	13
6874	Ústí n.L.hl.n.os.n.	Teplice v Čechách	Ústí n.L.hl.n.os.n.	Teplice v Čechách	256,1	13
6875	Teplice v Čechách	Ústí n.L.hl.n.os.n.	Teplice v Čechách	Ústí n.L.hl.n.os.n.	256,1	13
6876	Ústí n.L.hl.n.os.n.	Teplice v Čechách	Ústí n.L.hl.n.os.n.	Teplice v Čechách	256,1	13
6877	Teplice v Čechách	Ústí n.L.hl.n.os.n.	Teplice v Čechách	Ústí n.L.hl.n.os.n.	256,1	13
6878	Ústí n.L.hl.n.os.n.	Teplice v Čechách	Ústí n.L.hl.n.os.n.	Teplice v Čechách	256,1	13
6879	Teplice v Čechách	Ústí n.L.hl.n.os.n.	Teplice v Čechách	Ústí n.L.hl.n.os.n.	256,1	13
6900	Kralupy nad Vltavou	Ústí n.L.hl.n.os.n.	hr.VUSC 0200/0420 04	Ústí n.L.hl.n.os.n.	672,1	13
6901	Roudnice nad Labem	Praha M.n.-dvorana	Roudnice nad Labem	hr.VUSC 0200/0420 04	148,2	13
6902	Praha jih	Ústí n.L.hl.n.os.n.	hr.VUSC 0200/0420 04	Ústí n.L.hl.n.os.n.	1 189,1	23
6903	Lovosice	Praha M.n.-dvorana	Lovosice	Roudnice nad Labem	407,0	22
6903	Lovosice	Praha M.n.-dvorana	Roudnice nad Labem	hr.VUSC 0200/0420 04	262,2	23
6904	Praha jih	Ústí n.L.hl.n.os.n.	hr.VUSC 0200/0420 04	Ústí n.L.hl.n.os.n.	1 189,1	23
6905	Ústí n.L.hl.n.os.n.	Praha jih	Ústí n.L.hl.n.os.n.	hr.VUSC 0200/0420 04	1 189,1	23
6906	Praha M.n.-dvorana	Ústí n.L.hl.n.os.n.	hr.VUSC 0200/0420 04	Ústí n.L.hl.n.os.n.	1 189,1	23
6907	Ústí n.L.hl.n.os.n.	Praha M.n.-dvorana	Ústí n.L.hl.n.os.n.	Roudnice nad Labem	523,9	13
6907	Ústí n.L.hl.n.os.n.	Praha M.n.-dvorana	Roudnice nad Labem	hr.VUSC 0200/0420 04	262,2	23
6908	Praha M.n.-dvorana	Ústí n.L.hl.n.os.n.	hr.VUSC 0200/0420 04	Ústí n.L.hl.n.os.n.	517,0	10
6909	Ústí n.L.hl.n.os.n.	Praha M.n.-dvorana	Ústí n.L.hl.n.os.n.	hr.VUSC 0200/0420 04	1 189,1	23
6910	Praha M.n.-dvorana	Ústí n.L.hl.n.os.n.	hr.VUSC 0200/0420 04	Ústí n.L.hl.n.os.n.	672,1	13
6911	Ústí n.L.hl.n.os.n.	Praha M.n.-dvorana	Ústí n.L.hl.n.os.n.	hr.VUSC 0200/0420 04	1 189,1	23
6912	Praha M.n.-dvorana	Ústí n.L.hl.n.os.n.	hr.VUSC 0200/0420 04	Ústí n.L.hl.n.os.n.	1 189,1	23
6913	Ústí n.L.hl.n.os.n.	Praha M.n.-dvorana	Ústí n.L.hl.n.os.n.	hr.VUSC 0200/0420 04	1 189,1	23
6914	Praha M.n.-dvorana	Ústí n.L.hl.n.os.n.	hr.VUSC 0200/0420 04	Roudnice nad Labem	148,2	13
6914	Praha M.n.-dvorana	Ústí n.L.hl.n.os.n.	Roudnice nad Labem	Ústí n.L.hl.n.os.n.	926,9	23
6915	Ústí n.L.hl.n.os.n.	Praha M.n.-dvorana	Ústí n.L.hl.n.os.n.	Roudnice nad Labem	926,9	23
6915	Ústí n.L.hl.n.os.n.	Praha M.n.-dvorana	Roudnice nad Labem	hr.VUSC 0200/0420 04	148,2	13
6916	Praha M.n.-dvorana	Ústí n.L.hl.n.os.n.	hr.VUSC 0200/0420 04	Ústí n.L.hl.n.os.n.	1 189,1	23
6917	Ústí n.L.hl.n.os.n.	Praha M.n.-dvorana	Ústí n.L.hl.n.os.n.	hr.VUSC 0200/0420 04	1 189,1	23
6918	Praha M.n.-dvorana	Ústí n.L.hl.n.os.n.	hr.VUSC 0200/0420 04	Roudnice nad Labem	148,2	13
6918	Praha M.n.-dvorana	Ústí n.L.hl.n.os.n.	Roudnice nad Labem	Ústí n.L.hl.n.os.n.	926,9	23
6919	Ústí n.L.hl.n.os.n.	Praha M.n.-dvorana	Ústí n.L.hl.n.os.n.	Roudnice nad Labem	926,9	23
6919	Ústí n.L.hl.n.os.n.	Praha M.n.-dvorana	Roudnice nad Labem	hr.VUSC 0200/0420 04	148,2	13
6920	Praha M.n.-dvorana	Ústí n.L.hl.n.os.n.	hr.VUSC 0200/0420 04	Ústí n.L.hl.n.os.n.	1 189,1	23
6921	Ústí n.L.hl.n.os.n.	Praha M.n.-dvorana	Ústí n.L.hl.n.os.n.	hr.VUSC 0200/0420 04	1 189,1	23
6922	Praha M.n.-dvorana	Ústí n.L.hl.n.os.n.	hr.VUSC 0200/0420 04	Roudnice nad Labem	148,2	13
6922	Praha M.n.-dvorana	Ústí n.L.hl.n.os.n.	Roudnice nad Labem	Ústí n.L.hl.n.os.n.	926,9	23
6923	Ústí n.L.hl.n.os.n.	Praha M.n.-dvorana	Ústí n.L.hl.n.os.n.	Roudnice nad Labem	926,9	23
6923	Ústí n.L.hl.n.os.n.	Praha M.n.-dvorana	Roudnice nad Labem	hr.VUSC 0200/0420 04	148,2	13
6924	Praha M.n.-dvorana	Ústí n.L.hl.n.os.n.	hr.VUSC 0200/0420 04	Roudnice nad Labem	114,0	10
6924	Praha M.n.-dvorana	Ústí n.L.hl.n.os.n.	Roudnice nad Labem	Ústí n.L.hl.n.os.n.	362,7	9
6925	Ústí n.L.hl.n.os.n.	Praha M.n.-dvorana	Ústí n.L.hl.n.os.n.	Roudnice nad Labem	926,9	23
6925	Ústí n.L.hl.n.os.n.	Praha M.n.-dvorana	Roudnice nad Labem	hr.VUSC 0200/0420 04	239,4	21
6926	Praha M.n.-dvorana	Ústí n.L.hl.n.os.n.	hr.VUSC 0200/0420 04	Ústí n.L.hl.n.os.n.	672,1	13
6927	Roudnice nad Labem	Praha hl.n.	Roudnice nad Labem	hr.VUSC 0200/0420 04	239,4	21
6928	Praha M.n.-dvorana	Děčín hl.n.	hr.VUSC 0200/0420 04	Děčín hl.n.	1 564,5	21
6930	Roudnice nad Labem	Děčín hl.n.	Roudnice nad Labem	Děčín hl.n.	757,2	12
6940	Roudnice nad Labem	Ústí n.L.hl.n.os.n.	Roudnice nad Labem	Ústí n.L.hl.n.os.n.	886,6	22
6941	Ústí n.L.hl.n.os.n.	Hněvice	Ústí n.L.hl.n.os.n.	Hněvice	594,0	12
6942	Hněvice	Ústí n.L.hl.n.os.n.	Hněvice	Ústí n.L.hl.n.os.n.	594,0	12
6943	Ústí n.L.hl.n.os.n.	Roudnice nad Labem	Ústí n.L.hl.n.os.n.	Roudnice nad Labem	926,9	23
6944	Roudnice nad Labem	Ústí n.L.hl.n.os.n.	Roudnice nad Labem	Ústí n.L.hl.n.os.n.	926,9	23
6945	Ústí n.L.hl.n.os.n.	Roudnice nad Labem	Ústí n.L.hl.n.os.n.	Roudnice nad Labem	926,9	23
6946	Roudnice nad Labem	Ústí n.L.hl.n.os.n.	Roudnice nad Labem	Ústí n.L.hl.n.os.n.	926,9	23
6947	Ústí n.L.hl.n.os.n.	Roudnice nad Labem	Ústí n.L.hl.n.os.n.	Roudnice nad Labem	926,9	23
6948	Roudnice nad Labem	Ústí n.L.hl.n.os.n.	Roudnice nad Labem	Ústí n.L.hl.n.os.n.	926,9	23
6951	Ústí n.L.hl.n.os.n.	Roudnice nad Labem	Ústí n.L.hl.n.os.n.	Roudnice nad Labem	926,9	23
6952	Roudnice nad Labem	Ústí n.L.hl.n.os.n.	Roudnice nad Labem	Ústí n.L.hl.n.os.n.	886,6	22
6953	Ústí n.L.hl.n.os.n.	Roudnice nad Labem	Ústí n.L.hl.n.os.n.	Roudnice nad Labem	846,3	21
6955	Ústí n.L.hl.n.os.n.	Roudnice nad Labem	Ústí n.L.hl.n.os.n.	Roudnice nad Labem	644,8	16
6957	Ústí n.L.hl.n.os.n.	Roudnice nad Labem	Ústí n.L.hl.n.os.n.	Roudnice nad Labem	483,6	12
6959	Ústí n.L.hl.n.os.n.	Roudnice nad Labem	Ústí n.L.hl.n.os.n.	Roudnice nad Labem	846,3	21
6961	Děčín hl.n.	Ústí nad Labem západ	Děčín hl.n.	Ústí nad Labem západ	310,7	13
6962	Ústí nad Labem západ	Děčín hl.n.	Ústí nad Labem západ	Děčín hl.n.	310,7	13
6963	Děčín hl.n.	Ústí n.L.hl.n.os.n.	Děčín hl.n.	Ústí n.L.hl.n.os.n.	273,6	12
6964	Ústí n.L.hl.n.os.n.	Děčín hl.n.	Ústí n.L.hl.n.os.n.	Děčín hl.n.	273,6	12
6967	Děčín hl.n.	Ústí n.L.hl.n.os.n.	Děčín hl.n.	Ústí n.L.hl.n.os.n.	273,6	12
6968	Ústí nad Labem západ	Děčín hl.n.	Ústí nad Labem západ	Děčín hl.n.	501,9	21
6969	Děčín hl.n.	Ústí n.L.hl.n.os.n.	Děčín hl.n.	Ústí n.L.hl.n.os.n.	524,4	23
6971	Děčín hl.n.	Ústí nad Labem západ	Děčín hl.n.	Ústí nad Labem západ	501,9	21
6988	Neratovice	Roudnice nad Labem	hr.VUSC 0200/0420 04	Roudnice nad Labem	239,4	21
7000	Chomutov	Cheb	Chomutov	hr.VUSC 0410/0420 01	360,1	13
7001	Cheb	Most	hr.VUSC 0410/0420 01	Kláštepec nad Ohří	97,0	10
7001	Cheb	Most	Kláštepec nad Ohří	Most	931,5	23
7002	Ústí n.L.hl.n.os.n.	Cheb	Ústí n.L.hl.n.os.n.	Chomutov	1 546,6	22
7002	Ústí n.L.hl.n.os.n.	Cheb	Chomutov	hr.VUSC 0410/0420 01	637,1	23

Číslo vlaku	Výchozí zastávka vlaku	Cílová zastávka vlaku	Začátek smluvního úseku	Konec smluvního úseku	09. 12. 2018 - 31. 12. 2018		
					Výkon *)	Četnost	
7004	Kláštepec nad Ohří	Cheb	Kláštepec nad Ohří	hr.VUSC 0410/0420 01		97,0	10
7006	Most	Cheb	Most	hr.VUSC 0410/0420 01		1 154,6	23
7007	Mariánské Lázně	Most	hr.VUSC 0410/0420 01	Kláštepec nad Ohří		126,1	13
7007	Mariánské Lázně	Most	Kláštepec nad Ohří	Most		931,5	23
7008	Most	Cheb	Most	Chomutov		517,5	23
7008	Most	Cheb	Chomutov	hr.VUSC 0410/0420 01		277,0	10
7009	Cheb	Most	hr.VUSC 0410/0420 01	Most		1 154,6	23
7010	Chomutov	Cheb	Chomutov	hr.VUSC 0410/0420 01		360,1	13
7011	Mariánské Lázně	Chomutov	hr.VUSC 0410/0420 01	Kláštepec nad Ohří		223,1	23
7011	Mariánské Lázně	Chomutov	Kláštepec nad Ohří	Chomutov		234,0	13
7013	Cheb	Most	hr.VUSC 0410/0420 01	Most		1 154,6	23
7048	Most	Kláštepec nad Ohří	Most	Kláštepec nad Ohří		526,5	13
7050	Most	Karlovy Vary	Most	hr.VUSC 0410/0420 01		502,0	10
7052	Most	Kláštepec nad Ohří	Most	Kláštepec nad Ohří		931,5	23
7053	Kláštepec nad Ohří	Most	Kláštepec nad Ohří	Most		931,5	23
7054	Most	Karlovy Vary	Most	Kláštepec nad Ohří		931,5	23
7054	Most	Karlovy Vary	Kláštepec nad Ohří	hr.VUSC 0410/0420 01		126,1	13
7055	Karlovy Vary	Most	hr.VUSC 0410/0420 01	Most		1 154,6	23
7056	Most	Kláštepec nad Ohří	Most	Kláštepec nad Ohří		931,5	23
7058	Chomutov	Karlovy Vary	Chomutov	hr.VUSC 0410/0420 01		581,7	21
7063	Kláštepec nad Ohří	Most	Kláštepec nad Ohří	Most		931,5	23
7067	Karlovy Vary	Ústí n.L.hl.n.os.n.	hr.VUSC 0410/0420 01	Ústí n.L.hl.n.os.n.		2 058,0	21
7070	Chomutov	Karlovy Vary	Chomutov	hr.VUSC 0410/0420 01		581,7	21
7071	Karlovy Vary	Chomutov	hr.VUSC 0410/0420 01	Chomutov		277,0	10
7072	Kláštepec nad Ohří	Karlovy Vary	Kláštepec nad Ohří	hr.VUSC 0410/0420 01		126,1	13
7073	Karlovy Vary dol.n.	Chomutov	hr.VUSC 0410/0420 01	Kláštepec nad Ohří		126,1	13
7074	Kláštepec nad Ohří	Karlovy Vary	Kláštepec nad Ohří	hr.VUSC 0410/0420 01		126,1	13
7075	Karlovy Vary	Kláštepec nad Ohří	hr.VUSC 0410/0420 01	Kláštepec nad Ohří		126,1	13
7076	Kláštepec nad Ohří	Karlovy Vary	Kláštepec nad Ohří	hr.VUSC 0410/0420 01		126,1	13
7078	Kláštepec nad Ohří	Karlovy Vary	Kláštepec nad Ohří	hr.VUSC 0410/0420 01		97,0	10
7079	Loket nz	Chomutov	hr.VUSC 0410/0420 01	Kadaň-Pruněřov		310,0	20
7079	Loket nz	Chomutov	Kadaň-Pruněřov	Chomutov		256,2	21
7080	Chomutov	Kadaň-Pruněřov	Chomutov	Kadaň-Pruněřov		158,6	13
7082	Chomutov	Kláštepec nad Ohří	Chomutov	Kláštepec nad Ohří		180,0	10
7084	Chomutov	Kláštepec nad Ohří	Chomutov	Kláštepec nad Ohří		378,0	21
7085	Kláštepec nad Ohří	Chomutov	Kláštepec nad Ohří	Chomutov		180,0	10
7086	Chomutov	Kláštepec nad Ohří	Chomutov	Kláštepec nad Ohří		216,0	12
7087	Kláštepec nad Ohří	Chomutov	Kláštepec nad Ohří	Chomutov		234,0	13
7089	Kláštepec nad Ohří	Chomutov	Kláštepec nad Ohří	Chomutov		162,0	9
9700	Kralupy nad Vltavou	Louny	hr.VUSC 0200/0420 08	Louny		286,0	13
9701	Peruc	Kralupy nad Vltavou	Peruc	hr.VUSC 0200/0420 08		40,5	9
9702	Kralupy nad Vltavou	Louny	hr.VUSC 0200/0420 08	Louny		220,0	10
9703	Louny	Kralupy nad Vltavou	Louny	hr.VUSC 0200/0420 08		286,0	13
9704	Kralupy nad Vltavou	Louny	hr.VUSC 0200/0420 08	Louny		506,0	23
9705	Louny	Kralupy nad Vltavou	Louny	hr.VUSC 0200/0420 08		506,0	23
9706	Kralupy nad Vltavou	Louny	hr.VUSC 0200/0420 08	Louny		506,0	23
9707	Louny	Kralupy nad Vltavou	Louny	hr.VUSC 0200/0420 08		506,0	23
9709	Louny	Kralupy nad Vltavou	Louny	hr.VUSC 0200/0420 08		506,0	23
9710	Kralupy nad Vltavou	Louny	hr.VUSC 0200/0420 08	Louny		506,0	23
9712	Kralupy nad Vltavou	Peruc	hr.VUSC 0200/0420 08	Peruc		58,5	13
9713	Louny	Kralupy nad Vltavou	Louny	hr.VUSC 0200/0420 08		506,0	23
9714	Kralupy nad Vltavou	Louny	hr.VUSC 0200/0420 08	Louny		506,0	23
9715	Louny	Kralupy nad Vltavou	Louny	hr.VUSC 0200/0420 08		506,0	23
9716	Kralupy nad Vltavou	Louny	hr.VUSC 0200/0420 08	Louny		506,0	23
9717	Louny	Kralupy nad Vltavou	Louny	hr.VUSC 0200/0420 08		506,0	23
9718	Kralupy nad Vltavou	Peruc	hr.VUSC 0200/0420 08	Peruc		99,0	22
9719	Peruc	Kralupy nad Vltavou	Peruc	hr.VUSC 0200/0420 08		99,0	22
9750	Slaný	Louny	hr.VUSC 0200/0420 08	Louny		286,0	13
9760	Slaný	Peruc	hr.VUSC 0200/0420 08	Peruc		40,5	9
9761	Peruc	Slaný	Peruc	hr.VUSC 0200/0420 08		58,5	13
12300	Vraňany	Břiza obec z	Vraňany	Břiza obec z		172,0	10
12301	Břiza obec z	Kralupy nad Vltavou	Břiza obec z	Horní Beřkovice z		136,0	10
12301	Břiza obec z	Kralupy nad Vltavou	Horní Beřkovice z	Vraňany		82,8	23
12302	Vraňany	Břiza obec z	Vraňany	Horní Beřkovice z		82,8	23
12302	Vraňany	Břiza obec z	Horní Beřkovice z	Břiza obec z		136,0	10
12303	Břiza obec z	Vraňany	Břiza obec z	Straškov		19,0	10
12303	Břiza obec z	Vraňany	Straškov	Vraňany		351,9	23
12304	Vraňany	Břiza obec z	Vraňany	Břiza obec z		172,0	10
12305	Břiza obec z	Vraňany	Břiza obec z	Vraňany		172,0	10
12310	Vraňany	Straškov	Vraňany	Straškov		198,9	13
12311	Straškov	Vraňany	Straškov	Vraňany		198,9	13
12312	Vraňany	Straškov	Vraňany	Straškov		198,9	13
12313	Straškov	Vraňany	Straškov	Vraňany		198,9	13
12314	Kralupy nad Vltavou	Straškov	Vraňany	Straškov		198,9	13
12315	Straškov	Vraňany	Straškov	Vraňany		198,9	13
12316	Vraňany	Straškov	Vraňany	Straškov		198,9	13
12317	Straškov	Vraňany	Straškov	Vraňany		198,9	13
12318	Vraňany	Straškov	Vraňany	Straškov		198,9	13
12319	Straškov	Vraňany	Straškov	Vraňany		198,9	13
12320	Vraňany	Straškov	Vraňany	Straškov		198,9	13

Číslo vlaku	Výchozí zastávka vlaku	Cílová zastávka vlaku	Začátek smluvního úseku	Konec smluvního úseku	09. 12. 2018 - 31. 12. 2018	
					Výkon *)	Četnost
12321	Straškov	Vraňany	Straškov	Vraňany	198,9	13
12322	Vraňany	Straškov	Vraňany	Straškov	198,9	13
12323	Straškov	Vraňany	Straškov	Vraňany	183,6	12
12324	Vraňany	Straškov	Vraňany	Straškov	183,6	12
12340	Vraňany	Horní Beřkovice z	Vraňany	Horní Beřkovice z	46,8	13
12341	Horní Beřkovice z	Vraňany	Horní Beřkovice z	Vraňany	46,8	13
12342	Vraňany	Horní Beřkovice z	Vraňany	Horní Beřkovice z	46,8	13
12343	Horní Beřkovice z	Vraňany	Horní Beřkovice z	Vraňany	46,8	13
12344	Vraňany	Horní Beřkovice z	Vraňany	Horní Beřkovice z	46,8	13
12345	Horní Beřkovice z	Vraňany	Horní Beřkovice z	Vraňany	46,8	13
16100	Radejčín z	Teplice v Čechách	Radejčín z	Teplice v Čechách	312,0	13
16101	Teplice v Čechách	Radejčín z	Teplice v Čechách	Radejčín z	312,0	13
16102	Radejčín z	Teplice v Čechách	Radejčín z	Teplice v Čechách	312,0	13
16103	Teplice v Čechách	Radejčín z	Teplice v Čechách	Radejčín z	312,0	13
16104	Radejčín z	Teplice v Čechách	Radejčín z	Teplice v Čechách	312,0	13
16105	Teplice v Čechách	Radejčín z	Teplice v Čechách	Radejčín z	312,0	13
16106	Radejčín z	Teplice v Čechách	Radejčín z	Teplice v Čechách	552,0	23
16107	Teplice v Čechách	Radejčín z	Teplice v Čechách	Radejčín z	552,0	23
16108	Radejčín z	Teplice v Čechách	Radejčín z	Teplice v Čechách	552,0	23
16109	Teplice v Čechách	Radejčín z	Teplice v Čechách	Radejčín z	552,0	23
16110	Radejčín z	Teplice v Čechách	Radejčín z	Teplice v Čechách	552,0	23
16111	Teplice v Čechách	Radejčín z	Teplice v Čechách	Radejčín z	552,0	23
16112	Radejčín z	Teplice v Čechách	Radejčín z	Teplice v Čechách	552,0	23
16113	Teplice v Čechách	Radejčín z	Teplice v Čechách	Radejčín z	552,0	23
16114	Radejčín z	Teplice v Čechách	Radejčín z	Teplice v Čechách	552,0	23
16115	Teplice v Čechách	Radejčín z	Teplice v Čechách	Radejčín z	552,0	23
16116	Radejčín z	Teplice v Čechách	Radejčín z	Teplice v Čechách	552,0	23
16117	Teplice v Čechách	Radejčín z	Teplice v Čechách	Radejčín z	552,0	23
16120	Lovosice	Radejčín z	Lovosice	Radejčín z	187,2	13
16121	Radejčín z	Lovosice	Radejčín z	Lovosice	187,2	13
16122	Lovosice	Radejčín z	Lovosice	Radejčín z	187,2	13
16123	Radejčín z	Lovosice	Radejčín z	Lovosice	187,2	13
16124	Lovosice	Radejčín z	Lovosice	Radejčín z	331,2	23
16125	Radejčín z	Lovosice	Radejčín z	Lovosice	331,2	23
16126	Lovosice	Radejčín z	Lovosice	Radejčín z	331,2	23
16127	Radejčín z	Lovosice	Radejčín z	Lovosice	331,2	23
16128	Lovosice	Radejčín z	Lovosice	Radejčín z	331,2	23
16129	Radejčín z	Lovosice	Radejčín z	Lovosice	331,2	23
16130	Lovosice	Radejčín z	Lovosice	Radejčín z	331,2	23
16131	Radejčín z	Lovosice	Radejčín z	Lovosice	331,2	23
16132	Lovosice	Radejčín z	Lovosice	Radejčín z	331,2	23
16133	Radejčín z	Lovosice	Radejčín z	Lovosice	331,2	23
16134	Lovosice	Radejčín z	Lovosice	Radejčín z	331,2	23
16135	Radejčín z	Lovosice	Radejčín z	Lovosice	331,2	23
16500	Ústí n.L.hl.n.os.n.	Bílina	Ústí n.L.hl.n.os.n.	Bílina	393,9	13
16501	Bílina	Ústí n.L.hl.n.os.n.	Bílina	Ústí n.L.hl.n.os.n.	393,9	13
16502	Ústí n.L.hl.n.os.n.	Bílina	Ústí n.L.hl.n.os.n.	Bílina	393,9	13
16503	Bílina	Ústí n.L.hl.n.os.n.	Bílina	Ústí n.L.hl.n.os.n.	393,9	13
16504	Ústí n.L.hl.n.os.n.	Bílina	Ústí n.L.hl.n.os.n.	Bílina	696,9	23
16505	Bílina	Ústí n.L.hl.n.os.n.	Bílina	Ústí n.L.hl.n.os.n.	393,9	13
16506	Ústí n.L.hl.n.os.n.	Bílina	Ústí n.L.hl.n.os.n.	Bílina	696,9	23
16507	Bílina	Ústí n.L.hl.n.os.n.	Bílina	Ústí n.L.hl.n.os.n.	696,9	23
16508	Ústí n.L.hl.n.os.n.	Bílina	Ústí n.L.hl.n.os.n.	Bílina	696,9	23
16509	Bílina	Ústí n.L.hl.n.os.n.	Bílina	Ústí n.L.hl.n.os.n.	696,9	23
16510	Ústí n.L.hl.n.os.n.	Bílina	Ústí n.L.hl.n.os.n.	Bílina	696,9	23
16511	Bílina	Ústí n.L.hl.n.os.n.	Bílina	Ústí n.L.hl.n.os.n.	696,9	23
16514	Ústí n.L.hl.n.os.n.	Bílina	Ústí n.L.hl.n.os.n.	Bílina	696,9	23
16515	Bílina	Ústí n.L.hl.n.os.n.	Bílina	Ústí n.L.hl.n.os.n.	696,9	23
16518	Ústí n.L.hl.n.os.n.	Bílina	Ústí n.L.hl.n.os.n.	Bílina	696,9	23
16519	Bílina	Ústí n.L.hl.n.os.n.	Bílina	Ústí n.L.hl.n.os.n.	696,9	23
16522	Ústí n.L.hl.n.os.n.	Bílina	Ústí n.L.hl.n.os.n.	Bílina	696,9	23
16523	Bílina	Ústí n.L.hl.n.os.n.	Bílina	Ústí n.L.hl.n.os.n.	696,9	23
16524	Ústí n.L.hl.n.os.n.	Most	Ústí n.L.hl.n.os.n.	Bílina	363,6	12
16530	Ústí n.L.hl.n.os.n.	Úpořiny	Ústí n.L.hl.n.os.n.	Úpořiny	228,8	13
16531	Úpořiny	Ústí n.L.hl.n.os.n.	Úpořiny	Ústí n.L.hl.n.os.n.	228,8	13
16700	Rakovník	Bečov nad Teplou	hr.VUSC 0200/0420 02	hr.VUSC 0410/0420 02	180,7	13
16701	Lubeneč	Rakovník	Lubeneč	hr.VUSC 0200/0420 02	169,4	22
16702	Rakovník	Bečov nad Teplou	hr.VUSC 0200/0420 02	hr.VUSC 0410/0420 02	319,7	23
16703	Toužim	Rakovník	hr.VUSC 0410/0420 02	hr.VUSC 0200/0420 02	305,8	22
16704	Rakovník	Bečov nad Teplou	hr.VUSC 0200/0420 02	hr.VUSC 0410/0420 02	319,7	23
16705	Bečov nad Teplou	Rakovník	hr.VUSC 0410/0420 02	hr.VUSC 0200/0420 02	180,7	13
16706	Rakovník	Bečov nad Teplou	hr.VUSC 0200/0420 02	hr.VUSC 0410/0420 02	319,7	23
16707	Bečov nad Teplou	Rakovník	hr.VUSC 0410/0420 02	Blatno u Jesenice	266,2	22
16707	Bečov nad Teplou	Rakovník	Blatno u Jesenice	hr.VUSC 0200/0420 02	41,4	23
16708	Rakovník	Bečov nad Teplou	hr.VUSC 0200/0420 02	hr.VUSC 0410/0420 02	319,7	23
16709	Žlutice	Rakovník	hr.VUSC 0410/0420 02	Blatno u Jesenice	121,0	10
16709	Žlutice	Rakovník	Blatno u Jesenice	hr.VUSC 0200/0420 02	41,4	23
16710	Rakovník	Bečov nad Teplou	hr.VUSC 0200/0420 02	hr.VUSC 0410/0420 02	319,7	23
16711	Bečov nad Teplou	Rakovník	hr.VUSC 0410/0420 02	hr.VUSC 0200/0420 02	319,7	23
16712	Rakovník	Bečov nad Teplou	hr.VUSC 0200/0420 02	Blatno u Jesenice	41,4	23

Číslo vlaku	Výchozí zastávka vlaku	Cílová zastávka vlaku	Začátek smluvního úseku	Konec smluvního úseku	09. 12. 2018 - 31. 12. 2018		
					Výkon *)	Četnost	
16712	Rakovník	Bečov nad Teplou	Blatno u Jesenice	hr.VUSC 0410/0420 02		254,1	21
16714	Rakovník	Žlutice	hr.VUSC 0200/0420 02	hr.VUSC 0410/0420 02		291,9	21
16715	Žlutice	Rakovník	hr.VUSC 0410/0420 02	hr.VUSC 0200/0420 02		319,7	23
16716	Rakovník	Lubeneč	hr.VUSC 0200/0420 02	Blatno u Jesenice		37,8	21
16716	Rakovník	Lubeneč	Blatno u Jesenice	Lubeneč		70,8	12
16717	Žlutice	Rakovník	hr.VUSC 0410/0420 02	hr.VUSC 0200/0420 02		319,7	23
16719	Žlutice	Rakovník	hr.VUSC 0410/0420 02	hr.VUSC 0200/0420 02		291,9	21
16721	Blatno u Jesenice	Rakovník	Blatno u Jesenice	hr.VUSC 0200/0420 02		23,4	13
16722	Rakovník	Blatno u Jesenice	hr.VUSC 0200/0420 02	Blatno u Jesenice		25,2	14
16724	Rakovník	Blatno u Jesenice	hr.VUSC 0200/0420 02	Blatno u Jesenice		23,4	13
16725	Žlutice	Rakovník	hr.VUSC 0410/0420 02	Blatno u Jesenice		157,3	13
16725	Žlutice	Rakovník	Blatno u Jesenice	hr.VUSC 0200/0420 02		41,4	23
16726	Rakovník	Blatno u Jesenice	hr.VUSC 0200/0420 02	Blatno u Jesenice		23,4	13
16727	Blatno u Jesenice	Rakovník	Blatno u Jesenice	hr.VUSC 0200/0420 02		23,4	13
16728	Rakovník	Blatno u Jesenice	hr.VUSC 0200/0420 02	Blatno u Jesenice		23,4	13
16729	Blatno u Jesenice	Rakovník	Blatno u Jesenice	hr.VUSC 0200/0420 02		25,2	14
16730	Rakovník	Blatno u Jesenice	hr.VUSC 0200/0420 02	Blatno u Jesenice		23,4	13
16731	Blatno u Jesenice	Rakovník	Blatno u Jesenice	hr.VUSC 0200/0420 02		23,4	13
16773	Blatno u Jesenice	Rakovník	Blatno u Jesenice	hr.VUSC 0200/0420 02		7,2	4
16800	Lužná u Rakovníka	Kláštepec nad Ohří	Želeč z Chomutov	Chomutov		560,3	13
16800	Lužná u Rakovníka	Kláštepec nad Ohří	Chomutov	Kláštepec nad Ohří		414,0	23
16802	Žatec	Jirkov nz	Žatec	Jirkov nz		395,2	13
16804	Žatec	Jirkov nz	Žatec	Jirkov nz		395,2	13
16805	Jirkov nz	Žatec	Jirkov nz	Žatec		395,2	13
16850	Jirkov nz	Chomutov	Jirkov nz	Chomutov		75,4	13
16851	Chomutov	Jirkov nz	Chomutov	Jirkov nz		75,4	13
16853	Chomutov	Jirkov nz	Chomutov	Jirkov nz		75,4	13
16854	Jirkov nz	Chomutov	Jirkov nz	Chomutov		75,4	13
16855	Chomutov	Jirkov nz	Chomutov	Jirkov nz		75,4	13
16856	Jirkov nz	Chomutov	Jirkov nz	Chomutov		52,2	9
16857	Chomutov	Jirkov nz	Chomutov	Jirkov nz		58,0	10
16860	Jirkov nz	Chomutov	Jirkov nz	Chomutov		75,4	13
16861	Chomutov	Jirkov nz	Chomutov	Jirkov nz		75,4	13
16862	Jirkov nz	Chomutov	Jirkov nz	Chomutov		133,4	23
16865	Chomutov	Jirkov nz	Chomutov	Jirkov nz		121,8	21
16930	Teplice v Čechách	Litvínov	Teplice v Čechách	Litvínov		411,7	23
16931	Litvínov	Teplice v Čechách	Litvínov	Teplice v Čechách		411,7	23
16932	Teplice v Čechách	Litvínov	Teplice v Čechách	Litvínov		411,7	23
16933	Litvínov	Teplice v Čechách	Litvínov	Teplice v Čechách		232,7	13
16934	Teplice v Čechách	Litvínov	Teplice v Čechách	Litvínov		411,7	23
16935	Litvínov	Teplice v Čechách	Litvínov	Teplice v Čechách		411,7	23
16936	Teplice v Čechách	Litvínov	Teplice v Čechách	Litvínov		411,7	23
16937	Litvínov	Teplice v Čechách	Litvínov	Teplice v Čechách		411,7	23
16938	Teplice v Čechách	Litvínov	Teplice v Čechách	Litvínov		411,7	23
16939	Litvínov	Teplice v Čechách	Litvínov	Teplice v Čechách		411,7	23
16940	Teplice v Čechách	Litvínov	Teplice v Čechách	Litvínov		411,7	23
16941	Litvínov	Teplice v Čechách	Litvínov	Teplice v Čechách		411,7	23
16942	Teplice v Čechách	Litvínov	Teplice v Čechách	Litvínov		411,7	23
16943	Litvínov	Teplice v Čechách	Litvínov	Teplice v Čechách		411,7	23
16944	Teplice v Čechách	Litvínov	Teplice v Čechách	Litvínov		375,9	21
16945	Litvínov	Teplice v Čechách	Litvínov	Teplice v Čechách		411,7	23
16947	Litvínov	Teplice v Čechách	Litvínov	Teplice v Čechách		375,9	21
16949	Litvínov	Teplice v Čechách	Litvínov	Oldřichov u Duchcova		91,7	7
16949	Litvínov	Teplice v Čechách	Oldřichov u Duchcova	Teplice v Čechách		19,2	4
16950	Oldřichov u Duchcova	Litvínov	Oldřichov u Duchcova	Litvínov		104,8	8
16951	Litvínov	Oldřichov u Duchcova	Litvínov	Oldřichov u Duchcova		170,3	13
16952	Oldřichov u Duchcova	Litvínov	Oldřichov u Duchcova	Litvínov		170,3	13
16953	Litvínov	Oldřichov u Duchcova	Litvínov	Oldřichov u Duchcova		301,3	23
16954	Oldřichov u Duchcova	Litvínov	Oldřichov u Duchcova	Litvínov		301,3	23
16955	Litvínov	Oldřichov u Duchcova	Litvínov	Oldřichov u Duchcova		275,1	21
16956	Oldřichov u Duchcova	Litvínov	Oldřichov u Duchcova	Litvínov		275,1	21
16960	Louka u Litvínova	Litvínov	Louka u Litvínova	Litvínov		19,5	13
16961	Litvínov	Louka u Litvínova	Litvínov	Louka u Litvínova		19,5	13
16962	Louka u Litvínova	Litvínov	Louka u Litvínova	Litvínov		19,5	13
16963	Litvínov	Louka u Litvínova	Litvínov	Louka u Litvínova		19,5	13
16964	Louka u Litvínova	Litvínov	Louka u Litvínova	Litvínov		19,5	13
16965	Litvínov	Louka u Litvínova	Litvínov	Louka u Litvínova		19,5	13
16966	Louka u Litvínova	Litvínov	Louka u Litvínova	Litvínov		19,5	13
16967	Litvínov	Louka u Litvínova	Litvínov	Louka u Litvínova		19,5	13
16968	Louka u Litvínova	Litvínov	Louka u Litvínova	Litvínov		19,5	13
16969	Litvínov	Louka u Litvínova	Litvínov	Louka u Litvínova		19,5	13
17600	Kadaň-Pruněřov	Kláštepec nad Ohří	Kadaň-Pruněřov	Kláštepec nad Ohří		75,4	13
17601	Kláštepec nad Ohří	Kadaň-Pruněřov	Kláštepec nad Ohří	Kadaň-Pruněřov		75,4	13
17602	Kadaň-Pruněřov	Kláštepec nad Ohří	Kadaň-Pruněřov	Kláštepec nad Ohří		75,4	13
17603	Kláštepec nad Ohří	Kadaň-Pruněřov	Kláštepec nad Ohří	Kadaň-Pruněřov		75,4	13
17604	Kadaň-Pruněřov	Kláštepec nad Ohří	Kadaň-Pruněřov	Kláštepec nad Ohří		75,4	13
17605	Kláštepec nad Ohří	Kadaň-Pruněřov	Kláštepec nad Ohří	Kadaň-Pruněřov		75,4	13
17606	Kadaň-Pruněřov	Kláštepec nad Ohří	Kadaň-Pruněřov	Kláštepec nad Ohří		75,4	13
17607	Kláštepec nad Ohří	Kadaň-Pruněřov	Kláštepec nad Ohří	Kadaň-Pruněřov		75,4	13
17608	Kadaň-Pruněřov	Kláštepec nad Ohří	Kadaň-Pruněřov	Kláštepec nad Ohří		75,4	13

Číslo vlaku	Výchozí zastávka vlaku	Cílová zastávka vlaku	Začátek smluvního úseku	Konec smluvního úseku	09. 12. 2018 - 31. 12. 2018	
					Výkon *)	Četnost
17609	Kláštepec nad Ohří	Kadaň-Pruněv	Kláštepec nad Ohří	Kadaň-Pruněv	75,4	13
17610	Kadaň-Pruněv	Kláštepec nad Ohří	Kadaň-Pruněv	Kláštepec nad Ohří	75,4	13
17611	Kláštepec nad Ohří	Kadaň-Pruněv	Kláštepec nad Ohří	Kadaň-Pruněv	75,4	13
17612	Kadaň-Pruněv	Kláštepec nad Ohří	Kadaň-Pruněv	Kláštepec nad Ohří	75,4	13
17613	Kláštepec nad Ohří	Kadaň	Kláštepec nad Ohří	Kadaň	148,2	13
17614	Kadaň-Pruněv	Kláštepec nad Ohří	Kadaň-Pruněv	Kláštepec nad Ohří	69,6	12
17615	Kláštepec nad Ohří	Kadaň-Pruněv	Kláštepec nad Ohří	Kadaň-Pruněv	75,4	13
17617	Kláštepec nad Ohří	Kadaň-Pruněv	Kláštepec nad Ohří	Kadaň-Pruněv	69,6	12
17620	Kadaň-Pruněv	Kadaň předměstí nz	Kadaň-Pruněv	Kadaň předměstí nz	80,6	13
17621	Kadaň předměstí nz	Kadaň-Pruněv	Kadaň předměstí nz	Kadaň-Pruněv	80,6	13
17622	Kadaň-Pruněv	Kadaň předměstí nz	Kadaň-Pruněv	Kadaň předměstí nz	80,6	13
17623	Kadaň předměstí nz	Kadaň-Pruněv	Kadaň předměstí nz	Kadaň-Pruněv	80,6	13
17624	Chomutov	Kadaň předměstí nz	Chomutov	Kadaň-Pruněv	122,0	10
17624	Chomutov	Kadaň předměstí nz	Kadaň-Pruněv	Kadaň předměstí nz	142,6	23
17625	Kadaň předměstí nz	Kadaň-Pruněv	Kadaň předměstí nz	Kadaň-Pruněv	142,6	23
17626	Kadaň-Pruněv	Kadaň předměstí nz	Kadaň-Pruněv	Kadaň předměstí nz	142,6	23
17627	Kadaň předměstí nz	Kláštepec nad Ohří	Kadaň předměstí nz	Kláštepec nad Ohří	156,0	13
17628	Kadaň-Pruněv	Kadaň předměstí nz	Kadaň-Pruněv	Kadaň předměstí nz	80,6	13
17629	Kadaň předměstí nz	Kadaň-Pruněv	Kadaň předměstí nz	Kadaň-Pruněv	62,0	10
17630	Kadaň-Pruněv	Poláky	Kadaň-Pruněv	Kadaň předměstí nz	62,0	10
17631	Kadaň předměstí nz	Žatec	Kadaň předměstí nz	Žatec	559,0	13
17632	Kadaň-Pruněv	Kadaň předměstí nz	Kadaň-Pruněv	Kadaň předměstí nz	80,6	13
17633	Kadaň předměstí nz	Kadaň-Pruněv	Kadaň předměstí nz	Kadaň-Pruněv	80,6	13
17634	Jirkov nz	Kadaň předměstí nz	Jirkov nz	Kadaň předměstí nz	314,6	13
17635	Poláky	Kadaň-Pruněv	Kadaň předměstí nz	Kadaň-Pruněv	142,6	23
17636	Kadaň-Pruněv	Kadaň předměstí nz	Kadaň-Pruněv	Kadaň předměstí nz	142,6	23
17637	Kadaň předměstí nz	Kadaň-Pruněv	Kadaň předměstí nz	Kadaň-Pruněv	80,6	13
17638	Kadaň-Pruněv	Kadaň předměstí nz	Kadaň-Pruněv	Kadaň předměstí nz	62,0	10
17639	Kadaň předměstí nz	Kadaň-Pruněv	Kadaň předměstí nz	Kadaň-Pruněv	62,0	10
17640	Kadaň-Pruněv	Kadaň předměstí nz	Kadaň-Pruněv	Kadaň předměstí nz	80,6	13
17641	Kadaň předměstí nz	Kadaň-Pruněv	Kadaň předměstí nz	Kadaň-Pruněv	142,6	23
17642	Kadaň-Pruněv	Poláky	Kadaň-Pruněv	Kadaň předměstí nz	142,6	23
17643	Kadaň předměstí nz	Kadaň-Pruněv	Kadaň předměstí nz	Kadaň-Pruněv	80,6	13
17644	Kadaň-Pruněv	Kadaň předměstí nz	Kadaň-Pruněv	Kadaň předměstí nz	80,6	13
17645	Poláky	Kadaň-Pruněv	Kadaň předměstí nz	Kadaň-Pruněv	142,6	23
17646	Kadaň-Pruněv	Kadaň předměstí nz	Kadaň-Pruněv	Kadaň předměstí nz	142,6	23
17647	Kadaň předměstí nz	Kadaň-Pruněv	Kadaň předměstí nz	Kadaň-Pruněv	80,6	13
17648	Kadaň-Pruněv	Kadaň předměstí nz	Kadaň-Pruněv	Kadaň předměstí nz	80,6	13
17649	Kadaň předměstí nz	Kadaň-Pruněv	Kadaň předměstí nz	Kadaň-Pruněv	142,6	23
17650	Kadaň-Pruněv	Poláky	Kadaň-Pruněv	Kadaň předměstí nz	142,6	23
17651	Kadaň předměstí nz	Kadaň-Pruněv	Kadaň předměstí nz	Kadaň-Pruněv	80,6	13
17652	Kadaň-Pruněv	Želina	Kadaň-Pruněv	Kadaň předměstí nz	80,6	13
17653	Želina	Kadaň-Pruněv	Kadaň předměstí nz	Kadaň-Pruněv	80,6	13
17654	Kadaň-Pruněv	Kadaň předměstí nz	Kadaň-Pruněv	Kadaň předměstí nz	80,6	13
17655	Poláky	Kadaň-Pruněv	Kadaň předměstí nz	Kadaň-Pruněv	142,6	23
17656	Kadaň-Pruněv	Kadaň předměstí nz	Kadaň-Pruněv	Kadaň předměstí nz	142,6	23
17657	Kadaň předměstí nz	Kadaň-Pruněv	Kadaň předměstí nz	Kadaň-Pruněv	80,6	13
17658	Kadaň-Pruněv	Kadaň předměstí nz	Kadaň-Pruněv	Kadaň předměstí nz	80,6	13
17659	Kadaň předměstí nz	Kadaň-Pruněv	Kadaň předměstí nz	Kadaň-Pruněv	142,6	23
17660	Kadaň-Pruněv	Kadaň předměstí nz	Kadaň-Pruněv	Kadaň předměstí nz	142,6	23
17661	Kadaň předměstí nz	Kadaň-Pruněv	Kadaň předměstí nz	Kadaň-Pruněv	80,6	13
17662	Kadaň-Pruněv	Kadaň předměstí nz	Kadaň-Pruněv	Kadaň předměstí nz	80,6	13
17663	Kadaň předměstí nz	Kadaň-Pruněv	Kadaň předměstí nz	Kadaň-Pruněv	142,6	23
17664	Kadaň-Pruněv	Kadaň předměstí nz	Kadaň-Pruněv	Kadaň předměstí nz	142,6	23
17665	Kadaň předměstí nz	Kadaň-Pruněv	Kadaň předměstí nz	Kadaň-Pruněv	74,4	12
17666	Kadaň-Pruněv	Kadaň předměstí nz	Kadaň-Pruněv	Kadaň předměstí nz	130,2	21
17667	Kadaň předměstí nz	Kadaň-Pruněv	Kadaň předměstí nz	Kadaň-Pruněv	55,8	9
17668	Kadaň-Pruněv	Kadaň předměstí nz	Kadaň-Pruněv	Kadaň předměstí nz	74,4	12
17669	Kadaň předměstí nz	Kadaň-Pruněv	Kadaň předměstí nz	Kadaň-Pruněv	130,2	21
17670	Kadaň-Pruněv	Kadaň předměstí nz	Kadaň-Pruněv	Kadaň předměstí nz	130,2	21
17671	Kadaň předměstí nz	Kadaň-Pruněv	Kadaň předměstí nz	Kadaň-Pruněv	74,4	12
17672	Kadaň-Pruněv	Kadaň předměstí nz	Kadaň-Pruněv	Kadaň předměstí nz	74,4	12
17673	Kadaň předměstí nz	Chomutov	Kadaň předměstí nz	Chomutov	165,6	9
17674	Kadaň-Pruněv	Kadaň předměstí nz	Kadaň-Pruněv	Kadaň předměstí nz	74,4	12
17675	Kadaň předměstí nz	Kadaň-Pruněv	Kadaň předměstí nz	Kadaň-Pruněv	74,4	12
17677	Kadaň předměstí nz	Kadaň-Pruněv	Kadaň předměstí nz	Kadaň-Pruněv	74,4	12
17679	Kadaň předměstí nz	Kadaň-Pruněv	Kadaň předměstí nz	Kadaň-Pruněv	74,4	12
17680	Kadaň-Pruněv	Kadaň	Kadaň-Pruněv	Kadaň	72,8	13
17681	Kadaň	Kadaň-Pruněv	Kadaň	Kadaň-Pruněv	72,8	13
17683	Kadaň	Kadaň-Pruněv	Kadaň	Kadaň-Pruněv	72,8	13
19600	Roudnice nad Labem	Břiza obec z	Roudnice nad Labem	Břiza obec z	48,9	3
19601	Břiza obec z	Roudnice nad Labem	Břiza obec z	Roudnice nad Labem	211,9	13
19602	Roudnice nad Labem	Břiza obec z	Roudnice nad Labem	Břiza obec z	211,9	13
19603	Břiza obec z	Roudnice nad Labem	Břiza obec z	Roudnice nad Labem	48,9	3
19604	Roudnice nad Labem	Břiza obec z	Roudnice nad Labem	Břiza obec z	163,0	10
19605	Břiza obec z	Roudnice nad Labem	Břiza obec z	Roudnice nad Labem	211,9	13
19606	Roudnice nad Labem	Břiza obec z	Roudnice nad Labem	Břiza obec z	211,9	13
19607	Břiza obec z	Roudnice nad Labem	Břiza obec z	Roudnice nad Labem	163,0	10
19608	Roudnice nad Labem	Břiza obec z	Roudnice nad Labem	Břiza obec z	211,9	13
19609	Břiza obec z	Roudnice nad Labem	Břiza obec z	Roudnice nad Labem	211,9	13

Číslo vlaku	Výchozí zastávka vlaku	Cílová zastávka vlaku	Začátek smluvního úseku	Konec smluvního úseku	09. 12. 2018 - 31. 12. 2018	
					Výkon *)	Četnost
19610	Roudnice nad Labem	Břiza obec z	Roudnice nad Labem	Břiza obec z	163,0	10
19611	Břiza obec z	Roudnice nad Labem	Břiza obec z	Roudnice nad Labem	211,9	13
19612	Roudnice nad Labem	Břiza obec z	Roudnice nad Labem	Břiza obec z	211,9	13
19613	Břiza obec z	Roudnice nad Labem	Břiza obec z	Roudnice nad Labem	163,0	10
19614	Roudnice nad Labem	Břiza obec z	Roudnice nad Labem	Břiza obec z	211,9	13
19615	Břiza obec z	Roudnice nad Labem	Břiza obec z	Roudnice nad Labem	211,9	13
19616	Roudnice nad Labem	Břiza obec z	Roudnice nad Labem	Břiza obec z	374,9	23
19617	Břiza obec z	Roudnice nad Labem	Břiza obec z	Roudnice nad Labem	211,9	13
19618	Roudnice nad Labem	Břiza obec z	Roudnice nad Labem	Břiza obec z	195,6	12
19619	Břiza obec z	Roudnice nad Labem	Břiza obec z	Roudnice nad Labem	163,0	10
19620	Roudnice nad Labem	Břiza obec z	Roudnice nad Labem	Břiza obec z	146,7	9
19621	Břiza obec z	Roudnice nad Labem	Břiza obec z	Roudnice nad Labem	211,9	13
19622	Roudnice nad Labem	Břiza obec z	Roudnice nad Labem	Břiza obec z	293,4	18
19623	Břiza obec z	Roudnice nad Labem	Břiza obec z	Roudnice nad Labem	342,3	21
19630	Roudnice nad Labem	Straškov	Roudnice nad Labem	Straškov	187,2	13
19631	Straškov	Roudnice nad Labem	Straškov	Roudnice nad Labem	187,2	13
19632	Roudnice nad Labem	Straškov	Roudnice nad Labem	Straškov	187,2	13
19633	Straškov	Roudnice nad Labem	Straškov	Roudnice nad Labem	187,2	13
19634	Roudnice nad Labem	Straškov	Roudnice nad Labem	Straškov	187,2	13
19635	Straškov	Roudnice nad Labem	Straškov	Roudnice nad Labem	172,8	12
19636	Roudnice nad Labem	Straškov	Roudnice nad Labem	Straškov	172,8	12
19637	Břiza obec z	Roudnice nad Labem	Břiza obec z	Straškov	11,4	6
19637	Břiza obec z	Roudnice nad Labem	Straškov	Roudnice nad Labem	259,2	18
19640	Roudnice n.L.město z	Břiza obec z	Roudnice n.L.město z	Břiza obec z	157,3	13
19641	Břiza obec z	Roudnice n.L.město z	Břiza obec z	Straškov	24,7	13
19641	Břiza obec z	Roudnice n.L.město z	Straškov	Roudnice n.L.město z	122,4	12
19650	Roudnice n.L.město z	Straškov	Roudnice n.L.město z	Straškov	122,4	12
19651	Straškov	Roudnice n.L.město z	Straškov	Roudnice n.L.město z	132,6	13
19660	Straškov	Břiza obec z	Straškov	Břiza obec z	24,7	13
21000	Děčín hl.n.	Dolní Žleb	Děčín hl.n.	Dolní Žleb	227,7	23
21001	Dolní Žleb	Děčín hl.n.	Dolní Žleb	Děčín hl.n.	227,7	23
26700	Louny	Postoloprty	Louny	Postoloprty	250,8	22
26701	Postoloprty	Louny	Postoloprty	Louny	102,6	9
26702	Louny	Postoloprty	Louny	Postoloprty	114,0	10
26703	Postoloprty	Louny	Postoloprty	Louny	148,2	13
26704	Louny	Postoloprty	Louny	Postoloprty	34,2	3
26706	Louny	Postoloprty	Louny	Postoloprty	239,4	21
26709	Postoloprty	Louny	Postoloprty	Louny	148,2	13
26711	Postoloprty	Louny	Postoloprty	Louny	239,4	21
26800	Most	Moldava v Kruš.h.	Most	Moldava v Kruš.h.	508,3	13
26801	Moldava v Kruš.h.	Most	Moldava v Kruš.h.	Most	508,3	13
26802	Most	Moldava v Kruš.h.	Most	Moldava v Kruš.h.	508,3	13
26803	Moldava v Kruš.h.	Most	Moldava v Kruš.h.	Most	508,3	13
26804	Most	Moldava v Kruš.h.	Most	Moldava v Kruš.h.	508,3	13
26805	Moldava v Kruš.h.	Most	Moldava v Kruš.h.	Most	508,3	13
26806	Most	Moldava v Kruš.h.	Most	Moldava v Kruš.h.	508,3	13
26807	Moldava v Kruš.h.	Most	Moldava v Kruš.h.	Most	508,3	13
26827	Osek město	Most	Osek město	Most	250,9	13
26850	Děčín hl.n.	Moldava v Kruš.h.	Ústí n.L.hl.n.os.n.	Moldava v Kruš.h.	616,0	10
26851	Moldava v Kruš.h.	Děčín hl.n.	Moldava v Kruš.h.	Ústí n.L.hl.n.os.n.	616,0	10
Součet výkonů vlaků ve vlkm					446 197,5	
	JŘ 2017/18	7 057 546,9				
	JŘ 2018/19	446 197,5				
	Započítatelný výkon	7 503 744,4				

Výkaz nákladů a výnosů z přepravní činnosti ve veřejné drážní osobní dopravě

Regionální doprava : kraj Ústecký

Dopravce: ČD, a.s.

Období : plán 2018

Položka	Řádek	Hodnota		
		v tis.Kč	v Kč/vlkm	v Kč/místokm
Výkonová spotřeba	Trakční energie a palivo	1		
	Přímý materiál	2		
	Netrakční energie a palivo	3		
	Opravy od externích dodavatelů	4		
	Ostatní služby	5		
	Celkem (ř.1 + ř.2 + ř.3 + ř.4 + ř.5)	6		
Osobní náklady	Mzdové náklady	7		
	Žák.soc.a zdrav.pojištění	8		
	Celkem (ř.7+ ř.8)	9		
Odpisy dlouhodobého majetku	10			
Ostatní přímé náklady	11			
Vnitropodnikové náklady	12			
Úhrada za použití ŽDC celkem	13			
Provozní režie	14			
Správní režie	15			
Náklady celkem (ř.6 + ř.9 + ř.10 + ř.11 + ř.12 + ř.13 + ř.14 + ř.15)	16			
Výnosy	Tržby z jízdného	17		
	Ostatní tržby z přepravy	18		
	Ostatní výnosy	19		
	Úhrada ztráty ze žakovského jízdného	20		
Výnosy celkem (ř.17 + ř.18 + ř.19 + ř.20)	21			
Slevy poskytnuté dle výměru MF celkem	22			
Dopravní výkon v tis. vlkm	23			
Dopravní výkon v tis. místokm	24			
Rozdíl předpokl. a plánované úhrady za ŽDC	13a			

Sestavil:

Telefon:

Datum:

Razítko a podpis

Předpokl. výše prokazatelné ztráty (Kč)

Podíl státu

Podíl kraje

Celkem


Kalkulace předpokládané výše nepředvídatelných nákladů a prokazatelné ztráty v roce 2018

Dopravní výkon

Objednatelem objednaný dopravní výkon pro výpočet prokazatelné ztráty do 31. 8. 2018

Objednatelem objednaný dopravní výkon pro výpočet prokazatelné ztráty od 1. 9. 2018

Objednatelem objednaný dopravní výkon pro výpočet prokazatelné ztráty celkem



Náklady spojené s úhradou za použití ŽDC

Rok	Inflace	Jednotkové náklady za použití ŽDC	Jednotkové náklady spojené s úhradou za použití ŽDC	Jednotkové náklady za použití ŽDC
	%	předvídatelná část	ř. 13 Výkazu 241	nepředvídatelná část
2010	1,5			
2011	1,9			
2012	3,3			
2013	1,4			
2014	0,4			
2015	0,3			
2016	0,7			
2017	2,5			
2018				

Náklady spojené s úhradou za použití ŽDC 2018

	předvídatelné	ř. 13 Výkazu 241	nepředvídatelné
--	---------------	------------------	-----------------

Předpokládaná výše prokazatelné ztráty

	Kč/vlkm	Kč celkem
Nejvyšší přípustná prokazatelná ztráta do 31. 8. 2018		
Nejvyšší přípustná prokazatelná ztráta od 1. 9. 2018		
Jednotkové náklady za použití ŽDC - nepředvídatelná část		
Předpokládaná výše prokazatelné ztráty bez navýšení o nepředvídatelné náklady*)		
Nepředvídatelné náklady (spojené s úhradou za použití ŽDC)		
Předpokládaná výše prokazatelné ztráty navýšená o nepředvídatelné náklady		
	Podíl státu	
	Podíl kraje	

*) částka je upravena v souvislosti se zavedením slev dle Cenového výměru MF 02/2018 a Metodickým pokynem MD č.j. 16/2018-410-TAR/3 k zamezení překompenzace

Plánovaný dopravní výkon v roce 2019

PVDn2019	vlkm za rok 2019
Integrované spoje dálkové dopravy	
Integrované spoje dle Smlouvy	
Integrované spoje	


Plánovaný objem vlkm za rok : '2019'

	Km provozní SUM
OJŘ - číslo	
072	
080	
081	
086	
090	
130	
140	
Součet	


"Datum výkonu: Rok" = : "Datum výkonu: Rok parametr 1", "Donator - název" IN ('Česká republika, Ministerstvo dopravy'), "Nuts3 - název" IN ('Ústecký kraj'), NOT (Linky MD kód = 'R05' AND "OJŘ - číslo" = '090'), Vlaky osobní přepravy = 'Ano', "Druh vlaku - komerční" NOT IN ('CDBUS','EC','EN','Ex','IC','RJ','RLJ','SC')

Stanovení koeficientu růstu Tarifu Dopravce K_n v pásmu 1 až 120 km

2. třída obyč. 2014	2. třída obyč. 2015	2. třída obyč. 2016	2. třída obyč. 2017	2. třída obyč. 2018	2. třída obyč. 2019	index 19/14
---------------------------	---------------------------	---------------------------	---------------------------	---------------------------	---------------------------	------------------------



2. třída obyč. 2014	2. třída obyč. 2015	2. třída obyč. 2016	2. třída obyč. 2017	2. třída obyč. 2018	2. třída obyč. 2019	index 19/14
---------------------------	---------------------------	---------------------------	---------------------------	---------------------------	---------------------------	------------------------



2. třída obyč. 2014	2. třída obyč. 2015	2. třída obyč. 2016	2. třída obyč. 2017	2. třída obyč. 2018	2. třída obyč. 2019	index 19/14
---------------------------	---------------------------	---------------------------	---------------------------	---------------------------	---------------------------	------------------------



Sestava průměrného denního přepravního (oskm) a dopravního (vlkm) výkonu z jarní a podzimní sčítací kampaně

Rok: 2018

Denní průměry za kampaně Říjen 2018, Březen 2018 - kraje dle dnů pro Ústecký kraj, druhy vlaků Os,Sp

Průměr/den	Osobokm	Vlakokm	Prům. obs.
Ústecký kraj			

Denní průměry za kampaně Říjen 2018, Březen 2018 - kraje dle dnů pro Ústecký kraj, druh vlaku R *bez spojů linky R16*

Průměr/den	Osobokm	Vlakokm	Prům. obs.
Ústecký kraj			