



Ústecký kraj

Krajský úřad

Číslo objednávatele: **2721/2009**

DODATEK Č. 13

KE SMLOUVĚ O ZÁVAZKU VEŘEJNÉ SLUŽBY VE VEŘEJNÉ DRÁŽNÍ OSOBNÍ DOPRAVĚ K ZAJIŠTĚNÍ ZÁKLADNÍ DOPRAVNÍ OBSLUŽNOSTI ÚZEMNÍHO OBVODU ÚSTECKÉHO KRAJE

SMLUVNÍ STRANY:

Ústecký kraj

Sídlo: Velká Hradební 3118/48, 400 02 Ústí nad Labem
Jednající: Oldřichem Bubeníčkem, hejtmánem Ústeckého kraje
IČ: 70892156
DIČ: CZ70892156
Bank. spojení: [REDACTED]

dále jen „Objednatel“

a

České dráhy, a.s.

Sídlo: Nábřeží L. Svobody 1222, 110 15 Praha 1
Jednající: Pavlem Krtkem, M.Sc., předsedou představenstva a
Ing. Ludvíkem Urbanem, místopředsedou představenstva
IČ: 70994226
DIČ: CZ70994226
Bank. spojení: [REDACTED]

Společnost je zapsána v obchodním rejstříku vedeném u Městského soudu v Praze
v oddílu B, vložka číslo 8039

dále jen „Dopravce“

(Dopravce s Objednatelem dále společně jen „Smluvní strany“ a jednotlivě „Smluvní strana“)

Preambule

VZHLEDEM K TOMU, ŽE

- A) dne 1. prosince 2009 byla mezi Smluvními stranami uzavřena smlouva č. 2721/2009 o závazku veřejné služby ve veřejné drážní osobní dopravě k zajištění základní dopravní obslužnosti územního obvodu Ústeckého kraje, která byla postupně změněna a doplněna dodatkem č. 1 platným od 11. února 2010, dodatkem č. 2 platným od 20. dubna 2010, dodatkem č. 3 platným od 23. prosince 2010, dodatkem č. 4 platným od 14. února 2011, dodatkem č. 5 platným od 3. května 2011, dodatkem č. 6 platným od 22. prosince 2011, dodatkem č. 7 platným od 2. dubna 2012, dodatkem č. 8 platným od 7. února 2013, dodatkem č. 9 platným od 30. července 2013, dodatkem č. 10 platným

od 28. ledna 2014, dodatkem č. 11 platným od 19. srpna 2014 a dodatkem č. 12 platným od 17. prosince 2014 (dále jen „Smlouva“);

- B) k datu platnosti nového JŘ 2014/2015 (14. prosince 2014) došlo k úpravě: (i) vedení některých linek v rámci RegioTaktu Ústeckého kraje a (ii) objednávky dopravní obslužnosti Ústeckého kraje a tím ke změně dopravního výkonu;
- C) k datu uzavírání tohoto dodatku je: (i) známo Prohlášení o dráze celostátní a regionální platné pro přípravu jízdního řádu 2015 a pro jízdní řád 2015 ve znění rozhodnutí Drážního úřadu č.j. DUCR-15435/14/Kj, Ministerstva dopravy č.j. 62/2014-130-SPR/4 a rozhodnutí Drážního úřadu DUCR-60862/14/Kj a změny č. 1/2014 účinné od 28. listopadu 2014 vydaného Správou železniční dopravní cesty, s.o. pod č.j. S 49018/2013-O12, kterým jsou mj. stanoveny ceny za použití železniční dopravní cesty pro rok 2015 a (ii) známá míra inflace vyjádřená přírůstkem průměrného ročního indexu spotřebitelských cen za rok 2014 vydaná a uveřejněná dne 9. ledna 2015 Českým statistickým úřadem, která činí 0,4 procenta, dohodly se Smluvní strany v souladu s odst. VI.9 Smlouvy na zvýšení nákladové ceny včetně přiměřeného zisku připadající na jeden vlkm a Nejvyšší přípustné jednotkové ztráty pro období počínaje rokem 2015 (včetně) o tuto hodnotu;
- D) ke dni 1. října 2014 došlo u Dopravce k organizační změně

UZAVÍRAJÍ SMLUVNÍ STRANY níže uvedeného dne, měsíce a roku na základě vzájemné shody tento dodatek č. 13 ke Smlouvě (dále jen „Dodatek č. 13“):

Článek I. Pozměňovací a doplňující ustanovení

I.1 V souvislosti s objednávkou dopravní obslužnosti provedenou Objednatelem k datu platnosti nového JŘ 2014/2015, tj. k 14. prosinci 2014, kdy došlo ke změně dopravního výkonu dle platné **Přílohy 1** Smlouvy a dle ustanovení **odst. VI.9** Smlouvy, se:

A) v odstavci **VI.1** Smlouvy doplňuje nové písm. f) tohoto znění:

„f) od 1. ledna 2015 do 31. prosince 2015 činí celkový rozsah Objednatelem objednaného dopravního výkonu zahrnutého do Závazku veřejné služby **7 492 377,5 vlkm**, z toho je výkon vlaků převedených z vlaků soupravových v rozsahu **20 029,6 vlkm**.“;

B) v odstavci **VI.2** Smlouvy doplňuje nové písm. f) tohoto znění:


„f) od 1. ledna 2015 do 31. prosince 2015 ve výši **811.109.983,- Kč** (slovy osmsetjedenáctmilionůjednostodevěttisícdevětsetosmedesátřikorunčeských).“;

C) v odstavci **VI.3** Smlouvy doplňuje nové písm. f) tohoto znění:

„f) od 1. ledna 2015 do 31. prosince 2015 dílem z vlastních finančních prostředků Objednatele ve výši **583.367.565,- Kč** (slovy pětsetosmdesátřímilionůtřistašedesátsedmtisíc pětsetšedesát pětikorunčeských) schválených příslušnými orgány Objednatele pro období kalendářního roku 2015 a dílem z finančních prostředků přidělených Objednateli ve formě dotace v souladu s Usnesením vlády, o které bude Objednatelem požádáno, a to ve výši **227.742.418,- Kč** (slovy dvěstědvacetsedmmiliónůsedmsetčtyřicetdvatisícčtyřistaosmnáctkorunčeských).“

I.2 Odst. XIII.1 písm. b Smlouvy se ruší a nahrazuje novým zněním takto:

„b) Dopravce



- I.3 Příloha 1 Smlouvy se nahrazuje novou Přílohou 1 ve znění Přílohy 1 Dodatku č. 13.
- I.4 Příloha 2 Smlouvy se nahrazuje novou Přílohou 2 ve znění Přílohy 2 Dodatku č. 13.
- I.5 Příloha 3 Smlouvy se nahrazuje novou Přílohou 3 ve znění Přílohy 3 Dodatku č. 13.

Článek II. Závěrečná ustanovení

- II.1 Dodatek č. 13 nabývá platnosti dnem jeho podpisu poslední Smluvní stranou. Pro odstranění pochybností Smluvní strany prohlašují, že se změnami, dohodnutými Dodatkem č. 13, řídí již od 1. ledna 2015, a že Dopravce je oprávněn uplatnit nárok na úhradu prokazatelné ztráty ve výši odpovídající ustanovením Dodatku č. 13 a jeho příloh za období počínaje dnem 1. ledna 2015.
- II.2 Ustanovení Smlouvy, která nejsou dotčena Dodatkem č. 13, zůstávají nadále v platnosti.
- II.3 Dodatek č. 13 je sepsán v šesti stejnopisech s platností originálu. Každá ze Smluvních stran obdrží po třech vyhotoveních.
- II.4 Objednatel potvrzuje, že o uzavření Dodatku č. 13 bylo rozhodnuto Radou Ústeckého kraje dne 4. března 2015.

Článek III. Podpisy Smluvních stran


- III.1 Objednatel a Dopravce shodně prohlašují, že si Dodatek č. 13 ke Smlouvě před jeho podpisem řádně přečetli, že mu rozumí a že byl uzavřen po vzájemném projednání podle jejich pravé a svobodné vůle. Na důkaz toho Smluvní strany připojují své podpisy:

V Ústí n. Labem dne:

V Praze dne:

za Objednatele:

za Dopravce:



Ústecký kraj
Oldřich Bubeníček
hejtman
Ústeckého kraje

České dráhy, a.s.
Pavel Krtek, M.Sc.
předseda
představenstva

České dráhy, a.s.
Ing. Ludvík Urban
místopředseda
představenstva

Přílohy

- Příloha 1 (Příloha 1 Smlouvy) Věcné vymezení spojů veřejné drážní osobní dopravy včetně údajů o objednaném dopravním výkonu
- Příloha 2 (Příloha 2 Smlouvy) Definování linek určením drah a úseků drah na území Ústeckého kraje, po kterých jsou vedeny určené spoje
- Příloha 3 (Příloha 3 Smlouvy) Výpočet předpokládané výše prokazatelné ztráty a předběžný odborný odhad maximální celkové výše prokazatelné ztráty (Výkaz nákladů a výnosů z přepravní činnosti ve veřejné drážní osobní dopravě)
- Příloha 4 Kalkulace předpokládané výše nepředvídatelných nákladů a prokazatelné ztráty v roce 2015
- Příloha 5 Rozpad objednaného dopravního výkonu pro rok 2015

Věcné vymezení spojů veřejné drážní osobní dopravy včetně údajů o objednaném dopravním výkonu

Rozsah objednaného dopravního výkonu dle smlouvy o závazku veřejné služby uzavřené s objednatelem Ústecký kraj

*) výkon ve vlkm

Číslo vlaku	Východí zastávka vlaku	Cílová zastávka vlaku	Začátek smluvního úseku	Konec smluvního úseku	Období 01. 01. 2015 - 31. 03. 2015		Období 2. čtvrtletí 2015		Období 3. čtvrtletí 2015		Období 01. 10. 2015 - 12. 12. 2015		Odhad výkonu pro období 13. 12. 2015 - 31. 12. 2015		Období 01. 01. 2015 - 31. 12. 2015	
					Výkon *)	Četnost	Výkon *)	Četnost	Výkon *)	Četnost	Výkon *)	Četnost	Výkon *)	Četnost	Výkon *)	Četnost
1101	Rumburk	Kolín	Rumburk	hr.VUSC 0420/0510 03	1 297,8	63,0	1 277,2	62,0	1 318,4	64,0	1 030,0	50,0	247,2	12,0	5 170,6	251,0
1102	Kolín	Rumburk	hr.VUSC 0420/0510 03	Rumburk	1 854,0	90,0	1 874,6	91,0	1 895,2	92,0	1 503,8	73,0	329,6	16,0	7 457,2	362,0
1105	Šluknov	Kolín	Šluknov	Rumburk	270,0	27,0	290,0	29,0	280,0	28,0	230,0	23,0	70,0	7,0	1 140,0	114,0
1106	Kolín	Šluknov	Rumburk	Šluknov	900,0	90,0	910,0	91,0	920,0	92,0	730,0	73,0	160,0	16,0	3 620,0	362,0
1109	Šluknov	Kolín	Šluknov	Rumburk	630,0	63,0	620,0	62,0	640,0	64,0	500,0	50,0	120,0	12,0	2 510,0	251,0
1110	Kolín	Šluknov	Rumburk	Šluknov	270,0	27,0	290,0	29,0	280,0	28,0	230,0	23,0	70,0	7,0	1 140,0	114,0
1111	Šluknov	Kolín	Šluknov	hr.VUSC 0420/0510 03	2 754,0	90,0	2 784,6	91,0	2 815,2	92,0	2 233,8	73,0	489,6	16,0	11 077,2	362,0
1181	Bílina	Plzeň hl.n.os.n.	Bílina	Most	737,1	63,0	725,4	62,0	748,8	64,0	585,0	50,0	192,8	2,0	2 989,1	241,0
1181	Bílina	Plzeň hl.n.os.n.	Most	hr.VUSC 0320/0420 01	7 326,4	76,0	7 230,0	75,0	7 422,8	77,0	6 073,2	63,0	1 297,2	12,0	29 349,6	303,0
1182	Plzeň hl.n.os.n.	Most n.n. odjezd	hr.VUSC 0320/0420 01	Most	7 422,8	77,0	7 230,0	75,0	7 422,8	77,0	5 976,8	62,0	1 349,6	14,0	29 402,0	305,0
1188	Plzeň hl.n.os.n.	Most	hr.VUSC 0320/0420 01	Most	8 676,0	90,0	8 772,4	91,0	8 868,8	92,0	7 037,2	73,0	1 831,6	19,0	35 186,0	365,0
1189	Most	Plzeň hl.n.os.n.	hr.VUSC 0320/0420 01	Most	8 676,0	90,0	8 772,4	91,0	8 868,8	92,0	7 037,2	73,0	1 831,6	19,0	35 186,0	365,0
1673	Jirkov nz	Rakovník	Jirkov nz	hr.VUSC 0200/0420 03	3 672,9	63,0	3 614,6	62,0	3 731,2	64,0	2 915,0	50,0	699,6	12,0	14 633,3	251,0
1674	Lužná u Rakovníka	Jirkov nz	Chomutov	Jirkov nz	156,6	27,0	168,2	29,0	162,4	28,0	133,4	23,0	349,8	6,0	970,4	113,0
1674	Lužná u Rakovníka	Jirkov nz	hr.VUSC 0200/0420 03	Chomutov	1 365,0	26,0	1 522,5	29,0	1 470,0	28,0	1 207,5	23,0	5,8	1,0	5 570,8	107,0
1675	Jirkov nz	Lužná u Rakovníka	Jirkov nz	hr.VUSC 0200/0420 03	1 574,1	27,0	1 690,7	29,0	1 632,4	28,0	1 340,9	23,0	408,1	7,0	6 646,2	114,0
1676	Lužná u Rakovníka	Jirkov nz	hr.VUSC 0200/0420 03	Jirkov nz	5 247,0	90,0	5 305,3	91,0	5 363,6	92,0	4 255,9	73,0	1 107,7	19,0	21 279,5	365,0
1677	Jirkov nz	Lužná u Rakovníka	Jirkov nz	hr.VUSC 0200/0420 03	5 247,0	90,0	5 305,3	91,0	5 363,6	92,0	4 255,9	73,0	1 107,7	19,0	21 279,5	365,0
1678	Lužná u Rakovníka	Jirkov nz	hr.VUSC 0200/0420 03	Jirkov nz	5 247,0	90,0	5 305,3	91,0	5 363,6	92,0	4 255,9	73,0	1 107,7	19,0	21 279,5	365,0
1681	Jirkov nz	Lužná u Rakovníka	Jirkov nz	hr.VUSC 0200/0420 03	5 247,0	90,0	5 305,3	91,0	5 363,6	92,0	4 255,9	73,0	1 107,7	19,0	21 279,5	365,0
1682	Lužná u Rakovníka	Jirkov nz	hr.VUSC 0200/0420 03	Jirkov nz	5 247,0	90,0	5 305,3	91,0	5 363,6	92,0	4 255,9	73,0	1 107,7	19,0	21 279,5	365,0
1683	Jirkov nz	Lužná u Rakovníka	Jirkov nz	Chomutov	522,0	90,0	527,8	91,0	533,6	92,0	423,4	73,0	486,4	16,0	2 493,2	362,0
1683	Jirkov nz	Lužná u Rakovníka	Žatec	hr.VUSC 0200/0420 03	362,7	13,0	362,7	13,0	362,7	13,0	279,0	10,0	11,6	2,0	1 378,7	51,0
1683	Jirkov nz	Rakovník	Chomutov	Žatec	2 214,0	90,0	2 238,6	91,0	2 263,2	92,0	1 795,8	73,0	58,3	1,0	8 569,9	347,0
1685	Žatec	Rakovník	Žatec	hr.VUSC 0200/0420 03	753,3	27,0	809,1	29,0	781,2	28,0	725,4	26,0	195,3	7,0	3 264,3	117,0
1687	Ústí n.L.hl.n.os.n.	Lovosice	Ústí n.L.hl.n.os.n.	Lovosice	1 373,4	63,0	1 351,6	62,0	1 395,2	64,0	1 090,0	50,0	261,6	12,0	5 471,8	251,0
1688	Lovosice	Ústí nad Labem západ	Lovosice	Ústí nad Labem západ	1 404,9	63,0	1 382,6	62,0	1 427,2	64,0	1 115,0	50,0	267,6	12,0	5 597,3	251,0
1689	Chomutov	Ústí n.L.hl.n.os.n.	Most	Ústí n.L.hl.n.os.n.	4 254,2	89,0	4 349,8	91,0	4 397,6	92,0	3 489,4	73,0	286,8	6,0	16 777,8	351,0
1689	Chomutov	Ústí n.L.hl.n.os.n.	Chomutov	Most	1 417,5	63,0	1 395,0	62,0	1 440,0	64,0	1 125,0	50,0	843,6	12,0	6 221,1	251,0
1690	Ústí n.L.hl.n.os.n.	Chomutov	Ústí n.L.hl.n.os.n.	Chomutov	6 256,7	89,0	6 397,3	91,0	6 467,6	92,0	5 131,9	73,0	1 195,1	17,0	25 448,6	362,0
1691	Cheb	Chomutov	hr.VUSC 0410/0420 01	Chomutov	1 745,1	63,0	1 717,4	62,0	1 772,8	64,0	1 385,0	50,0	332,4	12,0	6 952,7	251,0
1692	Ústí n.L.hl.n.os.n.	Chomutov	Ústí n.L.hl.n.os.n.	Chomutov	4 428,9	63,0	4 358,6	62,0	4 499,2	64,0	3 515,0	50,0	843,6	12,0	17 645,3	251,0
1693	Chomutov	Ústí n.L.hl.n.os.n.	Chomutov	Ústí n.L.hl.n.os.n.	4 428,9	63,0	4 358,6	62,0	4 499,2	64,0	3 515,0	50,0	843,6	12,0	17 645,3	251,0
1694	Ústí n.L.hl.n.os.n.	Cheb	Ústí n.L.hl.n.os.n.	hr.VUSC 0410/0420 01	6 174,0	63,0	6 076,0	62,0	6 272,0	64,0	4 900,0	50,0	1 176,0	12,0	24 598,0	251,0
1695	Karlovy Vary	Ústí n.L.hl.n.os.n.	hr.VUSC 0410/0420 01	Ústí n.L.hl.n.os.n.	6 174,0	63,0	6 076,0	62,0	6 272,0	64,0	4 900,0	50,0	1 176,0	12,0	24 598,0	251,0
1696	Ústí n.L.hl.n.os.n.	Chomutov	Ústí n.L.hl.n.os.n.	Chomutov	4 428,9	63,0	4 358,6	62,0	4 499,2	64,0	3 515,0	50,0	843,6	12,0	17 645,3	251,0
1698	Ústí n.L.hl.n.os.n.	Chomutov	Ústí n.L.hl.n.os.n.	Chomutov	4 428,9	63,0	4 358,6	62,0	4 499,2	64,0	3 515,0	50,0	773,3	11,0	17 575,0	250,0
1710	Praha M.n.-dvorana	Louny	hr.VUSC 0200/0420 08	Louny	1 386,0	63,0	1 364,0	62,0	1 408,0	64,0	1 100,0	50,0	264,0	12,0	5 522,0	251,0
1711	Louny	Praha M.n.-dvorana	Louny	hr.VUSC 0200/0420 08	1 386,0	63,0	1 364,0	62,0	1 408,0	64,0	1 100,0	50,0	264,0	12,0	5 522,0	251,0
1712	Praha-Libeň	Most	hr.VUSC 0200/0420 08	Most	1 242,8	26,0	1 386,2	29,0	1 338,4	28,0	1 099,4	23,0	239,0	5,0	5 305,8	111,0
1713	Most	Praha-Libeň	Most	hr.VUSC 0200/0420 08	1 242,8	26,0	1 386,2	29,0	1 338,4	28,0	1 099,4	23,0	239,0	5,0	5 305,8	111,0
1718	Doksy	Rumburk	hr.VUSC 0420/0510 03	Rumburk	1 297,8	63,0	1 277,2	62,0	1 318,4	64,0	1 030,0	50,0	247,2	12,0	5 170,6	251,0
1797	Chomutov	Žihle	Blatno u Jesenice	Žihle	460,0	50,0	450,8	49,0	469,2	51,0	340,4	37,0	728,1	9,0	2 448,5	196,0
1797	Chomutov	Žihle	Chomutov	Blatno u Jesenice	4 517,1	63,0	4 445,4	62,0	4 588,8	64,0	3 585,0	50,0	215,1	3,0	17 351,4	242,0
1798	Žihle	Chomutov	Žihle	Chomutov	5 096,7	63,0	5 015,8	62,0	5 177,6	64,0	4 045,0	50,0	970,8	12,0	20 305,9	251,0
1910	Jedlová	Děčín hl.n.	Jedlová	Děčín hl.n.	2 444,4	63,0	2 405,6	62,0	2 483,2	64,0	1 940,0	50,0	465,6	12,0	9 738,8	251,0
1994	Česká Kamenice	Děčín hl.n.	Česká Kamenice	Děčín hl.n.	1 474,2	63,0	1 450,8	62,0	1 497,6	64,0	1 170,0	50,0	280,8	12,0	5 873,4	251,0

Číslo vlaku	Výchozí zastávka vlaku	Cílová zastávka vlaku	Začátek smluvního úseku	Konec smluvního úseku	Období 01. 01. 2015 - 31. 03. 2015		Období 2. čtvrtletí 2015		Období 3. čtvrtletí 2015		Období 01. 10. 2015 - 12. 12. 2015		Odhad výkonu pro období 13. 12. 2015 - 31. 12. 2015		Období 01. 01. 2015 - 31. 12. 2015	
					Výkon *)	Četnost	Výkon *)	Četnost	Výkon *)	Četnost	Výkon *)	Četnost	Výkon *)	Četnost	Výkon *)	Četnost
1995	Děčín hl.n.	Česká Kamenice	Děčín hl.n.	Česká Kamenice	2 082,6	89,0	2 129,4	91,0	2 152,8	92,0	1 708,2	73,0	421,2	18,0	8 494,2	363,0
1997	Děčín hl.n.	Liberec	Děčín hl.n.	hr.VUSC 0420/0510 04	1 322,4	76,0	1 305,0	75,0	1 339,8	77,0	1 096,2	63,0	243,6	14,0	5 307,0	305,0
1999	Děčín hl.n.	Liberec	Děčín hl.n.	hr.VUSC 0420/0510 04	1 548,6	89,0	1 583,4	91,0	1 600,8	92,0	1 270,2	73,0	313,2	18,0	6 316,2	363,0
5260	Děčín hl.n.	Schöna	Děčín hl.n.	Děčín st.hr.	718,2	63,0	706,8	62,0	729,6	64,0	570,0	50,0	136,8	12,0	2 861,4	251,0
5261	Schöna	Děčín hl.n.	Děčín st.hr.	Děčín hl.n.	718,2	63,0	706,8	62,0	729,6	64,0	570,0	50,0	136,8	12,0	2 861,4	251,0
5262	Děčín hl.n.	Schöna	Děčín hl.n.	Děčín st.hr.	718,2	63,0	706,8	62,0	729,6	64,0	570,0	50,0	136,8	12,0	2 861,4	251,0
5263	Schöna	Děčín hl.n.	Děčín st.hr.	Děčín hl.n.	718,2	63,0	706,8	62,0	729,6	64,0	570,0	50,0	136,8	12,0	2 861,4	251,0
5264	Děčín hl.n.	Schöna	Děčín hl.n.	Děčín st.hr.	718,2	63,0	706,8	62,0	729,6	64,0	570,0	50,0	136,8	12,0	2 861,4	251,0
5265	Schöna	Děčín hl.n.	Děčín st.hr.	Děčín hl.n.	718,2	63,0	706,8	62,0	729,6	64,0	570,0	50,0	136,8	12,0	2 861,4	251,0
5266	Děčín hl.n.	Schöna	Děčín hl.n.	Děčín st.hr.	718,2	63,0	706,8	62,0	729,6	64,0	570,0	50,0	136,8	12,0	2 861,4	251,0
5267	Schöna	Děčín hl.n.	Děčín st.hr.	Děčín hl.n.	718,2	63,0	706,8	62,0	729,6	64,0	570,0	50,0	136,8	12,0	2 861,4	251,0
5268	Děčín hl.n.	Schöna	Děčín hl.n.	Děčín st.hr.	718,2	63,0	706,8	62,0	729,6	64,0	570,0	50,0	136,8	12,0	2 861,4	251,0
5269	Schöna	Děčín hl.n.	Děčín st.hr.	Děčín hl.n.	718,2	63,0	706,8	62,0	729,6	64,0	570,0	50,0	136,8	12,0	2 861,4	251,0
5270	Děčín hl.n.	Bad Schandau	Děčín hl.n.	Děčín st.hr.	1 026,0	90,0	1 037,4	91,0	1 048,8	92,0	832,2	73,0	193,8	17,0	4 138,2	363,0
5271	Bad Schandau	Děčín hl.n.	Děčín st.hr.	Děčín hl.n.	1 014,6	89,0	1 037,4	91,0	1 048,8	92,0	832,2	73,0	205,2	18,0	4 138,2	363,0
5276	Ústí n.L.hl.n.os.n.	Dresden Hbf	Ústí n.L.hl.n.os.n.	Děčín st.hr.	0,0	0,0	0,0	0,0	0,0	0,0	171,0	5,0	102,6	3,0	273,6	8,0
5277	Dresden Hbf	Ústí n.L.hl.n.os.n.	Děčín st.hr.	Ústí n.L.hl.n.os.n.	0,0	0,0	0,0	0,0	0,0	0,0	171,0	5,0	102,6	3,0	273,6	8,0
5278	Litoměřice dolní n.	Dresden Hbf	Litoměřice město z	Děčín st.hr.	0,0	0,0	1 928,2	31,0	1 617,2	26,0	622,0	10,0	0,0	0,0	4 167,4	67,0
5279	Dresden Hbf	Litoměřice dolní n.	Děčín st.hr.	Litoměřice město z	0,0	0,0	1 928,2	31,0	1 617,2	26,0	622,0	10,0	0,0	0,0	4 167,4	67,0
5440	Rumburk	Děčín hl.n.	Děčín st.hr.	Děčín hl.n.	1 026,0	90,0	1 037,4	91,0	1 048,8	92,0	832,2	73,0	216,6	19,0	4 161,0	365,0
5440	Rumburk	Děčín hl.n.	Rumburk	D.Poustečna st.hr.	2 403,0	90,0	2 429,7	91,0	2 456,4	92,0	1 949,1	73,0	507,3	19,0	9 745,5	365,0
5441	Děčín hl.n.	Rumburk	Děčín hl.n.	Děčín st.hr.	1 026,0	90,0	1 037,4	91,0	1 048,8	92,0	832,2	73,0	216,6	19,0	4 161,0	365,0
5441	Děčín hl.n.	Rumburk	D.Poustečna st.hr.	Rumburk	2 403,0	90,0	2 429,7	91,0	2 456,4	92,0	1 949,1	73,0	507,3	19,0	9 745,5	365,0
5442	Rumburk	Děčín hl.n.	Děčín st.hr.	Děčín hl.n.	1 026,0	90,0	1 037,4	91,0	1 048,8	92,0	832,2	73,0	216,6	19,0	4 161,0	365,0
5442	Rumburk	Děčín hl.n.	Rumburk	D.Poustečna st.hr.	2 403,0	90,0	2 429,7	91,0	2 456,4	92,0	1 949,1	73,0	507,3	19,0	9 745,5	365,0
5443	Děčín hl.n.	Rumburk	D.Poustečna st.hr.	Rumburk	2 403,0	90,0	2 429,7	91,0	2 456,4	92,0	1 949,1	73,0	216,6	19,0	9 454,8	365,0
5443	Děčín hl.n.	Rumburk	Děčín hl.n.	Děčín st.hr.	1 026,0	90,0	1 037,4	91,0	1 048,8	92,0	832,2	73,0	507,3	19,0	4 451,7	365,0
5444	Rumburk	Děčín hl.n.	Děčín st.hr.	Děčín hl.n.	1 026,0	90,0	1 037,4	91,0	1 048,8	92,0	832,2	73,0	216,6	19,0	4 161,0	365,0
5444	Rumburk	Děčín hl.n.	Rumburk	D.Poustečna st.hr.	2 403,0	90,0	2 429,7	91,0	2 456,4	92,0	1 949,1	73,0	507,3	19,0	9 745,5	365,0
5445	Děčín hl.n.	Rumburk	D.Poustečna st.hr.	Rumburk	2 403,0	90,0	2 429,7	91,0	2 456,4	92,0	1 949,1	73,0	216,6	19,0	9 454,8	365,0
5445	Děčín hl.n.	Rumburk	Děčín hl.n.	Děčín st.hr.	1 026,0	90,0	1 037,4	91,0	1 048,8	92,0	832,2	73,0	507,3	19,0	4 451,7	365,0
5446	Rumburk	Děčín hl.n.	Děčín st.hr.	Děčín hl.n.	1 026,0	90,0	1 037,4	91,0	1 048,8	92,0	832,2	73,0	216,6	19,0	4 161,0	365,0
5446	Rumburk	Děčín hl.n.	Rumburk	D.Poustečna st.hr.	2 403,0	90,0	2 429,7	91,0	2 456,4	92,0	1 949,1	73,0	507,3	19,0	9 745,5	365,0
5447	Děčín hl.n.	Rumburk	Děčín hl.n.	Děčín st.hr.	1 026,0	90,0	1 037,4	91,0	1 048,8	92,0	832,2	73,0	216,6	19,0	4 161,0	365,0
5447	Děčín hl.n.	Rumburk	D.Poustečna st.hr.	Rumburk	2 403,0	90,0	2 429,7	91,0	2 456,4	92,0	1 949,1	73,0	507,3	19,0	9 745,5	365,0
5448	Rumburk	Děčín hl.n.	Děčín st.hr.	Děčín hl.n.	1 026,0	90,0	1 037,4	91,0	1 048,8	92,0	832,2	73,0	216,6	19,0	4 161,0	365,0
5448	Rumburk	Děčín hl.n.	Rumburk	D.Poustečna st.hr.	2 403,0	90,0	2 429,7	91,0	2 456,4	92,0	1 949,1	73,0	507,3	19,0	9 745,5	365,0
5449	Děčín hl.n.	Rumburk	D.Poustečna st.hr.	Rumburk	2 403,0	90,0	2 429,7	91,0	2 456,4	92,0	1 949,1	73,0	216,6	19,0	9 454,8	365,0
5449	Děčín hl.n.	Rumburk	Děčín hl.n.	Děčín st.hr.	1 026,0	90,0	1 037,4	91,0	1 048,8	92,0	832,2	73,0	507,3	19,0	4 451,7	365,0
5450	Rumburk	Děčín hl.n.	Děčín st.hr.	Děčín hl.n.	1 026,0	90,0	1 037,4	91,0	1 048,8	92,0	832,2	73,0	216,6	19,0	4 161,0	365,0
5450	Rumburk	Děčín hl.n.	Rumburk	D.Poustečna st.hr.	2 403,0	90,0	2 429,7	91,0	2 456,4	92,0	1 949,1	73,0	507,3	19,0	9 745,5	365,0
5451	Děčín hl.n.	Rumburk	D.Poustečna st.hr.	Rumburk	2 403,0	90,0	2 429,7	91,0	2 456,4	92,0	1 949,1	73,0	216,6	19,0	9 454,8	365,0
5451	Děčín hl.n.	Rumburk	Děčín hl.n.	Děčín st.hr.	1 026,0	90,0	1 037,4	91,0	1 048,8	92,0	832,2	73,0	507,3	19,0	4 451,7	365,0
5452	Rumburk	Děčín hl.n.	Rumburk	D.Poustečna st.hr.	2 403,0	90,0	2 429,7	91,0	2 456,4	92,0	1 949,1	73,0	216,6	19,0	9 454,8	365,0
5452	Rumburk	Děčín hl.n.	Děčín st.hr.	Děčín hl.n.	1 026,0	90,0	1 037,4	91,0	1 048,8	92,0	832,2	73,0	507,3	19,0	4 451,7	365,0
5453	Děčín hl.n.	Rumburk	D.Poustečna st.hr.	Rumburk	2 403,0	90,0	2 429,7	91,0	2 456,4	92,0	1 949,1	73,0	216,6	19,0	9 454,8	365,0
5453	Děčín hl.n.	Rumburk	Děčín hl.n.	Děčín st.hr.	1 026,0	90,0	1 037,4	91,0	1 048,8	92,0	832,2	73,0	507,3	19,0	4 451,7	365,0
5454	Rumburk	Děčín hl.n.	Děčín st.hr.	Děčín hl.n.	1 026,0	90,0	1 037,4	91,0	1 048,8	92,0	832,2	73,0	193,8	17,0	4 138,2	363,0
5454	Rumburk	Děčín hl.n.	Rumburk	D.Poustečna st.hr.	2 403,0	90,0	2 429,7	91,0	2 456,4	92,0	1 949,1	73,0	453,9	17,0	9 692,1	363,0
5455	Děčín hl.n.	Rumburk	Děčín hl.n.	Děčín st.hr.	1 026,0	90,0	1 037,4	91,0	1 048,8	92,0	832,2	73,0	193,8	17,0	4 138,2	363,0
5455	Děčín hl.n.	Rumburk	D.Poustečna st.hr.	Rumburk	2 403,0	90,0	2 429,7	91,0	2 456,4	92,0	1 949,1	73,0	453,9	17,0	9 692,1	363,0

Číslo vlaku	Výchozí zastávka vlaku	Cílová zastávka vlaku	Začátek smluvního úseku	Konec smluvního úseku	Období 01. 01. 2015 - 31. 03. 2015		Období 2. čtvrtletí 2015		Období 3. čtvrtletí 2015		Období 01. 10. 2015 - 12. 12. 2015		Odhad výkonu pro období 13. 12. 2015 - 31. 12. 2015		Období 01. 01. 2015 - 31. 12. 2015	
					Výkon *)	Četnost	Výkon *)	Četnost	Výkon *)	Četnost	Výkon *)	Četnost	Výkon *)	Četnost	Výkon *)	Četnost
5456	Rumburk	Sebnitz(Sachs)	Rumburk	D.Poustečna st.hr.	2 403,0	90,0	2 429,7	91,0	2 456,4	92,0	1 949,1	73,0	453,9	17,0	9 692,1	363,0
5457	Sebnitz(Sachs)	Rumburk	Dolní Poustečna	Rumburk	710,1	27,0	762,7	29,0	736,4	28,0	604,9	23,0	160,2	6,0	2 974,3	113,0
5457	Sebnitz(Sachs)	Rumburk	D.Poustečna st.hr.	Dolní Poustečna	10,4	26,0	11,6	29,0	11,2	28,0	9,2	23,0	26,3	1,0	68,7	107,0
5459	Sebnitz(Sachs)	Rumburk	D.Poustečna st.hr.	Rumburk	1 682,1	63,0	1 655,4	62,0	1 708,8	64,0	1 335,0	50,0	320,4	12,0	6 701,7	251,0
6008	Bakov nad Jizerou	Šluknov	hr.VUSC 0420/0510 03	Šluknov	1 927,8	63,0	1 897,2	62,0	1 958,4	64,0	1 530,0	50,0	367,2	12,0	7 680,6	251,0
6021	Rumburk	Doksy	Rumburk	hr.VUSC 0420/0510 03	1 297,8	63,0	1 277,2	62,0	1 318,4	64,0	1 030,0	50,0	247,2	12,0	5 170,6	251,0
6100	Česká Lípa hl.n.	Postoloprty	hr.VUSC 0420/0510 01	Postoloprty	4 863,6	63,0	4 786,4	62,0	4 940,8	64,0	3 860,0	50,0	926,4	12,0	19 377,2	251,0
6101	Postoloprty	Česká Lípa hl.n.	Postoloprty	hr.VUSC 0420/0510 01	6 948,0	90,0	7 025,2	91,0	7 102,4	92,0	5 635,6	73,0	1 466,8	19,0	28 178,0	365,0
6102	Česká Lípa hl.n.	Postoloprty	hr.VUSC 0420/0510 01	Postoloprty	6 948,0	90,0	7 025,2	91,0	7 102,4	92,0	5 635,6	73,0	1 466,8	19,0	28 178,0	365,0
6103	Postoloprty	Česká Lípa hl.n.	Postoloprty	hr.VUSC 0420/0510 01	6 948,0	90,0	7 025,2	91,0	7 102,4	92,0	5 635,6	73,0	1 466,8	19,0	28 178,0	365,0
6104	Česká Lípa hl.n.	Postoloprty	hr.VUSC 0420/0510 01	Postoloprty	6 948,0	90,0	7 025,2	91,0	7 102,4	92,0	5 635,6	73,0	1 466,8	19,0	28 178,0	365,0
6105	Postoloprty	Česká Lípa hl.n.	Postoloprty	hr.VUSC 0420/0510 01	6 948,0	90,0	7 025,2	91,0	7 102,4	92,0	5 635,6	73,0	1 466,8	19,0	28 178,0	365,0
6106	Česká Lípa hl.n.	Postoloprty	hr.VUSC 0420/0510 01	Postoloprty	6 948,0	90,0	7 025,2	91,0	7 102,4	92,0	5 635,6	73,0	1 466,8	19,0	28 178,0	365,0
6107	Postoloprty	Česká Lípa hl.n.	Postoloprty	hr.VUSC 0420/0510 01	6 948,0	90,0	7 025,2	91,0	7 102,4	92,0	5 635,6	73,0	1 466,8	19,0	28 178,0	365,0
6108	Česká Lípa hl.n.	Postoloprty	hr.VUSC 0420/0510 01	Postoloprty	6 948,0	90,0	7 025,2	91,0	7 102,4	92,0	5 635,6	73,0	1 466,8	19,0	28 178,0	365,0
6109	Postoloprty	Česká Lípa hl.n.	Postoloprty	hr.VUSC 0420/0510 01	6 948,0	90,0	7 025,2	91,0	7 102,4	92,0	5 635,6	73,0	1 466,8	19,0	28 178,0	365,0
6110	Česká Lípa hl.n.	Postoloprty	hr.VUSC 0420/0510 01	Postoloprty	6 948,0	90,0	7 025,2	91,0	7 102,4	92,0	5 635,6	73,0	1 466,8	19,0	28 178,0	365,0
6111	Postoloprty	Česká Lípa hl.n.	Postoloprty	hr.VUSC 0420/0510 01	6 948,0	90,0	7 025,2	91,0	7 102,4	92,0	5 635,6	73,0	1 466,8	19,0	28 178,0	365,0
6112	Česká Lípa hl.n.	Postoloprty	hr.VUSC 0420/0510 01	Postoloprty	6 948,0	90,0	7 025,2	91,0	7 102,4	92,0	5 635,6	73,0	1 466,8	19,0	28 178,0	365,0
6113	Postoloprty	Česká Lípa hl.n.	Lovosice	hr.VUSC 0420/0510 01	2 835,0	90,0	2 866,5	91,0	2 898,0	92,0	2 299,5	73,0	91,4	2,0	10 990,4	348,0
6113	Postoloprty	Česká Lípa hl.n.	Postoloprty	Lovosice	4 113,0	90,0	4 158,7	91,0	4 204,4	92,0	3 336,1	73,0	1 312,4	17,0	17 124,6	363,0
6114	Česká Lípa hl.n.	Louny	hr.VUSC 0420/0510 01	Lovosice	2 835,0	90,0	2 866,5	91,0	2 898,0	92,0	2 299,5	73,0	1 184,4	18,0	12 083,4	364,0
6114	Česká Lípa hl.n.	Louny	Lovosice	Louny	3 087,0	90,0	3 121,3	91,0	3 155,6	92,0	2 503,9	73,0	31,5	1,0	11 899,3	347,0
6121	Liběšice	Česká Lípa hl.n.	Liběšice	hr.VUSC 0420/0510 01	642,6	63,0	632,4	62,0	652,8	64,0	510,0	50,0	122,4	12,0	2 560,2	251,0
6123	Lovosice	Česká Lípa hl.n.	Lovosice	hr.VUSC 0420/0510 01	2 835,0	90,0	2 866,5	91,0	2 898,0	92,0	2 299,5	73,0	598,5	19,0	11 497,5	365,0
6128	Česká Lípa hl.n.	Lovosice	hr.VUSC 0420/0510 01	Lovosice	2 835,0	90,0	2 866,5	91,0	2 898,0	92,0	2 299,5	73,0	535,5	17,0	11 434,5	363,0
6130	Úštěk	Lovosice	Úštěk	Litoměřice horní n.	1 121,4	63,0	1 103,6	62,0	1 139,2	64,0	890,0	50,0	53,9	7,0	4 308,1	246,0
6130	Úštěk	Lovosice	Litoměřice horní n.	Lovosice	693,0	90,0	700,7	91,0	708,4	92,0	562,1	73,0	306,0	12,0	2 970,2	358,0
6131	Lovosice	Úštěk	Lovosice	Litoměřice horní n.	693,0	90,0	700,7	91,0	708,4	92,0	562,1	73,0	107,8	14,0	2 772,0	360,0
6131	Lovosice	Úštěk	Litoměřice horní n.	Úštěk	1 085,8	61,0	1 068,0	60,0	373,8	21,0	854,4	48,0	127,5	5,0	3 509,5	195,0
6132	Úštěk	Lovosice	Úštěk	Litoměřice horní n.	1 085,8	61,0	1 068,0	60,0	373,8	21,0	854,4	48,0	53,9	7,0	3 435,9	197,0
6132	Úštěk	Lovosice	Litoměřice horní n.	Lovosice	485,1	63,0	477,4	62,0	492,8	64,0	385,0	50,0	127,5	5,0	1 967,8	244,0
6133	Lovosice	Úštěk	Lovosice	Úštěk	1 606,5	63,0	1 581,0	62,0	1 632,0	64,0	1 275,0	50,0	306,0	12,0	6 400,5	251,0
6134	Úštěk	Lovosice	Úštěk	Lovosice	1 606,5	63,0	1 581,0	62,0	1 632,0	64,0	1 275,0	50,0	306,0	12,0	6 400,5	251,0
6135	Lovosice	Úštěk	Lovosice	Úštěk	1 606,5	63,0	1 581,0	62,0	1 632,0	64,0	1 275,0	50,0	306,0	12,0	6 400,5	251,0
6136	Úštěk	Lovosice	Úštěk	Litoměřice horní n.	231,4	13,0	231,4	13,0	231,4	13,0	231,4	13,0	76,5	3,0	1 002,1	55,0
6136	Úštěk	Lovosice	Litoměřice horní n.	Lovosice	485,1	63,0	477,4	62,0	492,8	64,0	385,0	50,0	69,3	9,0	1 909,6	248,0
6137	Lovosice	Úštěk	Lovosice	Litoměřice horní n.	693,0	90,0	700,7	91,0	708,4	92,0	562,1	73,0	46,2	6,0	2 710,4	352,0
6137	Lovosice	Úštěk	Litoměřice horní n.	Úštěk	1 121,4	63,0	1 103,6	62,0	1 139,2	64,0	890,0	50,0	280,5	11,0	4 534,7	250,0
6140	Litoměřice horní n.	Lovosice	Litoměřice horní n.	Lovosice	685,3	89,0	700,7	91,0	708,4	92,0	562,1	73,0	130,9	17,0	2 787,4	362,0
6141	Lovosice	Litoměřice horní n.	Lovosice	Litoměřice horní n.	685,3	89,0	700,7	91,0	708,4	92,0	562,1	73,0	130,9	17,0	2 787,4	362,0
6142	Litoměřice horní n.	Lovosice	Litoměřice horní n.	Lovosice	685,3	89,0	700,7	91,0	708,4	92,0	562,1	73,0	130,9	17,0	2 787,4	362,0
6143	Lovosice	Litoměřice horní n.	Lovosice	Litoměřice horní n.	485,1	63,0	477,4	62,0	492,8	64,0	385,0	50,0	92,4	12,0	1 932,7	251,0
6144	Litoměřice horní n.	Lovosice	Litoměřice horní n.	Lovosice	485,1	63,0	477,4	62,0	492,8	64,0	385,0	50,0	92,4	12,0	1 932,7	251,0
6145	Lovosice	Litoměřice horní n.	Lovosice	Litoměřice horní n.	693,0	90,0	700,7	91,0	708,4	92,0	562,1	73,0	146,3	19,0	2 810,5	365,0
6146	Litoměřice horní n.	Lovosice	Litoměřice horní n.	Lovosice	207,9	27,0	223,3	29,0	215,6	28,0	177,1	23,0	53,9	7,0	877,8	114,0
6147	Lovosice	Litoměřice horní n.	Lovosice	Litoměřice horní n.	693,0	90,0	700,7	91,0	708,4	92,0	562,1	73,0	146,3	19,0	2 810,5	365,0
6148	Litoměřice horní n.	Lovosice	Litoměřice horní n.	Lovosice	485,1	63,0	477,4	62,0	492,8	64,0	385,0	50,0	92,4	12,0	1 932,7	251,0
6149	Lovosice	Litoměřice horní n.	Lovosice	Litoměřice horní n.	693,0	90,0	700,7	91,0	708,4	92,0	562,1	73,0	146,3	19,0	2 810,5	365,0
6150	Litoměřice horní n.	Lovosice	Litoměřice horní n.	Lovosice	693,0	90,0	700,7	91,0	708,4	92,0	562,1	73,0	146,3	19,0	2 810,5	365,0
6151	Lovosice	Litoměřice horní n.	Lovosice	Litoměřice horní n.	693,0	90,0	700,7	91,0	708,4	92,0	562,1	73,0	146,3	19,0	2 810,5	365,0

Číslo vlaku	Výchozí zastávka vlaku	Cílová zastávka vlaku	Začátek smluvního úseku	Konec smluvního úseku	Období 01. 01. 2015 - 31. 03. 2015		Období 2. čtvrtletí 2015		Období 3. čtvrtletí 2015		Období 01. 10. 2015 - 12. 12. 2015		Odhad výkonu pro období 13. 12. 2015 - 31. 12. 2015		Období 01. 01. 2015 - 31. 12. 2015	
					Výkon *)	Četnost	Výkon **)	Četnost	Výkon *)	Četnost	Výkon *)	Četnost	Výkon *)	Četnost	Výkon *)	Četnost
6152	Litoměřice horní n.	Lovosice	Litoměřice horní n.	Lovosice	485,1	63,0	477,4	62,0	492,8	64,0	385,0	50,0	92,4	12,0	1 932,7	251,0
6153	Lovosice	Litoměřice horní n.	Lovosice	Litoměřice horní n.	693,0	90,0	700,7	91,0	708,4	92,0	562,1	73,0	146,3	19,0	2 810,5	365,0
6154	Litoměřice horní n.	Lovosice	Litoměřice horní n.	Lovosice	693,0	90,0	700,7	91,0	708,4	92,0	562,1	73,0	146,3	19,0	2 810,5	365,0
6155	Lovosice	Litoměřice horní n.	Lovosice	Litoměřice horní n.	693,0	90,0	700,7	91,0	708,4	92,0	562,1	73,0	146,3	19,0	2 810,5	365,0
6156	Litoměřice horní n.	Lovosice	Litoměřice horní n.	Lovosice	693,0	90,0	700,7	91,0	708,4	92,0	562,1	73,0	146,3	19,0	2 810,5	365,0
6158	Litoměřice horní n.	Lovosice	Litoměřice horní n.	Lovosice	693,0	90,0	700,7	91,0	708,4	92,0	562,1	73,0	146,3	19,0	2 810,5	365,0
6159	Lovosice	Litoměřice horní n.	Lovosice	Litoměřice horní n.	693,0	90,0	700,7	91,0	708,4	92,0	562,1	73,0	146,3	19,0	2 810,5	365,0
6160	Litoměřice horní n.	Lovosice	Litoměřice horní n.	Lovosice	693,0	90,0	700,7	91,0	708,4	92,0	562,1	73,0	146,3	19,0	2 810,5	365,0
6161	Lovosice	Litoměřice horní n.	Lovosice	Litoměřice horní n.	207,9	27,0	223,3	29,0	215,6	28,0	177,1	23,0	53,9	7,0	877,8	114,0
6162	Litoměřice horní n.	Lovosice	Litoměřice horní n.	Lovosice	693,0	90,0	700,7	91,0	708,4	92,0	562,1	73,0	146,3	19,0	2 810,5	365,0
6163	Lovosice	Litoměřice horní n.	Lovosice	Litoměřice horní n.	693,0	90,0	700,7	91,0	708,4	92,0	562,1	73,0	146,3	19,0	2 810,5	365,0
6164	Litoměřice horní n.	Lovosice	Litoměřice horní n.	Lovosice	693,0	90,0	700,7	91,0	708,4	92,0	562,1	73,0	146,3	19,0	2 810,5	365,0
6165	Lovosice	Litoměřice horní n.	Lovosice	Litoměřice horní n.	207,9	27,0	223,3	29,0	215,6	28,0	177,1	23,0	53,9	7,0	877,8	114,0
6166	Litoměřice horní n.	Lovosice	Litoměřice horní n.	Lovosice	485,1	63,0	477,4	62,0	492,8	64,0	385,0	50,0	92,4	12,0	1 932,7	251,0
6167	Lovosice	Litoměřice horní n.	Lovosice	Litoměřice horní n.	693,0	90,0	700,7	91,0	708,4	92,0	562,1	73,0	146,3	19,0	2 810,5	365,0
6168	Litoměřice horní n.	Lovosice	Litoměřice horní n.	Lovosice	207,9	27,0	223,3	29,0	215,6	28,0	177,1	23,0	53,9	7,0	877,8	114,0
6169	Lovosice	Litoměřice horní n.	Lovosice	Litoměřice horní n.	207,9	27,0	223,3	29,0	215,6	28,0	177,1	23,0	53,9	7,0	877,8	114,0
6170	Litoměřice horní n.	Lovosice	Litoměřice horní n.	Lovosice	693,0	90,0	700,7	91,0	708,4	92,0	562,1	73,0	146,3	19,0	2 810,5	365,0
6171	Lovosice	Litoměřice horní n.	Lovosice	Litoměřice horní n.	485,1	63,0	477,4	62,0	492,8	64,0	385,0	50,0	92,4	12,0	1 932,7	251,0
6172	Litoměřice horní n.	Lovosice	Litoměřice horní n.	Lovosice	207,9	27,0	223,3	29,0	215,6	28,0	177,1	23,0	53,9	7,0	877,8	114,0
6173	Lovosice	Litoměřice horní n.	Lovosice	Litoměřice horní n.	693,0	90,0	700,7	91,0	708,4	92,0	562,1	73,0	138,6	18,0	2 802,8	364,0
6174	Litoměřice horní n.	Lovosice	Litoměřice horní n.	Lovosice	693,0	90,0	700,7	91,0	708,4	92,0	562,1	73,0	146,3	19,0	2 810,5	365,0
6175	Lovosice	Litoměřice horní n.	Lovosice	Litoměřice horní n.	693,0	90,0	700,7	91,0	708,4	92,0	562,1	73,0	130,9	17,0	2 795,1	363,0
6176	Litoměřice horní n.	Lovosice	Litoměřice horní n.	Lovosice	485,1	63,0	477,4	62,0	492,8	64,0	385,0	50,0	92,4	12,0	1 932,7	251,0
6177	Lovosice	Litoměřice horní n.	Lovosice	Litoměřice horní n.	485,1	63,0	477,4	62,0	492,8	64,0	385,0	50,0	84,7	11,0	1 925,0	250,0
6178	Litoměřice horní n.	Lovosice	Litoměřice horní n.	Lovosice	207,9	27,0	223,3	29,0	215,6	28,0	177,1	23,0	53,9	7,0	877,8	114,0
6179	Lovosice	Litoměřice horní n.	Lovosice	Litoměřice horní n.	485,1	63,0	477,4	62,0	492,8	64,0	385,0	50,0	84,7	11,0	1 925,0	250,0
6180	Litoměřice horní n.	Lovosice	Litoměřice horní n.	Lovosice	485,1	63,0	477,4	62,0	492,8	64,0	385,0	50,0	92,4	12,0	1 932,7	251,0
6181	Lovosice	Litoměřice horní n.	Lovosice	Litoměřice horní n.	693,0	90,0	700,7	91,0	708,4	92,0	562,1	73,0	123,2	16,0	2 787,4	362,0
6182	Litoměřice horní n.	Lovosice	Litoměřice horní n.	Lovosice	693,0	90,0	700,7	91,0	708,4	92,0	562,1	73,0	138,6	18,0	2 802,8	364,0
6184	Litoměřice horní n.	Lovosice	Litoměřice horní n.	Lovosice	693,0	90,0	700,7	91,0	708,4	92,0	562,1	73,0	130,9	17,0	2 795,1	363,0
6186	Litoměřice horní n.	Lovosice	Litoměřice horní n.	Lovosice	693,0	90,0	700,7	91,0	708,4	92,0	562,1	73,0	130,9	17,0	2 795,1	363,0
6400	Lysá nad Labem	Ústí nad Labem západ	hr.VUSC 0200/0420 06	Ústí nad Labem západ	3 250,8	63,0	3 199,2	62,0	3 302,4	64,0	2 580,0	50,0	619,2	12,0	12 951,6	251,0
6401	Ústí nad Labem západ	Lysá nad Labem	Ústí nad Labem západ	hr.VUSC 0200/0420 06	3 250,8	63,0	3 199,2	62,0	3 302,4	64,0	2 580,0	50,0	619,2	12,0	12 951,6	251,0
6402	Lysá nad Labem	Ústí nad Labem západ	hr.VUSC 0200/0420 06	Ústí nad Labem západ	4 644,0	90,0	4 695,6	91,0	4 747,2	92,0	3 766,8	73,0	980,4	19,0	18 834,0	365,0
6403	Ústí nad Labem západ	Lysá nad Labem	Ústí nad Labem západ	hr.VUSC 0200/0420 06	4 644,0	90,0	4 695,6	91,0	4 747,2	92,0	3 766,8	73,0	980,4	19,0	18 834,0	365,0
6404	Lysá nad Labem	Ústí nad Labem západ	hr.VUSC 0200/0420 06	Ústí nad Labem západ	3 250,8	63,0	3 199,2	62,0	3 302,4	64,0	2 580,0	50,0	619,2	12,0	12 951,6	251,0
6405	Ústí nad Labem západ	Lysá nad Labem	Ústí nad Labem západ	hr.VUSC 0200/0420 06	3 250,8	63,0	3 199,2	62,0	3 302,4	64,0	2 580,0	50,0	619,2	12,0	12 951,6	251,0
6406	Lysá nad Labem	Ústí nad Labem západ	hr.VUSC 0200/0420 06	Ústí nad Labem západ	4 644,0	90,0	4 695,6	91,0	4 747,2	92,0	3 766,8	73,0	980,4	19,0	18 834,0	365,0
6407	Ústí nad Labem západ	Lysá nad Labem	Ústí nad Labem západ	hr.VUSC 0200/0420 06	1 393,2	27,0	1 496,4	29,0	1 444,8	28,0	1 186,8	23,0	361,2	7,0	5 882,4	114,0
6408	Lysá nad Labem	Ústí nad Labem západ	hr.VUSC 0200/0420 06	Ústí nad Labem západ	4 644,0	90,0	4 695,6	91,0	4 747,2	92,0	3 766,8	73,0	980,4	19,0	18 834,0	365,0
6409	Ústí nad Labem západ	Lysá nad Labem	Ústí nad Labem západ	hr.VUSC 0200/0420 06	4 644,0	90,0	4 695,6	91,0	4 747,2	92,0	3 766,8	73,0	980,4	19,0	18 834,0	365,0
6410	Lysá nad Labem	Ústí nad Labem západ	hr.VUSC 0200/0420 06	Ústí nad Labem západ	4 644,0	90,0	4 695,6	91,0	4 747,2	92,0	3 766,8	73,0	980,4	19,0	18 834,0	365,0
6411	Ústí nad Labem západ	Lysá nad Labem	Ústí nad Labem západ	hr.VUSC 0200/0420 06	4 644,0	90,0	4 695,6	91,0	4 747,2	92,0	3 766,8	73,0	980,4	19,0	18 834,0	365,0
6412	Lysá nad Labem	Ústí nad Labem západ	hr.VUSC 0200/0420 06	Ústí nad Labem západ	4 644,0	90,0	4 695,6	91,0	4 747,2	92,0	3 766,8	73,0	980,4	19,0	18 834,0	365,0
6413	Ústí nad Labem západ	Lysá nad Labem	Ústí nad Labem západ	hr.VUSC 0200/0420 06	4 644,0	90,0	4 695,6	91,0	4 747,2	92,0	3 766,8	73,0	980,4	19,0	18 834,0	365,0
6414	Lysá nad Labem	Ústí nad Labem západ	hr.VUSC 0200/0420 06	Ústí nad Labem západ	4 644,0	90,0	4 695,6	91,0	4 747,2	92,0	3 766,8	73,0	980,4	19,0	18 834,0	365,0
6415	Ústí nad Labem západ	Lysá nad Labem	Ústí nad Labem západ	hr.VUSC 0200/0420 06	4 644,0	90,0	4 695,6	91,0	4 747,2	92,0	3 766,8	73,0	980,4	19,0	18 834,0	365,0
6416	Lysá nad Labem	Ústí nad Labem západ	hr.VUSC 0200/0420 06	Ústí nad Labem západ	4 644,0	90,0	4 695,6	91,0	4 747,2	92,0	3 766,8	73,0	980,4	19,0	18 834,0	365,0
6417	Ústí nad Labem západ	Lysá nad Labem	Ústí nad Labem západ	hr.VUSC 0200/0420 06	4 644,0	90,0	4 695,6	91,0	4 747,2	92,0	3 766,8	73,0	980,4	19,0	18 834,0	365,0
6418	Lysá nad Labem	Ústí nad Labem západ	hr.VUSC 0200/0420 06	Ústí nad Labem západ	1 341,6	26,0	1 496,4	29,0	1 444,8	28,0	1 238,4	24,0	258,0	5,0	5 779,2	112,0

Číslo vlaku	Výchozí zastávka vlaku	Cílová zastávka vlaku	Začátek smluvního úseku	Konec smluvního úseku	Období 01. 01. 2015 - 31. 03. 2015		Období 2. čtvrtletí 2015		Období 3. čtvrtletí 2015		Období 01. 10. 2015 - 12. 12. 2015		Odhad výkonu pro období 13. 12. 2015 - 31. 12. 2015		Období 01. 01. 2015 - 31. 12. 2015	
					Výkon *)	Četnost	Výkon *)	Četnost	Výkon *)	Četnost	Výkon *)	Četnost	Výkon *)	Četnost	Výkon *)	Četnost
6419	Ústí nad Labem západ	Lysá nad Labem	Ústí nad Labem západ	hr.VUSC 0200/0420 06	4 644,0	90,0	4 695,6	91,0	4 747,2	92,0	3 766,8	73,0	877,2	17,0	18 730,8	363,0
6430	Mělník	Ústí nad Labem západ	hr.VUSC 0200/0420 06	Ústí nad Labem západ	3 250,8	63,0	3 199,2	62,0	3 302,4	64,0	2 580,0	50,0	619,2	12,0	12 951,6	251,0
6431	Ústí nad Labem západ	Mělník	Ústí nad Labem západ	hr.VUSC 0200/0420 06	3 250,8	63,0	3 199,2	62,0	3 302,4	64,0	2 580,0	50,0	619,2	12,0	12 951,6	251,0
6450	Štětí	Ústí nad Labem západ	Štětí	Ústí nad Labem západ	4 218,6	89,0	4 313,4	91,0	4 360,8	92,0	3 460,2	73,0	853,2	18,0	17 206,2	363,0
6451	Děčín hl.n.	Litoměřice dolní n.	Děčín hl.n.	Ústí n.L.-Střekov	1 745,1	63,0	1 717,4	62,0	1 772,8	64,0	1 385,0	50,0	193,9	7,0	6 814,2	246,0
6451	Děčín hl.n.	Litoměřice dolní n.	Ústí n.L.-Střekov	Litoměřice město z	1 421,3	61,0	1 398,0	60,0	489,3	21,0	1 118,4	48,0	255,0	5,0	4 682,0	195,0
6452	Litoměřice dolní n.	Ústí nad Labem západ	Litoměřice město z	Ústí nad Labem západ	1 543,3	61,0	1 518,0	60,0	531,3	21,0	1 214,4	48,0	126,5	5,0	4 933,5	195,0
6453	Ústí nad Labem západ	Litoměřice dolní n.	Ústí nad Labem západ	Litoměřice město z	1 543,3	61,0	1 518,0	60,0	531,3	21,0	1 214,4	48,0	126,5	5,0	4 933,5	195,0
6454	Litoměřice dolní n.	Ústí nad Labem západ	Litoměřice město z	Ústí nad Labem západ	1 543,3	61,0	1 518,0	60,0	531,3	21,0	1 214,4	48,0	126,5	5,0	4 933,5	195,0
6455	Ústí nad Labem západ	Štětí	Ústí nad Labem západ	Štětí	2 986,2	63,0	2 938,8	62,0	3 033,6	64,0	2 370,0	50,0	568,8	12,0	11 897,4	251,0
6456	Štětí	Ústí nad Labem západ	Štětí	Ústí nad Labem západ	2 986,2	63,0	2 938,8	62,0	3 033,6	64,0	2 370,0	50,0	568,8	12,0	11 897,4	251,0
6457	Ústí nad Labem západ	Štětí	Ústí nad Labem západ	Štětí	2 986,2	63,0	2 938,8	62,0	3 033,6	64,0	2 370,0	50,0	568,8	12,0	11 897,4	251,0
6458	Štětí	Ústí nad Labem západ	Štětí	Ústí nad Labem západ	2 986,2	63,0	2 938,8	62,0	3 033,6	64,0	2 370,0	50,0	568,8	12,0	11 897,4	251,0
6459	Bílina	Štětí	Bílina	Štětí	6 894,0	90,0	6 970,6	91,0	7 047,2	92,0	5 591,8	73,0	1 302,2	17,0	27 805,8	363,0
6460	Ústí nad Labem západ	Děčín hl.n.	Ústí nad Labem západ	Ústí n.L.-Střekov	180,0	90,0	182,0	91,0	184,0	92,0	146,0	73,0	14,0	7,0	706,0	353,0
6460	Ústí nad Labem západ	Děčín hl.n.	Ústí n.L.-Střekov	Děčín hl.n.	1 745,1	63,0	1 717,4	62,0	1 772,8	64,0	1 385,0	50,0	356,4	12,0	6 976,7	251,0
6462	Ústí n.L.-Střekov	Děčín hl.n.	Ústí n.L.-Střekov	Děčín hl.n.	2 493,0	90,0	2 520,7	91,0	2 548,4	92,0	2 022,1	73,0	526,3	19,0	10 110,5	365,0
6463	Děčín hl.n.	Ústí nad Labem západ	Ústí n.L.-Střekov	Ústí nad Labem západ	54,0	27,0	58,0	29,0	56,0	28,0	46,0	23,0	207,9	7,0	421,9	114,0
6463	Děčín hl.n.	Ústí nad Labem západ	Děčín hl.n.	Ústí n.L.-Střekov	2 493,0	90,0	2 520,7	91,0	2 548,4	92,0	2 022,1	73,0	332,4	12,0	9 916,6	358,0
6464	Ústí n.L.-Střekov	Děčín hl.n.	Ústí n.L.-Střekov	Děčín hl.n.	2 493,0	90,0	2 520,7	91,0	2 548,4	92,0	2 022,1	73,0	526,3	19,0	10 110,5	365,0
6465	Děčín hl.n.	Ústí n.L.-Střekov	Děčín hl.n.	Ústí n.L.-Střekov	2 493,0	90,0	2 520,7	91,0	2 548,4	92,0	2 022,1	73,0	526,3	19,0	10 110,5	365,0
6468	Ústí n.L.-Střekov	Děčín hl.n.	Ústí n.L.-Střekov	Děčín hl.n.	2 493,0	90,0	2 520,7	91,0	2 548,4	92,0	2 022,1	73,0	526,3	19,0	10 110,5	365,0
6469	Děčín hl.n.	Ústí n.L.-Střekov	Děčín hl.n.	Ústí n.L.-Střekov	2 493,0	90,0	2 520,7	91,0	2 548,4	92,0	2 022,1	73,0	526,3	19,0	10 110,5	365,0
6470	Ústí n.L.-Střekov	Děčín hl.n.	Ústí n.L.-Střekov	Děčín hl.n.	2 493,0	90,0	2 520,7	91,0	2 548,4	92,0	2 022,1	73,0	526,3	19,0	10 110,5	365,0
6471	Děčín hl.n.	Ústí n.L.-Střekov	Děčín hl.n.	Ústí n.L.-Střekov	2 493,0	90,0	2 520,7	91,0	2 548,4	92,0	2 022,1	73,0	526,3	19,0	10 110,5	365,0
6472	Ústí n.L.-Střekov	Děčín hl.n.	Ústí n.L.-Střekov	Děčín hl.n.	2 493,0	90,0	2 520,7	91,0	2 548,4	92,0	2 022,1	73,0	526,3	19,0	10 110,5	365,0
6473	Děčín hl.n.	Ústí n.L.-Střekov	Děčín hl.n.	Ústí n.L.-Střekov	2 493,0	90,0	2 520,7	91,0	2 548,4	92,0	2 022,1	73,0	526,3	19,0	10 110,5	365,0
6474	Ústí n.L.-Střekov	Děčín hl.n.	Ústí n.L.-Střekov	Děčín hl.n.	2 493,0	90,0	2 520,7	91,0	2 548,4	92,0	2 022,1	73,0	526,3	19,0	10 110,5	365,0
6475	Děčín hl.n.	Ústí n.L.-Střekov	Děčín hl.n.	Ústí n.L.-Střekov	2 493,0	90,0	2 520,7	91,0	2 548,4	92,0	2 022,1	73,0	526,3	19,0	10 110,5	365,0
6500	Žatec západ	Most n.n. odjezd	Žatec západ	Most	2 129,4	63,0	2 095,6	62,0	2 163,2	64,0	1 690,0	50,0	405,6	12,0	8 483,8	251,0
6501	Most	Žatec západ	Most	Žatec západ	2 129,4	63,0	2 095,6	62,0	2 163,2	64,0	1 690,0	50,0	405,6	12,0	8 483,8	251,0
6502	Žatec západ	Most n.n. odjezd	Žatec západ	Most	3 008,2	89,0	3 075,8	91,0	3 109,6	92,0	2 467,4	73,0	642,2	19,0	12 337,0	365,0
6503	Most	Žatec západ	Most	Žatec západ	3 042,0	90,0	3 075,8	91,0	3 109,6	92,0	2 467,4	73,0	642,2	19,0	12 337,0	365,0
6504	Žatec západ	Most	Žatec západ	Most	2 129,4	63,0	2 095,6	62,0	2 163,2	64,0	1 690,0	50,0	405,6	12,0	8 483,8	251,0
6505	Most	Žatec západ	Most	Žatec západ	2 129,4	63,0	2 095,6	62,0	2 163,2	64,0	1 690,0	50,0	405,6	12,0	8 483,8	251,0
6506	Žatec západ	Most	Žatec západ	Most	3 042,0	90,0	3 075,8	91,0	3 109,6	92,0	2 467,4	73,0	642,2	19,0	12 337,0	365,0
6507	Most	Žatec západ	Most	Žatec západ	3 042,0	90,0	3 075,8	91,0	3 109,6	92,0	2 467,4	73,0	642,2	19,0	12 337,0	365,0
6508	Žatec západ	Most	Žatec západ	Most	3 042,0	90,0	3 075,8	91,0	3 109,6	92,0	2 467,4	73,0	642,2	19,0	12 337,0	365,0
6509	Most	Žatec západ	Most	Žatec západ	3 042,0	90,0	3 075,8	91,0	3 109,6	92,0	2 467,4	73,0	642,2	19,0	12 337,0	365,0
6510	Žatec západ	Most	Žatec západ	Most	3 042,0	90,0	3 075,8	91,0	3 109,6	92,0	2 467,4	73,0	642,2	19,0	12 337,0	365,0
6511	Most	Žatec západ	Most	Žatec západ	3 042,0	90,0	3 075,8	91,0	3 109,6	92,0	2 467,4	73,0	642,2	19,0	12 337,0	365,0
6512	Žatec západ	Most	Žatec západ	Most	3 042,0	90,0	3 075,8	91,0	3 109,6	92,0	2 467,4	73,0	642,2	19,0	12 337,0	365,0
6513	Most	Žatec západ	Most	Žatec západ	3 042,0	90,0	3 075,8	91,0	3 109,6	92,0	2 467,4	73,0	642,2	19,0	12 337,0	365,0
6514	Žatec západ	Most	Žatec západ	Most	2 129,4	63,0	2 095,6	62,0	2 163,2	64,0	1 690,0	50,0	405,6	12,0	8 483,8	251,0
6515	Most	Žatec západ	Most	Žatec západ	2 129,4	63,0	2 095,6	62,0	2 163,2	64,0	1 690,0	50,0	405,6	12,0	8 483,8	251,0
6516	Žatec západ	Most	Žatec západ	Most	3 042,0	90,0	3 075,8	91,0	3 109,6	92,0	2 467,4	73,0	642,2	19,0	12 337,0	365,0
6517	Most	Žatec západ	Most	Žatec západ	3 042,0	90,0	3 075,8	91,0	3 109,6	92,0	2 467,4	73,0	642,2	19,0	12 337,0	365,0
6518	Žatec západ	Osek město	Žatec západ	Osek město	3 345,3	63,0	3 292,2	62,0	3 398,4	64,0	2 655,0	50,0	637,2	12,0	13 328,1	251,0
6519	Most	Žatec západ	Most	Žatec západ	2 129,4	63,0	2 095,6	62,0	2 163,2	64,0	1 690,0	50,0	405,6	12,0	8 483,8	251,0
6520	Žatec západ	Most	Žatec západ	Most	3 042,0	90,0	3 075,8	91,0	3 109,6	92,0	2 467,4	73,0	642,2	19,0	12 337,0	365,0
6521	Most	Žatec západ	Most	Žatec západ	3 042,0	90,0	3 075,8	91,0	3 109,6	92,0	2 467,4	73,0	642,2	19,0	12 337,0	365,0

Číslo vlaku	Výchozí zastávka vlaku	Cílová zastávka vlaku	Začátek smluvního úseku	Konec smluvního úseku	Období 01. 01. 2015 - 31. 03. 2015		Období 2. čtvrtletí 2015		Období 3. čtvrtletí 2015		Období 01. 10. 2015 - 12. 12. 2015		Odhad výkonu pro období 13. 12. 2015 - 31. 12. 2015		Období 01. 01. 2015 - 31. 12. 2015	
					Výkon *)	Četnost	Výkon *)	Četnost	Výkon *)	Četnost	Výkon *)	Četnost	Výkon *)	Četnost	Výkon *)	Četnost
6522	Žatec západ	Most	Žatec západ	Most	3 042,0	90,0	3 075,8	91,0	3 109,6	92,0	2 467,4	73,0	574,6	17,0	12 269,4	363,0
6523	Most	Žatec západ	Most	Žatec západ	3 042,0	90,0	3 075,8	91,0	3 109,6	92,0	2 467,4	73,0	574,6	17,0	12 269,4	363,0
6524	Žatec západ	Most	Žatec západ	Most	3 042,0	90,0	3 075,8	91,0	3 109,6	92,0	2 467,4	73,0	574,6	17,0	12 269,4	363,0
6525	Most	Žatec západ	Most	Žatec západ	3 042,0	90,0	3 075,8	91,0	3 109,6	92,0	2 467,4	73,0	574,6	17,0	12 269,4	363,0
6530	Chomutov	Vejpřty	Chomutov	Vejpřty	0,0	0,0	1 152,0	20,0	1 612,8	28,0	0,0	0,0	0,0	0,0	2 764,8	48,0
6531	Vejpřty	Chomutov	Vejpřty	Chomutov	0,0	0,0	1 152,0	20,0	1 612,8	28,0	0,0	0,0	0,0	0,0	2 764,8	48,0
6532	Chomutov	Vejpřty	Chomutov	Vejpřty	0,0	0,0	1 152,0	20,0	1 612,8	28,0	0,0	0,0	0,0	0,0	2 764,8	48,0
6533	Vejpřty	Chomutov	Vejpřty	Chomutov	0,0	0,0	1 152,0	20,0	1 612,8	28,0	0,0	0,0	0,0	0,0	2 764,8	48,0
6540	Litoměřice horní n.	Postoloprty	Litoměřice horní n.	Postoloprty	3 364,2	63,0	3 310,8	62,0	3 417,6	64,0	2 670,0	50,0	640,8	12,0	13 403,4	251,0
6541	Postoloprty	Litoměřice horní n.	Louny	Litoměřice horní n.	2 646,0	63,0	2 604,0	62,0	2 688,0	64,0	2 100,0	50,0	640,8	12,0	10 678,8	251,0
6541	Postoloprty	Litoměřice horní n.	Postoloprty	Louny	1 014,6	89,0	1 037,4	91,0	1 048,8	92,0	832,2	73,0	68,4	6,0	4 001,4	351,0
6542	Litoměřice horní n.	Postoloprty	Litoměřice horní n.	Postoloprty	3 364,2	63,0	3 310,8	62,0	3 417,6	64,0	2 670,0	50,0	640,8	12,0	13 403,4	251,0
6543	Postoloprty	Litoměřice horní n.	Postoloprty	Lovosice	2 787,7	61,0	2 742,0	60,0	959,7	21,0	2 193,6	48,0	53,9	7,0	8 736,9	197,0
6543	Postoloprty	Litoměřice horní n.	Lovosice	Litoměřice horní n.	485,1	63,0	477,4	62,0	492,8	64,0	385,0	50,0	267,0	5,0	2 107,3	244,0
6544	Litoměřice horní n.	Postoloprty	Litoměřice horní n.	Postoloprty	3 364,2	63,0	3 310,8	62,0	3 417,6	64,0	2 670,0	50,0	640,8	12,0	13 403,4	251,0
6545	Postoloprty	Litoměřice horní n.	Postoloprty	Litoměřice horní n.	3 364,2	63,0	3 310,8	62,0	3 417,6	64,0	2 670,0	50,0	640,8	12,0	13 403,4	251,0
6547	Postoloprty	Litoměřice horní n.	Postoloprty	Litoměřice horní n.	3 364,2	63,0	3 310,8	62,0	3 417,6	64,0	2 670,0	50,0	640,8	12,0	13 403,4	251,0
6549	Postoloprty	Litoměřice horní n.	Postoloprty	Louny	1 026,0	90,0	1 037,4	91,0	1 048,8	92,0	832,2	73,0	22,8	2,0	3 967,2	348,0
6549	Postoloprty	Litoměřice horní n.	Louny	Litoměřice horní n.	3 780,0	90,0	3 822,0	91,0	3 864,0	92,0	3 066,0	73,0	907,8	17,0	15 439,8	363,0
6551	Louny	Litoměřice horní n.	Louny	Litoměřice horní n.	2 646,0	63,0	2 604,0	62,0	2 688,0	64,0	2 100,0	50,0	504,0	12,0	10 542,0	251,0
6560	Lovosice	Postoloprty	Lovosice	Postoloprty	1 233,9	27,0	1 325,3	29,0	1 279,6	28,0	1 051,1	23,0	319,9	7,0	5 209,8	114,0
6562	Lovosice	Postoloprty	Lovosice	Louny	2 092,3	61,0	2 058,0	60,0	720,3	21,0	1 646,4	48,0	228,5	5,0	6 745,5	195,0
6562	Lovosice	Postoloprty	Louny	Postoloprty	718,2	63,0	706,8	62,0	729,6	64,0	570,0	50,0	79,8	7,0	2 804,4	246,0
6571	Libochovice město z	Litoměřice horní n.	Libochovice město z	Litoměřice horní n.	1 461,6	63,0	1 438,4	62,0	1 484,8	64,0	1 160,0	50,0	278,4	12,0	5 823,2	251,0
6572	Litoměřice horní n.	Louny	Litoměřice horní n.	Lovosice	693,0	90,0	700,7	91,0	708,4	92,0	562,1	73,0	46,2	6,0	2 710,4	352,0
6572	Litoměřice horní n.	Louny	Libochovice město z	Louny	244,4	13,0	244,4	13,0	244,4	13,0	244,4	13,0	208,8	9,0	1 186,4	61,0
6572	Litoměřice horní n.	Louny	Lovosice	Libochovice město z	976,5	63,0	961,0	62,0	992,0	64,0	775,0	50,0	84,0	2,0	3 788,5	241,0
6580	Libochovice	Postoloprty	Libochovice	Louny	1 278,9	63,0	1 258,6	62,0	1 299,2	64,0	1 015,0	50,0	380,4	12,0	5 232,1	251,0
6580	Libochovice	Postoloprty	Louny	Postoloprty	1 026,0	90,0	1 037,4	91,0	1 048,8	92,0	832,2	73,0	79,8	7,0	4 024,2	353,0
6602	Liberec	Děčín hl.n.	hr.VUSC 0420/0510 04	Děčín hl.n.	1 566,0	90,0	1 583,4	91,0	1 600,8	92,0	1 270,2	73,0	330,6	19,0	6 351,0	365,0
6604	Liberec	Děčín hl.n.	hr.VUSC 0420/0510 04	Děčín hl.n.	1 566,0	90,0	1 583,4	91,0	1 600,8	92,0	1 270,2	73,0	330,6	19,0	6 351,0	365,0
6605	Děčín hl.n.	Liberec	hr.VUSC 0420/0510 04	Děčín hl.n.	1 566,0	90,0	1 583,4	91,0	1 600,8	92,0	1 270,2	73,0	330,6	19,0	6 351,0	365,0
6606	Liberec	Děčín hl.n.	hr.VUSC 0420/0510 04	Děčín hl.n.	1 566,0	90,0	1 583,4	91,0	1 600,8	92,0	1 270,2	73,0	330,6	19,0	6 351,0	365,0
6607	Děčín hl.n.	Liberec	Děčín hl.n.	hr.VUSC 0420/0510 04	1 566,0	90,0	1 583,4	91,0	1 600,8	92,0	1 270,2	73,0	330,6	19,0	6 351,0	365,0
6608	Liberec	Děčín hl.n.	hr.VUSC 0420/0510 04	Děčín hl.n.	1 566,0	90,0	1 583,4	91,0	1 600,8	92,0	1 270,2	73,0	330,6	19,0	6 351,0	365,0
6609	Děčín hl.n.	Liberec	Děčín hl.n.	hr.VUSC 0420/0510 04	1 566,0	90,0	1 583,4	91,0	1 600,8	92,0	1 270,2	73,0	330,6	19,0	6 351,0	365,0
6610	Liberec	Děčín hl.n.	hr.VUSC 0420/0510 04	Děčín hl.n.	1 566,0	90,0	1 583,4	91,0	1 600,8	92,0	1 270,2	73,0	330,6	19,0	6 351,0	365,0
6611	Děčín hl.n.	Liberec	Děčín hl.n.	hr.VUSC 0420/0510 04	1 566,0	90,0	1 583,4	91,0	1 600,8	92,0	1 270,2	73,0	330,6	19,0	6 351,0	365,0
6612	Liberec	Děčín hl.n.	hr.VUSC 0420/0510 04	Děčín hl.n.	1 566,0	90,0	1 583,4	91,0	1 600,8	92,0	1 270,2	73,0	295,8	17,0	6 316,2	363,0
6613	Děčín hl.n.	Liberec	Děčín hl.n.	hr.VUSC 0420/0510 04	1 566,0	90,0	1 583,4	91,0	1 600,8	92,0	1 270,2	73,0	330,6	19,0	6 351,0	365,0
6615	Děčín hl.n.	Liberec	Děčín hl.n.	hr.VUSC 0420/0510 04	1 566,0	90,0	1 583,4	91,0	1 600,8	92,0	1 270,2	73,0	330,6	19,0	6 351,0	365,0
6620	Česká Lípa hl.n.	Děčín hl.n.	hr.VUSC 0420/0510 04	Děčín hl.n.	1 548,6	89,0	1 583,4	91,0	1 600,8	92,0	1 270,2	73,0	313,2	18,0	6 316,2	363,0
6621	Děčín hl.n.	Nový Bor	Děčín hl.n.	hr.VUSC 0420/0510 04	1 566,0	90,0	1 583,4	91,0	1 600,8	92,0	1 270,2	73,0	330,6	19,0	6 351,0	365,0
6622	Česká Lípa hl.n.	Děčín hl.n.	hr.VUSC 0420/0510 04	Děčín hl.n.	1 322,4	76,0	1 305,0	75,0	1 339,8	77,0	1 096,2	63,0	243,6	14,0	5 307,0	305,0
6623	Děčín hl.n.	Česká Lípa hl.n.	Děčín hl.n.	hr.VUSC 0420/0510 04	1 566,0	90,0	1 583,4	91,0	1 600,8	92,0	1 270,2	73,0	295,8	17,0	6 316,2	363,0
6624	Česká Lípa hl.n.	Děčín hl.n.	hr.VUSC 0420/0510 04	Děčín hl.n.	1 566,0	90,0	1 583,4	91,0	1 600,8	92,0	1 270,2	73,0	330,6	19,0	6 351,0	365,0
6625	Děčín hl.n.	Česká Lípa hl.n.	Děčín hl.n.	hr.VUSC 0420/0510 04	1 566,0	90,0	1 583,4	91,0	1 600,8	92,0	1 270,2	73,0	295,8	17,0	6 316,2	363,0
6626	Doksy	Děčín hl.n.	hr.VUSC 0420/0510 04	Děčín hl.n.	1 566,0	90,0	1 583,4	91,0	1 600,8	92,0	1 270,2	73,0	330,6	19,0	6 351,0	365,0
6628	Česká Lípa hl.n.	Děčín hl.n.	hr.VUSC 0420/0510 04	Děčín hl.n.	1 566,0	90,0	1 583,4	91,0	1 600,8	92,0	1 270,2	73,0	295,8	17,0	6 316,2	363,0
6650	Děčín hl.n.	Rumburk	Děčín hl.n.	Rumburk	5 301,0	90,0	5 359,9	91,0	5 418,8	92,0	4 299,7	73,0	1 119,1	19,0	21 498,5	365,0
6651	Rumburk	Děčín hl.n.	Česká Kamenice	Děčín hl.n.	2 082,6	89,0	2 129,4	91,0	2 152,8	92,0	1 708,2	73,0	140,4	6,0	8 213,4	351,0

Číslo vlaku	Výchozí zastávka vlaku	Cílová zastávka vlaku	Začátek smluvního úseku	Konec smluvního úseku	Období 01. 01. 2015 - 31. 03. 2015		Období 2. čtvrtletí 2015		Období 3. čtvrtletí 2015		Období 01. 10. 2015 - 12. 12. 2015		Odhad výkonu pro období 13. 12. 2015 - 31. 12. 2015		Období 01. 01. 2015 - 31. 12. 2015	
					Výkon *)	Četnost	Výkon *)	Četnost	Výkon *)	Četnost	Výkon *)	Četnost	Výkon *)	Četnost	Výkon *)	Četnost
6651	Rumburk	Děčín hl.n.	Rumburk	Česká Kamenice	2 236,5	63,0	2 201,0	62,0	2 272,0	64,0	1 775,0	50,0	706,8	12,0	9 191,3	251,0
6652	Děčín hl.n.	Rumburk	Děčín hl.n.	Rumburk	5 301,0	90,0	5 359,9	91,0	5 418,8	92,0	4 299,7	73,0	1 119,1	19,0	21 498,5	365,0
6653	Dolní Poustevna	Děčín hl.n.	Dolní Poustevna	Rumburk	1 998,8	76,0	1 972,5	75,0	2 025,1	77,0	1 656,9	63,0	294,5	5,0	7 947,8	296,0
6653	Dolní Poustevna	Děčín hl.n.	Rumburk	Děčín hl.n.	5 301,0	90,0	5 359,9	91,0	5 418,8	92,0	4 299,7	73,0	1 192,8	14,0	21 572,2	360,0
6654	Děčín hl.n.	Rumburk	Děčín hl.n.	Rumburk	5 301,0	90,0	5 359,9	91,0	5 418,8	92,0	4 299,7	73,0	1 119,1	19,0	21 498,5	365,0
6655	Rumburk	Děčín hl.n.	Rumburk	Děčín hl.n.	5 301,0	90,0	5 359,9	91,0	5 418,8	92,0	4 299,7	73,0	1 119,1	19,0	21 498,5	365,0
6656	Děčín hl.n.	Rumburk	Děčín hl.n.	Rumburk	5 301,0	90,0	5 359,9	91,0	5 418,8	92,0	4 299,7	73,0	1 119,1	19,0	21 498,5	365,0
6657	Rumburk	Děčín hl.n.	Rumburk	Děčín hl.n.	5 301,0	90,0	5 359,9	91,0	5 418,8	92,0	4 299,7	73,0	1 119,1	19,0	21 498,5	365,0
6658	Děčín hl.n.	Rumburk	Děčín hl.n.	Rumburk	5 301,0	90,0	5 359,9	91,0	5 418,8	92,0	4 299,7	73,0	1 119,1	19,0	21 498,5	365,0
6659	Rumburk	Děčín hl.n.	Rumburk	Děčín hl.n.	5 301,0	90,0	5 359,9	91,0	5 418,8	92,0	4 299,7	73,0	1 119,1	19,0	21 498,5	365,0
6660	Děčín hl.n.	Rumburk	Děčín hl.n.	Rumburk	5 301,0	90,0	5 359,9	91,0	5 418,8	92,0	4 299,7	73,0	1 119,1	19,0	21 498,5	365,0
6661	Rumburk	Děčín hl.n.	Rumburk	Děčín hl.n.	5 301,0	90,0	5 359,9	91,0	5 418,8	92,0	4 299,7	73,0	1 119,1	19,0	21 498,5	365,0
6662	Děčín hl.n.	Rumburk	Děčín hl.n.	Rumburk	5 301,0	90,0	5 359,9	91,0	5 418,8	92,0	4 299,7	73,0	1 119,1	19,0	21 498,5	365,0
6663	Rumburk	Děčín hl.n.	Rumburk	Děčín hl.n.	5 301,0	90,0	5 359,9	91,0	5 418,8	92,0	4 299,7	73,0	1 119,1	19,0	21 498,5	365,0
6664	Děčín hl.n.	Rumburk	Děčín hl.n.	Rumburk	5 301,0	90,0	5 359,9	91,0	5 418,8	92,0	4 299,7	73,0	1 001,3	17,0	21 380,7	363,0
6665	Rumburk	Děčín hl.n.	Rumburk	Děčín hl.n.	5 301,0	90,0	5 359,9	91,0	5 418,8	92,0	4 299,7	73,0	1 119,1	19,0	21 498,5	365,0
6666	Děčín hl.n.	Rumburk	Děčín hl.n.	Rumburk	5 301,0	90,0	5 359,9	91,0	5 418,8	92,0	4 299,7	73,0	1 001,3	17,0	21 380,7	363,0
6667	Rumburk	Děčín hl.n.	Rumburk	Děčín hl.n.	3 710,7	63,0	3 651,8	62,0	3 769,6	64,0	2 945,0	50,0	647,9	11,0	14 725,0	250,0
6670	Děčín hl.n.	Česká Kamenice	Děčín hl.n.	Česká Kamenice	1 474,2	63,0	1 450,8	62,0	1 497,6	64,0	1 170,0	50,0	280,8	12,0	5 873,4	251,0
6671	Česká Kamenice	Děčín hl.n.	Česká Kamenice	Děčín hl.n.	1 474,2	63,0	1 450,8	62,0	1 497,6	64,0	1 170,0	50,0	280,8	12,0	5 873,4	251,0
6672	Děčín hl.n.	Česká Kamenice	Děčín hl.n.	Česká Kamenice	1 474,2	63,0	1 450,8	62,0	1 497,6	64,0	1 170,0	50,0	280,8	12,0	5 873,4	251,0
6673	Česká Kamenice	Děčín hl.n.	Česká Kamenice	Děčín hl.n.	1 474,2	63,0	1 450,8	62,0	1 497,6	64,0	1 170,0	50,0	280,8	12,0	5 873,4	251,0
6674	Děčín hl.n.	Jedlová	Děčín hl.n.	Jedlová	2 444,4	63,0	2 405,6	62,0	2 483,2	64,0	1 940,0	50,0	465,6	12,0	9 738,8	251,0
6675	Jedlová	Děčín hl.n.	Jedlová	Děčín hl.n.	2 444,4	63,0	2 405,6	62,0	2 483,2	64,0	1 940,0	50,0	465,6	12,0	9 738,8	251,0
6676	Děčín hl.n.	Jedlová	Děčín hl.n.	Jedlová	2 444,4	63,0	2 405,6	62,0	2 483,2	64,0	1 940,0	50,0	465,6	12,0	9 738,8	251,0
6680	Rumburk	Dolní Poustevna	Rumburk	Dolní Poustevna	1 656,9	63,0	1 630,6	62,0	1 683,2	64,0	1 315,0	50,0	315,6	12,0	6 601,3	251,0
6681	Dolní Poustevna	Rumburk	Dolní Poustevna	Rumburk	1 656,9	63,0	1 630,6	62,0	1 683,2	64,0	1 315,0	50,0	315,6	12,0	6 601,3	251,0
6682	Rumburk	Dolní Poustevna	Rumburk	Dolní Poustevna	1 656,9	63,0	1 630,6	62,0	1 683,2	64,0	1 315,0	50,0	315,6	12,0	6 601,3	251,0
6683	Dolní Poustevna	Rumburk	Dolní Poustevna	Rumburk	1 656,9	63,0	1 630,6	62,0	1 683,2	64,0	1 315,0	50,0	315,6	12,0	6 601,3	251,0
6684	Rumburk	Dolní Poustevna	Rumburk	Dolní Poustevna	2 025,1	77,0	1 972,5	75,0	2 025,1	77,0	1 630,6	62,0	368,2	14,0	8 021,5	305,0
6685	Dolní Poustevna	Rumburk	Dolní Poustevna	Rumburk	1 656,9	63,0	1 630,6	62,0	1 683,2	64,0	1 315,0	50,0	315,6	12,0	6 601,3	251,0
6700	Rakovník	Osek město	Most	Osek město	1 215,9	63,0	1 196,6	62,0	1 235,2	64,0	965,0	50,0	829,2	12,0	5 441,9	251,0
6700	Rakovník	Osek město	hr.VUSC 0200/0420 01	Louny předměstí	1 215,9	63,0	1 196,6	62,0	1 235,2	64,0	965,0	50,0	197,4	7,0	4 810,1	246,0
6700	Rakovník	Osek město	Louny předměstí	Louny město nz	144,9	63,0	142,6	62,0	147,2	64,0	115,0	50,0	0,0	0,0	549,7	239,0
6700	Rakovník	Osek město	Louny město nz	Most	2 538,0	90,0	2 566,2	91,0	2 594,4	92,0	2 058,6	73,0	0,0	0,0	9 757,2	346,0
6701	Most	Rakovník	Most	hr.VUSC 0200/0420 01	4 482,0	90,0	4 531,8	91,0	4 581,6	92,0	3 635,4	73,0	946,2	19,0	18 177,0	365,0
6702	Rakovník	Osek město	Most	Osek město	1 215,9	63,0	1 196,6	62,0	1 235,2	64,0	965,0	50,0	197,4	7,0	4 810,1	246,0
6702	Rakovník	Osek město	Louny město nz	Most	2 538,0	90,0	2 566,2	91,0	2 594,4	92,0	2 058,6	73,0	829,2	12,0	10 586,4	358,0
6702	Rakovník	Osek město	hr.VUSC 0200/0420 01	Louny předměstí	1 215,9	63,0	1 196,6	62,0	1 235,2	64,0	965,0	50,0	0,0	0,0	4 612,7	239,0
6702	Rakovník	Osek město	Louny předměstí	Louny město nz	144,9	63,0	142,6	62,0	147,2	64,0	115,0	50,0	0,0	0,0	549,7	239,0
6703	Osek město	Rakovník	Osek město	Most	1 215,9	63,0	1 196,6	62,0	1 235,2	64,0	965,0	50,0	829,2	12,0	5 441,9	251,0
6703	Osek město	Rakovník	Most	hr.VUSC 0200/0420 01	4 482,0	90,0	4 531,8	91,0	4 581,6	92,0	3 635,4	73,0	348,6	7,0	17 579,4	353,0
6704	Rakovník	Most	Louny	Most	2 322,0	90,0	2 347,8	91,0	2 373,6	92,0	1 883,4	73,0	25,8	1,0	8 952,6	347,0
6704	Rakovník	Most	hr.VUSC 0200/0420 01	Louny	2 136,0	89,0	2 184,0	91,0	2 208,0	92,0	1 752,0	73,0	896,4	18,0	9 176,4	363,0
6705	Most	Rakovník	Most	hr.VUSC 0200/0420 01	4 482,0	90,0	4 531,8	91,0	4 581,6	92,0	3 635,4	73,0	946,2	19,0	18 177,0	365,0
6706	Rakovník	Osek město	Most	Osek město	1 215,9	63,0	1 196,6	62,0	1 235,2	64,0	965,0	50,0	348,6	7,0	4 961,3	246,0
6706	Rakovník	Osek město	hr.VUSC 0200/0420 01	Most	4 482,0	90,0	4 531,8	91,0	4 581,6	92,0	3 635,4	73,0	829,2	12,0	18 060,0	358,0
6707	Most	Rakovník	Most	hr.VUSC 0200/0420 01	4 482,0	90,0	4 531,8	91,0	4 581,6	92,0	3 635,4	73,0	946,2	19,0	18 177,0	365,0
6708	Rakovník	Most	hr.VUSC 0200/0420 01	Most	4 482,0	90,0	4 531,8	91,0	4 581,6	92,0	3 635,4	73,0	946,2	19,0	18 177,0	365,0
6709	Osek město	Rakovník	Osek město	Most	1 215,9	63,0	1 196,6	62,0	1 235,2	64,0	965,0	50,0	829,2	12,0	5 441,9	251,0
6709	Osek město	Rakovník	Most	hr.VUSC 0200/0420 01	4 482,0	90,0	4 531,8	91,0	4 581,6	92,0	3 635,4	73,0	348,6	7,0	17 579,4	353,0

Číslo vlaku	Výchozí zastávka vlaku	Cílová zastávka vlaku	Začátek smluvního úseku	Konec smluvního úseku	Období 01. 01. 2015 - 31. 03. 2015		Období 2. čtvrtletí 2015		Období 3. čtvrtletí 2015		Období 01. 10. 2015 - 12. 12. 2015		Odhad výkonu pro období 13. 12. 2015 - 31. 12. 2015		Období 01. 01. 2015 - 31. 12. 2015	
					Výkon *)	Četnost	Výkon *)	Četnost	Výkon *)	Četnost	Výkon *)	Četnost	Výkon *)	Četnost	Výkon *)	Četnost
6710	Rakovník	Osek město	Most	Osek město	1 215,9	63,0	1 196,6	62,0	1 235,2	64,0	965,0	50,0	829,2	12,0	5 441,9	251,0
6710	Rakovník	Osek město	Louny předměstí	Louny město nz	144,9	63,0	142,6	62,0	147,2	64,0	115,0	50,0	197,4	7,0	747,1	246,0
6710	Rakovník	Osek město	hr.VUSC 0200/0420 01	Louny předměstí	1 215,9	63,0	1 196,6	62,0	1 235,2	64,0	965,0	50,0	0,0	0,0	4 612,7	239,0
6710	Rakovník	Osek město	Louny město nz	Most	2 538,0	90,0	2 566,2	91,0	2 594,4	92,0	2 058,6	73,0	0,0	0,0	9 757,2	346,0
6711	Osek město	Rakovník	Most	hr.VUSC 0200/0420 01	4 482,0	90,0	4 531,8	91,0	4 581,6	92,0	3 635,4	73,0	829,2	12,0	18 060,0	358,0
6711	Osek město	Rakovník	Osek město	Most	1 215,9	63,0	1 196,6	62,0	1 235,2	64,0	965,0	50,0	348,6	7,0	4 961,3	246,0
6712	Rakovník	Osek město	Most	Osek město	1 215,9	63,0	1 196,6	62,0	1 235,2	64,0	965,0	50,0	829,2	12,0	5 441,9	251,0
6712	Rakovník	Osek město	hr.VUSC 0200/0420 01	Most	4 482,0	90,0	4 531,8	91,0	4 581,6	92,0	3 635,4	73,0	348,6	7,0	17 579,4	353,0
6713	Osek město	Rakovník	Most	Louny město nz	2 538,0	90,0	2 566,2	91,0	2 594,4	92,0	2 058,6	73,0	197,4	7,0	9 954,6	353,0
6713	Osek město	Rakovník	Louny předměstí	hr.VUSC 0200/0420 01	1 215,9	63,0	1 196,6	62,0	1 235,2	64,0	965,0	50,0	829,2	12,0	5 441,9	251,0
6713	Osek město	Rakovník	Louny město nz	Louny předměstí	144,9	63,0	142,6	62,0	147,2	64,0	115,0	50,0	0,0	0,0	549,7	239,0
6713	Osek město	Rakovník	Osek město	Most	1 215,9	63,0	1 196,6	62,0	1 235,2	64,0	965,0	50,0	0,0	0,0	4 612,7	239,0
6714	Rakovník	Most	hr.VUSC 0200/0420 01	Most	4 482,0	90,0	4 531,8	91,0	4 581,6	92,0	3 635,4	73,0	946,2	19,0	18 177,0	365,0
6715	Osek město	Rakovník	Most	hr.VUSC 0200/0420 01	4 482,0	90,0	4 531,8	91,0	4 581,6	92,0	3 635,4	73,0	829,2	12,0	18 060,0	358,0
6715	Osek město	Rakovník	Osek město	Most	1 215,9	63,0	1 196,6	62,0	1 235,2	64,0	965,0	50,0	348,6	7,0	4 961,3	246,0
6716	Rakovník	Most	hr.VUSC 0200/0420 01	Most	4 482,0	90,0	4 531,8	91,0	4 581,6	92,0	3 635,4	73,0	946,2	19,0	18 177,0	365,0
6717	Most	Rakovník	Most	Louny	2 322,0	90,0	2 347,8	91,0	2 373,6	92,0	1 883,4	73,0	51,6	2,0	8 978,4	348,0
6717	Most	Rakovník	Louny	hr.VUSC 0200/0420 01	2 160,0	90,0	2 184,0	91,0	2 208,0	92,0	1 752,0	73,0	846,6	17,0	9 150,6	363,0
6718	Rakovník	Most	hr.VUSC 0200/0420 01	Most	4 482,0	90,0	4 531,8	91,0	4 581,6	92,0	3 635,4	73,0	946,2	19,0	18 177,0	365,0
6719	Most	Rakovník	Most	hr.VUSC 0200/0420 01	4 482,0	90,0	4 531,8	91,0	4 581,6	92,0	3 635,4	73,0	846,6	17,0	18 077,4	363,0
6720	Rakovník	Most	hr.VUSC 0200/0420 01	Most	4 482,0	90,0	4 531,8	91,0	4 581,6	92,0	3 635,4	73,0	846,6	17,0	18 077,4	363,0
6740	Domoušice	Most	Louny město nz	Most	2 538,0	90,0	2 566,2	91,0	2 594,4	92,0	2 058,6	73,0	576,0	12,0	10 333,2	358,0
6740	Domoušice	Most	Louny předměstí	Louny město nz	144,9	63,0	142,6	62,0	147,2	64,0	115,0	50,0	197,4	7,0	747,1	246,0
6740	Domoušice	Most	Domoušice	Louny předměstí	1 102,5	63,0	1 085,0	62,0	1 120,0	64,0	875,0	50,0	0,0	0,0	4 182,5	239,0
6741	Osek město	Domoušice	Louny předměstí	Domoušice	1 102,5	63,0	1 085,0	62,0	1 120,0	64,0	875,0	50,0	2,4	1,0	4 184,9	240,0
6741	Osek město	Domoušice	Louny	Louny město nz	216,0	90,0	218,4	91,0	220,8	92,0	175,2	73,0	807,6	12,0	1 638,0	358,0
6741	Osek město	Domoušice	Osek město	Most	1 215,9	63,0	1 196,6	62,0	1 235,2	64,0	965,0	50,0	169,2	6,0	4 781,9	245,0
6741	Osek město	Domoušice	Most	Louny	2 296,2	89,0	2 347,8	91,0	2 373,6	92,0	1 883,4	73,0	0,0	0,0	8 901,0	345,0
6741	Osek město	Domoušice	Louny město nz	Louny předměstí	144,9	63,0	142,6	62,0	147,2	64,0	115,0	50,0	0,0	0,0	549,7	239,0
6742	Domoušice	Most	Domoušice	Louny předměstí	1 102,5	63,0	1 085,0	62,0	1 120,0	64,0	875,0	50,0	197,4	7,0	4 379,9	246,0
6742	Domoušice	Most	Louny město nz	Most	2 538,0	90,0	2 566,2	91,0	2 594,4	92,0	2 058,6	73,0	576,0	12,0	10 333,2	358,0
6742	Domoušice	Most	Louny předměstí	Louny město nz	144,9	63,0	142,6	62,0	147,2	64,0	115,0	50,0	0,0	0,0	549,7	239,0
6743	Most	Domoušice	Louny předměstí	Domoušice	1 102,5	63,0	1 085,0	62,0	1 120,0	64,0	875,0	50,0	576,0	12,0	4 758,5	251,0
6743	Most	Domoušice	Most	Louny město nz	2 538,0	90,0	2 566,2	91,0	2 594,4	92,0	2 058,6	73,0	197,4	7,0	9 954,6	353,0
6743	Most	Domoušice	Louny město nz	Louny předměstí	144,9	63,0	142,6	62,0	147,2	64,0	115,0	50,0	0,0	0,0	549,7	239,0
6745	Most	Domoušice	Louny předměstí	Domoušice	1 102,5	63,0	1 085,0	62,0	1 120,0	64,0	875,0	50,0	197,4	7,0	4 379,9	246,0
6745	Most	Domoušice	Louny město nz	Louny předměstí	144,9	63,0	142,6	62,0	147,2	64,0	115,0	50,0	576,0	12,0	1 125,7	251,0
6745	Most	Domoušice	Louny město nz	Most	2 538,0	90,0	2 566,2	91,0	2 594,4	92,0	2 058,6	73,0	0,0	0,0	9 757,2	346,0
6761	Louny	Rakovník	Louny předměstí	hr.VUSC 0200/0420 01	1 215,9	63,0	1 196,6	62,0	1 235,2	64,0	965,0	50,0	288,0	12,0	4 900,7	251,0
6761	Louny	Rakovník	Louny	Louny předměstí	296,1	63,0	291,4	62,0	300,8	64,0	235,0	50,0	0,0	0,0	1 123,3	239,0
6772	Rakovník	Domoušice	hr.VUSC 0200/0420 01	Domoušice	111,6	62,0	111,6	62,0	115,2	64,0	90,0	50,0	12,6	7,0	441,0	245,0
6780	Louny předměstí	Osek město	Louny město nz	Most	2 509,8	89,0	2 566,2	91,0	2 594,4	92,0	2 058,6	73,0	570,0	12,0	10 299,0	357,0
6780	Louny předměstí	Osek město	Most	Osek město	1 215,9	63,0	1 196,6	62,0	1 235,2	64,0	965,0	50,0	169,2	6,0	4 781,9	245,0
6781	Osek město	Louny předměstí	Osek město	Most	1 215,9	63,0	1 196,6	62,0	1 235,2	64,0	965,0	50,0	570,0	12,0	5 182,7	251,0
6781	Osek město	Louny předměstí	Most	Louny město nz	2 538,0	90,0	2 566,2	91,0	2 594,4	92,0	2 058,6	73,0	197,4	7,0	9 954,6	353,0
6782	Louny předměstí	Most	Louny město nz	Most	2 538,0	90,0	2 566,2	91,0	2 594,4	92,0	2 058,6	73,0	535,8	19,0	10 293,0	365,0
6783	Most	Louny předměstí	Most	Louny město nz	2 538,0	90,0	2 566,2	91,0	2 594,4	92,0	2 058,6	73,0	535,8	19,0	10 293,0	365,0
6784	Louny předměstí	Most	Louny město nz	Most	2 538,0	90,0	2 566,2	91,0	2 594,4	92,0	2 058,6	73,0	535,8	19,0	10 293,0	365,0
6785	Most	Louny předměstí	Most	Louny město nz	2 538,0	90,0	2 566,2	91,0	2 594,4	92,0	2 058,6	73,0	535,8	19,0	10 293,0	365,0
6786	Louny předměstí	Osek město	Most	Osek město	1 215,9	63,0	1 196,6	62,0	1 235,2	64,0	965,0	50,0	570,0	12,0	5 182,7	251,0
6786	Louny předměstí	Osek město	Louny město nz	Most	2 538,0	90,0	2 566,2	91,0	2 594,4	92,0	2 058,6	73,0	197,4	7,0	9 954,6	353,0

Číslo vlaku	Výchozí zastávka vlaku	Cílová zastávka vlaku	Začátek smluvního úseku	Konec smluvního úseku	Období 01. 01. 2015 - 31. 03. 2015		Období 2. čtvrtletí 2015		Období 3. čtvrtletí 2015		Období 01. 10. 2015 - 12. 12. 2015		Odhad výkonu pro období 13. 12. 2015 - 31. 12. 2015		Období 01. 01. 2015 - 31. 12. 2015	
					Výkon *)	Četnost	Výkon *)	Četnost	Výkon *)	Četnost	Výkon *)	Četnost	Výkon *)	Četnost	Výkon *)	Četnost
6787	Osek město	Louny předměstí	Osek město	Most	1 215,9	63,0	1 196,6	62,0	1 235,2	64,0	965,0	50,0	169,2	6,0	4 781,9	245,0
6787	Osek město	Louny předměstí	Most	Louny	2 322,0	90,0	2 347,8	91,0	2 373,6	92,0	1 883,4	73,0	567,6	12,0	9 494,4	358,0
6787	Osek město	Louny předměstí	Louny	Louny město nz	216,0	90,0	218,4	91,0	220,8	92,0	175,2	73,0	25,8	1,0	856,2	347,0
6800	Děčín hl.n.	Kadaň-Pruněřov	Děčín hl.n.	Chomutov	8 379,0	90,0	8 472,1	91,0	8 565,2	92,0	6 796,3	73,0	1 263,6	12,0	33 476,2	358,0
6800	Děčín hl.n.	Kadaň-Pruněřov	Chomutov	Kadaň-Pruněřov	768,6	63,0	756,4	62,0	780,8	64,0	610,0	50,0	651,7	7,0	3 567,5	246,0
6801	Kadaň-Pruněřov	Děčín hl.n.	Kadaň-Pruněřov	Most	2 186,1	63,0	2 151,4	62,0	2 220,8	64,0	1 735,0	50,0	1 263,6	12,0	9 556,9	251,0
6801	Kadaň-Pruněřov	Děčín hl.n.	Most	Děčín hl.n.	6 354,0	90,0	6 424,6	91,0	6 495,2	92,0	5 153,8	73,0	494,2	7,0	24 921,8	353,0
6802	Děčín hl.n.	Kadaň-Pruněřov	Děčín hl.n.	Chomutov	8 379,0	90,0	8 472,1	91,0	8 565,2	92,0	6 796,3	73,0	651,7	7,0	32 864,3	353,0
6802	Děčín hl.n.	Kadaň-Pruněřov	Chomutov	Kadaň-Pruněřov	768,6	63,0	756,4	62,0	780,8	64,0	610,0	50,0	1 263,6	12,0	4 179,4	251,0
6803	Kadaň-Pruněřov	Děčín hl.n.	Kadaň-Pruněřov	Chomutov	768,6	63,0	756,4	62,0	780,8	64,0	610,0	50,0	651,7	7,0	3 567,5	246,0
6803	Kadaň-Pruněřov	Děčín hl.n.	Chomutov	Děčín hl.n.	8 379,0	90,0	8 472,1	91,0	8 565,2	92,0	6 796,3	73,0	1 263,6	12,0	33 476,2	358,0
6804	Děčín hl.n.	Kadaň-Pruněřov	Děčín hl.n.	Chomutov	8 379,0	90,0	8 472,1	91,0	8 565,2	92,0	6 796,3	73,0	1 263,6	12,0	33 476,2	358,0
6804	Děčín hl.n.	Kadaň-Pruněřov	Chomutov	Kadaň-Pruněřov	768,6	63,0	756,4	62,0	780,8	64,0	610,0	50,0	651,7	7,0	3 567,5	246,0
6805	Kadaň-Pruněřov	Děčín hl.n.	Kadaň-Pruněřov	Chomutov	768,6	63,0	756,4	62,0	780,8	64,0	610,0	50,0	1 263,6	12,0	4 179,4	251,0
6805	Kadaň-Pruněřov	Děčín hl.n.	Chomutov	Děčín hl.n.	8 379,0	90,0	8 472,1	91,0	8 565,2	92,0	6 796,3	73,0	651,7	7,0	32 864,3	353,0
6806	Děčín hl.n.	Kadaň-Pruněřov	Děčín hl.n.	Chomutov	8 379,0	90,0	8 472,1	91,0	8 565,2	92,0	6 796,3	73,0	1 263,6	12,0	33 476,2	358,0
6806	Děčín hl.n.	Kadaň-Pruněřov	Chomutov	Kadaň-Pruněřov	768,6	63,0	756,4	62,0	780,8	64,0	610,0	50,0	651,7	7,0	3 567,5	246,0
6807	Kadaň-Pruněřov	Děčín hl.n.	Chomutov	Děčín hl.n.	8 379,0	90,0	8 472,1	91,0	8 565,2	92,0	6 796,3	73,0	1 263,6	12,0	33 476,2	358,0
6807	Kadaň-Pruněřov	Děčín hl.n.	Kadaň-Pruněřov	Chomutov	768,6	63,0	756,4	62,0	780,8	64,0	610,0	50,0	651,7	7,0	3 567,5	246,0
6808	Děčín hl.n.	Kadaň-Pruněřov	Děčín hl.n.	Chomutov	8 379,0	90,0	8 472,1	91,0	8 565,2	92,0	6 796,3	73,0	651,7	7,0	32 864,3	353,0
6808	Děčín hl.n.	Kadaň-Pruněřov	Chomutov	Kadaň-Pruněřov	768,6	63,0	756,4	62,0	780,8	64,0	610,0	50,0	1 263,6	12,0	4 179,4	251,0
6809	Kadaň-Pruněřov	Děčín hl.n.	Chomutov	Děčín hl.n.	8 379,0	90,0	8 472,1	91,0	8 565,2	92,0	6 796,3	73,0	1 263,6	12,0	33 476,2	358,0
6809	Kadaň-Pruněřov	Děčín hl.n.	Kadaň-Pruněřov	Chomutov	768,6	63,0	756,4	62,0	780,8	64,0	610,0	50,0	651,7	7,0	3 567,5	246,0
6810	Děčín hl.n.	Kadaň-Pruněřov	Chomutov	Kadaň-Pruněřov	768,6	63,0	756,4	62,0	780,8	64,0	610,0	50,0	1 263,6	12,0	4 179,4	251,0
6810	Děčín hl.n.	Kadaň-Pruněřov	Děčín hl.n.	Chomutov	8 379,0	90,0	8 472,1	91,0	8 565,2	92,0	6 796,3	73,0	651,7	7,0	32 864,3	353,0
6811	Kadaň-Pruněřov	Děčín hl.n.	Kadaň-Pruněřov	Chomutov	768,6	63,0	756,4	62,0	780,8	64,0	610,0	50,0	1 263,6	12,0	4 179,4	251,0
6811	Kadaň-Pruněřov	Děčín hl.n.	Chomutov	Děčín hl.n.	8 379,0	90,0	8 472,1	91,0	8 565,2	92,0	6 796,3	73,0	651,7	7,0	32 864,3	353,0
6812	Děčín hl.n.	Kadaň-Pruněřov	Děčín hl.n.	Chomutov	8 379,0	90,0	8 472,1	91,0	8 565,2	92,0	6 796,3	73,0	651,7	7,0	32 864,3	353,0
6812	Děčín hl.n.	Kadaň-Pruněřov	Chomutov	Kadaň-Pruněřov	768,6	63,0	756,4	62,0	780,8	64,0	610,0	50,0	1 263,6	12,0	4 179,4	251,0
6813	Kadaň-Pruněřov	Děčín hl.n.	Kadaň-Pruněřov	Chomutov	768,6	63,0	756,4	62,0	780,8	64,0	610,0	50,0	651,7	7,0	3 567,5	246,0
6813	Kadaň-Pruněřov	Děčín hl.n.	Chomutov	Děčín hl.n.	8 379,0	90,0	8 472,1	91,0	8 565,2	92,0	6 796,3	73,0	1 263,6	12,0	33 476,2	358,0
6814	Děčín hl.n.	Kadaň-Pruněřov	Most	Kadaň-Pruněřov	2 186,1	63,0	2 151,4	62,0	2 220,8	64,0	1 735,0	50,0	494,2	7,0	8 787,5	246,0
6814	Děčín hl.n.	Kadaň-Pruněřov	Děčín hl.n.	Most	6 354,0	90,0	6 424,6	91,0	6 495,2	92,0	5 153,8	73,0	1 263,6	12,0	25 691,2	358,0
6815	Kadaň-Pruněřov	Ústí n.L.hl.n.os.n.	Chomutov	Ústí n.L.hl.n.os.n.	6 327,0	90,0	6 397,3	91,0	6 467,6	92,0	5 131,9	73,0	990,0	12,0	25 313,8	358,0
6815	Kadaň-Pruněřov	Ústí n.L.hl.n.os.n.	Kadaň-Pruněřov	Chomutov	768,6	63,0	756,4	62,0	780,8	64,0	610,0	50,0	492,1	7,0	3 407,9	246,0
6820	Děčín hl.n.	Most	Děčín hl.n.	Most	6 354,0	90,0	6 424,6	91,0	6 495,2	92,0	5 153,8	73,0	1 341,4	19,0	25 769,0	365,0
6821	Most	Děčín hl.n.	Most	Děčín hl.n.	6 283,4	89,0	6 424,6	91,0	6 495,2	92,0	5 153,8	73,0	1 270,8	18,0	25 627,8	363,0
6822	Děčín hl.n.	Most	Děčín hl.n.	Most	6 354,0	90,0	6 424,6	91,0	6 495,2	92,0	5 153,8	73,0	1 341,4	19,0	25 769,0	365,0
6823	Chomutov	Děčín hl.n.	Chomutov	Děčín hl.n.	8 379,0	90,0	8 472,1	91,0	8 565,2	92,0	6 796,3	73,0	1 768,9	19,0	33 981,5	365,0
6824	Děčín hl.n.	Most	Děčín hl.n.	Most	6 354,0	90,0	6 424,6	91,0	6 495,2	92,0	5 153,8	73,0	1 341,4	19,0	25 769,0	365,0
6825	Chomutov	Děčín hl.n.	Most	Děčín hl.n.	6 354,0	90,0	6 424,6	91,0	6 495,2	92,0	5 153,8	73,0	847,2	12,0	25 274,8	358,0
6825	Chomutov	Děčín hl.n.	Chomutov	Most	607,5	27,0	652,5	29,0	630,0	28,0	517,5	23,0	651,7	7,0	3 059,2	114,0
6826	Děčín hl.n.	Most	Děčín hl.n.	Most	6 354,0	90,0	6 424,6	91,0	6 495,2	92,0	5 153,8	73,0	1 341,4	19,0	25 769,0	365,0
6827	Most	Děčín hl.n.	Most	Děčín hl.n.	6 354,0	90,0	6 424,6	91,0	6 495,2	92,0	5 153,8	73,0	1 341,4	19,0	25 769,0	365,0
6828	Děčín hl.n.	Most	Děčín hl.n.	Most	6 354,0	90,0	6 424,6	91,0	6 495,2	92,0	5 153,8	73,0	1 341,4	19,0	25 769,0	365,0
6829	Most	Děčín hl.n.	Most	Děčín hl.n.	6 354,0	90,0	6 424,6	91,0	6 495,2	92,0	5 153,8	73,0	1 341,4	19,0	25 769,0	365,0
6830	Děčín hl.n.	Most	Děčín hl.n.	Most	6 354,0	90,0	6 424,6	91,0	6 495,2	92,0	5 153,8	73,0	1 341,4	19,0	25 769,0	365,0
6831	Most	Děčín hl.n.	Most	Děčín hl.n.	6 354,0	90,0	6 424,6	91,0	6 495,2	92,0	5 153,8	73,0	1 341,4	19,0	25 769,0	365,0
6832	Děčín hl.n.	Most	Děčín hl.n.	Most	6 354,0	90,0	6 424,6	91,0	6 495,2	92,0	5 153,8	73,0	1 341,4	19,0	25 769,0	365,0
6833	Most	Děčín hl.n.	Most	Děčín hl.n.	6 354,0	90,0	6 424,6	91,0	6 495,2	92,0	5 153,8	73,0	1 341,4	19,0	25 769,0	365,0
6834	Děčín hl.n.	Chomutov	Most	Chomutov	1 417,5	63,0	1 395,0	62,0	1 440,0	64,0	1 125,0	50,0	1 117,2	12,0	6 494,7	251,0

Číslo vlaku	Výchozí zastávka vlaku	Cílová zastávka vlaku	Začátek smluvního úseku	Konec smluvního úseku	Období 01. 01. 2015 - 31. 03. 2015		Období 2. čtvrtletí 2015		Období 3. čtvrtletí 2015		Období 01. 10. 2015 - 12. 12. 2015		Odhad výkonu pro období 13. 12. 2015 - 31. 12. 2015		Období 01. 01. 2015 - 31. 12. 2015	
					Výkon *)	Četnost	Výkon *)	Četnost	Výkon *)	Četnost	Výkon *)	Četnost	Výkon *)	Četnost	Výkon *)	Četnost
6834	Děčín hl.n.	Chomutov	Děčín hl.n.	Most	6 354,0	90,0	6 424,6	91,0	6 495,2	92,0	5 153,8	73,0	494,2	7,0	24 921,8	353,0
6835	Most	Děčín hl.n.	Most	Děčín hl.n.	6 354,0	90,0	6 424,6	91,0	6 495,2	92,0	5 153,8	73,0	1 341,4	19,0	25 769,0	365,0
6837	Most	Děčín hl.n.	Most	Děčín hl.n.	6 354,0	90,0	6 424,6	91,0	6 495,2	92,0	5 153,8	73,0	1 341,4	19,0	25 769,0	365,0
6839	Most	Děčín hl.n.	Most	Děčín hl.n.	6 354,0	90,0	6 424,6	91,0	6 495,2	92,0	5 153,8	73,0	1 341,4	19,0	25 769,0	365,0
6840	Ústí n.L.hl.n.os.n.	Chomutov	Ústí n.L.hl.n.os.n.	Chomutov	6 327,0	90,0	6 397,3	91,0	6 467,6	92,0	5 131,9	73,0	1 195,1	17,0	25 518,9	363,0
6850	Děčín hl.n.	Louka u Litvínova	Děčín hl.n.	Ústí nad Labem západ	2 151,0	90,0	2 174,9	91,0	2 198,8	92,0	1 744,7	73,0	706,8	12,0	8 976,2	358,0
6850	Děčín hl.n.	Louka u Litvínova	Ústí nad Labem západ	Louka u Litvínova	2 205,0	63,0	2 170,0	62,0	2 240,0	64,0	1 750,0	50,0	167,3	7,0	8 532,3	246,0
6851	Most	Ústí n.L.hl.n.os.n.	Ústí n.L.hl.n.os.n.	Ústí n.L.hl.n.os.n.	3 131,1	63,0	3 081,4	62,0	3 180,8	64,0	2 485,0	50,0	596,4	12,0	12 474,7	251,0
6852	Ústí n.L.hl.n.os.n.	Louka u Litvínova	Ústí n.L.hl.n.os.n.	Louka u Litvínova	2 274,3	63,0	2 238,2	62,0	2 310,4	64,0	1 805,0	50,0	433,2	12,0	9 061,1	251,0
6853	Louka u Litvínova	Ústí n.L.hl.n.os.n.	Louka u Litvínova	Ústí n.L.hl.n.os.n.	2 274,3	63,0	2 238,2	62,0	2 310,4	64,0	1 805,0	50,0	433,2	12,0	9 061,1	251,0
6854	Ústí n.L.hl.n.os.n.	Louka u Litvínova	Ústí n.L.hl.n.os.n.	Louka u Litvínova	2 274,3	63,0	2 238,2	62,0	2 310,4	64,0	1 805,0	50,0	433,2	12,0	9 061,1	251,0
6855	Louka u Litvínova	Ústí n.L.hl.n.os.n.	Louka u Litvínova	Ústí n.L.hl.n.os.n.	2 274,3	63,0	2 238,2	62,0	2 310,4	64,0	1 805,0	50,0	433,2	12,0	9 061,1	251,0
6856	Ústí n.L.hl.n.os.n.	Louka u Litvínova	Ústí n.L.hl.n.os.n.	Louka u Litvínova	2 274,3	63,0	2 238,2	62,0	2 310,4	64,0	1 805,0	50,0	433,2	12,0	9 061,1	251,0
6857	Louka u Litvínova	Ústí n.L.hl.n.os.n.	Louka u Litvínova	Ústí n.L.hl.n.os.n.	2 274,3	63,0	2 238,2	62,0	2 310,4	64,0	1 805,0	50,0	433,2	12,0	9 061,1	251,0
6858	Ústí n.L.hl.n.os.n.	Most	Ústí n.L.hl.n.os.n.	Louka u Litvínova	2 274,3	63,0	2 238,2	62,0	2 310,4	64,0	1 805,0	50,0	433,2	12,0	9 061,1	251,0
6858	Ústí n.L.hl.n.os.n.	Most	Louka u Litvínova	Most	856,8	63,0	843,2	62,0	870,4	64,0	680,0	50,0	163,2	12,0	3 413,6	251,0
6859	Louka u Litvínova	Ústí n.L.hl.n.os.n.	Teplice v Čechách	Ústí n.L.hl.n.os.n.	256,1	13,0	256,1	13,0	256,1	13,0	256,1	13,0	147,6	9,0	1 172,0	61,0
6859	Louka u Litvínova	Ústí n.L.hl.n.os.n.	Louka u Litvínova	Teplice v Čechách	1 033,2	63,0	1 016,8	62,0	1 049,6	64,0	820,0	50,0	108,3	3,0	4 027,9	242,0
6861	Most n.n. odjezd	Bílina	Most	Bílina	737,1	63,0	725,4	62,0	748,8	64,0	585,0	50,0	140,4	12,0	2 936,7	251,0
6862	Ústí nad Labem západ	Bílina	Teplice v Čechách	Bílina	1 033,2	63,0	1 016,8	62,0	1 049,6	64,0	820,0	50,0	196,8	12,0	4 116,4	251,0
6863	Most	Teplice v Čechách	Most	Teplice v Čechách	1 770,3	63,0	1 742,2	62,0	1 798,4	64,0	1 405,0	50,0	337,2	12,0	7 053,1	251,0
6864	Teplice v Čechách	Most	Teplice v Čechách	Most	1 770,3	63,0	1 742,2	62,0	1 798,4	64,0	1 405,0	50,0	337,2	12,0	7 053,1	251,0
6865	Chomutov	Most	Chomutov	Most	1 417,5	63,0	1 395,0	62,0	1 440,0	64,0	1 125,0	50,0	270,0	12,0	5 647,5	251,0
6867	Kadaň-Pruněřov	Most	Kadaň-Pruněřov	Most	2 186,1	63,0	2 151,4	62,0	2 220,8	64,0	1 735,0	50,0	416,4	12,0	8 709,7	251,0
6868	Most	Chomutov	Most	Chomutov	2 025,0	90,0	2 047,5	91,0	2 070,0	92,0	1 642,5	73,0	427,5	19,0	8 212,5	365,0
6870	Ústí n.L.hl.n.os.n.	Teplice v Čechách	Ústí n.L.hl.n.os.n.	Teplice v Čechách	1 241,1	63,0	1 221,4	62,0	1 260,8	64,0	985,0	50,0	236,4	12,0	4 944,7	251,0
6871	Teplice v Čechách	Ústí n.L.hl.n.os.n.	Teplice v Čechách	Ústí n.L.hl.n.os.n.	1 241,1	63,0	1 221,4	62,0	1 260,8	64,0	985,0	50,0	236,4	12,0	4 944,7	251,0
6872	Ústí n.L.hl.n.os.n.	Teplice v Čechách	Ústí n.L.hl.n.os.n.	Teplice v Čechách	1 241,1	63,0	1 221,4	62,0	1 260,8	64,0	985,0	50,0	236,4	12,0	4 944,7	251,0
6873	Teplice v Čechách	Ústí n.L.hl.n.os.n.	Teplice v Čechách	Ústí n.L.hl.n.os.n.	1 241,1	63,0	1 221,4	62,0	1 260,8	64,0	985,0	50,0	236,4	12,0	4 944,7	251,0
6874	Ústí n.L.hl.n.os.n.	Teplice v Čechách	Ústí n.L.hl.n.os.n.	Teplice v Čechách	1 241,1	63,0	1 221,4	62,0	1 260,8	64,0	985,0	50,0	236,4	12,0	4 944,7	251,0
6875	Teplice v Čechách	Ústí n.L.hl.n.os.n.	Teplice v Čechách	Ústí n.L.hl.n.os.n.	1 241,1	63,0	1 221,4	62,0	1 260,8	64,0	985,0	50,0	236,4	12,0	4 944,7	251,0
6876	Ústí n.L.hl.n.os.n.	Teplice v Čechách	Ústí n.L.hl.n.os.n.	Teplice v Čechách	1 241,1	63,0	1 221,4	62,0	1 260,8	64,0	985,0	50,0	236,4	12,0	4 944,7	251,0
6877	Teplice v Čechách	Ústí n.L.hl.n.os.n.	Teplice v Čechách	Ústí n.L.hl.n.os.n.	1 241,1	63,0	1 221,4	62,0	1 260,8	64,0	985,0	50,0	236,4	12,0	4 944,7	251,0
6878	Ústí n.L.hl.n.os.n.	Teplice v Čechách	Ústí n.L.hl.n.os.n.	Teplice v Čechách	1 241,1	63,0	1 221,4	62,0	1 260,8	64,0	985,0	50,0	236,4	12,0	4 944,7	251,0
6879	Teplice v Čechách	Ústí n.L.hl.n.os.n.	Teplice v Čechách	Ústí n.L.hl.n.os.n.	1 241,1	63,0	1 221,4	62,0	1 260,8	64,0	985,0	50,0	236,4	12,0	4 944,7	251,0
6881	Teplice v Čechách	Děčín hl.n.	Teplice v Čechách	Ústí n.L.hl.n.os.n.	1 241,1	63,0	1 221,4	62,0	1 260,8	64,0	985,0	50,0	159,6	7,0	4 867,9	246,0
6881	Teplice v Čechách	Děčín hl.n.	Ústí n.L.hl.n.os.n.	Děčín hl.n.	2 052,0	90,0	2 074,8	91,0	2 097,6	92,0	1 664,4	73,0	510,0	12,0	8 398,8	358,0
6882	Ústí n.L.hl.n.os.n.	Most	Ústí n.L.hl.n.os.n.	Most	1 242,8	26,0	1 386,2	29,0	1 338,4	28,0	1 099,4	23,0	286,8	6,0	5 353,6	112,0
6888	Ústí n.L.hl.n.os.n.	Teplice v Čechách	Ústí n.L.hl.n.os.n.	Teplice v Čechách	1 773,0	90,0	1 792,7	91,0	1 812,4	92,0	1 438,1	73,0	334,9	17,0	7 151,1	363,0
6889	Most	Ústí n.L.hl.n.os.n.	Teplice v Čechách	Ústí n.L.hl.n.os.n.	1 753,3	89,0	1 792,7	91,0	1 812,4	92,0	1 438,1	73,0	525,8	11,0	7 322,3	356,0
6889	Most	Ústí n.L.hl.n.os.n.	Most	Teplice v Čechách	1 770,3	63,0	1 742,2	62,0	1 798,4	64,0	1 405,0	50,0	137,9	7,0	6 853,8	246,0
6901	Ústí n.L.hl.n.os.n.	Praha M.n.-dvorana	Ústí n.L.hl.n.os.n.	hr.VUSC 0200/0420 04	4 653,0	90,0	4 704,7	91,0	4 756,4	92,0	3 774,1	73,0	982,3	19,0	18 870,5	365,0
6902	Praha M.n.-dvorana	Ústí n.L.hl.n.os.n.	hr.VUSC 0200/0420 04	Ústí n.L.hl.n.os.n.	4 653,0	90,0	4 704,7	91,0	4 756,4	92,0	3 774,1	73,0	982,3	19,0	18 870,5	365,0
6903	Ústí n.L.hl.n.os.n.	Praha M.n.-dvorana	Ústí n.L.hl.n.os.n.	Roudnice nad Labem	2 538,9	63,0	2 498,6	62,0	2 579,2	64,0	2 015,0	50,0	79,8	7,0	9 711,5	246,0
6903	Ústí n.L.hl.n.os.n.	Praha M.n.-dvorana	Roudnice nad Labem	hr.VUSC 0200/0420 04	1 026,0	90,0	1 037,4	91,0	1 048,8	92,0	832,2	73,0	620,4	12,0	4 564,8	358,0
6904	Praha M.n.-dvorana	Ústí n.L.hl.n.os.n.	hr.VUSC 0200/0420 04	Ústí n.L.hl.n.os.n.	4 653,0	90,0	4 704,7	91,0	4 756,4	92,0	3 774,1	73,0	982,3	19,0	18 870,5	365,0
6905	Ústí n.L.hl.n.os.n.	Praha M.n.-dvorana	Ústí n.L.hl.n.os.n.	hr.VUSC 0200/0420 04	4 653,0	90,0	4 704,7	91,0	4 756,4	92,0	3 774,1	73,0	982,3	19,0	18 870,5	365,0
6906	Praha M.n.-dvorana	Ústí n.L.hl.n.os.n.	hr.VUSC 0200/0420 04	Ústí n.L.hl.n.os.n.	4 653,0	90,0	4 704,7	91,0	4 756,4	92,0	3 774,1	73,0	982,3	19,0	18 870,5	365,0
6907	Ústí n.L.hl.n.os.n.	Praha M.n.-dvorana	Ústí n.L.hl.n.os.n.	hr.VUSC 0200/0420 04	4 653,0	90,0	4 704,7	91,0	4 756,4	92,0	3 774,1	73,0	982,3	19,0	18 870,5	365,0
6908	Praha M.n.-dvorana	Ústí n.L.hl.n.os.n.	hr.VUSC 0200/0420 04	Ústí n.L.hl.n.os.n.	1 395,9	27,0	1 499,3	29,0	1 447,6	28,0	1 189,1	23,0	361,9	7,0	5 893,8	114,0
6909	Ústí n.L.hl.n.os.n.	Praha M.n.-dvorana	Ústí n.L.hl.n.os.n.	hr.VUSC 0200/0420 04	4 653,0	90,0	4 704,7	91,0	4 756,4	92,0	3 774,1	73,0	982,3	19,0	18 870,5	365,0

Číslo vlaku	Výchozí zastávka vlaku	Cílová zastávka vlaku	Začátek smluvního úseku	Konec smluvního úseku	Období 01. 01. 2015 - 31. 03. 2015		Období 2. čtvrtletí 2015		Období 3. čtvrtletí 2015		Období 01. 10. 2015 - 12. 12. 2015		Odhad výkonu pro období 13. 12. 2015 - 31. 12. 2015		Období 01. 01. 2015 - 31. 12. 2015	
					Výkon *)	Četnost	Výkon *)	Četnost	Výkon *)	Četnost	Výkon *)	Četnost	Výkon *)	Četnost	Výkon *)	Četnost
6910	Praha M.n.-dvorana	Ústí n.L.hl.n.os.n.	hr.VUSC 0200/0420 04	Ústí n.L.hl.n.os.n.	3 257,1	63,0	3 205,4	62,0	3 308,8	64,0	2 585,0	50,0	620,4	12,0	12 976,7	251,0
6911	Ústí n.L.hl.n.os.n.	Praha M.n.-dvorana	Roudnice nad Labem	hr.VUSC 0200/0420 04	718,2	63,0	706,8	62,0	729,6	64,0	570,0	50,0	620,4	12,0	3 345,0	251,0
6911	Ústí n.L.hl.n.os.n.	Praha M.n.-dvorana	Ústí n.L.hl.n.os.n.	Roudnice nad Labem	3 627,0	90,0	3 667,3	91,0	3 707,6	92,0	2 941,9	73,0	282,1	7,0	14 225,9	353,0
6912	Praha M.n.-dvorana	Ústí n.L.hl.n.os.n.	hr.VUSC 0200/0420 04	Ústí n.L.hl.n.os.n.	4 653,0	90,0	4 704,7	91,0	4 756,4	92,0	3 774,1	73,0	982,3	19,0	18 870,5	365,0
6913	Ústí n.L.hl.n.os.n.	Praha M.n.-dvorana	Ústí n.L.hl.n.os.n.	hr.VUSC 0200/0420 04	4 653,0	90,0	4 704,7	91,0	4 756,4	92,0	3 774,1	73,0	982,3	19,0	18 870,5	365,0
6914	Praha M.n.-dvorana	Ústí n.L.hl.n.os.n.	hr.VUSC 0200/0420 04	Roudnice nad Labem	718,2	63,0	706,8	62,0	729,6	64,0	570,0	50,0	282,1	7,0	3 006,7	246,0
6914	Praha M.n.-dvorana	Ústí n.L.hl.n.os.n.	Roudnice nad Labem	Ústí n.L.hl.n.os.n.	3 627,0	90,0	3 667,3	91,0	3 707,6	92,0	2 941,9	73,0	620,4	12,0	14 564,2	358,0
6915	Ústí n.L.hl.n.os.n.	Praha M.n.-dvorana	Roudnice nad Labem	hr.VUSC 0200/0420 04	718,2	63,0	706,8	62,0	729,6	64,0	570,0	50,0	620,4	12,0	3 345,0	251,0
6915	Ústí n.L.hl.n.os.n.	Praha M.n.-dvorana	Ústí n.L.hl.n.os.n.	Roudnice nad Labem	3 627,0	90,0	3 667,3	91,0	3 707,6	92,0	2 941,9	73,0	282,1	7,0	14 225,9	353,0
6916	Praha M.n.-dvorana	Ústí n.L.hl.n.os.n.	hr.VUSC 0200/0420 04	Ústí n.L.hl.n.os.n.	4 653,0	90,0	4 704,7	91,0	4 756,4	92,0	3 774,1	73,0	982,3	19,0	18 870,5	365,0
6917	Ústí n.L.hl.n.os.n.	Praha M.n.-dvorana	Ústí n.L.hl.n.os.n.	hr.VUSC 0200/0420 04	4 653,0	90,0	4 704,7	91,0	4 756,4	92,0	3 774,1	73,0	982,3	19,0	18 870,5	365,0
6918	Praha M.n.-dvorana	Ústí n.L.hl.n.os.n.	Roudnice nad Labem	Ústí n.L.hl.n.os.n.	3 627,0	90,0	3 667,3	91,0	3 707,6	92,0	2 941,9	73,0	282,1	7,0	14 225,9	353,0
6918	Praha M.n.-dvorana	Ústí n.L.hl.n.os.n.	hr.VUSC 0200/0420 04	Roudnice nad Labem	718,2	63,0	706,8	62,0	729,6	64,0	570,0	50,0	620,4	12,0	3 345,0	251,0
6919	Ústí n.L.hl.n.os.n.	Praha M.n.-dvorana	Ústí n.L.hl.n.os.n.	Roudnice nad Labem	3 627,0	90,0	3 667,3	91,0	3 707,6	92,0	2 941,9	73,0	282,1	7,0	14 225,9	353,0
6919	Ústí n.L.hl.n.os.n.	Praha M.n.-dvorana	Roudnice nad Labem	hr.VUSC 0200/0420 04	718,2	63,0	706,8	62,0	729,6	64,0	570,0	50,0	620,4	12,0	3 345,0	251,0
6920	Praha M.n.-dvorana	Ústí n.L.hl.n.os.n.	hr.VUSC 0200/0420 04	Ústí n.L.hl.n.os.n.	4 653,0	90,0	4 704,7	91,0	4 756,4	92,0	3 774,1	73,0	982,3	19,0	18 870,5	365,0
6921	Ústí n.L.hl.n.os.n.	Praha M.n.-dvorana	Ústí n.L.hl.n.os.n.	Roudnice nad Labem	3 627,0	90,0	3 667,3	91,0	3 707,6	92,0	2 941,9	73,0	80,6	2,0	14 024,4	348,0
6921	Ústí n.L.hl.n.os.n.	Praha M.n.-dvorana	Roudnice nad Labem	hr.VUSC 0200/0420 04	1 026,0	90,0	1 037,4	91,0	1 048,8	92,0	832,2	73,0	878,9	17,0	4 823,3	363,0
6922	Praha M.n.-dvorana	Ústí n.L.hl.n.os.n.	Roudnice nad Labem	Ústí n.L.hl.n.os.n.	3 627,0	90,0	3 667,3	91,0	3 707,6	92,0	2 941,9	73,0	620,4	12,0	14 564,2	358,0
6922	Praha M.n.-dvorana	Ústí n.L.hl.n.os.n.	hr.VUSC 0200/0420 04	Roudnice nad Labem	718,2	63,0	706,8	62,0	729,6	64,0	570,0	50,0	282,1	7,0	3 006,7	246,0
6924	Praha M.n.-dvorana	Ústí n.L.hl.n.os.n.	Roudnice nad Labem	Ústí n.L.hl.n.os.n.	1 088,1	27,0	1 168,7	29,0	1 128,4	28,0	926,9	23,0	310,2	6,0	4 622,3	113,0
6924	Praha M.n.-dvorana	Ústí n.L.hl.n.os.n.	hr.VUSC 0200/0420 04	Roudnice nad Labem	307,8	27,0	330,6	29,0	319,2	28,0	262,2	23,0	11,4	1,0	1 231,2	108,0
6926	Praha M.n.-dvorana	Ústí n.L.hl.n.os.n.	hr.VUSC 0200/0420 04	Roudnice nad Labem	718,2	63,0	706,8	62,0	729,6	64,0	570,0	50,0	568,7	11,0	3 293,3	250,0
6926	Praha M.n.-dvorana	Ústí n.L.hl.n.os.n.	Roudnice nad Labem	Ústí n.L.hl.n.os.n.	2 538,9	63,0	2 498,6	62,0	2 579,2	64,0	2 015,0	50,0	11,4	1,0	9 643,1	240,0
6928	Praha M.n.-dvorana	Děčín hl.n.	hr.VUSC 0200/0420 04	Děčín hl.n.	6 705,0	90,0	6 779,5	91,0	6 854,0	92,0	5 438,5	73,0	1 266,5	17,0	27 043,5	363,0
6930	Roudnice nad Labem	Děčín hl.n.	Roudnice nad Labem	Děčín hl.n.	3 975,3	63,0	3 912,2	62,0	4 038,4	64,0	3 155,0	50,0	757,2	12,0	15 838,1	251,0
6940	Roudnice nad Labem	Ústí n.L.hl.n.os.n.	Roudnice nad Labem	Ústí n.L.hl.n.os.n.	3 586,7	89,0	3 667,3	91,0	3 707,6	92,0	2 941,9	73,0	725,4	18,0	14 628,9	363,0
6941	Ústí n.L.hl.n.os.n.	Hněvice	Ústí n.L.hl.n.os.n.	Hněvice	3 118,5	63,0	3 069,0	62,0	3 168,0	64,0	2 475,0	50,0	594,0	12,0	12 424,5	251,0
6942	Roudnice nad Labem	Ústí n.L.hl.n.os.n.	Roudnice nad Labem	Ústí n.L.hl.n.os.n.	2 538,9	63,0	2 498,6	62,0	2 579,2	64,0	2 015,0	50,0	483,6	12,0	10 115,3	251,0
6945	Ústí n.L.hl.n.os.n.	Roudnice nad Labem	Ústí n.L.hl.n.os.n.	Roudnice nad Labem	3 627,0	90,0	3 667,3	91,0	3 707,6	92,0	2 941,9	73,0	765,7	19,0	14 709,5	365,0
6946	Hněvice	Ústí n.L.hl.n.os.n.	Hněvice	Ústí n.L.hl.n.os.n.	3 118,5	63,0	3 069,0	62,0	3 168,0	64,0	2 475,0	50,0	594,0	12,0	12 424,5	251,0
6947	Ústí n.L.hl.n.os.n.	Roudnice nad Labem	Ústí n.L.hl.n.os.n.	Roudnice nad Labem	3 627,0	90,0	3 667,3	91,0	3 707,6	92,0	2 941,9	73,0	765,7	19,0	14 709,5	365,0
6948	Roudnice nad Labem	Ústí n.L.hl.n.os.n.	Roudnice nad Labem	Ústí n.L.hl.n.os.n.	3 627,0	90,0	3 667,3	91,0	3 707,6	92,0	2 941,9	73,0	765,7	19,0	14 709,5	365,0
6949	Ústí n.L.hl.n.os.n.	Roudnice nad Labem	Ústí n.L.hl.n.os.n.	Roudnice nad Labem	3 627,0	90,0	3 667,3	91,0	3 707,6	92,0	2 941,9	73,0	765,7	19,0	14 709,5	365,0
6950	Roudnice nad Labem	Ústí n.L.hl.n.os.n.	Roudnice nad Labem	Ústí n.L.hl.n.os.n.	3 627,0	90,0	3 667,3	91,0	3 707,6	92,0	2 941,9	73,0	765,7	19,0	14 709,5	365,0
6951	Ústí n.L.hl.n.os.n.	Roudnice nad Labem	Ústí n.L.hl.n.os.n.	Roudnice nad Labem	3 627,0	90,0	3 667,3	91,0	3 707,6	92,0	2 941,9	73,0	765,7	19,0	14 709,5	365,0
6952	Roudnice nad Labem	Ústí n.L.hl.n.os.n.	Roudnice nad Labem	Ústí n.L.hl.n.os.n.	3 627,0	90,0	3 667,3	91,0	3 707,6	92,0	2 941,9	73,0	765,7	19,0	14 709,5	365,0
6953	Ústí n.L.hl.n.os.n.	Roudnice nad Labem	Ústí n.L.hl.n.os.n.	Roudnice nad Labem	3 627,0	90,0	3 667,3	91,0	3 707,6	92,0	2 941,9	73,0	685,1	17,0	14 628,9	363,0
6954	Roudnice nad Labem	Ústí n.L.hl.n.os.n.	Roudnice nad Labem	Ústí n.L.hl.n.os.n.	3 627,0	90,0	3 667,3	91,0	3 707,6	92,0	2 941,9	73,0	765,7	19,0	14 709,5	365,0
6955	Ústí n.L.hl.n.os.n.	Roudnice nad Labem	Ústí n.L.hl.n.os.n.	Roudnice nad Labem	2 538,9	63,0	2 498,6	62,0	2 579,2	64,0	2 015,0	50,0	443,3	11,0	10 075,0	250,0
6959	Ústí n.L.hl.n.os.n.	Roudnice nad Labem	Ústí n.L.hl.n.os.n.	Roudnice nad Labem	3 627,0	90,0	3 667,3	91,0	3 707,6	92,0	2 941,9	73,0	685,1	17,0	14 628,9	363,0
6960	Ústí nad Labem západ	Děčín hl.n.	Ústí nad Labem západ	Děčín hl.n.	1 505,7	63,0	1 481,8	62,0	1 529,6	64,0	1 195,0	50,0	262,9	11,0	5 975,0	250,0
6961	Děčín hl.n.	Ústí n.L.hl.n.os.n.	Děčín hl.n.	Ústí n.L.hl.n.os.n.	2 029,2	89,0	2 074,8	91,0	2 097,6	92,0	1 664,4	73,0	410,4	18,0	8 276,4	363,0
6962	Ústí nad Labem západ	Děčín hl.n.	Ústí nad Labem západ	Děčín hl.n.	2 151,0	90,0	2 174,9	91,0	2 198,8	92,0	1 744,7	73,0	406,3	17,0	8 675,7	363,0
6963	Děčín hl.n.	Ústí nad Labem západ	Děčín hl.n.	Ústí nad Labem západ	1 505,7	63,0	1 481,8	62,0	1 529,6	64,0	1 195,0	50,0	286,8	12,0	5 998,9	251,0
6965	Děčín hl.n.	Ústí n.L.hl.n.os.n.	Děčín hl.n.	Ústí n.L.hl.n.os.n.	1 436,4	63,0	1 413,6	62,0	1 459,2	64,0	1 140,0	50,0	273,6	12,0	5 722,8	251,0
6967	Děčín hl.n.	Ústí n.L.hl.n.os.n.	Děčín hl.n.	Ústí n.L.hl.n.os.n.	2 052,0	90,0	2 074,8	91,0	2 097,6	92,0	1 664,4	73,0	387,6	17,0	8 276,4	363,0
6969	Děčín hl.n.	Ústí n.L.hl.n.os.n.	Děčín hl.n.	Ústí n.L.hl.n.os.n.	2 052,0	90,0	2 074,8	91,0	2 097,6	92,0	1 664,4	73,0	387,6	17,0	8 276,4	363,0
6973	Ústí n.L.hl.n.os.n.	Lovosice	Ústí n.L.hl.n.os.n.	Lovosice	1 962,0	90,0	1 983,8	91,0	2 005,6	92,0	1 591,4	73,0	370,6	17,0	7 913,4	363,0
6980	Kralupy nad Vltavou	Hněvice	hr.VUSC 0200/0420 04	Hněvice	138,6	63,0	136,4	62,0	140,8	64,0	110,0	50,0	26,4	12,0	552,2	251,0
6988	Neratovice	Roudnice nad Labem	hr.VUSC 0200/0420 04	Roudnice nad Labem	1 026,0	90,0	1 037,4	91,0	1 048,8	92,0	832,2	73,0	193,8	17,0	4 138,2	363,0

Číslo vlaku	Výchozí zastávka vlaku	Cílová zastávka vlaku	Začátek smluvního úseku	Konec smluvního úseku	Období 01. 01. 2015 - 31. 03. 2015		Období 2. čtvrtletí 2015		Období 3. čtvrtletí 2015		Období 01. 10. 2015 - 12. 12. 2015		Odhad výkonu pro období 13. 12. 2015 - 31. 12. 2015		Období 01. 01. 2015 - 31. 12. 2015	
					Výkon *)	Četnost	Výkon *)	Četnost	Výkon *)	Četnost	Výkon *)	Četnost	Výkon *)	Četnost	Výkon *)	Četnost
7000	Chomutov	Cheb	Chomutov	hr.VUSC 0410/0420 01	1 745,1	63,0	1 717,4	62,0	1 772,8	64,0	1 385,0	50,0	332,4	12,0	6 952,7	251,0
7001	Cheb	Most	hr.VUSC 0410/0420 01	Kláštepec nad Ohří	261,9	27,0	281,3	29,0	271,6	28,0	223,1	23,0	351,4	7,0	1 389,3	114,0
7001	Cheb	Most	Kláštepec nad Ohří	Most	3 645,0	90,0	3 685,5	91,0	3 726,0	92,0	2 956,5	73,0	486,0	12,0	14 499,0	358,0
7002	Ústí n.L.hl.n.os.n.	Cheb	Ústí n.L.hl.n.os.n.	Chomutov	6 256,7	89,0	6 397,3	91,0	6 467,6	92,0	5 131,9	73,0	1 764,0	18,0	26 017,5	363,0
7002	Ústí n.L.hl.n.os.n.	Cheb	Chomutov	hr.VUSC 0410/0420 01	2 493,0	90,0	2 520,7	91,0	2 548,4	92,0	2 022,1	73,0	27,7	1,0	9 611,9	347,0
7004	Most	Cheb	Most	hr.VUSC 0410/0420 01	4 518,0	90,0	4 568,2	91,0	4 618,4	92,0	3 664,6	73,0	953,8	19,0	18 323,0	365,0
7006	Most	Cheb	Chomutov	Chomutov	2 025,0	90,0	2 047,5	91,0	2 070,0	92,0	1 642,5	73,0	351,4	7,0	8 136,4	353,0
7006	Most	Cheb	Chomutov	hr.VUSC 0410/0420 01	747,9	27,0	803,3	29,0	775,6	28,0	637,1	23,0	270,0	12,0	3 233,9	119,0
7007	Mariánské Lázně	Most	Kláštepec nad Ohří	Most	3 645,0	90,0	3 685,5	91,0	3 726,0	92,0	2 956,5	73,0	602,4	12,0	14 615,4	358,0
7007	Mariánské Lázně	Most	hr.VUSC 0410/0420 01	Kláštepec nad Ohří	611,1	63,0	601,4	62,0	620,8	64,0	485,0	50,0	283,5	7,0	2 601,8	246,0
7008	Chomutov	Cheb	Chomutov	hr.VUSC 0410/0420 01	1 745,1	63,0	1 717,4	62,0	1 772,8	64,0	1 385,0	50,0	332,4	12,0	6 952,7	251,0
7009	Cheb	Most	hr.VUSC 0410/0420 01	Most	4 518,0	90,0	4 568,2	91,0	4 618,4	92,0	3 664,6	73,0	953,8	19,0	18 323,0	365,0
7010	Kláštepec nad Ohří	Cheb	Kláštepec nad Ohří	hr.VUSC 0410/0420 01	261,9	27,0	281,3	29,0	271,6	28,0	223,1	23,0	67,9	7,0	1 105,8	114,0
7011	Cheb	Chomutov	hr.VUSC 0410/0420 01	Chomutov	1 745,1	63,0	1 717,4	62,0	1 772,8	64,0	1 385,0	50,0	332,4	12,0	6 952,7	251,0
7013	Cheb	Most	hr.VUSC 0410/0420 01	Most	4 518,0	90,0	4 568,2	91,0	4 618,4	92,0	3 664,6	73,0	953,8	19,0	18 323,0	365,0
7048	Most	Kláštepec nad Ohří	Most	Kláštepec nad Ohří	2 551,5	63,0	2 511,0	62,0	2 592,0	64,0	2 025,0	50,0	486,0	12,0	10 165,5	251,0
7050	Most	Karlovy Vary	Most	hr.VUSC 0410/0420 01	1 355,4	27,0	1 455,8	29,0	1 405,6	28,0	1 154,6	23,0	351,4	7,0	5 722,8	114,0
7052	Most	Kláštepec nad Ohří	Most	Kláštepec nad Ohří	3 645,0	90,0	3 685,5	91,0	3 726,0	92,0	2 956,5	73,0	769,5	19,0	14 782,5	365,0
7053	Kláštepec nad Ohří	Most	Kláštepec nad Ohří	Most	3 645,0	90,0	3 685,5	91,0	3 726,0	92,0	2 956,5	73,0	769,5	19,0	14 782,5	365,0
7054	Most	Karlovy Vary	Kláštepec nad Ohří	hr.VUSC 0410/0420 01	611,1	63,0	601,4	62,0	620,8	64,0	485,0	50,0	602,4	12,0	2 920,7	251,0
7054	Most	Karlovy Vary	Most	Kláštepec nad Ohří	3 645,0	90,0	3 685,5	91,0	3 726,0	92,0	2 956,5	73,0	283,5	7,0	14 296,5	353,0
7055	Karlovy Vary	Most	hr.VUSC 0410/0420 01	Most	4 518,0	90,0	4 568,2	91,0	4 618,4	92,0	3 664,6	73,0	953,8	19,0	18 323,0	365,0
7056	Most	Karlovy Vary	Most	Kláštepec nad Ohří	3 645,0	90,0	3 685,5	91,0	3 726,0	92,0	2 956,5	73,0	769,5	19,0	14 782,5	365,0
7063	Kláštepec nad Ohří	Most	Kláštepec nad Ohří	Most	3 645,0	90,0	3 685,5	91,0	3 726,0	92,0	2 956,5	73,0	769,5	19,0	14 782,5	365,0
7067	Karlovy Vary	Ústí n.L.hl.n.os.n.	hr.VUSC 0410/0420 01	Ústí n.L.hl.n.os.n.	8 820,0	90,0	8 918,0	91,0	9 016,0	92,0	7 154,0	73,0	1 666,0	17,0	35 574,0	363,0
7070	Chomutov	Karlovy Vary	Chomutov	hr.VUSC 0410/0420 01	2 465,3	89,0	2 520,7	91,0	2 548,4	92,0	2 022,1	73,0	470,9	17,0	10 027,4	362,0
7071	Karlovy Vary	Chomutov	hr.VUSC 0410/0420 01	Chomutov	747,9	27,0	803,3	29,0	775,6	28,0	637,1	23,0	193,9	7,0	3 157,8	114,0
7072	Kláštepec nad Ohří	Karlovy Vary	Kláštepec nad Ohří	hr.VUSC 0410/0420 01	611,1	63,0	601,4	62,0	620,8	64,0	485,0	50,0	116,4	12,0	2 434,7	251,0
7073	Karlovy Vary	Kláštepec nad Ohří	hr.VUSC 0410/0420 01	Kláštepec nad Ohří	611,1	63,0	601,4	62,0	620,8	64,0	485,0	50,0	116,4	12,0	2 434,7	251,0
7074	Kláštepec nad Ohří	Karlovy Vary	Kláštepec nad Ohří	hr.VUSC 0410/0420 01	611,1	63,0	601,4	62,0	620,8	64,0	485,0	50,0	116,4	12,0	2 434,7	251,0
7076	Chomutov	Karlovy Vary	Chomutov	hr.VUSC 0410/0420 01	2 493,0	90,0	2 520,7	91,0	2 548,4	92,0	2 022,1	73,0	470,9	17,0	10 055,1	363,0
7079	Loket nz	Chomutov	Kadaň-Pruněřov	Chomutov	1 085,8	89,0	1 110,2	91,0	1 122,4	92,0	890,6	73,0	12,2	1,0	4 221,2	346,0
7079	Loket nz	Chomutov	hr.VUSC 0410/0420 01	Kadaň-Pruněřov	1 395,0	90,0	1 410,5	91,0	1 426,0	92,0	1 131,5	73,0	443,2	16,0	5 806,2	362,0
7080	Chomutov	Kadaň-Pruněřov	Chomutov	Kadaň-Pruněřov	768,6	63,0	756,4	62,0	780,8	64,0	610,0	50,0	146,4	12,0	3 062,2	251,0
7081	Kláštepec nad Ohří	Jirkov nz	Kláštepec nad Ohří	Jirkov nz	1 499,4	63,0	1 475,6	62,0	1 523,2	64,0	1 190,0	50,0	285,6	12,0	5 973,8	251,0
7082	Chomutov	Kláštepec nad Ohří	Chomutov	Kláštepec nad Ohří	486,0	27,0	522,0	29,0	504,0	28,0	414,0	23,0	126,0	7,0	2 052,0	114,0
7083	Kláštepec nad Ohří	Chomutov	Kláštepec nad Ohří	Chomutov	1 134,0	63,0	1 116,0	62,0	1 152,0	64,0	900,0	50,0	216,0	12,0	4 518,0	251,0
7084	Chomutov	Kláštepec nad Ohří	Chomutov	Kláštepec nad Ohří	1 620,0	90,0	1 638,0	91,0	1 656,0	92,0	1 314,0	73,0	324,0	18,0	6 552,0	364,0
7085	Kláštepec nad Ohří	Chomutov	Kláštepec nad Ohří	Chomutov	486,0	27,0	522,0	29,0	504,0	28,0	414,0	23,0	126,0	7,0	2 052,0	114,0
7086	Chomutov	Kláštepec nad Ohří	Chomutov	Kláštepec nad Ohří	1 134,0	63,0	1 116,0	62,0	1 152,0	64,0	900,0	50,0	198,0	11,0	4 500,0	250,0
7087	Kláštepec nad Ohří	Chomutov	Kláštepec nad Ohří	Chomutov	1 134,0	63,0	1 116,0	62,0	1 152,0	64,0	900,0	50,0	216,0	12,0	4 518,0	251,0
7089	Kláštepec nad Ohří	Chomutov	Kláštepec nad Ohří	Chomutov	486,0	27,0	522,0	29,0	504,0	28,0	414,0	23,0	126,0	7,0	2 052,0	114,0
7341	Mariánské Lázně	Kláštepec nad Ohří	hr.VUSC 0410/0420 01	Kláštepec nad Ohří	611,1	63,0	601,4	62,0	620,8	64,0	485,0	50,0	116,4	12,0	2 434,7	251,0
7345	Mariánské Lázně	Kláštepec nad Ohří	hr.VUSC 0410/0420 01	Kláštepec nad Ohří	261,9	27,0	281,3	29,0	271,6	28,0	223,1	23,0	67,9	7,0	1 105,8	114,0
9601	Hněvice	Praha M.n.-dvorana	Hněvice	hr.VUSC 0200/0420 04	138,6	63,0	136,4	62,0	140,8	64,0	110,0	50,0	26,4	12,0	552,2	251,0
9603	Lovosice	Praha M.n.-dvorana	Roudnice nad Labem	hr.VUSC 0200/0420 04	1 026,0	90,0	1 037,4	91,0	1 048,8	92,0	832,2	73,0	11,4	1,0	3 955,8	347,0
9603	Lovosice	Praha M.n.-dvorana	Lovosice	Roudnice nad Labem	1 646,5	89,0	1 683,5	91,0	1 702,0	92,0	1 350,5	73,0	538,2	18,0	6 920,7	363,0
9605	Roudnice nad Labem	Praha hl.n.	Roudnice nad Labem	hr.VUSC 0200/0420 04	1 026,0	90,0	1 037,4	91,0	1 048,8	92,0	832,2	73,0	193,8	17,0	4 138,2	363,0
9700	Kralupy nad Vltavou	Louny	hr.VUSC 0200/0420 08	Louny	1 386,0	63,0	1 364,0	62,0	1 408,0	64,0	1 100,0	50,0	264,0	12,0	5 522,0	251,0
9701	Louny	Kralupy nad Vltavou	Louny	hr.VUSC 0200/0420 08	1 386,0	63,0	1 364,0	62,0	1 408,0	64,0	1 100,0	50,0	264,0	12,0	5 522,0	251,0
9702	Kralupy nad Vltavou	Louny	hr.VUSC 0200/0420 08	Louny	594,0	27,0	638,0	29,0	616,0	28,0	506,0	23,0	154,0	7,0	2 508,0	114,0

Číslo vlaku	Výchozí zastávka vlaku	Cílová zastávka vlaku	Začátek smluvního úseku	Konec smluvního úseku	Období 01. 01. 2015 - 31. 03. 2015		Období 2. čtvrtletí 2015		Období 3. čtvrtletí 2015		Období 01. 10. 2015 - 12. 12. 2015		Odhad výkonu pro období 13. 12. 2015 - 31. 12. 2015		Období 01. 01. 2015 - 31. 12. 2015	
					Výkon *)	Četnost	Výkon *)	Četnost	Výkon *)	Četnost	Výkon *)	Četnost	Výkon *)	Četnost	Výkon *)	Četnost
9703	Louny	Kralupy nad Vltavou	Louny	hr.VUSC 0200/0420 08	1 980,0	90,0	2 002,0	91,0	2 024,0	92,0	1 606,0	73,0	418,0	19,0	8 030,0	365,0
9704	Kralupy nad Vltavou	Louny	hr.VUSC 0200/0420 08	Louny	1 980,0	90,0	2 002,0	91,0	2 024,0	92,0	1 606,0	73,0	418,0	19,0	8 030,0	365,0
9705	Louny	Kralupy nad Vltavou	Louny	hr.VUSC 0200/0420 08	1 980,0	90,0	2 002,0	91,0	2 024,0	92,0	1 606,0	73,0	418,0	19,0	8 030,0	365,0
9707	Louny	Kralupy nad Vltavou	Louny	hr.VUSC 0200/0420 08	1 980,0	90,0	2 002,0	91,0	2 024,0	92,0	1 606,0	73,0	418,0	19,0	8 030,0	365,0
9709	Louny	Kralupy nad Vltavou	Louny	hr.VUSC 0200/0420 08	1 980,0	90,0	2 002,0	91,0	2 024,0	92,0	1 606,0	73,0	418,0	19,0	8 030,0	365,0
9711	Peruc	Kralupy nad Vltavou	Peruc	hr.VUSC 0200/0420 08	117,0	26,0	130,5	29,0	126,0	28,0	103,5	23,0	27,0	6,0	504,0	112,0
9712	Kralupy nad Vltavou	Peruc	hr.VUSC 0200/0420 08	Peruc	283,5	63,0	279,0	62,0	288,0	64,0	225,0	50,0	54,0	12,0	1 129,5	251,0
9714	Kralupy nad Vltavou	Peruc	hr.VUSC 0200/0420 08	Peruc	405,0	90,0	409,5	91,0	414,0	92,0	328,5	73,0	76,5	17,0	1 633,5	363,0
9715	Peruc	Kralupy nad Vltavou	Peruc	hr.VUSC 0200/0420 08	283,5	63,0	279,0	62,0	288,0	64,0	225,0	50,0	54,0	12,0	1 129,5	251,0
9717	Peruc	Kralupy nad Vltavou	Peruc	hr.VUSC 0200/0420 08	405,0	90,0	409,5	91,0	414,0	92,0	328,5	73,0	76,5	17,0	1 633,5	363,0
9750	Slaný	Louny	hr.VUSC 0200/0420 08	Louny	1 386,0	63,0	1 364,0	62,0	1 408,0	64,0	1 100,0	50,0	264,0	12,0	5 522,0	251,0
9751	Louny	Slaný	Louny	hr.VUSC 0200/0420 08	1 980,0	90,0	2 002,0	91,0	2 024,0	92,0	1 606,0	73,0	418,0	19,0	8 030,0	365,0
9752	Slaný	Louny	hr.VUSC 0200/0420 08	Louny	1 980,0	90,0	2 002,0	91,0	2 024,0	92,0	1 606,0	73,0	418,0	19,0	8 030,0	365,0
9753	Louny	Slaný	Louny	hr.VUSC 0200/0420 08	1 980,0	90,0	2 002,0	91,0	2 024,0	92,0	1 606,0	73,0	418,0	19,0	8 030,0	365,0
9754	Slaný	Louny	hr.VUSC 0200/0420 08	Louny	1 980,0	90,0	2 002,0	91,0	2 024,0	92,0	1 606,0	73,0	418,0	19,0	8 030,0	365,0
9756	Slaný	Louny	hr.VUSC 0200/0420 08	Louny	1 980,0	90,0	2 002,0	91,0	2 024,0	92,0	1 606,0	73,0	418,0	19,0	8 030,0	365,0
9758	Slaný	Louny	hr.VUSC 0200/0420 08	Louny	1 980,0	90,0	2 002,0	91,0	2 024,0	92,0	1 606,0	73,0	418,0	19,0	8 030,0	365,0
9760	Slaný	Peruc	hr.VUSC 0200/0420 08	Peruc	117,0	26,0	130,5	29,0	126,0	28,0	103,5	23,0	27,0	6,0	504,0	112,0
12300	Vraňany	Račíněves z	Vraňany	Račíněves z	464,4	27,0	498,8	29,0	481,6	28,0	395,6	23,0	120,4	7,0	1 960,8	114,0
12301	Račíněves z	Kralupy nad Vltavou	Račíněves z	Horní Beřkovice z	367,2	27,0	394,4	29,0	380,8	28,0	312,8	23,0	43,2	12,0	1 498,4	119,0
12301	Račíněves z	Kralupy nad Vltavou	Horní Beřkovice z	Vraňany	324,0	90,0	327,6	91,0	331,2	92,0	262,8	73,0	120,4	7,0	1 366,0	353,0
12302	Vraňany	Račíněves z	Horní Beřkovice z	Račíněves z	367,2	27,0	394,4	29,0	380,8	28,0	312,8	23,0	120,4	7,0	1 575,6	114,0
12302	Vraňany	Račíněves z	Vraňany	Horní Beřkovice z	324,0	90,0	327,6	91,0	331,2	92,0	262,8	73,0	43,2	12,0	1 288,8	358,0
12303	Račíněves z	Vraňany	Račíněves z	Straškov	51,3	27,0	55,1	29,0	53,2	28,0	43,7	23,0	120,4	7,0	323,7	114,0
12303	Račíněves z	Vraňany	Straškov	Vraňany	1 377,0	90,0	1 392,3	91,0	1 407,6	92,0	1 116,9	73,0	183,6	12,0	5 477,4	358,0
12304	Vraňany	Račíněves z	Vraňany	Račíněves z	464,4	27,0	498,8	29,0	481,6	28,0	395,6	23,0	120,4	7,0	1 960,8	114,0
12305	Račíněves z	Vraňany	Račíněves z	Vraňany	464,4	27,0	498,8	29,0	481,6	28,0	395,6	23,0	120,4	7,0	1 960,8	114,0
12310	Vraňany	Straškov	Vraňany	Straškov	963,9	63,0	948,6	62,0	979,2	64,0	765,0	50,0	183,6	12,0	3 840,3	251,0
12311	Straškov	Vraňany	Straškov	Vraňany	963,9	63,0	948,6	62,0	979,2	64,0	765,0	50,0	183,6	12,0	3 840,3	251,0
12312	Vraňany	Straškov	Vraňany	Straškov	963,9	63,0	948,6	62,0	979,2	64,0	765,0	50,0	183,6	12,0	3 840,3	251,0
12313	Straškov	Vraňany	Straškov	Vraňany	963,9	63,0	948,6	62,0	979,2	64,0	765,0	50,0	183,6	12,0	3 840,3	251,0
12314	Kralupy nad Vltavou	Straškov	Vraňany	Straškov	963,9	63,0	948,6	62,0	979,2	64,0	765,0	50,0	183,6	12,0	3 840,3	251,0
12315	Straškov	Vraňany	Straškov	Vraňany	963,9	63,0	948,6	62,0	979,2	64,0	765,0	50,0	183,6	12,0	3 840,3	251,0
12316	Vraňany	Straškov	Vraňany	Straškov	963,9	63,0	948,6	62,0	979,2	64,0	765,0	50,0	183,6	12,0	3 840,3	251,0
12317	Straškov	Vraňany	Straškov	Vraňany	963,9	63,0	948,6	62,0	979,2	64,0	765,0	50,0	183,6	12,0	3 840,3	251,0
12318	Vraňany	Straškov	Vraňany	Straškov	963,9	63,0	948,6	62,0	979,2	64,0	765,0	50,0	183,6	12,0	3 840,3	251,0
12319	Straškov	Vraňany	Straškov	Vraňany	963,9	63,0	948,6	62,0	979,2	64,0	765,0	50,0	183,6	12,0	3 840,3	251,0
12320	Vraňany	Straškov	Vraňany	Straškov	963,9	63,0	948,6	62,0	979,2	64,0	765,0	50,0	183,6	12,0	3 840,3	251,0
12321	Straškov	Vraňany	Straškov	Vraňany	963,9	63,0	948,6	62,0	979,2	64,0	765,0	50,0	183,6	12,0	3 840,3	251,0
12322	Vraňany	Straškov	Vraňany	Straškov	963,9	63,0	948,6	62,0	979,2	64,0	765,0	50,0	183,6	12,0	3 840,3	251,0
12323	Straškov	Vraňany	Straškov	Vraňany	963,9	63,0	948,6	62,0	979,2	64,0	765,0	50,0	168,3	11,0	3 825,0	250,0
12324	Vraňany	Straškov	Vraňany	Straškov	963,9	63,0	948,6	62,0	979,2	64,0	765,0	50,0	168,3	11,0	3 825,0	250,0
12340	Vraňany	Horní Beřkovice z	Vraňany	Horní Beřkovice z	226,8	63,0	223,2	62,0	230,4	64,0	180,0	50,0	43,2	12,0	903,6	251,0
12341	Horní Beřkovice z	Vraňany	Horní Beřkovice z	Vraňany	226,8	63,0	223,2	62,0	230,4	64,0	180,0	50,0	43,2	12,0	903,6	251,0
12342	Vraňany	Horní Beřkovice z	Vraňany	Horní Beřkovice z	226,8	63,0	223,2	62,0	230,4	64,0	180,0	50,0	43,2	12,0	903,6	251,0
12343	Horní Beřkovice z	Vraňany	Horní Beřkovice z	Vraňany	226,8	63,0	223,2	62,0	230,4	64,0	180,0	50,0	43,2	12,0	903,6	251,0
12344	Vraňany	Horní Beřkovice z	Vraňany	Horní Beřkovice z	226,8	63,0	223,2	62,0	230,4	64,0	180,0	50,0	43,2	12,0	903,6	251,0
12345	Horní Beřkovice z	Vraňany	Horní Beřkovice z	Vraňany	226,8	63,0	223,2	62,0	230,4	64,0	180,0	50,0	43,2	12,0	903,6	251,0
16100	Radejčín	Teplice v Čechách	Radejčín	Teplice v Čechách	1 512,0	63,0	1 488,0	62,0	1 536,0	64,0	1 200,0	50,0	288,0	12,0	6 024,0	251,0
16120	Lovosice	Radejčín	Lovosice	Radejčín	907,2	63,0	892,8	62,0	921,6	64,0	720,0	50,0	172,8	12,0	3 614,4	251,0
16121	Radejčín	Lovosice	Radejčín	Lovosice	907,2	63,0	892,8	62,0	921,6	64,0	720,0	50,0	172,8	12,0	3 614,4	251,0

Číslo vlaku	Výchozí zastávka vlaku	Cílová zastávka vlaku	Začátek smluvního úseku	Konec smluvního úseku	Období 01. 01. 2015 - 31. 03. 2015		Období 2. čtvrtletí 2015		Období 3. čtvrtletí 2015		Období 01. 10. 2015 - 12. 12. 2015		Odhad výkonu pro období 13. 12. 2015 - 31. 12. 2015		Období 01. 01. 2015 - 31. 12. 2015	
					Výkon *)	Četnost	Výkon *)	Četnost	Výkon *)	Četnost	Výkon *)	Četnost	Výkon *)	Četnost	Výkon *)	Četnost
16101	Teplice v Čechách	Radejčín	Teplice v Čechách	Radejčín	1 512,0	63,0	1 488,0	62,0	1 536,0	64,0	1 200,0	50,0	288,0	12,0	6 024,0	251,0
16102	Radejčín	Teplice v Čechách	Radejčín	Teplice v Čechách	1 512,0	63,0	1 488,0	62,0	1 536,0	64,0	1 200,0	50,0	288,0	12,0	6 024,0	251,0
16103	Teplice v Čechách	Radejčín	Teplice v Čechách	Radejčín	1 512,0	63,0	1 488,0	62,0	1 536,0	64,0	1 200,0	50,0	288,0	12,0	6 024,0	251,0
16104	Radejčín	Teplice v Čechách	Radejčín	Teplice v Čechách	1 512,0	63,0	1 488,0	62,0	1 536,0	64,0	1 200,0	50,0	288,0	12,0	6 024,0	251,0
16122	Lovosice	Radejčín	Lovosice	Radejčín	907,2	63,0	892,8	62,0	921,6	64,0	720,0	50,0	172,8	12,0	3 614,4	251,0
16123	Radejčín	Lovosice	Radejčín	Lovosice	907,2	63,0	892,8	62,0	921,6	64,0	720,0	50,0	172,8	12,0	3 614,4	251,0
16105	Teplice v Čechách	Radejčín	Teplice v Čechách	Radejčín	1 512,0	63,0	1 488,0	62,0	1 536,0	64,0	1 200,0	50,0	288,0	12,0	6 024,0	251,0
16106	Radejčín	Teplice v Čechách	Radejčín	Teplice v Čechách	2 160,0	90,0	2 184,0	91,0	2 208,0	92,0	1 752,0	73,0	456,0	19,0	8 760,0	365,0
16124	Lovosice	Radejčín	Lovosice	Radejčín	1 296,0	90,0	1 310,4	91,0	1 324,8	92,0	1 051,2	73,0	273,6	19,0	5 256,0	365,0
16107	Teplice v Čechách	Radejčín	Teplice v Čechách	Radejčín	2 160,0	90,0	2 184,0	91,0	2 208,0	92,0	1 752,0	73,0	456,0	19,0	8 776,6	365,0
16125	Radejčín	Lovosice	Radejčín	Lovosice	1 296,0	90,0	1 310,4	91,0	1 324,8	92,0	1 051,2	73,0	273,6	19,0	5 438,4	365,0
16126	Lovosice	Radejčín	Lovosice	Radejčín	1 296,0	90,0	1 310,4	91,0	1 324,8	92,0	1 051,2	73,0	273,6	19,0	5 256,0	365,0
16108	Radejčín	Teplice v Čechách	Radejčín	Teplice v Čechách	2 160,0	90,0	2 184,0	91,0	2 208,0	92,0	1 752,0	73,0	456,0	19,0	8 760,0	365,0
16127	Radejčín	Lovosice	Radejčín	Lovosice	1 296,0	90,0	1 310,4	91,0	1 324,8	92,0	1 051,2	73,0	273,6	19,0	5 438,4	365,0
16109	Teplice v Čechách	Radejčín	Teplice v Čechách	Radejčín	2 160,0	90,0	2 184,0	91,0	2 208,0	92,0	1 752,0	73,0	456,0	19,0	8 577,6	365,0
16128	Lovosice	Radejčín	Lovosice	Radejčín	1 296,0	90,0	1 310,4	91,0	1 324,8	92,0	1 051,2	73,0	273,6	19,0	5 438,4	365,0
16110	Radejčín	Teplice v Čechách	Radejčín	Teplice v Čechách	2 160,0	90,0	2 184,0	91,0	2 208,0	92,0	1 752,0	73,0	456,0	19,0	8 577,6	365,0
16129	Radejčín	Lovosice	Radejčín	Lovosice	1 296,0	90,0	1 310,4	91,0	1 324,8	92,0	1 051,2	73,0	273,6	19,0	5 438,4	365,0
16111	Teplice v Čechách	Radejčín	Teplice v Čechách	Radejčín	2 160,0	90,0	2 184,0	91,0	2 208,0	92,0	1 752,0	73,0	456,0	19,0	8 577,6	365,0
16130	Lovosice	Radejčín	Lovosice	Radejčín	1 296,0	90,0	1 310,4	91,0	1 324,8	92,0	1 051,2	73,0	273,6	19,0	5 438,4	365,0
16112	Radejčín	Teplice v Čechách	Radejčín	Teplice v Čechách	2 160,0	90,0	2 184,0	91,0	2 208,0	92,0	1 752,0	73,0	456,0	19,0	8 577,6	365,0
16131	Radejčín	Lovosice	Radejčín	Lovosice	1 296,0	90,0	1 310,4	91,0	1 324,8	92,0	1 051,2	73,0	273,6	19,0	5 256,0	365,0
16113	Teplice v Čechách	Radejčín	Teplice v Čechách	Radejčín	2 160,0	90,0	2 184,0	91,0	2 208,0	92,0	1 752,0	73,0	456,0	19,0	8 760,0	365,0
16114	Radejčín	Teplice v Čechách	Radejčín	Teplice v Čechách	2 160,0	90,0	2 184,0	91,0	2 208,0	92,0	1 752,0	73,0	456,0	19,0	8 577,6	365,0
16132	Lovosice	Radejčín	Lovosice	Radejčín	1 296,0	90,0	1 310,4	91,0	1 324,8	92,0	1 051,2	73,0	273,6	19,0	5 438,4	365,0
16115	Teplice v Čechách	Radejčín	Teplice v Čechách	Radejčín	2 160,0	90,0	2 184,0	91,0	2 208,0	92,0	1 752,0	73,0	456,0	19,0	8 760,0	365,0
16133	Radejčín	Lovosice	Radejčín	Lovosice	1 296,0	90,0	1 310,4	91,0	1 324,8	92,0	1 051,2	73,0	273,6	19,0	5 256,0	365,0
16116	Radejčín	Teplice v Čechách	Radejčín	Teplice v Čechách	2 160,0	90,0	2 184,0	91,0	2 208,0	92,0	1 752,0	73,0	456,0	19,0	8 577,6	365,0
16134	Lovosice	Radejčín	Lovosice	Radejčín	1 296,0	90,0	1 310,4	91,0	1 324,8	92,0	1 051,2	73,0	273,6	19,0	5 438,4	365,0
16135	Radejčín	Lovosice	Radejčín	Lovosice	1 296,0	90,0	1 310,4	91,0	1 324,8	92,0	1 051,2	73,0	273,6	19,0	5 256,0	365,0
16117	Teplice v Čechách	Radejčín	Teplice v Čechách	Radejčín	2 160,0	90,0	2 184,0	91,0	2 208,0	92,0	1 752,0	73,0	456,0	19,0	8 760,0	365,0
16500	Ústí n.L.hl.n.os.n.	Bílina	Ústí n.L.hl.n.os.n.	Bílina	1 908,9	63,0	1 878,6	62,0	1 939,2	64,0	1 515,0	50,0	363,6	12,0	7 605,3	251,0
16501	Bílina	Ústí n.L.hl.n.os.n.	Bílina	Ústí n.L.hl.n.os.n.	1 908,9	63,0	1 878,6	62,0	1 939,2	64,0	1 515,0	50,0	363,6	12,0	7 605,3	251,0
16502	Ústí n.L.hl.n.os.n.	Bílina	Ústí n.L.hl.n.os.n.	Bílina	1 908,9	63,0	1 878,6	62,0	1 939,2	64,0	1 515,0	50,0	363,6	12,0	7 605,3	251,0
16503	Bílina	Ústí n.L.hl.n.os.n.	Bílina	Ústí n.L.hl.n.os.n.	1 908,9	63,0	1 878,6	62,0	1 939,2	64,0	1 515,0	50,0	363,6	12,0	7 605,3	251,0
16504	Ústí n.L.hl.n.os.n.	Bílina	Ústí n.L.hl.n.os.n.	Bílina	2 727,0	90,0	2 757,3	91,0	2 787,6	92,0	2 211,9	73,0	575,7	19,0	11 059,5	365,0
16505	Bílina	Ústí n.L.hl.n.os.n.	Bílina	Ústí n.L.hl.n.os.n.	1 908,9	63,0	1 878,6	62,0	1 939,2	64,0	1 515,0	50,0	363,6	12,0	7 605,3	251,0
16506	Ústí n.L.hl.n.os.n.	Bílina	Ústí n.L.hl.n.os.n.	Bílina	2 727,0	90,0	2 757,3	91,0	2 787,6	92,0	2 211,9	73,0	575,7	19,0	11 059,5	365,0
16507	Bílina	Ústí n.L.hl.n.os.n.	Bílina	Ústí n.L.hl.n.os.n.	2 727,0	90,0	2 757,3	91,0	2 787,6	92,0	2 211,9	73,0	575,7	19,0	11 059,5	365,0
16508	Ústí n.L.hl.n.os.n.	Bílina	Ústí n.L.hl.n.os.n.	Bílina	2 727,0	90,0	2 757,3	91,0	2 787,6	92,0	2 211,9	73,0	575,7	19,0	11 059,5	365,0
16509	Bílina	Ústí n.L.hl.n.os.n.	Bílina	Ústí n.L.hl.n.os.n.	2 727,0	90,0	2 757,3	91,0	2 787,6	92,0	2 211,9	73,0	575,7	19,0	11 059,5	365,0
16510	Ústí n.L.hl.n.os.n.	Bílina	Ústí n.L.hl.n.os.n.	Bílina	2 727,0	90,0	2 757,3	91,0	2 787,6	92,0	2 211,9	73,0	575,7	19,0	11 059,5	365,0
16511	Bílina	Ústí n.L.hl.n.os.n.	Bílina	Ústí n.L.hl.n.os.n.	2 727,0	90,0	2 757,3	91,0	2 787,6	92,0	2 211,9	73,0	575,7	19,0	11 059,5	365,0
16514	Ústí n.L.hl.n.os.n.	Bílina	Ústí n.L.hl.n.os.n.	Bílina	2 727,0	90,0	2 757,3	91,0	2 787,6	92,0	2 211,9	73,0	575,7	19,0	11 059,5	365,0
16515	Bílina	Ústí n.L.hl.n.os.n.	Bílina	Ústí n.L.hl.n.os.n.	2 727,0	90,0	2 757,3	91,0	2 787,6	92,0	2 211,9	73,0	575,7	19,0	11 059,5	365,0
16518	Ústí n.L.hl.n.os.n.	Bílina	Ústí n.L.hl.n.os.n.	Bílina	2 727,0	90,0	2 757,3	91,0	2 787,6	92,0	2 211,9	73,0	575,7	19,0	11 059,5	365,0
16519	Bílina	Ústí n.L.hl.n.os.n.	Bílina	Ústí n.L.hl.n.os.n.	2 727,0	90,0	2 757,3	91,0	2 787,6	92,0	2 211,9	73,0	575,7	19,0	11 059,5	365,0
16522	Ústí n.L.hl.n.os.n.	Bílina	Ústí n.L.hl.n.os.n.	Bílina	2 727,0	90,0	2 757,3	91,0	2 787,6	92,0	2 211,9	73,0	575,7	19,0	11 059,5	365,0
16523	Bílina	Ústí n.L.hl.n.os.n.	Bílina	Ústí n.L.hl.n.os.n.	2 727,0	90,0	2 757,3	91,0	2 787,6	92,0	2 211,9	73,0	575,7	19,0	11 059,5	365,0
16524	Ústí n.L.hl.n.os.n.	Most	Ústí n.L.hl.n.os.n.	Bílina	1 908,9	63,0	1 878,6	62,0	1 939,2	64,0	1 515,0	50,0	333,3	11,0	7 575,0	250,0
16530	Ústí n.L.hl.n.os.n.	Úpořiny	Ústí n.L.hl.n.os.n.	Úpořiny	1 108,8	63,0	1 091,2	62,0	1 126,4	64,0	880,0	50,0	211,2	12,0	4 417,6	251,0
16531	Úpořiny	Ústí n.L.hl.n.os.n.	Úpořiny	Ústí n.L.hl.n.os.n.	1 108,8	63,0	1 091,2	62,0	1 126,4	64,0	880,0	50,0	211,2	12,0	4 417,6	251,0
16700	Rakovník	Bečov nad Teplou	hr.VUSC 0200/0420 02	hr.VUSC 0410/0420 02	875,7	63,0	861,8	62,0	889,6	64,0	695,0	50,0	166,8	12,0	3 488,9	251,0
16701	Žlutice	Rakovník	hr.VUSC 0200/0420 02	875,7	63,0	861,8	62,0	889,6	64,0	695,0	50,0	166,8	12,0	3 488,9	251,0	
16702	Rakovník	H.Slavkov-Kounice z	hr.VUSC 0200/0420 02	hr.VUSC 0410/0420 02	1 251,0	90,0	1 264,9	91,0	1 278,8	92,0	1 014,7	73,0	264,1	19,0	5 073,5	365,0
16703	Toužim	Rakovník	hr.VUSC 0410/0420 02	hr.VUSC 0200/0420 02	1 237,1	89,0	1 264,9	91,0	1 278,8	92,0	1 014,7	73,0	250,2	18,0	5 045,7	363,0
16704	Rakovník	H.Slavkov-Kounice z	hr.VUSC 0200/0420 02	hr.VUSC 0410/0420 02	1 251,0	90,0	1 264,9	91,0	1 278,8	92,0	1 014,7	73,0	264,1	19,0	5 073,5	365,0
16705	Bečov nad Teplou	Rakovník	hr.VUSC 0410/0420 02	hr.VUSC 0200/0420 02	875,7	63,0	861,8	62,0	889,6	64,0	695,0	50,0	166,8	12,0	3 488,9	251,0
16706	Rakovník	Bečov nad Teplou	hr.VUSC 0200/0420 02	hr.VUSC 0410/0420 02	1 251,0	90,0	1 264,9	91,0	1 278,8	92,0	1 014,7	73,0	264,1	19,0	5 073,5	365,0
16707	Bečov nad Teplou	Rakovník	Blatno u Jesenice	hr.VUSC 0200/0420 02	162,0	90,0	163,8	91,0	165,6	92,0	131,4	73,0	166,8	12,0	789,6	358,0

Číslo vlaku	Výchozí zastávka vlaku	Cílová zastávka vlaku	Začátek smluvního úseku	Konec smluvního úseku	Období 01. 01. 2015 - 31. 03. 2015		Období 2. čtvrtletí 2015		Období 3. čtvrtletí 2015		Období 01. 10. 2015 - 12. 12. 2015		Odhad výkonu pro období 13. 12. 2015 - 31. 12. 2015		Období 01. 01. 2015 - 31. 12. 2015	
					Výkon *)	Četnost	Výkon *)	Četnost	Výkon *)	Četnost	Výkon *)	Četnost	Výkon *)	Četnost	Výkon *)	Četnost
16707	Bečov nad Teplou	Rakovník	hr.VUSC 0410/0420 02	Blatno u Jesenice	1 076,9	89,0	1 101,1	91,0	1 113,2	92,0	883,3	73,0	85,2	7,0	4 259,7	352,0
16708	Rakovník	Bečov nad Teplou	hr.VUSC 0200/0420 02	hr.VUSC 0410/0420 02	1 251,0	90,0	1 264,9	91,0	1 278,8	92,0	1 014,7	73,0	264,1	19,0	5 073,5	365,0
16709	Žlutice	Rakovník	hr.VUSC 0410/0420 02	hr.VUSC 0200/0420 02	1 251,0	90,0	1 264,9	91,0	1 278,8	92,0	1 014,7	73,0	264,1	19,0	5 073,5	365,0
16710	Rakovník	H.Slavkov-Kounice z	hr.VUSC 0200/0420 02	hr.VUSC 0410/0420 02	1 251,0	90,0	1 264,9	91,0	1 278,8	92,0	1 014,7	73,0	264,1	19,0	5 073,5	365,0
16711	H.Slavkov-Kounice z	Rakovník	hr.VUSC 0410/0420 02	hr.VUSC 0200/0420 02	1 251,0	90,0	1 264,9	91,0	1 278,8	92,0	1 014,7	73,0	264,1	19,0	5 073,5	365,0
16712	Rakovník	Bečov nad Teplou	Blatno u Jesenice	hr.VUSC 0410/0420 02	1 089,0	90,0	1 101,1	91,0	1 113,2	92,0	883,3	73,0	87,0	8,0	4 273,6	354,0
16712	Rakovník	Bečov nad Teplou	hr.VUSC 0200/0420 02	Blatno u Jesenice	162,0	90,0	163,8	91,0	165,6	92,0	131,4	73,0	152,9	11,0	775,7	357,0
16714	Rakovník	Žlutice	hr.VUSC 0200/0420 02	hr.VUSC 0410/0420 02	1 251,0	90,0	1 264,9	91,0	1 278,8	92,0	1 014,7	73,0	236,3	17,0	5 045,7	363,0
16715	Žlutice	Rakovník	hr.VUSC 0410/0420 02	hr.VUSC 0200/0420 02	1 251,0	90,0	1 264,9	91,0	1 278,8	92,0	1 014,7	73,0	264,1	19,0	5 073,5	365,0
16716	Rakovník	Lubeneč	Blatno u Jesenice	Lubeneč	371,7	63,0	365,8	62,0	377,6	64,0	295,0	50,0	10,8	6,0	1 420,9	245,0
16716	Rakovník	Lubeneč	hr.VUSC 0200/0420 02	Blatno u Jesenice	162,0	90,0	163,8	91,0	165,6	92,0	131,4	73,0	84,7	11,0	707,5	357,0
16717	Žlutice	Rakovník	hr.VUSC 0410/0420 02	hr.VUSC 0200/0420 02	1 251,0	90,0	1 264,9	91,0	1 278,8	92,0	1 014,7	73,0	264,1	19,0	5 073,5	365,0
16719	Žlutice	Rakovník	hr.VUSC 0410/0420 02	hr.VUSC 0200/0420 02	1 251,0	90,0	1 264,9	91,0	1 278,8	92,0	1 014,7	73,0	236,3	17,0	5 045,7	363,0
16721	Blatno u Jesenice	Rakovník	Blatno u Jesenice	hr.VUSC 0200/0420 02	113,4	63,0	111,6	62,0	115,2	64,0	90,0	50,0	21,6	12,0	451,8	251,0
16722	Rakovník	Blatno u Jesenice	hr.VUSC 0200/0420 02	Blatno u Jesenice	115,2	64,0	111,6	62,0	115,2	64,0	90,0	50,0	23,4	13,0	455,4	253,0
16724	Rakovník	Blatno u Jesenice	hr.VUSC 0200/0420 02	Blatno u Jesenice	113,4	63,0	111,6	62,0	115,2	64,0	90,0	50,0	21,6	12,0	451,8	251,0
16725	Blatno u Jesenice	Rakovník	Blatno u Jesenice	hr.VUSC 0200/0420 02	162,0	90,0	163,8	91,0	165,6	92,0	131,4	73,0	34,2	19,0	657,0	365,0
16726	Rakovník	Blatno u Jesenice	hr.VUSC 0200/0420 02	Blatno u Jesenice	113,4	63,0	111,6	62,0	115,2	64,0	90,0	50,0	21,6	12,0	451,8	251,0
16727	Blatno u Jesenice	Rakovník	Blatno u Jesenice	hr.VUSC 0200/0420 02	113,4	63,0	111,6	62,0	115,2	64,0	90,0	50,0	21,6	12,0	451,8	251,0
16728	Rakovník	Blatno u Jesenice	hr.VUSC 0200/0420 02	Blatno u Jesenice	113,4	63,0	111,6	62,0	115,2	64,0	90,0	50,0	19,8	11,0	450,0	250,0
16729	Blatno u Jesenice	Rakovník	Blatno u Jesenice	hr.VUSC 0200/0420 02	113,4	63,0	111,6	62,0	115,2	64,0	90,0	50,0	23,4	13,0	453,6	252,0
16731	Blatno u Jesenice	Rakovník	Blatno u Jesenice	hr.VUSC 0200/0420 02	23,4	13,0	0,0	0,0	0,0	0,0	23,4	13,0	3,6	2,0	50,4	28,0
16800	Lužná u Rakovníka	Kláštevec nad Ohří	Želeč z	Chomutov	2 715,3	63,0	2 672,2	62,0	2 758,4	64,0	2 155,0	50,0	549,9	9,0	10 850,8	248,0
16800	Lužná u Rakovníka	Kláštevec nad Ohří	Chomutov	Kláštevec nad Ohří	1 620,0	90,0	1 638,0	91,0	1 656,0	92,0	1 314,0	73,0	309,3	10,0	6 537,3	356,0
16802	Žatec	Jirkov nz	Chomutov	Jirkov nz	365,4	63,0	359,6	62,0	371,2	64,0	290,0	50,0	152,0	5,0	1 538,2	244,0
16802	Žatec	Jirkov nz	Chomutov	Chomutov	1 500,6	61,0	1 476,0	60,0	516,6	21,0	1 180,8	48,0	40,6	7,0	4 714,6	197,0
16804	Žatec	Jirkov nz	Chomutov	Jirkov nz	365,4	63,0	359,6	62,0	371,2	64,0	290,0	50,0	152,0	5,0	1 538,2	244,0
16804	Žatec	Jirkov nz	Chomutov	Chomutov	1 500,6	61,0	1 476,0	60,0	516,6	21,0	1 180,8	48,0	40,6	7,0	4 714,6	197,0
16805	Jirkov nz	Žatec	Jirkov nz	Chomutov	365,4	63,0	359,6	62,0	371,2	64,0	290,0	50,0	40,6	7,0	1 426,8	246,0
16805	Jirkov nz	Žatec	Chomutov	Žatec	1 500,6	61,0	1 476,0	60,0	516,6	21,0	1 180,8	48,0	152,0	5,0	4 826,0	195,0
16850	Jirkov nz	Chomutov	Jirkov nz	Chomutov	365,4	63,0	359,6	62,0	371,2	64,0	290,0	50,0	69,6	12,0	1 455,8	251,0
16853	Chomutov	Jirkov nz	Chomutov	Jirkov nz	365,4	63,0	359,6	62,0	371,2	64,0	290,0	50,0	69,6	12,0	1 455,8	251,0
16854	Jirkov nz	Chomutov	Jirkov nz	Chomutov	365,4	63,0	359,6	62,0	371,2	64,0	290,0	50,0	69,6	12,0	1 455,8	251,0
16855	Chomutov	Jirkov nz	Chomutov	Jirkov nz	365,4	63,0	359,6	62,0	371,2	64,0	290,0	50,0	69,6	12,0	1 455,8	251,0
16856	Jirkov nz	Chomutov	Jirkov nz	Chomutov	156,6	27,0	168,2	29,0	162,4	28,0	133,4	23,0	40,6	7,0	661,2	114,0
16857	Chomutov	Jirkov nz	Chomutov	Jirkov nz	156,6	27,0	168,2	29,0	162,4	28,0	133,4	23,0	40,6	7,0	661,2	114,0
16860	Jirkov nz	Chomutov	Jirkov nz	Chomutov	365,4	63,0	359,6	62,0	371,2	64,0	290,0	50,0	69,6	12,0	1 455,8	251,0
16861	Chomutov	Jirkov nz	Chomutov	Jirkov nz	365,4	63,0	359,6	62,0	371,2	64,0	290,0	50,0	69,6	12,0	1 455,8	251,0
16862	Jirkov nz	Chomutov	Jirkov nz	Chomutov	522,0	90,0	527,8	91,0	533,6	92,0	423,4	73,0	110,2	19,0	2 117,0	365,0
16865	Chomutov	Jirkov nz	Chomutov	Jirkov nz	522,0	90,0	527,8	91,0	533,6	92,0	423,4	73,0	110,2	19,0	2 117,0	365,0
16930	Teplice v Čechách	Litvínov	Teplice v Čechách	Litvínov	1 611,0	90,0	1 628,9	91,0	1 646,8	92,0	1 306,7	73,0	340,1	19,0	6 533,5	365,0
16931	Litvínov	Teplice v Čechách	Litvínov	Teplice v Čechách	1 611,0	90,0	1 628,9	91,0	1 646,8	92,0	1 306,7	73,0	340,1	19,0	6 533,5	365,0
16932	Teplice v Čechách	Litvínov	Teplice v Čechách	Litvínov	1 611,0	90,0	1 628,9	91,0	1 646,8	92,0	1 306,7	73,0	340,1	19,0	6 533,5	365,0
16933	Litvínov	Teplice v Čechách	Litvínov	Teplice v Čechách	1 611,0	90,0	1 628,9	91,0	1 646,8	92,0	1 306,7	73,0	340,1	19,0	6 533,5	365,0
16934	Teplice v Čechách	Litvínov	Teplice v Čechách	Litvínov	1 611,0	90,0	1 628,9	91,0	1 646,8	92,0	1 306,7	73,0	340,1	19,0	6 533,5	365,0
16935	Litvínov	Teplice v Čechách	Litvínov	Teplice v Čechách	1 611,0	90,0	1 628,9	91,0	1 646,8	92,0	1 306,7	73,0	340,1	19,0	6 533,5	365,0
16936	Teplice v Čechách	Litvínov	Teplice v Čechách	Litvínov	1 611,0	90,0	1 628,9	91,0	1 646,8	92,0	1 306,7	73,0	340,1	19,0	6 533,5	365,0
16937	Litvínov	Teplice v Čechách	Litvínov	Teplice v Čechách	1 611,0	90,0	1 628,9	91,0	1 646,8	92,0	1 306,7	73,0	340,1	19,0	6 533,5	365,0
16938	Teplice v Čechách	Litvínov	Teplice v Čechách	Litvínov	1 611,0	90,0	1 628,9	91,0	1 646,8	92,0	1 306,7	73,0	340,1	19,0	6 533,5	365,0
16939	Litvínov	Teplice v Čechách	Litvínov	Teplice v Čechách	1 611,0	90,0	1 628,9	91,0	1 646,8	92,0	1 306,7	73,0	340,1	19,0	6 533,5	365,0
16940	Teplice v Čechách	Litvínov	Teplice v Čechách	Litvínov	1 611,0	90,0	1 628,9	91,0	1 646,8	92,0	1 306,7	73,0	340,1	19,0	6 533,5	365,0
16941	Litvínov	Teplice v Čechách	Litvínov	Teplice v Čechách	1 611,0	90,0	1 628,9	91,0	1 646,8	92,0	1 306,7	73,0	340,1	19,0	6 533,5	365,0
16942	Teplice v Čechách	Litvínov	Teplice v Čechách	Litvínov	1 611,0	90,0	1 628,9	91,0	1 646,8	92,0	1 306,7	73,0	340,1	19,0	6 533,5	365,0
16943	Litvínov	Teplice v Čechách	Litvínov	Teplice v Čechách	1 611,0	90,0	1 628,9	91,0	1 646,8	92,0	1 306,7	73,0	340,1	19,0	6 533,5	365,0
16944	Teplice v Čechách	Litvínov	Teplice v Čechách	Litvínov	1 611,0	90,0	1 628,9	91,0	1 646,8	92,0	1 306,7	73,0	304,3	17,0	6 497,7	363,0
16945	Litvínov	Teplice v Čechách	Litvínov	Teplice v Čechách	1 611,0	90,0	1 628,9	91,0	1 646,8	92,0	1 306,7	73,0	304,3	17,0	6 497,7	363,0
16947	Litvínov	Teplice v Čechách	Litvínov	Oldřichov u Duchcova	340,6	26,0	379,9	29,0	366,8	28,0	314,4	24,0	26,2	2,0	1 427,9	109,0
16947	Litvínov	Teplice v Čechách	Oldřichov u Duchcova	Teplice v Čechách	62,4	13,0	76,8	16,0	72,0	15,0	62,4	13,0	35,8	2,0	309,4	59,0
16950	Oldřichov u Duchcova	Litvínov	Oldřichov u Duchcova	Litvínov	340,6	26,0	379,9	29,0	366,8	28,0	301,3	23,0	65,5	5,0	1 454,1	111,0
16951	Oldřichov u Duchcova	Litvínov	Oldřichov u Duchcova	Litvínov	825,3	63,0	812,2	62,0	838,4	64,0	655,0	50,0	157,2	12,0	3 288,1	251,0
16952	Oldřichov u Duchcova	Litvínov	Oldřichov u Duchcova	Litvínov	825,3	63,0	812,2	62,0	838,4	64,0	655,0	50,0	157,2	12,0	3 288,1	251,0
16953	Litvínov	Oldřichov u Duchcova	Litvínov	Oldřichov u Duchcova	1 179,0	90,0	1 192,1	91,0	1 205,2	92,0	956,3	73,0	248,9	19,0	4 781,5	365,0

Číslo vlaku	Výchozí zastávka vlaku	Cílová zastávka vlaku	Začátek smluvního úseku	Konec smluvního úseku	Období 01. 01. 2015 - 31. 03. 2015		Období 2. čtvrtletí 2015		Období 3. čtvrtletí 2015		Období 01. 10. 2015 - 12. 12. 2015		Odhad výkonu pro období 13. 12. 2015 - 31. 12. 2015		Období 01. 01. 2015 - 31. 12. 2015	
					Výkon *)	Četnost	Výkon *)	Četnost	Výkon *)	Četnost	Výkon *)	Četnost	Výkon *)	Četnost	Výkon *)	Četnost
16954	Oldřichov u Duchcova	Litvínov	Oldřichov u Duchcova	Litvínov	1 179,0	90,0	1 192,1	91,0	1 205,2	92,0	956,3	73,0	248,9	19,0	4 781,5	365,0
16955	Litvínov	Oldřichov u Duchcova	Litvínov	Oldřichov u Duchcova	1 179,0	90,0	1 192,1	91,0	1 205,2	92,0	956,3	73,0	222,7	17,0	4 755,3	363,0
16956	Oldřichov u Duchcova	Litvínov	Oldřichov u Duchcova	Litvínov	1 179,0	90,0	1 192,1	91,0	1 205,2	92,0	956,3	73,0	222,7	17,0	4 755,3	363,0
16960	Louka u Litvínova	Litvínov	Louka u Litvínova	Litvínov	94,5	63,0	93,0	62,0	96,0	64,0	75,0	50,0	18,0	12,0	376,5	251,0
16961	Litvínov	Louka u Litvínova	Litvínov	Louka u Litvínova	94,5	63,0	93,0	62,0	96,0	64,0	75,0	50,0	18,0	12,0	376,5	251,0
16962	Louka u Litvínova	Litvínov	Louka u Litvínova	Litvínov	94,5	63,0	93,0	62,0	96,0	64,0	75,0	50,0	18,0	12,0	376,5	251,0
16963	Litvínov	Louka u Litvínova	Litvínov	Louka u Litvínova	94,5	63,0	93,0	62,0	96,0	64,0	75,0	50,0	18,0	12,0	376,5	251,0
16964	Louka u Litvínova	Litvínov	Louka u Litvínova	Litvínov	94,5	63,0	93,0	62,0	96,0	64,0	75,0	50,0	18,0	12,0	376,5	251,0
16965	Litvínov	Louka u Litvínova	Litvínov	Louka u Litvínova	94,5	63,0	93,0	62,0	96,0	64,0	75,0	50,0	18,0	12,0	376,5	251,0
16966	Louka u Litvínova	Litvínov	Louka u Litvínova	Litvínov	94,5	63,0	93,0	62,0	96,0	64,0	75,0	50,0	18,0	12,0	376,5	251,0
16967	Litvínov	Louka u Litvínova	Litvínov	Louka u Litvínova	94,5	63,0	93,0	62,0	96,0	64,0	75,0	50,0	18,0	12,0	376,5	251,0
16968	Louka u Litvínova	Litvínov	Louka u Litvínova	Litvínov	94,5	63,0	93,0	62,0	96,0	64,0	75,0	50,0	18,0	12,0	376,5	251,0
16969	Litvínov	Louka u Litvínova	Litvínov	Louka u Litvínova	94,5	63,0	93,0	62,0	96,0	64,0	75,0	50,0	18,0	12,0	376,5	251,0
17600	Kadaň-Pruněřov	Klášteřec nad Ohří	Kadaň-Pruněřov	Klášteřec nad Ohří	365,4	63,0	359,6	62,0	371,2	64,0	290,0	50,0	69,6	12,0	1 455,8	251,0
17601	Klášteřec nad Ohří	Kadaň-Pruněřov	Klášteřec nad Ohří	Kadaň-Pruněřov	365,4	63,0	359,6	62,0	371,2	64,0	290,0	50,0	69,6	12,0	1 455,8	251,0
17602	Kadaň-Pruněřov	Klášteřec nad Ohří	Kadaň-Pruněřov	Klášteřec nad Ohří	365,4	63,0	359,6	62,0	371,2	64,0	290,0	50,0	69,6	12,0	1 455,8	251,0
17603	Klášteřec nad Ohří	Kadaň-Pruněřov	Klášteřec nad Ohří	Kadaň-Pruněřov	365,4	63,0	359,6	62,0	371,2	64,0	290,0	50,0	69,6	12,0	1 455,8	251,0
17604	Kadaň-Pruněřov	Klášteřec nad Ohří	Kadaň-Pruněřov	Klášteřec nad Ohří	365,4	63,0	359,6	62,0	371,2	64,0	290,0	50,0	69,6	12,0	1 455,8	251,0
17605	Klášteřec nad Ohří	Kadaň-Pruněřov	Klášteřec nad Ohří	Kadaň-Pruněřov	365,4	63,0	359,6	62,0	371,2	64,0	290,0	50,0	69,6	12,0	1 455,8	251,0
17606	Kadaň-Pruněřov	Klášteřec nad Ohří	Kadaň-Pruněřov	Klášteřec nad Ohří	365,4	63,0	359,6	62,0	371,2	64,0	290,0	50,0	69,6	12,0	1 455,8	251,0
17607	Klášteřec nad Ohří	Kadaň-Pruněřov	Klášteřec nad Ohří	Kadaň-Pruněřov	365,4	63,0	359,6	62,0	371,2	64,0	290,0	50,0	69,6	12,0	1 455,8	251,0
17608	Kadaň-Pruněřov	Klášteřec nad Ohří	Kadaň-Pruněřov	Klášteřec nad Ohří	365,4	63,0	359,6	62,0	371,2	64,0	290,0	50,0	69,6	12,0	1 455,8	251,0
17609	Klášteřec nad Ohří	Kadaň-Pruněřov	Klášteřec nad Ohří	Kadaň-Pruněřov	365,4	63,0	359,6	62,0	371,2	64,0	290,0	50,0	69,6	12,0	1 455,8	251,0
17611	Klášteřec nad Ohří	Kadaň-Pruněřov	Klášteřec nad Ohří	Kadaň-Pruněřov	365,4	63,0	359,6	62,0	371,2	64,0	290,0	50,0	63,8	11,0	1 450,0	250,0
17612	Kadaň-Pruněřov	Klášteřec nad Ohří	Kadaň-Pruněřov	Klášteřec nad Ohří	365,4	63,0	359,6	62,0	371,2	64,0	290,0	50,0	69,6	12,0	1 455,8	251,0
17614	Kadaň-Pruněřov	Klášteřec nad Ohří	Kadaň-Pruněřov	Klášteřec nad Ohří	365,4	63,0	359,6	62,0	371,2	64,0	290,0	50,0	63,8	11,0	1 450,0	250,0
17620	Kadaň-Pruněřov	Kadaň předměstí nz	Kadaň předměstí nz	Kadaň předměstí nz	390,6	63,0	384,4	62,0	396,8	64,0	310,0	50,0	74,4	12,0	1 556,2	251,0
17621	Kadaň předměstí nz	Kadaň-Pruněřov	Kadaň předměstí nz	Kadaň-Pruněřov	390,6	63,0	384,4	62,0	396,8	64,0	310,0	50,0	74,4	12,0	1 556,2	251,0
17622	Kadaň-Pruněřov	Kadaň předměstí nz	Kadaň-Pruněřov	Kadaň předměstí nz	390,6	63,0	384,4	62,0	396,8	64,0	310,0	50,0	74,4	12,0	1 556,2	251,0
17623	Kadaň předměstí nz	Kadaň-Pruněřov	Kadaň předměstí nz	Kadaň-Pruněřov	390,6	63,0	384,4	62,0	396,8	64,0	310,0	50,0	74,4	12,0	1 556,2	251,0
17624	Chomutov	Kadaň předměstí nz	Kadaň předměstí nz	Kadaň předměstí nz	558,0	90,0	564,2	91,0	570,4	92,0	452,6	73,0	74,4	12,0	2 219,6	358,0
17624	Chomutov	Kadaň předměstí nz	Chomutov	Kadaň-Pruněřov	329,4	27,0	353,8	29,0	341,6	28,0	280,6	23,0	128,8	7,0	1 434,2	114,0
17625	Kadaň předměstí nz	Kadaň-Pruněřov	Kadaň předměstí nz	Kadaň-Pruněřov	558,0	90,0	564,2	91,0	570,4	92,0	452,6	73,0	117,8	19,0	2 263,0	365,0
17626	Kadaň-Pruněřov	Kadaň předměstí nz	Kadaň-Pruněřov	Kadaň předměstí nz	558,0	90,0	564,2	91,0	570,4	92,0	452,6	73,0	117,8	19,0	2 263,0	365,0
17627	Kadaň předměstí nz	Klášteřec nad Ohří	Kadaň předměstí nz	Klášteřec nad Ohří	756,0	63,0	744,0	62,0	768,0	64,0	600,0	50,0	144,0	12,0	3 012,0	251,0
17628	Chomutov	Kadaň předměstí nz	Chomutov	Kadaň předměstí nz	1 159,2	63,0	1 140,8	62,0	1 177,6	64,0	920,0	50,0	220,8	12,0	4 618,4	251,0
17629	Kadaň předměstí nz	Kadaň-Pruněřov	Kadaň předměstí nz	Kadaň-Pruněřov	167,4	27,0	179,8	29,0	173,6	28,0	142,6	23,0	43,4	7,0	706,8	114,0
17630	Kadaň-Pruněřov	Kadaň předměstí nz	Kadaň-Pruněřov	Kadaň předměstí nz	167,4	27,0	179,8	29,0	173,6	28,0	142,6	23,0	43,4	7,0	706,8	114,0
17631	Kadaň předměstí nz	Žatec	Chomutov	Žatec	1 500,6	61,0	1 476,0	60,0	516,6	21,0	1 180,8	48,0	128,8	7,0	4 802,8	197,0
17631	Kadaň předměstí nz	Žatec	Kadaň předměstí nz	Chomutov	1 159,2	63,0	1 140,8	62,0	1 177,6	64,0	920,0	50,0	215,0	5,0	4 612,6	244,0
17632	Chomutov	Kadaň předměstí nz	Chomutov	Kadaň předměstí nz	1 159,2	63,0	1 140,8	62,0	1 177,6	64,0	920,0	50,0	220,8	12,0	4 618,4	251,0
17633	Kadaň předměstí nz	Kadaň-Pruněřov	Kadaň předměstí nz	Kadaň-Pruněřov	390,6	63,0	384,4	62,0	396,8	64,0	310,0	50,0	74,4	12,0	1 556,2	251,0
17634	Jirkov nz	Kadaň předměstí nz	Jirkov nz	Kadaň předměstí nz	1 524,6	63,0	1 500,4	62,0	1 548,8	64,0	1 210,0	50,0	290,4	12,0	6 074,2	251,0
17635	Kadaň předměstí nz	Kadaň-Pruněřov	Kadaň předměstí nz	Kadaň-Pruněřov	558,0	90,0	564,2	91,0	570,4	92,0	452,6	73,0	117,8	19,0	2 263,0	365,0
17636	Kadaň-Pruněřov	Kadaň předměstí nz	Kadaň-Pruněřov	Kadaň předměstí nz	558,0	90,0	564,2	91,0	570,4	92,0	452,6	73,0	117,8	19,0	2 263,0	365,0
17637	Kadaň předměstí nz	Kadaň-Pruněřov	Kadaň předměstí nz	Kadaň-Pruněřov	390,6	63,0	384,4	62,0	396,8	64,0	310,0	50,0	74,4	12,0	1 556,2	251,0
17638	Kadaň-Pruněřov	Kadaň předměstí nz	Kadaň-Pruněřov	Kadaň předměstí nz	167,4	27,0	179,8	29,0	173,6	28,0	142,6	23,0	43,4	7,0	706,8	114,0
17639	Kadaň předměstí nz	Kadaň-Pruněřov	Kadaň předměstí nz	Kadaň-Pruněřov	167,4	27,0	179,8	29,0	173,6	28,0	142,6	23,0	43,4	7,0	706,8	114,0
17640	Kadaň-Pruněřov	Kadaň předměstí nz	Kadaň-Pruněřov	Kadaň předměstí nz	390,6	63,0	384,4	62,0	396,8	64,0	310,0	50,0	74,4	12,0	1 556,2	251,0
17641	Kadaň předměstí nz	Kadaň-Pruněřov	Kadaň předměstí nz	Kadaň-Pruněřov	558,0	90,0	564,2	91,0	570,4	92,0	452,6	73,0	117,8	19,0	2 263,0	365,0
17642	Kadaň-Pruněřov	Kadaň předměstí nz	Kadaň-Pruněřov	Kadaň předměstí nz	558,0	90,0	564,2	91,0	570,4	92,0	452,6	73,0	117,8	19,0	2 263,0	365,0
17643	Kadaň předměstí nz	Kadaň-Pruněřov	Kadaň předměstí nz	Kadaň-Pruněřov	390,6	63,0	384,4	62,0	396,8	64,0	310,0	50,0	74,4	12,0	1 556,2	251,0
17644	Kadaň-Pruněřov	Kadaň předměstí nz	Kadaň-Pruněřov	Kadaň předměstí nz	390,6	63,0	384,4	62,0	396,8	64,0	310,0	50,0	74,4	12,0	1 556,2	251,0
17645	Kadaň předměstí nz	Kadaň-Pruněřov	Kadaň předměstí nz	Kadaň-Pruněřov	558,0	90,0	564,2	91,0	570,4	92,0	452,6	73,0	117,8	19,0	2 263,0	365,0
17646	Kadaň-Pruněřov	Kadaň předměstí nz	Kadaň-Pruněřov	Kadaň předměstí nz	558,0	90,0	564,2	91,0	570,4	92,0	452,6	73,0	117,8	19,0	2 263,0	365,0
17647	Kadaň předměstí nz	Kadaň-Pruněřov	Kadaň předměstí nz	Kadaň-Pruněřov	390,6	63,0	384,4	62,0	396,8	64,0	310,0	50,0	74,4	12,0	1 556,2	251,0
17648	Kadaň-Pruněřov	Kadaň	Kadaň-Pruněřov	Kadaň	352,8	63,0	347,2	62,0	358,4	64,0	280,0	50,0	67,2	12,0	1 405,6	251,0
17649	Kadaň předměstí nz	Kadaň-Pruněřov	Kadaň předměstí nz	Kadaň-Pruněřov	558,0	90,0	564,2	91,0	570,4	92,0	452,6	73,0	117,8	19,0	2 263,0	365,0
17650	Kadaň-Pruněřov	Kadaň předměstí nz	Kadaň-Pruněřov	Kadaň předměstí nz	558,0	90,0	564,2	91,0	570,4	92,0	452,6	73,0	117,8	19,0	2 263,0	365,0
17651	Kadaň	Kadaň-Pruněřov	Kadaň	Kadaň-Pruněřov	352,8	63,0	347,2	62,0	358,4	64,0	280,0	50,0	67,2	12,0	1 405,6	251,0
17652	Kadaň-Pruněřov	Kadaň předměstí nz	Kadaň-Pruněřov	Kadaň předměstí nz	390,6	63,0	384,4	62,0	396,8	64,0	310,0	50,0	74,4	12,0	1 556,2	251,0
17653	Kadaň předměstí nz	Kadaň-Pruněřov	Kadaň předměstí nz	Kadaň-Pruněřov	390,6	63,0	384,4	62,0	396,8	64,0	310,0	50,0	74,4	12,0	1 556,2	251,0

Číslo vlaku	Výchozí zastávka vlaku	Cílová zastávka vlaku	Začátek smluvního úseku	Konec smluvního úseku	Období 01. 01. 2015 - 31. 03. 2015		Období 2. čtvrtletí 2015		Období 3. čtvrtletí 2015		Období 01. 10. 2015 - 12. 12. 2015		Odhad výkonu pro období 13. 12. 2015 - 31. 12. 2015		Období 01. 01. 2015 - 31. 12. 2015	
					Výkon *)	Četnost	Výkon *)	Četnost	Výkon *)	Četnost	Výkon *)	Četnost	Výkon *)	Četnost	Výkon *)	Četnost
17654	Kadaň-Pruněřov	Kadaň předměstí nz	Kadaň-Pruněřov	Kadaň předměstí nz	390,6	63,0	384,4	62,0	396,8	64,0	310,0	50,0	74,4	12,0	1 556,2	251,0
17655	Kadaň předměstí nz	Kadaň-Pruněřov	Kadaň předměstí nz	Kadaň-Pruněřov	558,0	90,0	564,2	91,0	570,4	92,0	452,6	73,0	117,8	19,0	2 263,0	365,0
17656	Kadaň-Pruněřov	Kadaň předměstí nz	Kadaň-Pruněřov	Kadaň předměstí nz	558,0	90,0	564,2	91,0	570,4	92,0	452,6	73,0	117,8	19,0	2 263,0	365,0
17657	Kadaň předměstí nz	Kadaň-Pruněřov	Kadaň předměstí nz	Kadaň-Pruněřov	390,6	63,0	384,4	62,0	396,8	64,0	310,0	50,0	74,4	12,0	1 556,2	251,0
17658	Kadaň-Pruněřov	Kadaň předměstí nz	Kadaň-Pruněřov	Kadaň předměstí nz	390,6	63,0	384,4	62,0	396,8	64,0	310,0	50,0	74,4	12,0	1 556,2	251,0
17659	Kadaň předměstí nz	Kadaň-Pruněřov	Kadaň předměstí nz	Kadaň-Pruněřov	558,0	90,0	564,2	91,0	570,4	92,0	452,6	73,0	117,8	19,0	2 263,0	365,0
17660	Kadaň-Pruněřov	Kadaň předměstí nz	Kadaň-Pruněřov	Kadaň předměstí nz	558,0	90,0	564,2	91,0	570,4	92,0	452,6	73,0	117,8	19,0	2 263,0	365,0
17661	Kadaň předměstí nz	Chomutov	Kadaň předměstí nz	Kadaň-Pruněřov	390,6	63,0	384,4	62,0	396,8	64,0	310,0	50,0	6,2	1,0	1 488,0	240,0
17662	Kadaň-Pruněřov	Kadaň předměstí nz	Kadaň-Pruněřov	Kadaň předměstí nz	390,6	63,0	384,4	62,0	396,8	64,0	310,0	50,0	68,2	11,0	1 550,0	250,0
17663	Kadaň předměstí nz	Kadaň-Pruněřov	Kadaň předměstí nz	Kadaň-Pruněřov	558,0	90,0	564,2	91,0	570,4	92,0	452,6	73,0	68,2	11,0	2 213,4	357,0
17664	Kadaň-Pruněřov	Kadaň předměstí nz	Kadaň-Pruněřov	Kadaň předměstí nz	558,0	90,0	564,2	91,0	570,4	92,0	452,6	73,0	117,8	19,0	2 263,0	365,0
17665	Kadaň předměstí nz	Kadaň-Pruněřov	Kadaň předměstí nz	Kadaň-Pruněřov	390,6	63,0	384,4	62,0	396,8	64,0	310,0	50,0	117,8	19,0	1 599,6	258,0
17666	Kadaň-Pruněřov	Kadaň předměstí nz	Kadaň-Pruněřov	Kadaň předměstí nz	558,0	90,0	564,2	91,0	570,4	92,0	452,6	73,0	68,2	11,0	2 213,4	357,0
17667	Kadaň předměstí nz	Kadaň-Pruněřov	Kadaň předměstí nz	Kadaň-Pruněřov	167,4	27,0	179,8	29,0	173,6	28,0	142,6	23,0	105,4	17,0	768,8	124,0
17668	Kadaň-Pruněřov	Kadaň předměstí nz	Kadaň-Pruněřov	Kadaň předměstí nz	390,6	63,0	384,4	62,0	396,8	64,0	310,0	50,0	37,2	6,0	1 519,0	245,0
17669	Kadaň předměstí nz	Kadaň-Pruněřov	Kadaň předměstí nz	Kadaň-Pruněřov	390,6	63,0	384,4	62,0	396,8	64,0	310,0	50,0	68,2	11,0	1 550,0	250,0
17670	Kadaň-Pruněřov	Kadaň předměstí nz	Kadaň-Pruněřov	Kadaň předměstí nz	390,6	63,0	384,4	62,0	396,8	64,0	310,0	50,0	68,2	11,0	1 550,0	250,0
17671	Kadaň předměstí nz	Chomutov	Kadaň předměstí nz	Chomutov	496,8	27,0	533,6	29,0	515,2	28,0	423,2	23,0	68,2	11,0	2 037,0	118,0
17673	Kadaň předměstí nz	Kadaň-Pruněřov	Kadaň předměstí nz	Kadaň-Pruněřov	390,6	63,0	384,4	62,0	396,8	64,0	310,0	50,0	110,4	6,0	1 592,2	245,0
17675	Kadaň předměstí nz	Kadaň-Pruněřov	Kadaň předměstí nz	Kadaň-Pruněřov	390,6	63,0	384,4	62,0	396,8	64,0	310,0	50,0	68,2	11,0	1 550,0	250,0
17677	Kadaň předměstí nz	Kadaň-Pruněřov	Kadaň předměstí nz	vl. v km 30,358	233,1	63,0	229,4	62,0	236,8	64,0	185,0	50,0	68,2	11,0	952,5	250,0
17677	Kadaň předměstí nz	Kadaň-Pruněřov	vl. v km 30,358	Kadaň-Pruněřov	155,0	62,0	155,0	62,0	160,0	64,0	127,5	51,0	68,2	11,0	665,7	250,0
17680	Kadaň-Pruněřov	Kadaň	Kadaň-Pruněřov	Kadaň	352,8	63,0	347,2	62,0	358,4	64,0	280,0	50,0	67,2	12,0	1 405,6	251,0
17681	Kadaň	Kadaň-Pruněřov	Kadaň-Pruněřov	Kadaň-Pruněřov	352,8	63,0	347,2	62,0	358,4	64,0	280,0	50,0	67,2	12,0	1 405,6	251,0
17682	Kadaň-Pruněřov	Kadaň	Kadaň-Pruněřov	Kadaň	352,8	63,0	347,2	62,0	358,4	64,0	280,0	50,0	61,6	11,0	1 400,0	250,0
17683	Kadaň	Chomutov	Kadaň	Chomutov	1 121,4	63,0	1 103,6	62,0	1 139,2	64,0	890,0	50,0	195,8	11,0	4 450,0	250,0
19600	Roudnice nad Labem	Račíněves z	Roudnice nad Labem	Račíněves z	211,9	13,0	211,9	13,0	211,9	13,0	179,3	11,0	16,3	1,0	831,3	51,0
19601	Račíněves z	Roudnice nad Labem	Račíněves z	Roudnice nad Labem	1 026,9	63,0	1 010,6	62,0	1 043,2	64,0	815,0	50,0	195,6	12,0	4 091,3	251,0
19602	Roudnice nad Labem	Račíněves z	Roudnice nad Labem	Račíněves z	1 026,9	63,0	1 010,6	62,0	1 043,2	64,0	815,0	50,0	195,6	12,0	4 091,3	251,0
19603	Račíněves z	Roudnice nad Labem	Račíněves z	Roudnice nad Labem	211,9	13,0	211,9	13,0	211,9	13,0	179,3	11,0	16,3	1,0	831,3	51,0
19604	Roudnice nad Labem	Račíněves z	Roudnice nad Labem	Račíněves z	440,1	27,0	472,7	29,0	456,4	28,0	374,9	23,0	114,1	7,0	1 858,2	114,0
19605	Račíněves z	Roudnice nad Labem	Račíněves z	Roudnice nad Labem	1 026,9	63,0	1 010,6	62,0	1 043,2	64,0	815,0	50,0	195,6	12,0	4 091,3	251,0
19606	Roudnice nad Labem	Račíněves z	Roudnice nad Labem	Račíněves z	1 026,9	63,0	1 010,6	62,0	1 043,2	64,0	815,0	50,0	195,6	12,0	4 091,3	251,0
19607	Račíněves z	Roudnice nad Labem	Račíněves z	Roudnice nad Labem	440,1	27,0	472,7	29,0	456,4	28,0	374,9	23,0	114,1	7,0	1 858,2	114,0
19608	Roudnice nad Labem	Račíněves z	Roudnice nad Labem	Račíněves z	1 026,9	63,0	1 010,6	62,0	1 043,2	64,0	815,0	50,0	195,6	12,0	4 091,3	251,0
19609	Račíněves z	Kralupy nad Vltavou	Račíněves z	Roudnice nad Labem	1 026,9	63,0	1 010,6	62,0	1 043,2	64,0	815,0	50,0	195,6	12,0	4 091,3	251,0
19610	Roudnice nad Labem	Račíněves z	Roudnice nad Labem	Račíněves z	440,1	27,0	472,7	29,0	456,4	28,0	374,9	23,0	114,1	7,0	1 858,2	114,0
19611	Račíněves z	Roudnice nad Labem	Račíněves z	Roudnice nad Labem	1 026,9	63,0	1 010,6	62,0	1 043,2	64,0	815,0	50,0	195,6	12,0	4 091,3	251,0
19612	Roudnice nad Labem	Račíněves z	Roudnice nad Labem	Račíněves z	1 026,9	63,0	1 010,6	62,0	1 043,2	64,0	815,0	50,0	195,6	12,0	4 091,3	251,0
19613	Račíněves z	Roudnice nad Labem	Račíněves z	Roudnice nad Labem	440,1	27,0	472,7	29,0	456,4	28,0	374,9	23,0	114,1	7,0	1 858,2	114,0
19614	Roudnice nad Labem	Račíněves z	Roudnice nad Labem	Račíněves z	1 026,9	63,0	1 010,6	62,0	1 043,2	64,0	815,0	50,0	195,6	12,0	4 091,3	251,0
19615	Račíněves z	Roudnice nad Labem	Račíněves z	Roudnice nad Labem	1 026,9	63,0	1 010,6	62,0	1 043,2	64,0	815,0	50,0	195,6	12,0	4 091,3	251,0
19616	Roudnice nad Labem	Račíněves z	Roudnice nad Labem	Račíněves z	1 467,0	90,0	1 483,3	91,0	1 499,6	92,0	1 189,9	73,0	309,7	19,0	5 949,5	365,0
19617	Račíněves z	Roudnice nad Labem	Račíněves z	Roudnice nad Labem	1 026,9	63,0	1 010,6	62,0	1 043,2	64,0	815,0	50,0	195,6	12,0	4 091,3	251,0
19618	Roudnice nad Labem	Račíněves z	Roudnice nad Labem	Račíněves z	1 026,9	63,0	1 010,6	62,0	1 043,2	64,0	815,0	50,0	195,6	12,0	4 091,3	251,0
19619	Račíněves z	Roudnice nad Labem	Račíněves z	Roudnice nad Labem	440,1	27,0	472,7	29,0	456,4	28,0	374,9	23,0	114,1	7,0	1 858,2	114,0
19620	Roudnice nad Labem	Račíněves z	Roudnice nad Labem	Račíněves z	440,1	27,0	472,7	29,0	456,4	28,0	374,9	23,0	97,8	6,0	1 841,9	113,0
19621	Račíněves z	Roudnice nad Labem	Račíněves z	Roudnice nad Labem	1 026,9	63,0	1 010,6	62,0	1 043,2	64,0	815,0	50,0	195,6	12,0	4 091,3	251,0
19622	Roudnice nad Labem	Račíněves z	Roudnice nad Labem	Račíněves z	1 255,1	77,0	1 271,4	78,0	1 287,7	79,0	1 010,6	62,0	260,8	16,0	5 085,6	312,0
19623	Račíněves z	Roudnice nad Labem	Račíněves z	Roudnice nad Labem	1 467,0	90,0	1 483,3	91,0	1 499,6	92,0	1 189,9	73,0	293,4	18,0	5 933,2	364,0
19630	Roudnice nad Labem	Straškov	Roudnice nad Labem	Straškov	907,2	63,0	892,8	62,0	921,6	64,0	720,0	50,0	172,8	12,0	3 614,4	251,0
19631	Straškov	Roudnice nad Labem	Straškov	Roudnice nad Labem	907,2	63,0	892,8	62,0	921,6	64,0	720,0	50,0	172,8	12,0	3 614,4	251,0
19632	Roudnice nad Labem	Straškov	Roudnice nad Labem	Straškov	907,2	63,0	892,8	62,0	921,6	64,0	720,0	50,0	172,8	12,0	3 614,4	251,0
19633	Straškov	Roudnice nad Labem	Straškov	Roudnice nad Labem	907,2	63,0	892,8	62,0	921,6	64,0	720,0	50,0	172,8	12,0	3 614,4	251,0
19634	Roudnice nad Labem	Straškov	Roudnice nad Labem	Straškov	907,2	63,0	892,8	62,0	921,6	64,0	720,0	50,0	172,8	12,0	3 614,4	251,0
19635	Straškov	Roudnice nad Labem	Straškov	Roudnice nad Labem	907,2	63,0	892,8	62,0	921,6	64,0	720,0	50,0	172,8	12,0	3 614,4	251,0
19636	Roudnice nad Labem	Straškov	Roudnice nad Labem	Straškov	907,2	63,0	892,8	62,0	921,6	64,0	720,0	50,0	172,8	12,0	3 614,4	251,0
19637	Račíněves z	Roudnice nad Labem	Straškov	Roudnice nad Labem	1 108,8	77,0	1 123,2	78,0	1 137,6	79,0	892,8	62,0	230,4	16,0	4 492,8	312,0
19640	Roudnice n.L.město z	Račíněves z	Roudnice n.L.město z	Račíněves z	762,3	63,0	750,2	62,0	774,4	64,0	605,0	50,0	145,2	12,0	3 037,1	251,0
19641	Račíněves z	Roudnice n.L.město z	Račíněves z	Roudnice n.L.město z	762,3	63,0	750,2	62,0	774,4	64,0	605,0	50,0	145,2	12,0	3 037,1	251,0
19650	Roudnice n.L.město z	Straškov	Roudnice n.L.město z	Straškov	642,6	63,0	632,4	62,0	652,8	64,0	510,0	50,0	122,4	12,0	2 560,2	251,0
19651	Straškov	Roudnice n.L.město z	Straškov	Roudnice n.L.město z	642,6	63,0	632,4	62,0	652,8	64,0	510,0	50,0	122,4	12,0	2 560,2	251,0

Číslo vlaku	Výchozí zastávka vlaku	Cílová zastávka vlaku	Začátek smluvního úseku	Konec smluvního úseku	Období 01. 01. 2015 - 31. 03. 2015		Období 2. čtvrtletí 2015		Období 3. čtvrtletí 2015		Období 01. 10. 2015 - 12. 12. 2015		Odhad výkonu pro období 13. 12. 2015 - 31. 12. 2015		Období 01. 01. 2015 - 31. 12. 2015	
					Výkon *)	Četnost	Výkon *)	Četnost	Výkon *)	Četnost	Výkon *)	Četnost	Výkon *)	Četnost	Výkon *)	Četnost
21000	Děčín hl.n.	Dolní Žleb	Děčín hl.n.	Dolní Žleb	891,0	90,0	900,9	91,0	910,8	92,0	722,7	73,0	188,1	19,0	3 613,5	365,0
21001	Dolní Žleb	Děčín hl.n.	Dolní Žleb	Děčín hl.n.	891,0	90,0	900,9	91,0	910,8	92,0	722,7	73,0	188,1	19,0	3 613,5	365,0
26000	Mikulášovice dol.n.	Rumburk	Mikulášovice dol.n.	Rumburk	494,1	27,0	530,7	29,0	512,4	28,0	420,9	23,0	128,1	7,0	2 086,2	114,0
26001	Rumburk	Mikulášovice dol.n.	Rumburk	Mikulášovice dol.n.	494,1	27,0	530,7	29,0	512,4	28,0	420,9	23,0	128,1	7,0	2 086,2	114,0
26002	Mikulášovice dol.n.	Rumburk	Mikulášovice dol.n.	Rumburk	494,1	27,0	530,7	29,0	512,4	28,0	420,9	23,0	128,1	7,0	2 086,2	114,0
26003	Krásná Lípa	Mikulášovice dol.n.	Krásná Lípa	Mikulášovice dol.n.	656,1	27,0	704,7	29,0	680,4	28,0	558,9	23,0	170,1	7,0	2 770,2	114,0
26004	Mikulášovice dol.n.	Rumburk	Mikulášovice dol.n.	Rumburk	494,1	27,0	530,7	29,0	512,4	28,0	420,9	23,0	128,1	7,0	2 086,2	114,0
26005	Rumburk	Mikulášovice dol.n.	Rumburk	Mikulášovice dol.n.	494,1	27,0	530,7	29,0	512,4	28,0	420,9	23,0	128,1	7,0	2 086,2	114,0
26006	Mikulášovice dol.n.	Rumburk	Mikulášovice dol.n.	Rumburk	494,1	27,0	530,7	29,0	512,4	28,0	420,9	23,0	128,1	7,0	2 086,2	114,0
26007	Rumburk	Mikulášovice dol.n.	Rumburk	Mikulášovice dol.n.	494,1	27,0	530,7	29,0	512,4	28,0	420,9	23,0	128,1	7,0	2 086,2	114,0
26008	Mikulášovice dol.n.	Děčín hl.n.	Mikulášovice dol.n.	Rumburk	494,1	27,0	530,7	29,0	512,4	28,0	420,9	23,0	463,2	6,0	2 421,3	113,0
26008	Mikulášovice dol.n.	Děčín hl.n.	Rumburk	Děčín hl.n.	1 590,3	27,0	1 708,1	29,0	1 649,2	28,0	1 354,7	23,0	18,3	1,0	6 320,6	108,0
26009	Rumburk	Mikulášovice dol.n.	Rumburk	Mikulášovice dol.n.	494,1	27,0	530,7	29,0	512,4	28,0	420,9	23,0	128,1	7,0	2 086,2	114,0
26020	Mikulášovice dol.n.	Krásná Lípa	Mikulášovice dol.n.	Krásná Lípa	453,6	27,0	487,2	29,0	470,4	28,0	386,4	23,0	117,6	7,0	1 915,2	114,0
26021	Rumburk	Mikulášovice dol.n.	Rumburk	Mikulášovice dol.n.	615,6	27,0	661,2	29,0	638,4	28,0	524,4	23,0	159,6	7,0	2 599,2	114,0
26022	Mikulášovice dol.n.	Rumburk	Mikulášovice dol.n.	Rumburk	615,6	27,0	661,2	29,0	638,4	28,0	524,4	23,0	136,8	6,0	2 576,4	113,0
26023	Rumburk	Mikulášovice dol.n.	Rumburk	Mikulášovice dol.n.	615,6	27,0	661,2	29,0	638,4	28,0	524,4	23,0	136,8	6,0	2 576,4	113,0
26700	Louny	Postoloprty	Louny	Postoloprty	1 014,6	89,0	1 037,4	91,0	1 048,8	92,0	832,2	73,0	205,2	18,0	4 138,2	363,0
26702	Louny	Postoloprty	Louny	Postoloprty	695,4	61,0	684,0	60,0	239,4	21,0	547,2	48,0	57,0	5,0	2 223,0	195,0
26703	Postoloprty	Louny	Postoloprty	Louny	718,2	63,0	706,8	62,0	729,6	64,0	570,0	50,0	136,8	12,0	2 861,4	251,0
26704	Louny	Postoloprty	Louny	Postoloprty	1 026,0	90,0	1 037,4	91,0	1 048,8	92,0	832,2	73,0	193,8	17,0	4 138,2	363,0
26709	Postoloprty	Louny	Postoloprty	Louny	718,2	63,0	706,8	62,0	729,6	64,0	570,0	50,0	136,8	12,0	2 861,4	251,0
26711	Postoloprty	Louny	Postoloprty	Louny	1 026,0	90,0	1 037,4	91,0	1 048,8	92,0	832,2	73,0	193,8	17,0	4 138,2	363,0
26800	Most	Moldava v Kruš.h.	Most	Moldava v Kruš.h.	2 072,3	53,0	1 603,1	41,0	2 776,1	71,0	899,3	23,0	547,4	14,0	7 898,2	202,0
26801	Moldava v Kruš.h.	Most	Moldava v Kruš.h.	Most	2 072,3	53,0	1 603,1	41,0	2 776,1	71,0	899,3	23,0	547,4	14,0	7 898,2	202,0
26802	Most	Moldava v Kruš.h.	Most	Moldava v Kruš.h.	2 072,3	53,0	1 603,1	41,0	2 776,1	71,0	899,3	23,0	547,4	14,0	7 898,2	202,0
26803	Moldava v Kruš.h.	Most	Moldava v Kruš.h.	Most	2 072,3	53,0	1 603,1	41,0	2 776,1	71,0	899,3	23,0	547,4	14,0	7 898,2	202,0
26804	Most	Moldava v Kruš.h.	Most	Moldava v Kruš.h.	2 072,3	53,0	1 603,1	41,0	2 776,1	71,0	899,3	23,0	547,4	14,0	7 898,2	202,0
26805	Moldava v Kruš.h.	Most	Moldava v Kruš.h.	Most	2 072,3	53,0	1 603,1	41,0	2 776,1	71,0	899,3	23,0	547,4	14,0	7 898,2	202,0
26806	Most	Moldava v Kruš.h.	Most	Moldava v Kruš.h.	2 072,3	53,0	1 603,1	41,0	2 776,1	71,0	899,3	23,0	547,4	14,0	7 898,2	202,0
26807	Moldava v Kruš.h.	Most	Moldava v Kruš.h.	Most	2 072,3	53,0	1 603,1	41,0	2 776,1	71,0	899,3	23,0	547,4	14,0	7 898,2	202,0
26820	Most	Osek město	Most	Osek město	1 215,9	63,0	1 196,6	62,0	1 235,2	64,0	965,0	50,0	231,6	12,0	4 844,3	251,0
26827	Osek město	Most	Osek město	Most	1 215,9	63,0	1 196,6	62,0	1 235,2	64,0	965,0	50,0	231,6	12,0	4 844,3	251,0
Součet výkonů vlaků ve vlkm					1 854 883,1		1 870 178,9		1 896 036,5		1 494 369,0		376 910,0		7 492 377,5	

Dopravní výkon v roce 2015	
JŘ 2014/15	7 115 467,5
JŘ 2015/16 odhad	376 910,0
Výkon vč. Sv -> Os/Sp	7 492 377,5
- z toho Sv na Os/Sp	20 029,6
Započítatelný výkon *)	7 472 347,9

*) **Započítatelný výkon** je výkon, který je určen pro výpočet ztráty dopravního výkonu o výkon, který by byl zajišťován Sv vlaky v případě jejich nepřevedení na Os/Sp vlaky

Definování linek určením drah a úseků drah na území Ústeckého kraje, po kterých jsou vedeny určené spoje

Linka U51	Úsek dráhy		
	z	do	
	Ústí n.L. hl.n.	Chomutov	
Trať (úsek tratě) číslo	Stanice	Vzdálenost [km]	
		absolutně	relativně
130	Ústí n.L. hl.n.	0,0	0,0
	Ústí n.L. západ	1,1	1,1
	<i>Hrbovice odb.</i>	<i>5,1</i>	<i>4,0</i>
	Chabařovice	11,1	6,0
	Bohosudov	14,5	3,4
	Proboštov	17,8	3,3
	Teplice v Č.	19,7	1,9
	Řetenice	21,8	2,1
	Oldřichov u Duch.	24,5	2,7
	Duchcov	28,0	3,5
	Želénky	30,1	2,1
	Chotějovice	33,6	3,5
	Bílina	36,1	2,5
	Bílina kyselka	38,0	1,9
	Želenice n. Bíl.	41,9	3,9
	<i>Č. Zlatníky odb.</i>	<i>43,8</i>	<i>1,9</i>
	Most	47,8	4,0
	Třebošice	54,2	6,4
	Kyjice	61,2	7,0
	Jirkov zast.	65,3	4,1
<i>D. Rybník odb.</i>	<i>66,1</i>	<i>0,8</i>	
Chomutov m.	68,5	2,4	
Chomutov	70,3	1,8	

Linka U1	Úsek dráhy		
	z	do	
	Děčín hl.n.	Most (Chomutov)	
Trať (úsek tratě) číslo	Stanice	Vzdálenost [km]	
		absolutně	relativně
090	Děčín hl.n.	0,0	0,0
	Vílsnice	3,4	3,4
	Choratice	5,9	2,5
	Dobkovice	7,0	1,1
	Povrly-Roztoky	10,5	3,5
	Povrly	13,6	3,1
	Neštědvice	14,9	1,3
	Mojžíř	16,1	1,2
	Neštěmice	17,9	1,8
	Ústí n.L. sever	20,1	2,2
090/130	Ústí n.L. hl.n.	22,8	2,7
	Ústí n.L. západ	23,9	1,1
	<i>Hrbovice odb.</i>	<i>27,9</i>	<i>4,0</i>
	Chabařovice	33,9	6,0
	Bohosudov	37,3	3,4
	Proboštov	40,6	3,3
	Teplice v Č.	42,5	1,9
	Řetenice	44,6	2,1
	Oldřichov u Duch.	47,3	2,7
	Duchcov	50,8	3,5
	Želénky	52,9	2,1
	Chotějovice	56,4	3,5
	Bílina	58,9	2,5
	Bílina kyselka	60,8	1,9
	Želenice n. Bíl.	64,7	3,9
	<i>Č. Zlatníky odb.</i>	<i>66,6</i>	<i>1,9</i>
	Most	70,6	4,0
	Třebošice	77,0	6,4
	Kyjice	84,0	7,0
	Jirkov zast.	88,1	4,1
	<i>D. Rybník odb.</i>	<i>88,9</i>	<i>0,8</i>
	Chomutov m.	91,3	2,4
	Chomutov	93,1	1,8
	<i>Ústí n.L.hl.n.jih</i>	<i>0,0</i>	<i>0,0</i>
	<i>Ústí n.L.západ St.1</i>	<i>1,1</i>	<i>1,1</i>
	<i>Ústí nad Labem západ</i>	<i>1,4</i>	<i>0,3</i>

Linka U2	Úsek dráhy		
	z	do	
	Most	Klášterec n.O.	
Trať (úsek tratě) číslo	Stanice	Vzdálenost [km]	
		absolutně	relativně
130	Most	0,0	0,0
	Třebušice	6,4	6,4
	Kyjice	13,4	7,0
	Jirkov zast.	17,5	4,1
	<i>D. Rybník odb.</i>	<i>18,3</i>	<i>0,8</i>
	Chomutov m.	20,7	2,4
	Chomutov	22,5	1,8
	Dubina	25,5	3,0
	Málkov	28,0	2,5
	Kadaň-Prunéřov	34,7	6,7
	Klášterec n. Ohří	40,5	5,8

Linka U32	Úsek dráhy		
	z	do	
	Ústí n.L. západ	Liběchov	
Trať (úsek tratě) číslo	Stanice	Vzdálenost [km]	
		absolutně	relativně
072	Ústí n.L. západ	0,0	0,0
	Ústí n.L.-Střekov	2,0	2,0
	Sebuzín	10,6	8,6
	Libochovany	14,9	4,3
	V.Žernoseky zast.	18,6	3,7
	V.Žernoseky	20,6	2,0
	Litoměřice m.	25,3	4,7
	<i>Litoměřice dol.n.</i>	<i>26,5</i>	<i>1,2</i>
	Křešice u Litom.	30,9	4,4
	Polepy	35,1	4,2
	Hoštka	40,9	5,8
	Štětí	47,4	6,5
	hr.VUSC Sk/Úk	51,6	4,2
	<i>Liběchov</i>	<i>53,2</i>	<i>1,6</i>

Linka	Úsek dráhy		
	z	do	
U4	Ústí n.L. hl.n.	H.Počaply	
Trať (úsek tratě) číslo	Stanice	Vzdálenost [km]	
		absolutně	relativně
090	Ústí n.L. hl.n.	0,0	0,0
	<i>Ústí n.L. jih</i>	<i>0,9</i>	<i>0,9</i>
	D.Zálezly	9,4	8,5
	Prackovice n.L.	13,1	3,7
	Litochovice n.L.	14,6	1,5
	Malé Žernoseky	17,7	3,1
	Lovosice m.	19,8	2,1
	Lovosice	21,8	2,0
	Lukavec	24,1	2,3
	N.Kopisty	26,2	2,1
	Bohušovice n. Ohři	28,5	2,3
	Hrdly	30,4	1,9
	Oleško	32,0	1,6
	Hrobce	35,3	3,3
	Roudnice n.L.	40,3	5,0
	Dobříň	42,9	2,6
	Záluží	46,1	3,2
Hněvice	49,5	3,4	
<i>hr.VUSC Úk/Sk</i>	<i>51,7</i>	<i>2,2</i>	
<i>H.Počaply</i>	<i>53,4</i>	<i>1,7</i>	
130	<i>Ústí n.L.hl.n.jih</i>	<i>0,0</i>	<i>0,0</i>
	<i>Ústí n.L.západ St.1</i>	<i>1,1</i>	<i>1,1</i>
	<i>Ústí nad Labem západ</i>	<i>1,4</i>	<i>0,3</i>

Linka	Úsek dráhy		
	z	do	
U5	Ústí n.L. hl.n.	Bílina	
Trať (úsek tratě) číslo	Stanice	Vzdálenost [km]	
		absolutně	relativně
131	<i>Ústí n.L. hl.n.</i>	<i>0,0</i>	<i>0,0</i>
	Ústí n.L. západ	1,1	1,1
	Trmice	4,5	3,4
	Koštov	6,6	2,1
	Stadice	9,4	2,8
	Řehlovice	10,8	1,4
	Brozánky	12,3	1,5
	Rtyně n. Bíl.	14,2	1,9
	Velvěty	15,7	1,5
	Úpořiny	17,6	1,9
	Lbín	19,2	1,6
	Ohnič	23,0	3,8
	Hostomice n. Bíl.	25,5	2,5
	Světec	26,7	1,2
	Bílina-Chudeřice	27,8	1,1
<i>Bílina</i>	<i>30,3</i>	<i>2,5</i>	

Linka U6	Úsek dráhy		
	z	do	
	Lovosice	Teplice v Č.	
Trať (úsek tratě) číslo	Stanice	Vzdálenost [km]	
		absolutně	relativně
097	Lovosice	0,0	0,0
	Lovosice zast.	1,7	1,7
	Oparno	6,3	4,6
	Chotiměř	9,3	3,0
	Dobkovičky	11,0	1,7
	Radejčín	14,4	3,4
	Žim	17,5	3,1
	Bořislav	20,1	2,6
	Žalany zast.	21,6	1,5
	Žalany	22,8	1,2
	Hradiště v Č.	24,6	1,8
	Úpořiny	27,0	2,4
	Bystřany v Č.	29,7	2,7
	Prosetice	31,3	1,6
	Teplice zám. zahr.	33,5	2,2
Řetenice	36,3	2,8	
Teplice v Č.	38,4	2,1	

Linka U7	Úsek dráhy		
	z	do	
	Děčín hl.n.	Ústí n.L.-Střekov	
Trať (úsek tratě) číslo	Stanice	Vzdálenost [km]	
		absolutně	relativně
073	Děčín hl.n.	0,0	0,0
	Děčín východ	1,9	1,9
	Děčín-St.Město	4,7	2,8
	Křešice u Děč.	6,0	1,3
	Děčín-Boletice m.	7,9	1,9
	Boletice n.L.	9,0	1,1
	Těchlovice	13,0	4,0
	Malé Březno n.L.	17,3	4,3
	V.Březno	19,1	1,8
	Valtířov	21,2	2,1
	Svádov	23,3	2,1
	Ústí n.L.-Střekov	27,7	4,4

Linka U8	Úsek dráhy		
	z	do	
	Děčín hl.n.	Rumburk	
Trať (úsek tratě) číslo	Stanice	Vzdálenost [km]	
		absolutně	relativně
081	Děčín hl.n.	0,0	0,0
	Děčín východ	1,9	1,9
	Březiny u Děč.	4,3	2,4
	<i>Soutěska hr.</i>	<i>6,4</i>	<i>2,1</i>
	Malá Veleň	7,5	1,1
	<i>Dolína hr.</i>	<i>8,2</i>	<i>0,7</i>
	Benešov n.Plouč.	10,1	1,9
	D.Habartice	12,7	2,6
	Markvartice	15,5	2,8
	Veselé p.Rab.	19,4	3,9
	Č. Kamenice	23,4	4,0
	<i>Č.Kamenice st.3</i>	<i>25,0</i>	<i>1,6</i>
	H.Kamenice	25,0	0,0
	Mlýny	30,4	5,4
	Kytlice	33,1	2,7
	Jedlová	38,8	5,7
	Chřibská	44,4	5,6
	Rybniště	48,1	3,7
	Krásná Lípa m.	51,0	2,9
	Krásné Lípa	52,9	1,9
Rumburk	58,9	6,0	

Linka U10	Úsek dráhy		
	z	do	
	Litoměřice h.n.	Lovosice	
Trať (úsek tratě) číslo	Stanice	Vzdálenost [km]	
		absolutně	relativně
087	Litoměřice hor.n.	0,0	0,0
	Litoměřice Cihel.	1,4	1,4
	Žalhostice	3,6	2,2
	Lovosice závod	6,0	2,4
	Lovosice	7,7	1,7

Linka U11	Úsek dráhy		
	z	do	
	Blíževedly	Postoloprty	
Trať (úsek tratě) číslo	Stanice	Vzdálenost [km]	
		absolutně	relativně
087	<i>Blíževedly</i>	0,0	0,0
	<i>hr.VUSC Úk/Lk</i>	1,6	1,1
	Dubičná	3,5	1,9
	Úštěk	7,6	4,1
	Liběšice	11,8	4,2
	H.Řepčice	14,2	2,4
	Ploskovice	18,9	4,7
	Trnovany u Litom.	22,1	3,2
	Litoměřice hor.n.	25,4	3,3
	Litoměřice Cihel.	26,8	1,4
	Žalostice	29,0	2,2
	Lovosice závod	31,4	2,4
087/114	Lovosice	33,1	1,7
	Sulejovice	35,5	2,4
	Čížkovice	37,4	1,9
	Úpohlavy	39,5	2,1
	Chotěšov p. Hazm.	43,3	3,8
	Slatina p. Hazm.	44,9	1,6
	Libochovice	47,1	2,2
	Libochovice m.	48,6	1,5
	Dubany	50,6	2,0
	Křesín	53,1	2,5
	Koštice n. Ohří	55,1	2,0
	Pátek	58,2	3,1
	Radonice n. Ohří	60,0	1,8
	Slavětín n. Ohří	61,5	1,5
	Veltěže	64,4	2,9
	Louny	67,4	3,0
	Louny střed	69,0	1,6
	Louny město	69,8	0,8
	Březno u Postoloprty	75,6	5,8
	<i>Bažantnice odb.</i>	77,9	2,3
	<i>Postoloprty</i>	78,8	0,9
114	<i>Louny předměstí</i>	0,0	0,0
	<i>Březno u Postoloprty</i>	1,6	1,6

Linka U12	Úsek dráhy		
	z	do	
	Most	Mutějovice	
Trať (úsek tratě) číslo	Stanice	Vzdálenost [km]	
		absolutně	relativně
126	Most	0,0	0,0
	Obrnice	3,3	3,3
	Bečov u Mostu	10,0	6,7
	Břvany	15,6	5,6
	Lenešice	21,4	5,8
	Dobroměřice	23,5	2,1
	Louny	25,8	2,3
	Louny střed	27,4	1,6
	Louny město	28,2	0,8
	Louny předm.	30,5	2,3
	Jimlín	32,9	2,4
	Opočno u Loun	34,9	2,0
	Touchovice u Loun	36,4	1,5
	Hřivice	38,3	1,9
	Konětopy	40,3	2,0
	Solopysky	43,2	2,9
	Domoušice	48,0	4,8
hr.VUSC Úk/Sk	49,8	1,8	
Mutějovice	52,2	2,4	

Linka U13	Úsek dráhy		
	z	do	
	Most	Žatec západ	
Trať (úsek tratě) číslo	Stanice	Vzdálenost [km]	
		absolutně	relativně
123	Most	0,0	0,0
	Obrnice	3,3	3,3
	Stránce	8,5	5,2
	Volevčice	13,1	4,6
	Počerady	14,6	1,5
	Vyškov v Č.	17,2	2,6
	Vrbka odb.	19,7	2,5
	Postoloprty	21,1	1,4
	Lišany u Žat.	24,7	3,6
	Dolejší Hůrky	26,4	1,7
	Tvršice	28,9	2,5
	Žatec	32,3	3,4
	Žatec západ	33,8	1,5

Linka U14	Úsek dráhy		
	z	do	
	Jirkov	Milostín	
Trať (úsek tratě) číslo	Stanice	Vzdálenost [km]	
		absolutně	relativně
133	Jirkov	0,0	0,0
	Chomutov-Písečná	0,8	0,8
	<i>D.Rybník odb.</i>	1,6	0,8
	Chomutov m.	4,0	2,4
133/124	Chomutov	5,8	1,8
	Droužkovice	12,0	6,2
	Březno u Chom.	17,0	5,0
	Holetice	19,6	2,6
	Denětice	21,6	2,0
	Hořetice	23,4	1,8
	Žiželice	26,7	3,3
	<i>Velichov odb.</i>	29,0	2,3
	Žatec	30,4	1,4
	Trnovany	34,8	4,4
	Dobříčany	36,3	1,5
	Veletice	38,3	2,0
	Holedeček	39,9	1,6
	Měcholupy	43,1	3,2
	Želeč	48,9	5,8
	Sádek u Žat.	51,1	2,2
	Deštnice	55,6	4,5
<i>hr.VUSC Úk/Sk</i>	58,3	2,7	
<i>Milostín</i>	61,2	2,9	

Linka U15	Úsek dráhy		
	z	do	
	Chomutov	Vejprty	
Trať (úsek tratě) číslo	Stanice	Vzdálenost [km]	
		absolutně	relativně
137	Chomutov	0,0	0,0
	Černovice u Chom.	4,3	4,3
	Domina	14,1	9,8
	Křimov-Suchdol	18,9	4,8
	Křimov zast.	21,3	2,4
	Křimov	22,8	1,5
	N. Ves u Křimova	23,9	1,1
	Výsluní	28,1	4,2
	Rusová	34,3	6,2
	Měděnec	38,9	4,6
	Měděnec zast.	41,3	2,4
	Kovářská městys	45,0	3,7
	Kovářská	48,5	3,5
	Č. Hamry	50,1	1,6
	Vejprty zast.	53,4	3,3
	Vejprty koup.	55,7	2,3
	Vejprty	57,6	1,9

Linka U16	Úsek dráhy		
	z	do	
	Jirkov	Kadaň předm.	
Trať (úsek tratě) číslo	Stanice	Vzdálenost [km]	
		absolutně	relativně
133	<i>Jirkov</i>	0,0	0,0
	Chomutov-Písečná	0,8	0,8
	<i>D.Rybník odb.</i>	1,6	0,8
	Chomutov m.	4,0	2,4
133/130	Chomutov	5,8	1,8
	<i>Dubina odb.</i>	8,8	3,0
	Málkov	11,3	2,5
130/132	Kadaň-Pruněřov	18,0	6,7
	Kadaň	23,6	5,6
	<i>Kadaň předměstí</i>	24,2	0,6

Linka U21	Úsek dráhy		
	z	do	
	Roudnice n.L.	Račíněves	
Trať (úsek tratě) číslo	Stanice	Vzdálenost [km]	
		absolutně	relativně
096	<i>Roudnice n.L.</i>	0,0	0,0
	Roudn.n.L.-Bezděkov	1,3	1,3
	Roudnice n.L. město	4,2	2,9
	Roudnice n.L.-Hrachol.	5,1	0,9
	Klenc	8,4	3,3
	Vražkov	12,0	3,6
096/095	Straškov	14,4	2,4
	<i>Račíněves</i>	16,3	1,9

Linka U22	Úsek dráhy		
	z	do	
	Račíněves	Vraňany	
Trať (úsek tratě) číslo	Stanice	Vzdálenost [km]	
		absolutně	relativně
095	<i>Račíněves</i>	0,0	0,0
	Straškov	1,9	1,9
	Mnetěš z	4,3	2,4
	Ctíněves z	7,7	3,4
	Kostomlaty p.Řípem z	9,6	1,9
	Horní Beřkovice z	13,6	4,0
	<i>hr.VUSC Úk/Sk</i>	14,8	1,2
	<i>Vraňany</i>	17,2	2,4

Linka U24	Úsek dráhy		
	z	do	
	Ústí n.L. hl. n.	Litvínov	
Trať (úsek tratě) číslo	Stanice	Vzdálenost [km]	
		absolutně	relativně
134	Ústí n.L. hl. n.	0,0	0,0
	Ústí n.L. západ	1,1	1,1
	Chabařovice	11,1	10,0
	Bohosudov	14,5	3,4
	Proboštov	17,8	3,3
	Teplice v Č.	19,7	1,9
	Řetenice	21,8	2,1
	Oldřichov u Duch.	24,5	2,7
	Háj u Duch.	28,1	3,6
	Osek	29,5	1,4
	Lom u Mostu	33,7	4,2
	Louka u Litvínova	36,1	2,4
	Litvínov	37,6	1,5

Linka U25	Úsek dráhy		
	z	do	
	Most	Moldava v Kr.h.	
Trať (úsek tratě) číslo	Stanice	Vzdálenost [km]	
		absolutně	relativně
135	Most	0,0	0,0
	Most-Kopisty	4,9	4,9
	Most-Minerva	7,8	2,9
	Litvínov m.	12,3	4,5
	Louka u Litvínova	13,6	1,3
	Lom u Mostu zast.	15,1	1,5
	Osek m.	19,3	4,2
	H. Háj	21,3	2,0
	Hrob	24,0	2,7
	Střelná v Kruš.h.	25,8	1,8
	Dubí	29,8	4,0
	Mikulov v Kruš.h.	34,5	4,7
	Mikulov-Nové Město	36,6	2,1
	Moldava v Kruš.h.	39,1	2,5

Linka U27	Úsek dráhy		
	z	do	
	Mikulášovice d.n.	Rumburk st.hr.	
Trať (úsek tratě) číslo	Stanice	Vzdálenost [km]	
		absolutně	relativně
084	Mikulášovice dol.n.	0,0	0,0
	Mikulášovice stř.	3,1	3,1
	Mikulášovice hor.n.	5,8	2,7
	Brtníky	9,6	3,8
	Panský	11,4	1,8
	St.Křečany	13,6	2,2
	D.Křečany	15,9	2,3
	Rumburk	18,3	2,4
084	Panský	0,0	0,0
	Zahrady u Rumburka	2,5	2,5
	Krásná Lípa	5,4	2,9

Linka U28	Úsek dráhy		
	z	do	
	Děčín hl.n.	Rumburk	
Trať (úsek tratě) číslo	Stanice	Vzdálenost [km]	
		absolutně	relativně
083	Děčín hl.n.	0,0	0,0
	Děčín-Přípeř	1,4	1,4
	Děčín-Prostř.Žleb	3,2	1,8
	Děčín-Čertova Voda	6,2	3,0
	D.Žleb zast.	8,5	2,3
	D.Žleb	9,9	1,4
	<i>Děčín st.hr.</i>	<i>11,4</i>	<i>1,5</i>
	<i>Shöna</i>	<i>13,4</i>	<i>2,0</i>
	<i>Schmilka-Hirschmühle</i>	<i>15,1</i>	<i>1,7</i>
	<i>Bad Schandau Ost.</i>	<i>19,3</i>	<i>4,2</i>
	<i>Krippen</i>	<i>20,7</i>	<i>1,4</i>
	<i>Bad Schandau</i>	<i>22,3</i>	<i>1,6</i>
	<i>Rathmannsdorf(Pirna)</i>	<i>23,6</i>	<i>1,3</i>
	<i>Porsdorf(Pirna)</i>	<i>25,6</i>	<i>2,0</i>
	<i>Goßdorf-Kohlmühle</i>	<i>27,7</i>	<i>2,1</i>
	<i>Mittelndorf</i>	<i>29,9</i>	<i>2,2</i>
	<i>Ulbersdorf</i>	<i>32,3</i>	<i>2,4</i>
	<i>Amtshainersdorf</i>	<i>34,0</i>	<i>1,7</i>
	<i>Sebnitz(Sachs)</i>	<i>37,7</i>	<i>3,7</i>
	<i>D.Poustevna st.hr.</i>	<i>38,5</i>	<i>0,8</i>
	Dolní Poustevna	38,9	0,4
	Horní Poustevna z	41,0	2,1
	Vilémov u Šluknova z	42,8	1,8
	Mikulášovice dol.n.	44,6	1,8
	Lipová u Šluknova z	46,8	2,2
	Velký Šenov	48,4	1,6
	Velký Šenov zast. z	50,2	1,8
	Šluknov zastávka z	53,2	3,0
	Šluknov	55,2	2,0
	Šluknov údolí z	57,6	2,4
	Valdek z	60,3	2,7
	Rumburk	65,2	4,9

Linka R22	Úsek dráhy		
	z	do	
	Rumburk	Jedlová zast.	
Trať (úsek tratě) číslo	Stanice	Vzdálenost [km]	
		absolutně	relativně
081	Rumburk	0,0	0,0
	Krásné Lípa	1,9	1,9
	Krásná Lípa m.	4,8	2,9
	Rybniště	8,5	3,7
	Chřibská	14,1	5,6
081/080	Jedlová	19,8	5,7
	hr.VUSC Úk/Lk	20,3	0,5
	Jedlová zast.	22,0	1,7

Linka U40	Úsek dráhy		
	z	do	
	Louny	Vraný	
Trať (úsek tratě) číslo	Stanice	Vzdálenost [km]	
		absolutně	relativně
110	Louny	0,0	0,0
	Chlumčany u Loun	3,1	3,1
	Vrbno n. Lesy	12,9	9,8
	Peruc	17,5	4,6
	Telce	20,7	3,2
	hr.VUSC Úk/Sk	22,0	1,3
	Vraný	22,8	0,8

Linka L2	Úsek dráhy		
	z	do	
	Děčín hl.n.	Žandov	
Trať (úsek tratě) číslo	Stanice	Vzdálenost [km]	
		absolutně	relativně
081	Děčín hl.n.	0,0	0,0
	Děčín východ	1,9	1,9
	Březiny u Děč.	4,3	2,4
	Soutěska hr.	6,4	2,1
	Malá Veleň	7,5	1,1
	Dolina hr.	8,2	0,7
	Benešov n.Plouč.	10,1	1,9
	Františkov n.Plouč	13,1	3,0
	St. Šachov	17,1	4,0
	hr.VUSC Úk/Lk	17,4	0,3
	Žandov	18,7	1,3

Tratě mimo informační systém

	Úsek dráhy		
	z	do	
	Klášterec n.O.	Boč	
Trať (úsek tratě) číslo	Stanice	Vzdálenost [km]	
		absolutně	relativně
140	<i>Klášterec n. Ohří</i>	0,0	0,0
	Kotvina	4,0	4,0
	Perštejn	7,3	3,3
	<i>hr.VUSC Úk/Kk</i>	9,7	2,4
	<i>Boč</i>	10,5	0,8

	Úsek dráhy		
	z	do	
	Podbořany	Pastuchovice	
Trať (úsek tratě) číslo	Stanice	Vzdálenost [km]	
		absolutně	relativně
160	<i>Podbořany</i>	0,0	0,0
	Vroutek	8,2	8,2
	Kryry	13,2	5,0
	Petrohrad	17,6	4,4
	Stebno	20,2	2,6
	Blatno u Jesenice	23,9	3,7
	<i>hr.VUSC Úk/Pk</i>	26,1	2,2
	<i>Pastuchovice</i>	28,2	2,1

	Úsek dráhy		
	z	do	
	Krty	Chyšě	
Trať (úsek tratě) číslo	Stanice	Vzdálenost [km]	
		absolutně	relativně
161	<i>Krty</i>	0,0	0,0
	<i>hr.VUSC Sk/Úk</i>	0,0	0,0
	Blatno u Jesenice	1,8	1,8
	Malměřice	3,5	1,7
	Ležky	5,6	2,1
	Lubenec	7,7	2,1
	Lubenec zast.	9,3	1,6
	Libkovice	12,3	3,0
	<i>hr.VUSC Úk/Kk</i>	13,9	1,6
	<i>Chyšě</i>	16,3	2,4

Legenda: *hr. VUSC Úk/Kk*
hr. VUSC Úk/Pk
hr. VUSC Úk/Sk
hr. VUSC Úk/Lk

hranice s Karlovarským krajem
hranice s Plzeňským krajem
hranice s Středočeským krajem
hranice s Libereckým krajem

Výkaz nákladů a výnosů z přepravní činnosti ve veřejné drážní osobní dopravě

Regionální doprava : kraj Ústecký

Dopravce: ČD, a.s.


Období : plán 2015

Položka	Řádek	Hodnota		
		v tis.Kč	v Kč/vlkm	v Kč/místokm
Výkonová spotřeba	Trakční energie a palivo	1		
	Přímý materiál	2		
	Netrakční energie a palivo	3		
	Opravy od externích dodavatelů	4		
	Ostatní služby	5		
	Celkem (ř.1 + ř.2 + ř.3 + ř.4 + ř.5)	6		
Osobní náklady	Mzdové náklady	7		
	Zák.soc.a zdrav.pojištění	8		
	Celkem (ř.7+ ř.8)	9		
Odpisy dlouhodobého majetku	10			
Ostatní přímé náklady	11			
Vnitropodnikové náklady	12			
Úhrada za použití ŽDC celkem	13			
Provozní režie	14			
Správní režie	15			
Náklady celkem (ř.6 + ř.9 + ř.10 + ř.11 + ř.12 + ř.13 + ř.14 + ř.15)	16			
Výnosy	Tržby z jízdného	17		
	Ostatní tržby z přepravy	18		
	Ostatní výnosy	19		
	Úhrada ztráty ze žakovského jízdného	20		
Výnosy celkem (ř.17 + ř.18 + ř.19 + ř.20)	21			
Slevy poskytnuté dle výměru MF celkem	22			
Dopravní výkon v tis. vlkm	23			
Dopravní výkon v tis. vlkm, vč. vlaků přev. z Sv	23a			
Dopravní výkon v tis. místokm	24			
Dopravní výkon v tis. místokm, vč. vlaků přev. z Sv	24a			
Rozdíl předpokl. a plánované úhrady za ŽDC	13a			

Sestavil: XXXXXXXXXX
 Telefon: XXXXXXXXXX
 Datum: XXXXXXXXXX

Razítko a podpis

Předpokl. výše prokazatelné ztráty (Kč)	
Podíl státu	XXXXXXXXXX
Podíl kraje	XXXXXXXXXX
Celkem	XXXXXXXXXX



Kalkulace předpokládané výše nepředvídatelných nákladů a prokazatelné ztráty v roce 2015

Dopravní výkon

Objednatelům objednaný dopravní výkon zahrnutý do ZVS
 Výkon vlaků převedených z vlaků soupravových
 Objednatelům objednaný dopravní výkon pro výpočet prokazatelné ztráty



Náklady spojené s úhradou za použití ŽDC

Rok	Inflace	Jednotkové náklady za použití ŽDC	Jednotkové náklady spojené s úhradou za použití ŽDC	Jednotkové náklady za použití ŽDC
	%	předvídatelná část	ř. 13 Výkazu 241	nepředvídatelná část
2010	1,5			
2011	1,9			
2012	3,3			
2013	1,4			
2014	0,4			
2015				

Náklady spojené s úhradou za použití ŽDC 2014

předvídatelné	ř. 13 Výkazu 241	nepředvídatelné

Předpokládaná výše prokazatelné ztráty

	Kč/vlkm	Kč celkem
Nejvyšší přípustná prokazatelná ztráta		
Jednotkové náklady za použití ŽDC - nepředvídatelná část		
Předpokládaná výše prokazatelné ztráty bez navýšení o nepředvídatelné náklady		
Nepředvídatelné náklady (spojené s úhradou za použití ŽDC)		
Předpokládaná výše prokazatelné ztráty navýšená o nepředvídatelné náklady		
	Podíl státu	
	Podíl kraje	

Rozpad objednaného dopravního výkonu pro rok 2015

trať číslo	kategorie	výkony		ceny	
		vlkm	hrtkm	vlkm	hrtkm
072	E				
073	E				
073	C				
080	C				
081	R				
081	C				
083	E				
083	R				
084	C				
084	R				
087	R				
090	E				
091	E				
095	R				
096	R				
097	E				
097	R				
098	E				
110	R				
114	R				
123	C				
123	R				
124	E				
124	C				
124	R				
126	C				
126	R				
130	E				
131	E				
132	R				
133	E				
133	R				
134	E				
134	R				
135	C				
135	R				
137	R				
140	E				
143	R				
160	C				
161	R				
826	R				
Celkový výkon*)					
Poplatek za přidělení kapacity ŽDC					
Podíl Lv					
Celkem					

kategorie	sazby	
	vlkm	hrtkm
E		
C		
R		

Smluvní rozsah dopr. výkonu bez Sv vlaků

Smluvní sazba na použití ŽDC

*) Celkový výkon zahrnuje dopravní výkon vlaků, které jsou předmětem Smlouvy č. 2721/2009, vč. vlaků převedených z vlaků soupravových a všech dalších vlaků nutných pro návoz vlaků do výchozích stanic a odvozu vlaků z cílových stanic (zejm. dalších soupravových vlaků) za účelem zajištění objednaných vlaků (R, Sp a Os), které jsou předmětem Smlouvy č. 2721/2009. Za všechny tyto vlaky je Dopravce povinen uhradit poplatky za použití ŽDC, vč. poplatku za přidělení kapacity, dle platného Prohlášení o dráze.