

- ### STAVEBNÍ a INŽENÝRSKÉ OBJEKTY
- SO - 01 KÁČENÍ DŘEVIN
 - SO-00.1A KÁČENÍ DŘEVIN NA POZEMKU INVESTORA
 - SO-00.1B KÁČENÍ DŘEVIN NA POZEMKU MĚSTA
 - SO - 02 OPĚRNÁ STĚNA A HTÚ
 - SO - 03 DEMOLICE OPĚRNÉ STĚNY
 - IO - 01 JEDNOTNÁ KANALIZAČNÍ PŘÍPOJKA
 - IO - 02 RETENČNÍ NÁDRŽ
 - IO - 03 ODLUČOVAČ TUKŮ
 - IO - 04 AREÁLOVÁ VEDENÍ ZTI
 - IO - 04.1 AREÁLOVÁ PŘÍPOJKA SPLAŠKOVÁ KANALIZACE
 - IO - 04.2 AREÁLOVÁ VODOVODNÍ PŘÍPOJKA
 - IO - 04.3 PŘELOŽKA AREÁLOVÉHO VODOVODU
 - IO - 05 PŘÍPOJKA HORKOVODU
 - IO - 06 AREÁLOVÁ PŘÍPOJKA NN
 - IO - 07 AREÁLOVÁ PŘÍPOJKA SDĚLOVACÍHO VEDENÍ
 - IO - 08 AREÁLOVÝ PLYNOVOD
 - IO - 09 PŘELOŽKA VN
 - IO - 10 PŘELOŽKA SDĚLOVACÍHO VEDENÍ
 - IO - 10.1 PŘELOŽKA MĚŘIT
 - IO - 10.2 PŘELOŽKA ÚPOLL
 - IO - 10.3 PŘELOŽKA NEJČZ
 - IO - 10.4 PŘELOŽKA CRA
 - IO - 10.5 PŘELOŽKA T-MOBILE
 - IO - 11 PŘÍPOJKA PLYNOVODU
 - IO - 12 VEŘEJNÉ OSVĚTLENÍ
 - IO - 13 PŘÍPOJKA VN

- ### INŽENÝRSKÉ SÍTĚ
- | STÁVAJÍCÍ | NOVÉ | LEGENDA ČAR |
|-----------|------|------------------------|
| | | KANALIZACE - DEŠŤOVÁ |
| | | KANALIZACE - JEDNOTNÁ |
| | | KANALIZACE - SPLAŠKOVÁ |
| | | VODOVOD |
| | | VEŘEJNÉ OSVĚTLENÍ |
| | | SLABOPROUD |
| | | PLYNOVOD NTL |
| | | PLYNOVOD STL |
| | | ELEKTRO - ROZVODY NN |
| | | ELEKTRO - ROZVODY VN |
| | | HORKOVOD |
| | | OPLOČENÍ |
| | | NÁPŮJNÝ BOD SÍTĚ |

- ### LEGENDA ČAR
- PARCELNÍ HRANICE DLE KN
 - HRANICE ŘEŠENÉHO ÚZEMÍ
 - HRANICE ZÁJMĚVÉHO ÚZEMÍ (idre zadání)
 - HRANICE OBJEKTU (neonakr objektu se zemí)
 - OSA ALÉJE
 - OP KULTURNÍ PAMÁTKY, PAMÁTKOVÉ REZERVACE A ZÓNY DLE ÚZEMNÍHO PLÁNU

- ### LEGENDA ČAR A PLOCH - NOVÝ VJEZD DO AREÁLU FN OLOMOUC *
- HRANICE ŘEŠENÉHO ÚZEMÍ
 - PRVKY NÁVRHU
 - ŘEŠENÉ ÚZEMÍ
 - KÁČENÍ STROMŮ *
 - PŘELOŽKA KABELU VN **

- ### LEGENDA PLOCH A ZNAČEK
- 2256 PARCELA - UNIVERZITA PALACKÉHO
 - 2253 PARCELA - FAKULTNÍ NEMOCNICE
 - 2259 PARCELY V ŘEŠENÉM ÚZEMÍ
 - 1-VI PODLAŽNOST IPOČET NADEZEMNÍCH PODLAŽÍ
 - VSTUP DO AREÁLU
 - VSTUPY DO OBJEKTŮ
 - VI - 428235 - 10# ARCHIVNÍ GEOTECHNICKÝ VRT IZNAČENÍ/ČÍSLO DLE GEOPODMĚROUKAI
 - STÁVAJÍCÍ OBJEKTY
 - NAVRHOVANÉ OBJEKTY
 - ZPEVNĚNÁ PLOCHA POJÍZDNÁ
 - ZPEVNĚNÁ PLOCHA - POCHOZÍ (CHODNÍK)
 - ZPEVNĚNÁ PLOCHA - POCHOZÍ (CHODNÍK) - PROPUSNÁ DLAŽBA
 - NEZPEVNĚNÁ PLOCHA - ZATRAVNĚNÍ
 - CHODNÍK VE VLASTNĚTVÍ A SPRÁVĚ MĚSTA
 - STROMY DO 80 CM OBVODU KMENE
 - STROMY NAD 80 CM OBVODU KMENE
 - KANALIZACE - VPUŠŤ
 - KŘOVINY
 - DOPRAVNÍ ZNAČKA
 - SLOUPKY ZÁVORY
 - HYDRANT PODZEMNÍ
 - ŠANŤ A SLABOPROUDU
 - DOPRAVNÍ KÓŠ

± 0,000 = 237,180

0 5 10 25 m

1:500

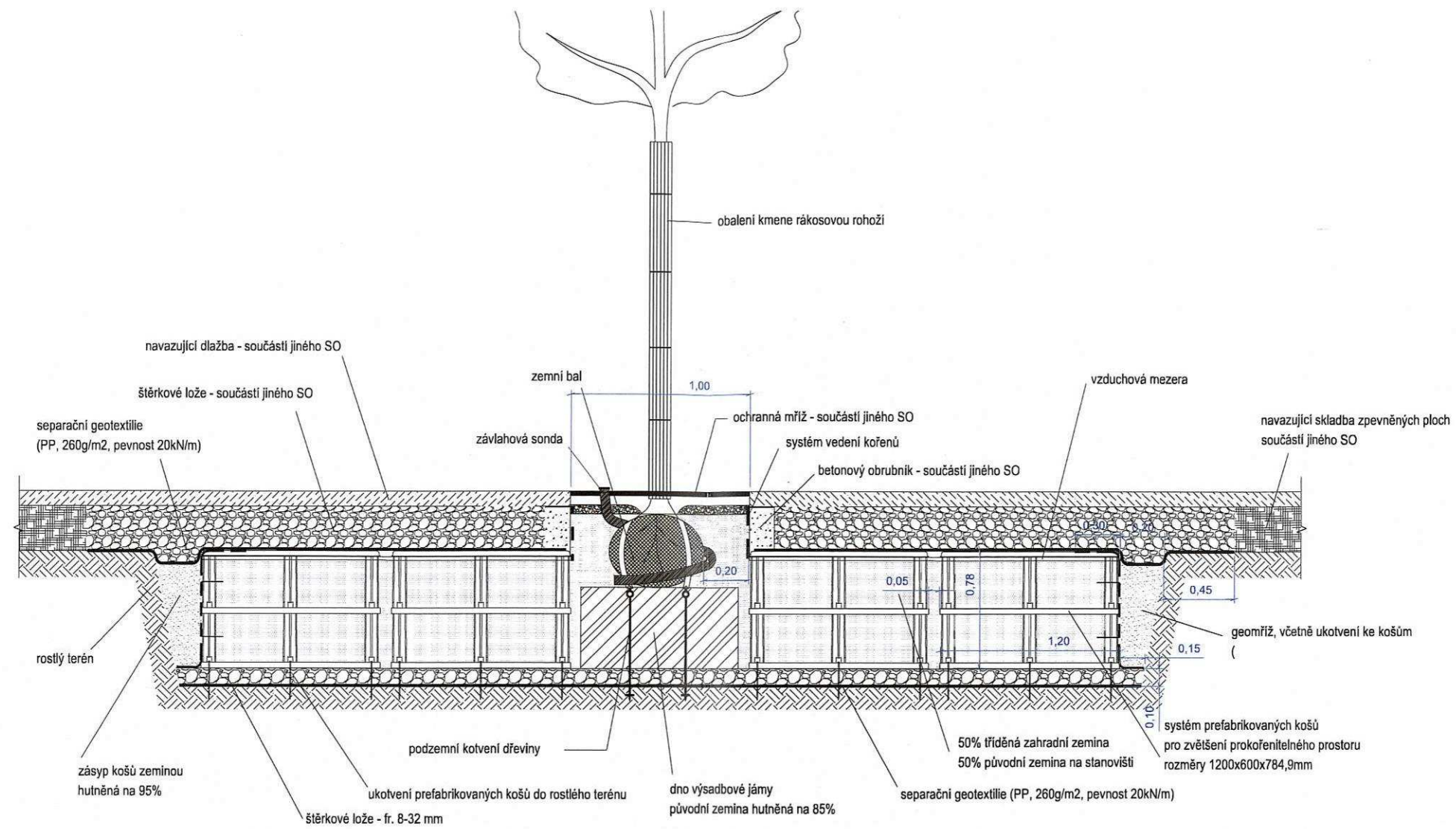
Souhlas se stavebním záměrem umísťovaným a realizovaným na pozemku nevlastněném stavebníkem dle §184a Stavebního zákona 183/2006 Sb. ve znění pozdějších předpisů

Já, níže podepsaný, se stavebním záměrem souhlasím:

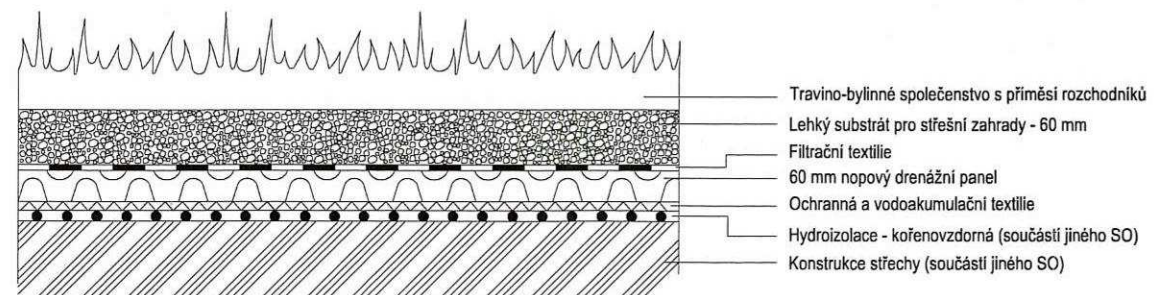
Jméno, příjmení Bydliště Datum narození Podpis

GENERALNÍ PROJEKTANT:	SITUAČNÍ VÝKRES:	C. PANE:	AUTOREKCE:
PRACOVNÍ VERZE			
DATUM:	8.7.2020	MĚRITVO:	1 : 500
FORMÁT:	597 x 841	POčet kř:	8 x A4
STUPĚŇ PRŮJ:	DOKUMENTACE PRO ÚZEMNÍ ROZHODNUTÍ		
STAVEBNÍ OBJEKT:			
ČÍSLO PRŮJ:	SITUAČNÍ VÝKRESY		C
PROJEKČNÍ ČÍSLO:			
ČÍSLO REVIZE:			

Vzorový řez - uložení košů



Vzorový řez vegetační střechou (schéma):




GENERÁLNÍ PROJEKTANT:

SCHEMA OBJEKTU:

Č. PARÉ:

AUTORIZACE:



DATUM: 18.3.2020

MĚŘÍTKO: schéma

FORMÁT: 2 A4

STUPEŇ PD: DUR

STAVEBNÍ OBJEKT: SO 05

ČÁST PD:

PROFESNÍ ČÁST:

ČÍSLO REVIZE: