

Smlouva o souhlasu s provedením Revitalizace potoka v EVL Kochánovické rybníky a tůň (dále jen „Smlouva“)

Smluvní strany:

Česká republika - Agentura ochrany přírody a krajiny ČR

se sídlem Kaplanova 1931/1, 148 00 Praha 11

IČO: 62933591

Za kterou jedná RNDr. František Pelc, ředitel

bankovní spojení: ČNB Praha 1,

číslo účtu: 18228011/0710

telefon: [REDACTED]

e-mail: [REDACTED]

(dále jen „AOPK“)

a

Lesy České republiky, s.p.

se sídlem Přemyslova 1106/19, Nový Hradec Králové, 500 08 Hradec Králové,

zapsán v Obchodním rejstříku vedeném Krajským soudem v Hradci Králové, oddíl AXII,
vložka 540,

IČO: 42196451, DIČ: CZ42196451,

zastoupen Ing. Josefem Vojáčkem, generálním ředitelem

zastoupený Ing. Tomášem Sajdlem, vedoucím Správy toků - oblast povodí Labe, Hradec
Králové, na základě Pověření ze dne 25. 7. 2019

bankovní spojení: Komerční banka, a.s., pobočka Hradec Králové

číslo účtu: 5039-26300511/0100

(dále jen „LČR“)

(AOPK a LČR dále též společně jako „smluvní strany“ a každý jednotlivě jako „smluvní
strana“)

uzavírají níže uvedeného dne, měsíce a roku tuto smlouvu o souhlasu s provedením
Revitalizace potoka v EVL Kochánovické rybníky a tůň (dále jen „Smlouva“)

I.

Úvodní ustanovení

1. Česká republika je výlučným vlastníkem a LČR mají právo hospodařit s následující
vodohospodářskou stavbou v katastrálním území Rabštejnská Lhota, nepodléhající zápisu
do katastru nemovitostí:

- **úprava koryta vodního toku Podhůra, IDVT 10185456, ČHP 1-03-03-032, název stavby:**
„Podhůra ř.km 4,830-5,497“, opevnění: otevřené koryto lichoběžníkového příčného profilu

v délce 667 m a šířce 3 m, dno a částečně svahy opevněny betonovou dlažbou (stavba zařazena do majetku předchůdce LČR dne 31.12.1975, kolaudace, povolení stavby ani pasport stavby se nedochovaly), **inventární číslo** stavby v majetku LČR: 920066. Úprava koryta vodního toku Podhůra dotčená touto Dohodou se nachází mezi výústí rybníka Perný rybník a silničním mostkem na pozemku parc. č. 360/2 v k.ú. Rabštejnská Lhota (dále jen „Stavba“). Stavba je zarostlá, žlaby jsou místy vytrhané a z větší části pod nánosem sedimentu.

2. Výše zmíněná stavba je zřízena na pozemku parc. č. 360/2 v k. ú. Rabštejnská Lhota ve vlastnictví ČR příslušnost hospodařit pro AOPK, zapsaném na LV 60001 u Katastrálního úřadu pro Pardubický kraj, Katastrální pracoviště Chrudim, obec a k. ú. Rabštejnská Lhota. Tato stavba je blíže specifikována v příloze č. 1, která je nedílnou součástí této Smlouvy.

3. AOPK v místě stavby plánuje realizovat akci: “Revitalizace potoka v EVL Kochánovické rybníky a tůňe“ dle projektové dokumentace vypracované [REDAKCE], 09/2018 resp. 02/2020 a dle Rozhodnutí MěÚ Chrudim, OŽP ze dne 13. 1. 2020 (dále jen „akce“). Koryto vodního toku bude v rámci akce rozvolněno vybudováním tůní, dvou zemních valů a povalových chodníků a stavba nacházející se v korytě vodního toku Podhůra, popsaná v čl. I odst. 1., bude zrušena.

4. LČR dávají AOPK souhlas s realizací akce popsané v předchozím odstavci tohoto článku.

II.

Cenová ujednání

1. AOPK zaplatí LČR **náhradu odpovídající ceně stavby popsané v čl. I odst.1, dotčené realizací akce, ve výši 193 260,- Kč** (slovy: jedno sto devadesát tři tisíc dvě stě šedesát korun českých), stanovené znaleckým posudkem č. 51/01/2019 vypracovaným [REDAKCE] soudním znalcem pro, mimo jiné, základní obor EKONOMIKA, pro odvětví ceny a odhady, specializace oceňování nemovitostí na základě rozhodnutí Krajského soudu v Hradci Králové č. j. SPr. 2798/1995 a **náklady za zpracování znaleckého posudku ve výši 9 000,- Kč** (slovy: devět tisíc korun českých). **Celková částka tedy činí 202 260,-Kč bez** (slovy: dvě stě dva tisíce dvě stě šedesát korun českých). Tato celková částka je cenou konečnou.

2. Částku ve výši 202 260,- Kč se AOPK zavazuje uhradit na účet LČR č. **26300511/0100** vedený u Komerční banky a.s. pod **variabilním symbolem 9535452018** v termínu do 30 dnů ode dne přidělení finančních prostředků na realizaci akce ze strany Ministerstva životního prostředí ČR, prostřednictvím OPŽP, nejpozději však do 30.9.2021.

3. Nebudou-li do termínu stanoveném v čl. II. odst. 2. této smlouvy, přiděleny AOPK finanční prostředky na realizaci díla, zavazují se smluvní strany uzavřít písemný dodatek této smlouvy s prodloužením termínu o jeden kalendářní rok.

III.

Criminal Compliance doložka

1. Smluvní strany níže svým podpisem stvrzují, že v průběhu vyjednávání o této smlouvě vždy jednaly a postupovaly čestně a transparentně, a současně se zavazují, že takto budou jednat i při plnění této smlouvy a veškerých činnostech s ní souvisejících.
2. Smluvní strany se dále zavazují vždy jednat tak a přijmout taková opatření, aby nedošlo ke vzniku důvodného podezření na spáchání trestného činu či k samotnému jeho spáchání (včetně formy účastenství), v důsledku tedy jednat tak, aby kterýkoli ze smluvních stran nemohla být přičtena odpovědnost podle zákona č. 418/2011 Sb., o trestní odpovědnosti právnických osob a řízení proti nim, ve znění pozdějších předpisů, nebo nevznikla trestní odpovědnost fyzických osob (včetně zaměstnanců) podle zákona č. 40/2009 Sb., trestní zákoník, ve znění pozdějších předpisů, případně aby nebylo zahájeno trestní stíhání proti jakémukoli ze smluvních stran včetně jejich zaměstnanců podle platných a účinných právních předpisů.
3. LČR za tímto účelem vytvořily tzv. Criminal Compliance Program Lesů České republiky, s.p. (viz www.lesy.cz), a v jeho rámci přijaly závazek vymezovat se proti jakémukoli protiprávnímu a neetickému jednání a nastavily postupy k prevenci a odhalování takového jednání.

IV.

Závěrečná ustanovení

1. Tato Smlouva se vyhotovuje ve dvou (2) stejnopisech, z nichž každý z účastníků obdrží po jednom (1) vyhotovení.
2. Smluvní strany se dohodly, že tato Smlouva může být měněna pouze písemnými dodatky po vzájemné dohodě smluvních stran.
3. Tato Smlouva nabývá platnosti dnem podpisu oběma smluvními stranami Smlouvy a účinnosti dnem uveřejnění této Smlouvy v registru smluv dle zákona č. 340/2015 Sb., o zvláštních podmínkách účinnosti některých smluv, uveřejňování těchto smluv a o registru smluv (zákon o registru smluv), ve znění pozdějších předpisů. Smlouvu uveřejní LČR včetně metadat v rozsahu a způsobem dle zákona o registru smluv. Obě smluvní strany jsou s uveřejněním Smlouvy a jejích dodatků včetně metadat srozuměny.
4. Smluvní strany berou na vědomí zpřístupnění této Smlouvy podle pravidel pro žadatele a příjemce podpory Operačního programu Životní prostředí, stejně jako podle zákona č. 106/1999 Sb., o svobodném přístupu k informacím, ve znění pozdějších předpisů, a tímto souhlasí s uveřejněním či zpřístupněním této Smlouvy podle výše uvedených právních předpisů a nebo dle pravidel pro žadatele a příjemce podpory OPŽP.
5. Strany Smlouvy prohlašují, že se s obsahem této Smlouvy důkladně seznámily, obsah je jasný a srozumitelný, nemají žádné pochybnosti ohledně výkladu jednotlivých ustanovení a na důkaz své vážné a svobodné vůle, prosté tísně či omylu, Smlouvu níže podepisují.

Nedílnou součástí Smlouvy jsou tyto přílohy:


1. Situace z CEVT (centrální evidence vodních toků) s označením zájmové části oranžovou barvou
2. Podrobná situace plánované stavby: "Revitalizace potoka v EVL Kochánovické rybníky a tůňe", zpracoval [REDACTED] 09/2018 resp. 02/2020

V TRAZE dne 30.7.2020

V Hradci Králové, dne 30.7.2020

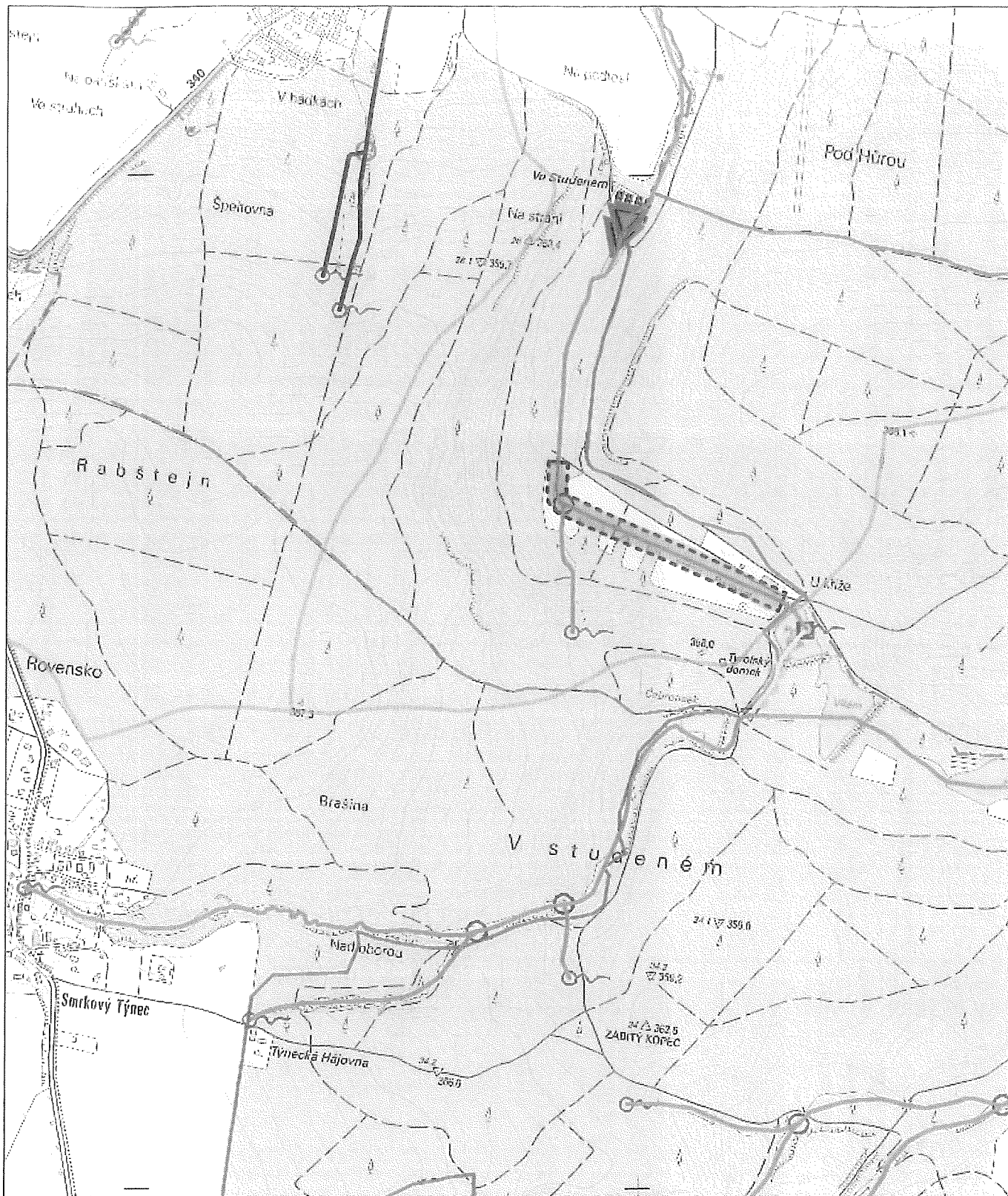


Česká republika
Agentura ochrany přírody a krajiny
RNDr. František Pelc
ředitel



Lesy České republiky, s.p.
Ing. Tomáš Sajdl
vedoucí Správy toků oblast povodí Labe


DABŠTEJNSKÁ LHOTA



0 100 200 300 400 500 m

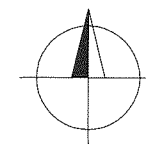
1 : 10 000

Odbor HÚL, oddělení GIS, GrDS



LEGENDA:

	HRANICE PARCEL
	HRANICE ZÁJM. ÚZEMÍ
	STÁVAJÍCÍ TŮŇ
	NAVRŽENÁ TŮŇ
	VODNÍ PLOCHA
	VRSTEVNICE
	VODNÍ TOK
	ZEMNÍ VAL
	ODSTRANĚNÍ ASFALTU
	POVALOVÝ CHODNÍK
	OSA STÁV. V. TOKU



NÁVRHOVÉ PARAMETRY

PLOCHA ZÁJMOVÉHO ÚZEMÍ = 100 732 M²

HLOUBKA TŮŇÍ 0,3 - 1,0 M

STÁVAJÍCÍ TŮŇĚ

- ST1 - 147 M²
- ST2 - 130 M²
- ST3 - 108 M²
- ST4 - 237 M²
- CELKEM = 622 M²

NAVRŽENÉ TŮŇĚ

- T1 - 249 M²
- T2 - 399 M²
- T3 - 246 M²
- T4 - 364 M²
- T5 - 177 M²
- T6 - 137 M²
- T7 - 171 M²
- T8 - 356 M²
- T9 - 265 M²
- T10 - 269 M²
- T11 - 402 M²
- T12 - 366 M²
- T13 - 363 M²
- T14 - 249 M²
- CELKEM = 4 013 M²

REVITALIZOVANÝ VODNÍ TOK

- IDVT 10185456 - PODHŮRA
- DÉLKA = 645 M
- KŘÍŽENÍ S VT V KM 0,575
- IDVT 10173606 - VT
- DÉLKA = 122 M

CESTA

- AKCE: ODSTRANĚNÍ ASFALTU + NÁHRADA MLATOVOU CESTOU
- DÉLKA 387 M

POVALOVÝ CHODNÍK

- AKCE: VÝSTAVBA POVALOVÉHO CHODNÍKU
- ŠÍŘKA 1,30 M
- CH1 - 20 M
- CH2 - 104 M
- CELKEM - 124 M

NAVRŽENÉ MOKŘADY

- M1
- ZÁTOPA 2 850 M²
- VÝŠKA VALU 0,9 M
- SKLON SVAHŮ 1:10
- M2
- ZÁTOPA 228 M²
- VÝŠKA VALU 0,9 M
- SKLON SVAHŮ 1:10

VYPRACOVAL:	KONTROLOVAL:	ZODPOVĚDNÝ PROJEKTANT:	ODRÁŽENÝ 08_KAMENCE NA ÚPUI 314 70 PROJEKTOVÁ ČINNOST A PORADENSTVÍ IČO: 715 66 767	
KRAJ: PARDUBICKÝ	OKRES: CHRUDIM	KATASTRÁLNÍ ÚZEMÍ: RABŠTEJNSKÁ LHOTA		
INVESTOR: AGENTURA OCHRANY PŘÍRODY A KRAJINY ČR KAPLANOVA 1931/1, 148 00 PRAHA 11			DATUM: 02/2018	
AKCE: REVITALIZACE POTOKA V EVL KOCHÁNOVICKÉ RYBNÍKY A TŮŇĚ			ČÍS. ZAKÁZKY:	
OBSAH: PODROBNÁ SITUACE - VARIANTA 3			STUPEŇ PD: IZ	MĚŘÍTKO: 1:2 000
			PŘÍLOHA Č.:	PARÉ: C.04.3