

VÝKAZ DOSAVADNÍHO A NOVÉHO STAVU ÚDAJŮ KATASTRU NEMOVITOSTÍ

Dosavadní stav				Nový stav											
Označení pozemku parc. číslem	Výměra parcely		Druh pozemku	Označení pozemku parc. číslem	Výměra parcely		Druh pozemku	Typ stavby	Způsob využití	Způsob využití	Porovnání se stavem evidence právních vztahů				
	ha	m ²	Způsob využití		ha	m ²	Způsob využití	Způsob využití			Díl přechází z pozemku označeného v katastru nemovitostí	Číslo listu vlastnictví	Výměra dílu		Označení dílu
												ha	m ²		
3211/1	3	06	vodní pl. tok přirozený	3211/1	2	91	ostat. pl. jiná plocha vodní pl. tok přirozený vodní pl. tok přirozený				2	3211/1	182	2	91
				3211/3		12					2	3211/1	182		12
				3211/4		3					2	3211/1	182		3
	3	06			3	06									








Ověřuji se, že tato kopie souhlasí s geometrickým plánem.

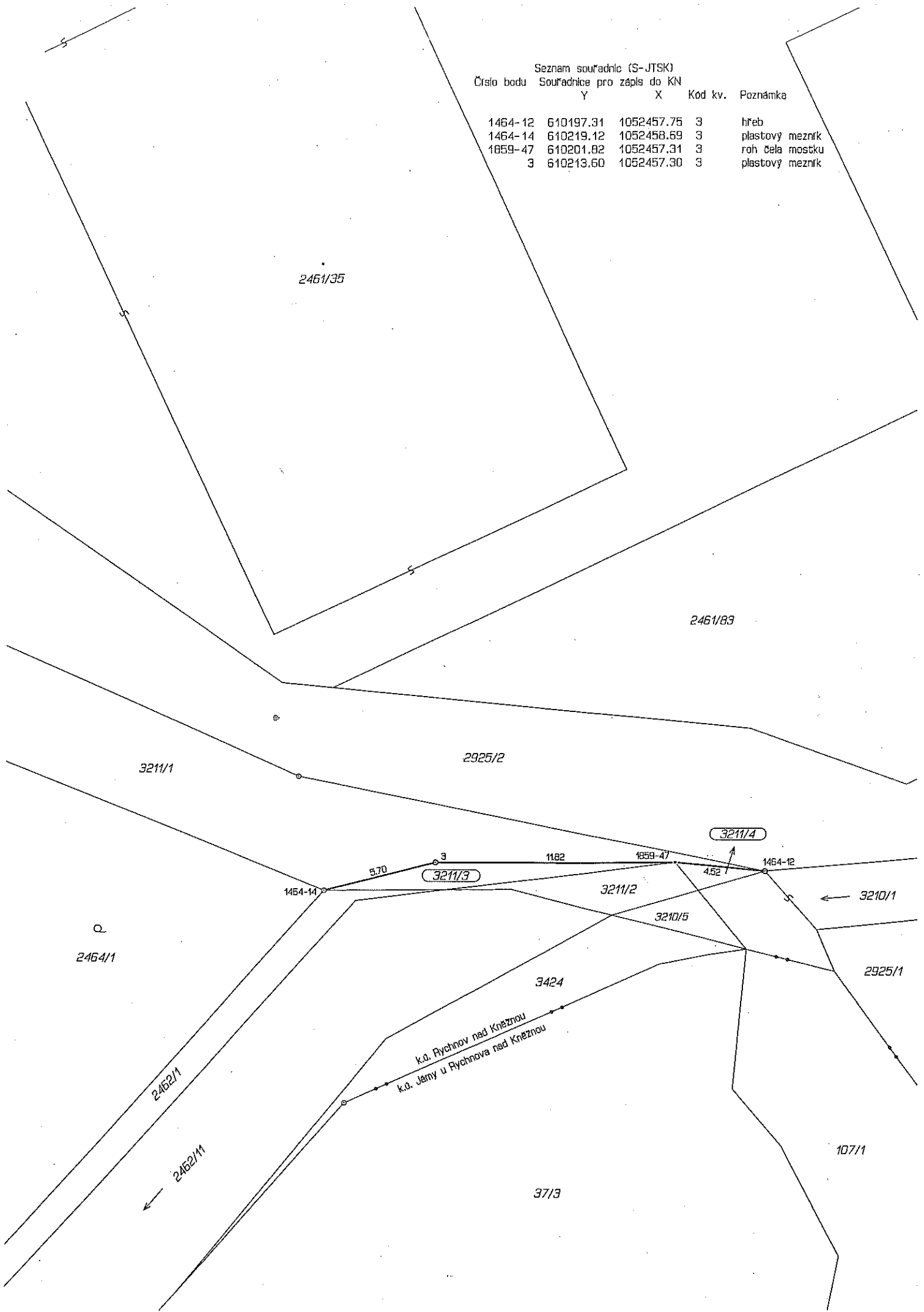
14.12.2013

10.12.2010

Dělit nebo scelovat pozemky lze jen na základě územního rozhodnutí, pokud podmínky pro ně nejsou stanoveny jiným rozhodnutím nebo opatřením.

<h2>GEOMETRICKÝ PLÁN</h2> <p>pro rozdělení pozemku</p>	Náležitosti a přesnosti odpovídá právním předpisům.	Katastrální úřad, katastrální pracoviště souhlasí s očíslováním parcel.
		
Vyhotovil:  Práce geodetická a kartografická	Geometrický plán vypracoval inženýr:	Souhlas katastrálního úřadu a katastrálního pracoviště: 
Číslo plánu: 2455-18/2012 Okres: Rychnov nad Kněžnou Obec: Rychnov nad Kněžnou Katastrální území: Rychnov nad Kněžnou Mapový list: DKM Kód způsobu určení výměr je určen podle §77 odst. 2 vyhlášky č. 26/2007 Sb.	Dne 5.3.2012 Číslo 40/2012	Dne 26.03.2012 Číslo 
Dosavadním vlastníkům pozemků byla poskytnuta možnost seznámit se v terénu s průběhem navrhovaných nových hranic, které byly označeny předepsaným způsobem: viz.seznam souřadnic	Úředně oprávněný zeměměřický inženýr odpovídá za odbornou úroveň geometrického plánu, za dosažení předepsané přesnosti a za správnost a úplnost náležitostí podle právních předpisů.	Jeden výtisk geometrického plánu a předepsané přílohy jsou uloženy u katastrálního úřadu, katastrálního pracoviště.

Seznam souřadnic (S-JTSK)				
Číslo bodu	Souřadnice pro zápis do KN		Kód kv.	Poznámka
	Y	X		
1464-12	610197.31	1052457.75	3	hřeb
1464-14	610219.12	1052458.69	3	plastový mezník
1859-47	610201.82	1052457.31	3	roh čela mostku
3	610213.60	1052457.30	3	plastový mezník



2464/1

2462/1

2462/1/1

3424

k.o. Pýchnov nad Knežnou
k.o. Jemý u Pýchnova nad Knežnou

37/3

107/1

2925/1

3210/5

3211/2

3211/3

3211/4

3210/1

2925/2

3211/1

2461/83

2461/35