



## Česká republika – Státní pozemkový úřad

Sídlo: Husinecká 1024/11a, 130 00 Praha 3

zastoupené Ing. Alenou Vašákovou, vedoucí odloučeného pracoviště Česká Lípa

adresa: Dubická 970, 470 01 Česká Lípa

IČ: 01312774

DIČ: CZ 01312774

bankovní spojení: Česká národní banka

č.účtu: 150017-3723001/0710

(dále jen "pronajímatel")

- na straně jedné -

a

obchodní firma:

**Silo Střednice, spol. s r.o.**

IČO:

475 43 906

sídlo:

Střednice č. 3, Vysoká u Mělníka, PSČ 277 24

Zapsána v obchodním rejstříku vedeném Městským soudem v Praze, oddíl C, vložka 26590,

osoba oprávněná jednat za právnickou osobu: Václav Štráchal- jednatel společnosti

(dále jen "nájemce")

- na straně druhé -

uzavírají tento

**Dodatek č. 2  
 k nájemní smlouvě č. 7 N 11/39**

čl.I.

Smluvní strany uzavřely dne 1.3.2011 nájemní smlouvu č. 7N11/39 (dále jen "smlouva").

čl.II.

Na základě smlouvy je nájemce povinen zaplatit pronajímateli roční nájemné ve výši 24.562,- Kč (slovy: dvacetčtyřitisícipětsetšedesát dva korun českých) - dod.č.1.

čl.III.

1) Dne 1.7.2000 (resp. od účinnosti zákona č.172/1991Sb.) nabylo vlastnické právo k části nemovitosti v obci Cvikov, k.ú. Lindava, druh evidence KN- parcela p.č. 1717/1 (nově p.č. 1717/17 dle GP č.515-16/2013)- viz přesně níže, Město Cvikov, na základě zákona č. 172/1991 Sb.- historický majetek obce.**tzv. na základě prohlášení o neplatnosti části nájemní smlouvy se zužuje pronájem z p.č.1717/1 o:**

obec	k.ú.	parcela č.	výměra m2	druh evidence
Cvikov	Lindava	1717/17	6.887	KN

Výpočet snížení nájemného o: 6.887 m2 x 5,91 Kč/m2 = 40.702,-Kč ..... 1% = - 407,- Kč ročně

Neoprávněně inkasované nájemné zpětně činí částku 455,- Kč - tato částka bude započtena ve výpočtu nájemného k 1.10.2013.

2) Dne 4.12.2012 nabyla vlastnické právo k této nemovitosti, v obci Cvikov, k.ú. Lindava, druh evid. KN, parcela p.č. 889/1 (nově o výměře 38.372 m2- vznik z parc. p.č. 889/1 na základě GP č. č.476-23/2011) třetí osoba, pan Vladislav Nový, jakožto společník obchodní společnosti Silo Střednice, spol. s r.o., na základě kupní smlouvy č. 1043761239.

/zbývající výměra 35. 850 m2 (PK č. 889) náleží dle knihovní vložky 287 přídelu 51- církevní majetek/- viz příloha

Dne 14.5.2013 nabyla vlastnické právo k této nemovitosti, v obci Cvikov, k.ú. Lindava, druh evid. KN, parcela p.č. 718/5 (nově o výměře 22.739 m2- vzniklá z parcely p.č. 718/5 na základě dělení a scelování pozemků) třetí osoba, Ing. Radek Krátký, na základě kupní smlouvy č. 1001811339.

3) Na základě skutečností vyplývajících z GP č. 515-16/2013 a dle současného stavu KN, se upravuje dotčený předmět nájemní smlouvy (původ. výměra 267.810 m<sup>2</sup>), takto:

Obec	Kat.území	Druh evidence	Parcela původ./nová	č.	Výměra m <sup>2</sup> - nová	Druh pozemku
Cvikov	Lindava	KN	1717/1	1717/1	260.923	orná půda

4) Dne 4.12.2012 bylo založeno řízení KN (V-5288/2012 –opatření o dělení a scelování pozemků), na jehož základě se upravuje stávající předmět nájemní smlouvy v této části:

obec	kat.území	druh evidence	parcela č. původ./nově	výměra m <sup>2</sup> -původní	výměra m <sup>2</sup> - nově	LV
Cvikov	Lindava	KN	718/5	718/34	36.701	13.962
						10 002

5) Na základě žádosti o pronájem nemovitosti (evid.č. 61728) a dohody o zaplacení úhrady za užívání nemovitosti, se rozšiřuje předmět smlouvy o tento pozemek:

obec	kat. území	druh evidence	parcela č.	výměra m <sup>2</sup>	druh pozemku
Cvikov	Lindava	KN	748/1	19.872	TTP

Přílohou č.1 je výpočet tohoto dodatku.

Přílohou č.2 je výpis stávajícího předmětu nájemní smlouvy.

Přílohou č.3 je výpis z KN a grafické znázornění pronájmu.

čl.IV.

Smluvní strany se dohodly na tom, že s ohledem na skutečnosti uvedené v čl. III. tohoto dodatku, se snižuje výše ročního nájemného na částku **19.599,- Kč** (slovy: devatenácttisícpětsetdevadesátdevět korun českých).

**K 1.10.2013** je nájemce povinen zaplatit částku **19.392,- Kč** (slovy: devatenácttisícčtristadevadesát dva korun českých)- tato částka se skládá z ročního nájemného u pozemků, které nebyly předmětem převodu a alikvotní části ročního nájemného u pozemků, které byly předmětem převodu /rozšíření/: 18.621,- Kč + 771,- Kč).

čl.V.

Tento dodatek je nedílnou součástí smlouvy a nabývá platnosti dnem podpisu oběma smluvními stranami.

čl.VI.

Dodatek je vyhotoven ve 4 stejnopisech, z nichž každý má platnost originálu.

čl.VII.

Smluvní strany po přečtení tohoto dodatku prohlašují, že s jeho obsahem souhlasí, a že je shodným projevem jejich vážné a svobodné vůle a na důkaz toho připojují své podpisy.

V České Lípě, dne 12.7.2013

STÁTNÍ POZEMKOVÝ ÚŘAD

Česká Lípa

Státní pozemkový úřad  
vedoucí odloženého pracoviště Česká Lípa  
Ing. Alena Vašáková  
pronajímatel

Silo Střednice, spol. s.r.o.  
Václav Štráchal - jednatel společnosti  
nájemce

za správnost: Mgr. Iveta Jurčová

## Výpočet dodatku pro nájemní smlouvu č.7N11/39

Datum tisku: 11.7.2013

Spočítáno ke dni: 1.10.2013

Parcela / Díl	Skup.	Výměra [m2]	Datum přidání	Datum vydání	Počet dní	Nájem pozemky	Nájem budovy	Nájem celkem [Kč]	
<b>Vydané parcely</b>									
<b>Lindava</b>									
718	5 0 2	22 739	1.3.2011	14.5.2013	225	828,41	0,00	828,41	
889	1 0 2	38 372	19.8.2011	4.12.2012	64	397,64	0,00	397,64	
1 717	1 0 2	6 887	19.8.2011	19.8.2011	409	-454,97	0,00	-454,97	
						<b>67 998</b>	<b>771,08</b>	<b>0,00</b>	<b>771,08</b>
						<b>67 998</b>	<b>771,08</b>	<b>0,00</b>	<b>771,08</b>
<b>Stávající parcely</b>									
<b>Lindava</b>									
718	34 0 2	13 962	1.3.2011		365	825,15	0,00	825,15	
748	1 0 2	19 872	1.8.2013		61	196,28	0,00	196,28	
889	3 0 2	3 035	1.3.2011		365	179,37	0,00	179,37	
901	1 0 2	33 833	19.8.2011		365	1 999,53	0,00	1 999,53	
1 717	1 0 2	260 923	19.8.2011		365	15 420,55	0,00	15 420,55	
						<b>331 625</b>	<b>18 620,88</b>	<b>0,00</b>	<b>18 620,88</b>
						<b>331 625</b>	<b>18 620,88</b>	<b>0,00</b>	<b>18 620,88</b>
<b>CELKEM:</b>		<b>399 623</b>				<b>19 391,96</b>	<b>0,00</b>	<b>19 392 Kč</b>	



**Příloha k nájemní smlouvě č. 7N11/39**

Silo Střednice, spol. s.r.o.

Variabilní symbol: 711139

Uzavřeno: 1.3.2011

Roční nájem:

Střednice č. 3

Datum tisku: 11.7.2013

Účinná od: 1.3.2011

23 618 Kč

Vysoká u Mělníka

Katastr	Parcela	/	Díl	Skup.	Kultura	Číslo LV	Cena za ha [Kč]	Výměra [m2]	%	Nájem [Kč]
<b>Lindava</b>										
vznik z 718/5 (12/2	718	34	0	2	2	10 002	59 100	13 962	1,0	825,15
nově od 4/2013	748	1	0	2	7	10 002	59 100	19 872	1,0	1 174,44
	889	3	0	2	2	10 002	59 100	3 035	1,0	179,37
	901	1	0	2	2	10 002	59 100	33 833	1,0	1 999,53
nově z p.č.1717/1 (	1 717	1	0	2	2	10 002	59 100	260 923	1,0	15 420,55
								<b>331 625</b>		<b>19 599,04</b>
<b>CELKEM:</b>								<b>331 625</b>		<b>19 599 Kč</b>

## VÝKAZ DOSAVIDNĚHO A NOVÉHO STAVU ÚDAJŮ KATASTRU NEMOVITOSTÍ

Dosavidní stav				Nový stav													
Označení pozemku parc. číslem	Výměra parcely		Druh pozemku	Označení pozemku parc. číslem	Výměra parcely		Druh pozemku	Typ stavby	Způsob využití	Způsob využití	Způsob určení výměr	Porovnání se stavem evidence právních vztahů					
	ha	m <sup>2</sup>	Způsob využití		ha	m <sup>2</sup>	Způsob využití	Díl přechází z pozemku označeného v katastru nemovitostí				Číslo listu vlastnictví	Výměra dílu		Označení dílu		
1717/1	26	78	10	orná půda	1717/1	25	09	23	orná půda		0						
				1717/17					orná půda	HMO	0	1717/1	10002	68	87		
	26	78	10			26	78	10									

### Výkaz údajů o bonitovaných půdně ekologických jednotkách (BPEJ) k parcelám nového stavu



Parcelní číslo podle katastru nemovitosti		Kód BPEJ	Výměra		BPEJ na dílu parcely
zjednodušené evidence			ha	m <sup>2</sup>	
1717/1		74710		68	28
		71440		2	98
		73111			1
		71400	20	54	51
		74300	2	68	49
		71410	1	79	70
		74600		20	88
		73141		14	38
1717/17		74710		45	42
		71400		23	45

Poznámka: parcela 1717/17 je HMO.

Seznam souřadnic (S-JTSK)  
Číslo bodu    Souřadnice pro zápis do KN  
X                      Y                      X                      Y                      Kód kv.    Poznámka

491-1967	714936.79	973357.41	8	kolík - ohroženo zeměděl. činností
491-1972	714928.39	973453.80	8	kolík
491-1988	714903.23	973361.35	8	kolík
1	714904.11	973364.59	8	hraniční znak z plástu

Dělit nebo scelovat pozemky lze jen na základě územního rozhodnutí, pokud podmínky pro ně nejsou stanoveny jiným rozhodnutím nebo opatřením.

<h3 style="margin: 0;">GEOMETRICKÝ PLÁN</h3> <p style="margin: 0;">pro rozdělení pozemku</p> <p style="margin: 0;">Vyhotovil: Ing. Petr Chmeliček Letní 3034 Česká Lípa</p> <p style="margin: 0;">Číslo plánu: 515-16/2013</p> <p style="margin: 0;">Okres: Česká Lípa</p> <p style="margin: 0;">Obec: Cvikov</p> <p style="margin: 0;">Katastrální území: <b>Lindava</b></p> <p style="margin: 0;">Mapový list: KMD</p> <p style="margin: 0;">Kód způsobu určení výměr je určen podle §17 odst. 2 vyhlášky č. 26/2007 Sb.</p> <p style="margin: 0;">Dosavidním vlastníkům pozemků bylo poskytnuta možnost seznámit se v terénu s průběhem navrhovaných nových hranic, které byly označeny předepsaným způsobem:</p> <p style="margin: 0;"><b>hraničním znakem a dočasným způsobem</b></p>	<p style="margin: 0;">náležitosti a přesnosti odpovídá právním předpisům</p> <div style="text-align: center;">  </div> <p style="margin: 0;">Geometrický plán ověřil úředně oprávněný zeměměřický inženýr:</p> <p style="margin: 0; text-align: center;">Ing. Petr Chmeliček</p> <p style="margin: 0;">Dne <b>28. 1. 2013</b>      Číslo <b>20/2013</b></p> <p style="margin: 0;">Úředně oprávněný zeměměřický inženýr odpovídá za odbornou úroveň geometrického plánu, za dosažení předepsané přesnosti a za správnost a úplnost náležitostí podle právních předpisů.</p>	<p style="margin: 0;">Katastrální úřad souhlasí s očíslováním parcel.</p> <div style="text-align: center;">  </div> <p style="margin: 0;">Souhlas katastrálního úřadu potvrdil:</p> <p style="margin: 0; text-align: center;"><b>Zdeněk KREJČÍ</b></p> <p style="margin: 0;">Dne <b>-5. 02. 2013</b>      Číslo <b>136/2013</b></p> <p style="margin: 0;">Jeden výtisk geometrického plánu a předepsané přílohy jsou uloženy u katastrálního úřadu, katastrálního pracoviště</p>
--	---	---

1717/1

1704/1

1664/2

491-1967

33.45

3.35

491-1988

1

k.ú.Úndava  
k.ú.Brnište

23.17

1717/17

1660

1661/2

92.50

2293/2

491-1972

816/1

1659/1

1661/3

1664/2

1697

1702

C. J.



## Sdělení

Katastrální úřad pro Liberecký kraj  
se sídlem v Liberci  
katastrální pracoviště Česká Lípa  
Střelnice  
Česká Lípa  
470 01

Pozemkový fond ČR	
Dubická 970, Česká Lípa 470 01	
došlo	
dne	22 -01- 2008
č.j.	1522
k vyřízení	17
počet půloh	

### Pozemkový Fond ČR

Dubická 970  
Česká Lípa  
470 02

### K vaší žádosti ze dne 4.7.2007

Značka PFČR / Balík / Položka / Vyřizuje: 1 / 10180539 / 15 / Mackovčinová Dana

Nem PFČR: 1735539

o sdělení podle ust. § 2 odst. 2 zákona č. 95/1999 Sb., o podmínkách převodu zemědělských a lesních pozemků z vlastnictví státu na jiné osoby..., ve znění pozdějších předpisů, zda níže uvedený zemědělský pozemek, tak jak je definován výše uvedeným zákonem (nebo jeho část), po 25.únoru 1948 nepřešel ani nebyl převeden do vlastnictví státu z vlastnictví církve, náboženské společnosti, řádu nebo kongregace, zda tento pozemek nebyl ke dni 31. prosince 1949 ve vlastnictví obce.

#### tímto sdělujeme, že pozemek

*katastrální úřad:* Katastrální úřad pro Liberecký kraj se sídlem v Liberci, katastrální pracoviště Česká Lípa

*obec:* Cvikov

*katastrální území:* Lindava

*parcelní číslo:* 889/1

*druh evidence:* Katastr nemovitostí - pozemkové

*druh pozemku :* orná půda

- ~~nebyl podle podkladů katastru nemovitostí a předchozích evidencí majetkem církve, náboženské společnosti, řádu nebo kongregace \*)~~
- ~~přešel nebo byl celý - část \*)~~ převeden po 25. únoru 1948 do vlastnictví státu z vlastnictví ..... (uvést, ze které církve, náboženské společnosti, řádu nebo kongregace) na základě ..... (listina, na základě které byl stát zapsán jako vlastník) dnem ..... \*)
- ~~byl celý - část \*)~~ před 25.2.1948 zapsán ve vlastnictví ..... (uvést název subjektu) a není možné zjistit, zda se nejedná o církevní subjekt \*)
- ~~byl celý - část \*)~~ k 25.2.1948 zapsán ve vlastnictví *Katholische Pfarre in Lindenau* ..... (uvést název subjektu), ~~ale vzhledem k dalším zápisům v knihovní vložce 287 (č. PK 889) ..... (uvést důvod, který je poznamenán v knihovní vložce) je zde nejistota, kdo byl ve skutečnosti k uvedenému datu vlastníkem \*)~~
- ~~nebyl podle podkladů katastru nemovitostí a předchozích evidencí ke dni 31. prosince 1949 majetkem žádné obce\*)~~
- ~~byl celý - část\*)~~ podle podkladů katastru nemovitostí a předchozích evidencí ke dni 31. prosince 1949 majetkem obce ..... (uvést název tehdejší obce)
- ~~podle podkladů katastru nemovitostí a předchozích evidencí nelze zjistit, zda byl ke dni 31. prosince 1949 ve vlastnictví obce ..... (uvést důvod, proč nelze zjistit \*)~~

V ...České Lípě..... dne ...1.6.01.2008

\*) *nehodící se škrtněte*

Ing. Bělská Ivana  
vedoucí oddělení dokumentace  
jméno, razítko, podpis

KATASTRÁLNÍ ÚŘAD PRO LIBERECKÝ KRAJ  
Katastrální pracoviště Česká Lípa, 4



# PROTOKOL O VYTYČENÍ HRANICE POZEMKU

Vyhotovil:

Geodézie On Line, spol. s r. o.  
Moskevská 13  
470 01 Česká Lípa

číslo zakázky: 476-23/2011

Dne 11. - 29. 7. 2011 byl na žádost Pozemkového fondu České republiky vytyčen

bod č. 282-174 na vlastnických hranicích mezi pozemky p. č. 916/4, p. č. 916/1 a p. č. 916/1 (PK 881/2),  
bod č. 282-184 na vlastnických hranicích mezi pozemky p. č. 916/3, p. č. 916/1 a p. č. 916/1 (PK 880),  
bod č. 1 na vlastnické hranici mezi pozemky p. č. 718/5 a p. č. 718/5 (PK 891/1),  
bod č. 2 na vlastnických hranicích mezi pozemky p. č. 2188/2, p. č. 718/5, p. č. 718/5 (PK 891/1), p. č. 890/2 a p. č. 890/2 (PK 890),  
bod č. 4 na vlastnických hranicích mezi pozemky p. č. 890/3, p. č. 890/2 a p. č. 890/2 (PK 890),  
bod č. 7 na vlastnických hranicích mezi pozemky p. č. 890/3, p. č. 890/1 a p. č. 890/1 (PK 890),  
bod č. 9 na vlastnických hranicích mezi pozemky p. č. 2188/2, p. č. 2197/2, p. č. 890/1 a p. č. 890/1 (PK 890),  
bod č. 10 na vlastnických hranicích mezi pozemky p. č. 2188/2, p. č. 889/1 a p. č. 889/1 (PK 889),  
body č. 11 - 16 na vlastnické hranici mezi pozemky p. č. 889/1 a p. č. 889/1 (PK 889),  
bod č. 17 na vl. hranicích mezi pozemky p. č. 889/1, p. č. 889/1 (PK 889), p. č. 837/1 a p. č. 837/1 (PK 888),  
bod č. 19 na vlastnických hranicích mezi pozemky p. č. 2182/2, p. č. 837/1 a p. č. 837/1 (PK 888),  
bod č. 22 na vlastnických hranicích mezi pozemky p. č. 2182/2, p. č. 886 a p. č. 886 (PK 887),  
body č. 24 - 27 na vlastnické hranici mezi pozemky p. č. 886 a p. č. 886 (PK 886),  
bod č. 28 na vlastnických hranicích mezi pozemky p. č. 886, p. č. 886 (PK 886) a p. č. 886 (PK 882),  
body č. 29 a 31 na vlastnických hranicích mezi pozemky p. č. 882/1, p. č. 882/1 (PK 882) a p. č. 882/1 (PK 883),  
bod č. 30 na vlastnické hranici mezi pozemky p. č. 882/1 a p. č. 882/1 (PK 883),  
bod č. 32 na vlastnické hranici mezi pozemky p. č. 882/1 a p. č. 882/1 (PK 882),  
bod č. 34 na vlastnických hranicích mezi pozemky p. č. 882/2, p. č. 882/1 a p. č. 882/1 (PK 882),  
bod č. 37 na vlastnických hranicích mezi pozemky p. č. 882/2, p. č. 916/1 a p. č. 916/1 (PK 881/1),  
body č. 39 a 40 na vlastnické hranici mezi pozemky p. č. 916/1 a p. č. 916/1 (PK 881/1),  
bod č. 41 na vlastnické hranici mezi pozemky p. č. 916/1 a p. č. 916/1 (PK 881/2),  
body č. 42 - 44 na vlastnické hranici mezi pozemky p. č. 916/1 a p. č. 916/1 (PK 880),  
bod č. 45 na vl. hranicích mezi pozemky p. č. 2060/37 k. úz. Cvikov, p. č. 916/1 a p. č. 916/1 (PK 880) a  
bod č. 46 na vlastnických hranicích mezi pozemky p. č. 891/3, p. č. 718/5 a p. č. 718/5 (PK 891/1) v

katastrálním území: Lindava

obec: Cvikov

okres: Česká Lípa

Vytyčení bylo provedeno na podkladě:

katastrální mapy a mapy bývalého pozemkového katastru

## Popis vytyčovací práce:

Měřická síť byla připojena do S-JTSK. V terénu byla zaměřena stávající situace a porovnána s katastrální mapou. Měřické práce byly provedeny přístrojem Leica GPS 900 a Leica TC 307. Výpočetní práce byly provedeny programem Kokeš.

Vytyčené body byly v terénu označeny: hraničními znaky a v obdělávané zemědělské půdě dočasným způsobem.

## Vlastníci a oprávnění z dalších práv písemně pozvaní k seznámení s výsledkem vytyčení:

Jméno / název	Adresa	Pozemek p. č.	Údaj o účasti
Pozemkový fond České republiky	Husinecká 1024/11a, 130 00 Praha - Žižkov	č. 718/5, č. 890/2, č. 890/1, č. 889/1, č. 837/1, č. 886, č. 882/1, č. 916/1	Ne
Pozemkový fond České republiky (církvní majetek)	Husinecká 1024/11a, 130 00 Praha - Žižkov	č. 718/5 (PK 891/1), č. 890/2 (PK 890), č. 890/1 (PK 890), č. 889/1 (PK 889), č. 837/1 (PK 888), č. 886 (PK 887, PK 886, PK 882), č. 882/1 (PK 882, PK 883), č. 916/1 (PK 881/1, PK 881/2, PK 880)	Ne
Státní statek Bílý Kostel, státní podnik v likvidaci	Žitavská 100, 463 34 Hrádek nad Nisou	890/3, 882/2	Ne
Město Cvikov	Náměstí Osvobození 63, 471 54 Cvikov	2197/2	Ne
Psychiatrická léčebna Kosmonosy	Lípy 15, 293 06 Kosmonosy	891/3	Ano



ÚDAJE KATASTRU NEMOVITOSTÍ

ÚDAJE DŘÍVĚJŠÍ POZEMKOVÉ EVIDENCE

Katastrální území: .....		Katastrální území: .....		Katastrální území: .....		Katastrální území: .....		Katastrální území: .....		Katastrální území: .....	
Knižovní vložka x) příděl x)	Parcelní číslo	Druh pozemku (kultura)	Výměra		Druh pozemku	Výměra		Číslo listu vlastnictví	POZNÁMKA	Katastrální území: .....	
			ha	m <sup>2</sup>		ha	m <sup>2</sup>			ha	m <sup>2</sup>
284 (5)	č. 899										
5 (51)	č. 289										
284 (X)	č. 899				ornu.p.	30	35	3			St. st. Cvičev
284 (A)	č. 890				TTP	26	15	3			-1-
5 (51)	č. 861										
284 (X)	č. 890				TTP	17	82	3			-4-
5 (51)	č. 861										
284 (X)	č. 890				ost. pol.	5	91	3			-1-
5 (51)	č. 861										
284 (51)	č. 895				ost. pol.	2	12	3			-4-

Likavce

Likavce

podrobně

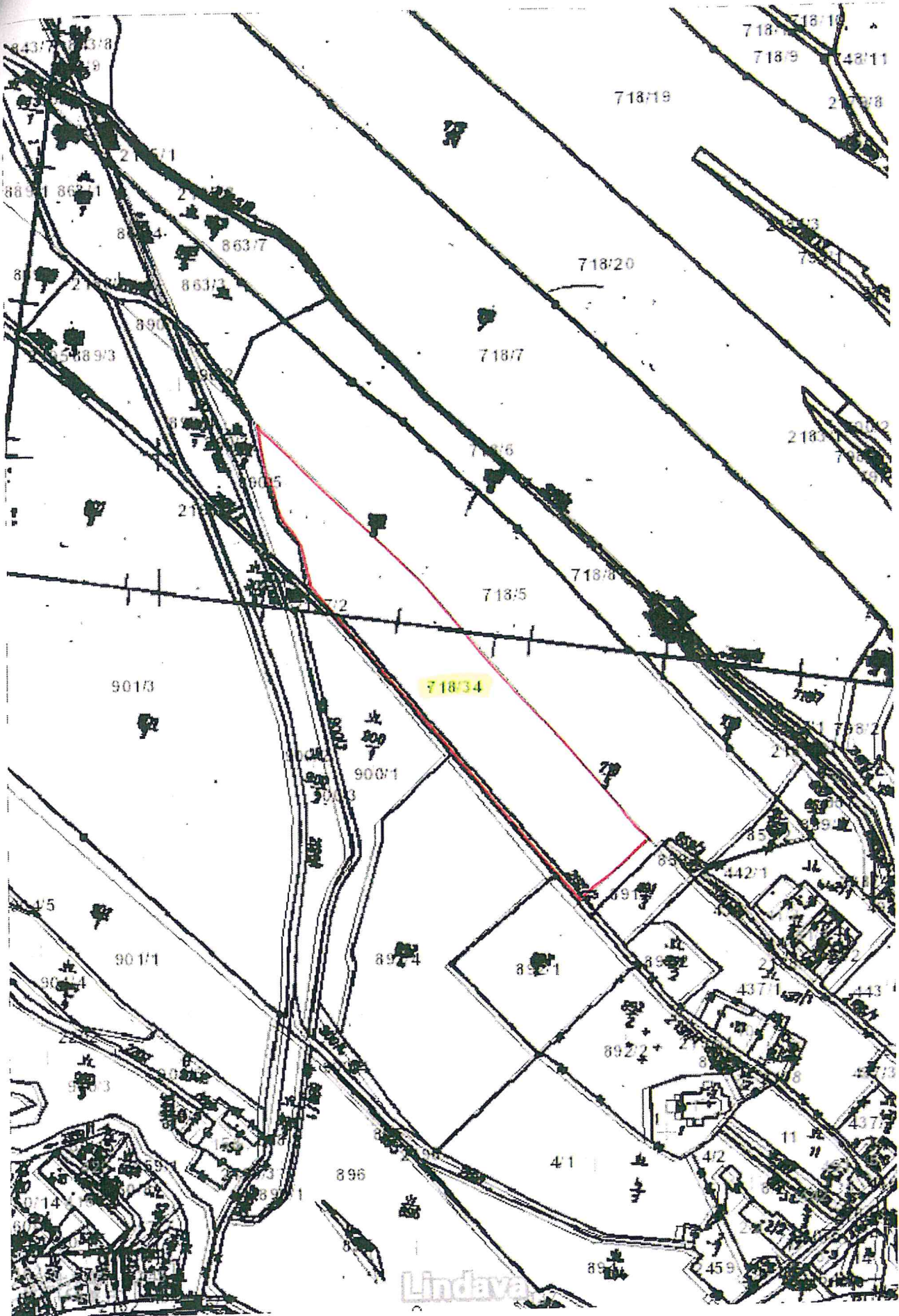
LIKAVCE

Číslo:

Dne:

Podpis:

Řádkové razítko:





# VÝPIS Z KATASTRU NEMOVITOSTÍ - KatastrNVF

11.7.2013 14:02:45

Informace o parcelách  
na katastrálním území: Lindava  
Číselný kód: 683833

Obec:	Cvikov	Číselný kód:	561479					
Okres:	Česká Lípa	Číselný kód:	3501					
Par.cis	Díl	Výměra[m <sup>2</sup> ]	DP	CP-E	LV	Využití	Mapa	Parcelní skupina
718/34	0	13962	2		10002		KMD	2
		13706	KÓD BPEJ 71400					
		256	KÓD BPEJ 74710					
748/1	0	19872	7		10002		KMD	2
		18599	KÓD BPEJ 74300					
		1273	KÓD BPEJ 75600					
1717/1	0	260923	2		10002		KMD	2
		205451	KÓD BPEJ 71400					
		17970	KÓD BPEJ 71410					
		298	KÓD BPEJ 71440					
		1	KÓD BPEJ 73111					
		1438	KÓD BPEJ 73141					
		26849	KÓD BPEJ 74300					
		2088	KÓD BPEJ 74600					
		6828	KÓD BPEJ 74710					
Vlastník:	10002	Státní pozemkový úřad, Cast obce: Žižkov Husinecká 1024/11a, Hlavní město Praha-Praha, 13000 Česká republika						

Počet parcel 3  
Výměra celkem[m<sup>2</sup>] 294757

# VÝPIS Z KATASTRU NEMOVITOSTÍ - KatastrNVF

k datu: 1.7.2013  
11.7.2013 13:57:10

## Informace o parcele

Okres	Česká Lípa	Obec	Cvikov
Katastrální území	683833 Lindava		
Parcela	718/34	(31.12.2012)	
Výměra	13962 m <sup>2</sup>		
Druh pozemku	orná půda		
Řízení	V-5288/2012 Řízení ukončeno	Parcelní skupina	Katastr nemovitostí - pozemkové
Ochrana pozemku	zemědělský půdní fond (31.12.2012)		
BPEJ	Kód:71400,Výměra bon.Dílu:13706 m <sup>2</sup> Kód:74710,Výměra bon.Dílu:256 m <sup>2</sup>		
Mapový list	KMD		
LV	Název	Podíl	Typ práv. vztahu
10002	Státní pozemkový úřad, Cast obce: Žižkov Husinecká 1024/11a-Praha, 13000	1/1	Příslušnost hospodařit s majetkem státu
	Česká republika	1/1	Vlastnické právo

## Listiny k řízení, ve kterém se údaje o parcele zapsaly/zrušily

Řízení	V-5288/2012 Řízení ukončeno
Typ listiny	Smlouva
Změna pr. vztahu	a
Další údaje listiny	o převodu vlastnictví (zák.č.95/1999 Sb.)
Zhotovitel	č. 1043761239
Řízení	V-5288/2012 Řízení ukončeno
Typ listiny	Opatření
Změna pr. vztahu	n
Další údaje listiny	k dělení a scelování pozemků
Zhotovitel	MUC-3395/2011/SÚ

Strana 1 z 1

Počet parcel 1  
Výměra celkem[m<sup>2</sup>] 13962