

Panel č.: **202371**

Město : **Česká Lípa**  
 Okres : **Česká Lípa**  
 Kraj : **Liberecký**

Adresa : **28. října**  
**obchodní centrum Špičák, Alber**

WGS84 n : **50,6911457**      WGS84 eo : **14,5479684**  
 Rozměr **5,1x2,4**      cena : **11800**

**Umístění panelu :**

- centrum
- okrajová čtvrť
- obchodní čtvrť
- obytná čtvrť
- průmyslová čtvrť
- nezastavěné plochy

**Komunikace :**

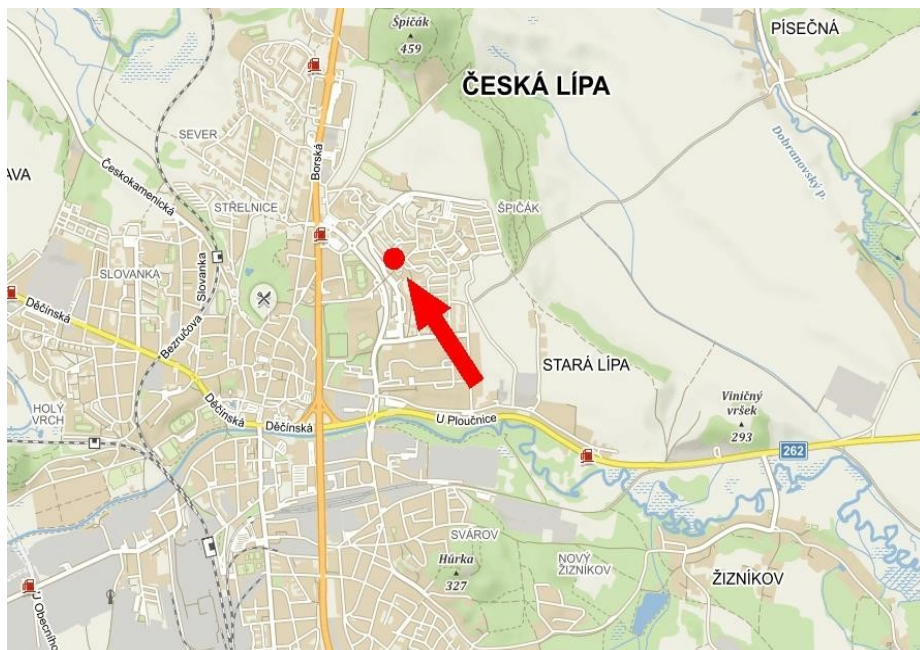
- dálnice
- silnice I. třídy
- silnice ostatní
- ulice
- příjezd
- výjezd
- parkoviště
- pěší zóna
- křižovatka

**Poloha :**

- kolmo
- šikmo
- rovnoběžně
- samostatný

**Okolí panelu :**

- MHD
- nádraží ČD, ČSAD
- pošta
- PNS
- kulturní zařízení
- sportovní zařízení
- zdravotnické zařízení
- obchody
- obchodní dům



- supermarket
- čerpací stanice
- škola ZŠ, SŠ, VŠ
- banka
- restaurace
- hotel

**Viditelnost :**

- do 20 m
- 20 - 50 m
- 50 - 100 m
- přes 100 m
- vlastní osvětlení

Panel č.: **220473**

Město : **Česká Lípa**  
 Okres : **Česká Lípa**  
 Kraj : **Liberecký**

Adresa : **autobusové nádr.  
 pravý**

WGS84 n : **50,6783007**      WGS84 eo : **14,5353413**  
 Rozměr **5,1x2,4**      cena : **11800**

**Umístění panelu :**

- centrum
- okrajová čtvrť
- obchodní čtvrť
- obytná čtvrť
- průmyslová čtvrť
- nezastavěné plochy

**Komunikace :**

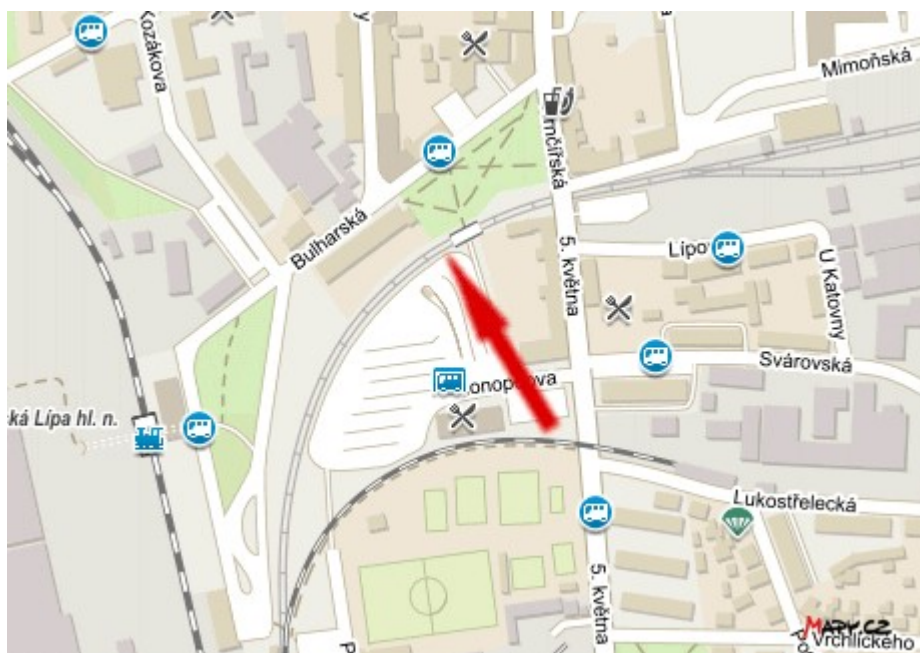
- dálnice
- silnice I. třídy
- silnice ostatní
- ulice
- příjezd
- výjezd
- parkoviště
- pěší zóna
- křižovatka

**Poloha :**

- kolmo
- šikmo
- rovnoběžně
- samostatný

**Okolí panelu :**

- MHD
- nádraží ČD, ČSAD
- pošta
- PNS
- kulturní zařízení
- sportovní zařízení
- zdravotnické zařízení
- obchody
- obchodní dům



- supermarket
- čerpací stanice
- škola ZŠ, SŠ, VŠ
- banka
- restaurace
- hotel

**Viditelnost :**

- do 20 m
- 20 - 50 m
- 50 - 100 m
- přes 100 m
- vlastní osvětlení

Panel č.: **220316**

Město : **Česká Lípa**  
 Okres : **Česká Lípa**  
 Kraj : **Liberecký**

Adresa : **Borská**  
**výjezd směr Liberec, kolmá**

WGS84 n : **50,6903649**      WGS84 eo : **14,5414189**  
 Rozměr **5,1x2,4**      cena : **14900**

**Umístění panelu :**

- centrum
- okrajová čtvrť
- obchodní čtvrť
- obytná čtvrť
- průmyslová čtvrť
- nezastavěné plochy

**Komunikace :**

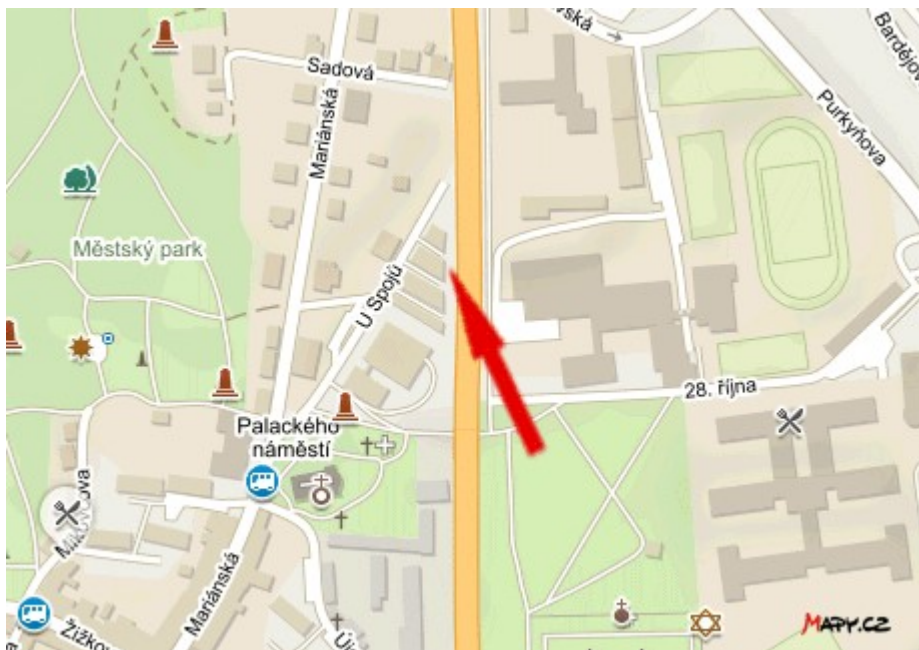
- dálnice
- silnice I. třídy
- silnice ostatní
- ulice
- příjezd
- výjezd
- parkoviště
- pěší zóna
- křižovatka

**Poloha :**

- kolmo
- šikmo
- rovnoběžně
- samostatný

**Okolí panelu :**

- MHD
- nádraží ČD, ČSAD
- pošta
- PNS
- kulturní zařízení
- sportovní zařízení
- zdravotnické zařízení
- obchody
- obchodní dům



- supermarket
- čerpací stanice
- škola ZŠ, SŠ, VŠ
- banka
- restaurace
- hotel

**Viditelnost :**

- do 20 m
- 20 - 50 m
- 50 - 100 m
- přes 100 m
- vlastní osvětlení

Panel č.: **220317**

Město : **Česká Lípa**  
 Okres : **Česká Lípa**  
 Kraj : **Liberecký**

Adresa : **Borská**  
**příjezd od Liberce, kolmá, sm.**

WGS84 n : **50,6904072**      WGS84 eo : **14,5414212**  
 Rozměr **5,1x2,4**      cena : **13800**

**Umístění panelu :**

- centrum
- okrajová čtvrť
- obchodní čtvrť
- obytná čtvrť
- průmyslová čtvrť
- nezastavěné plochy

**Komunikace :**

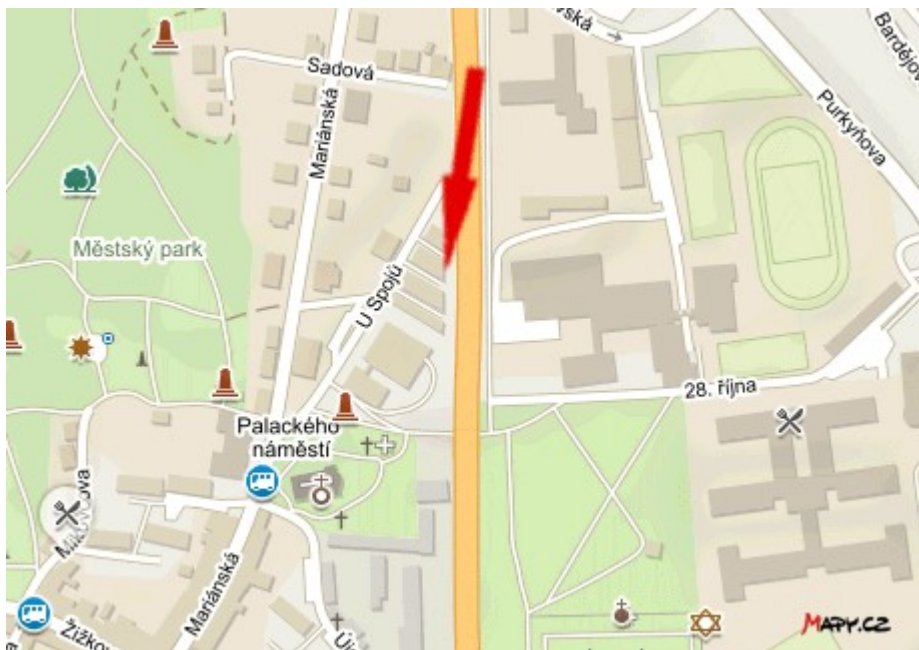
- dálnice
- silnice I. třídy
- silnice ostatní
- ulice
- příjezd
- výjezd
- parkoviště
- pěší zóna
- křižovatka

**Poloha :**

- kolmo
- šikmo
- rovnoběžně
- samostatný

**Okolí panelu :**

- MHD
- nádraží ČD, ČSAD
- pošta
- PNS
- kulturní zařízení
- sportovní zařízení
- zdravotnické zařízení
- obchody
- obchodní dům



- supermarket
- čerpací stanice
- škola ZŠ, SŠ, VŠ
- banka
- restaurace
- hotel

**Viditelnost :**

- do 20 m
- 20 - 50 m
- 50 - 100 m
- přes 100 m
- vlastní osvětlení

Panel č.: **3270286**

**outdoor  
akzent!**  
Member of EPAMEDIA

Město : **Česká Lípa**  
Okres : **Česká Lípa**  
Kraj : **Liberecký**

Adresa : **Mimoňská KAUF LAND  
parkoviště marketu,vstup**

WGS84 n : **50,6811377**      WGS84 eo : **14,5405538**  
Rozměr **118x175**      cena : **12100**

**Umístění panelu :**

- centrum
- okrajová čtvrť
- obchodní čtvrť
- obytná čtvrť
- průmyslová čtvrť
- nezastavěné plochy

**Komunikace :**

- dálnice
- silnice I. třídy
- silnice ostatní
- ulice
- příjezd
- výjezd
- parkoviště
- pěší zóna
- křižovatka

**Poloha :**

- kolmo
- šikmo
- rovnoběžně
- samostatný

**Okolí panelu :**

- MHD
- nádraží ČD, ČSAD
- pošta
- PNS
- kulturní zařízení
- sportovní zařízení
- zdravotnické zařízení
- obchody
- obchodní dům



- supermarket
- čerpací stanice
- škola ZŠ,SŠ,VŠ
- banka
- restaurace
- hotel

**Viditelnost :**

- do 20 m
- 20 - 50 m
- 50 - 100 m
- přes 100 m
- vlastní osvětlení

Panel č.: **202367**

Město : **Česká Lípa**  
 Okres : **Česká Lípa**  
 Kraj : **Liberecký**

Adresa : **Purkyňova/U nemocnice**

WGS84 n : **50,6871977**      WGS84 eo : **14,5461134**  
 Rozměr **5,1x2,4**      cena : **11800**

**Umístění panelu :**

- centrum
- okrajová čtvrť
- obchodní čtvrť
- obytná čtvrť
- průmyslová čtvrť
- nezastavěné plochy

**Komunikace :**

- dálnice
- silnice I. třídy
- silnice ostatní
- ulice
- příjezd
- výjezd
- parkoviště
- pěší zóna
- křižovatka

**Poloha :**

- kolmo
- šikmo
- rovnoběžně
- samostatný

**Okolí panelu :**

- MHD
- nádraží ČD, ČSAD
- pošta
- PNS
- kulturní zařízení
- sportovní zařízení
- zdravotnické zařízení
- obchody
- obchodní dům



- supermarket
- čerpací stanice
- škola ZŠ, SŠ, VŠ
- banka
- restaurace
- hotel

**Viditelnost :**

- do 20 m
- 20 - 50 m
- 50 - 100 m
- přes 100 m
- vlastní osvětlení

Panel č.: **774782**

**EURO**  
PLAKÁT  
GROUP

Město : **Děčín**  
Okres : **Děčín**  
Kraj : **Ústecký**

Adresa : **Dobkovice**  
**E 442, vpravo sm.UL, horní**  
WGS84 n : **50,7070867** WGS84 eo : **14,1952967**  
Rozměr **510x240**

**Umístění panelu :**

- centrum
- okrajová čtvrť
- obchodní čtvrť
- obytná čtvrť
- průmyslová čtvrť
- nezastavěné plochy

**Komunikace :**

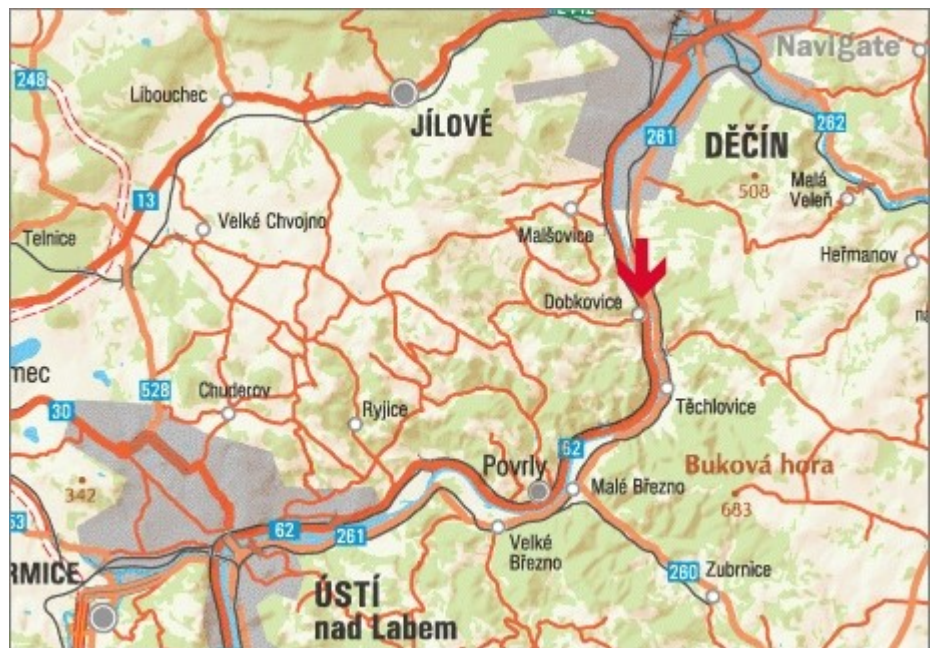
- dálnice
- silnice I. třídy
- silnice ostatní
- ulice
- příjezd
- výjezd
- parkoviště
- pěší zóna
- křižovatka

**Poloha :**

- kolmo
- šikmo
- rovnoběžně
- samostatný

**Okolí panelu :**

- MHD
- nádraží ČD, ČSAD
- pošta
- PNS
- kulturní zařízení
- sportovní zařízení
- zdravotnické zařízení
- obchody
- obchodní dům



- supermarket
- čerpací stanice
- škola ZŠ,SŠ,VŠ
- banka
- restaurace
- hotel

**Viditelnost :**

- do 20 m
- 20 - 50 m
- 50 - 100 m
- přes 100 m
- vlastní osvětlení

Panel č.: **775309**

**EURO**  
PLAKAT  
GROUP

Město : **Děčín**  
Okres : **Děčín**  
Kraj : **Ústecký**

Adresa : **Dobkovice**  
**E 442, vlevo směr Děčín**

WGS84 n : **50,7069300** WGS84 eo : **14,1951667**  
Rozměr **510x240**

**Umístění panelu :**

- centrum
- okrajová čtvrť
- obchodní čtvrť
- obytná čtvrť
- průmyslová čtvrť
- nezastavěné plochy

**Komunikace :**

- dálnice
- silnice I. třídy
- silnice ostatní
- ulice
- příjezd
- výjezd
- parkoviště
- pěší zóna
- křižovatka

**Poloha :**

- kolmo
- šikmo
- rovnoběžně
- samostatný

**Okolí panelu :**

- MHD
- nádraží ČD, ČSAD
- pošta
- PNS
- kulturní zařízení
- sportovní zařízení
- zdravotnické zařízení
- obchody
- obchodní dům



- supermarket
- čerpací stanice
- škola ZŠ, SŠ, VŠ
- banka
- restaurace
- hotel

**Viditelnost :**

- do 20 m
- 20 - 50 m
- 50 - 100 m
- přes 100 m
- vlastní osvětlení



Panel č.: **3270370**

**outdoor  
akzent!**  
Member of EPAMEDIA

Město : **Děčín**  
Okres : **Děčín**  
Kraj : **Ústecký**

Adresa : **Oblouková KAUF LAND**  
**parkoviště marketu, výjezd**

WGS84 n : **50,7747860** WGS84 eo : **14,2179500**  
Rozměr **118x175** cena : **12100**

### Umístění panelu :

- centrum
- okrajová čtvrť
- obchodní čtvrť
- obytná čtvrť
- průmyslová čtvrť
- nezastavěné plochy

### Komunikace :

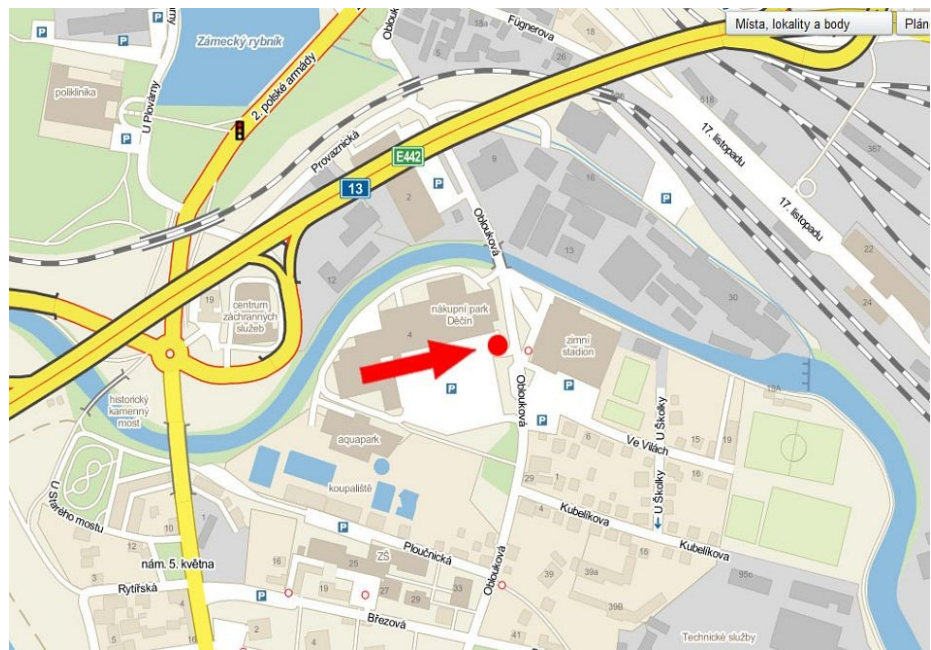
- dálnice
- silnice I. třídy
- silnice ostatní
- ulice
- příjezd
- výjezd
- parkoviště
- pěší zóna
- křižovatka

### Poloha :

- kolmo
- šikmo
- rovnoběžně
- samostatný

### Okolí panelu :

- MHD
- nádraží ČD, ČSAD
- pošta
- PNS
- kulturní zařízení
- sportovní zařízení
- zdravotnické zařízení
- obchody
- obchodní dům



- supermarket
- čerpací stanice
- škola ZŠ, SŠ, VŠ
- banka
- restaurace
- hotel

### Viditelnost :

- do 20 m
- 20 - 50 m
- 50 - 100 m
- přes 100 m
- vlastní osvětlení

Panel č.: **3270494**

**outdoor  
akzent!**  
Member of EPAMEDIA

Město : **Děčín**  
Okres : **Děčín**  
Kraj : **Ústecký**

Adresa : **Ústecká TESCO**  
**parkoviště marketu, příjezd**  
WGS84 n : **50,7699380**    WGS84 eo : **14,2069700**  
Rozměr **118x175**    cena : **13500**

**Umístění panelu :**

- centrum
- okrajová čtvrť
- obchodní čtvrť
- obytná čtvrť
- průmyslová čtvrť
- nezastavěné plochy

**Komunikace :**

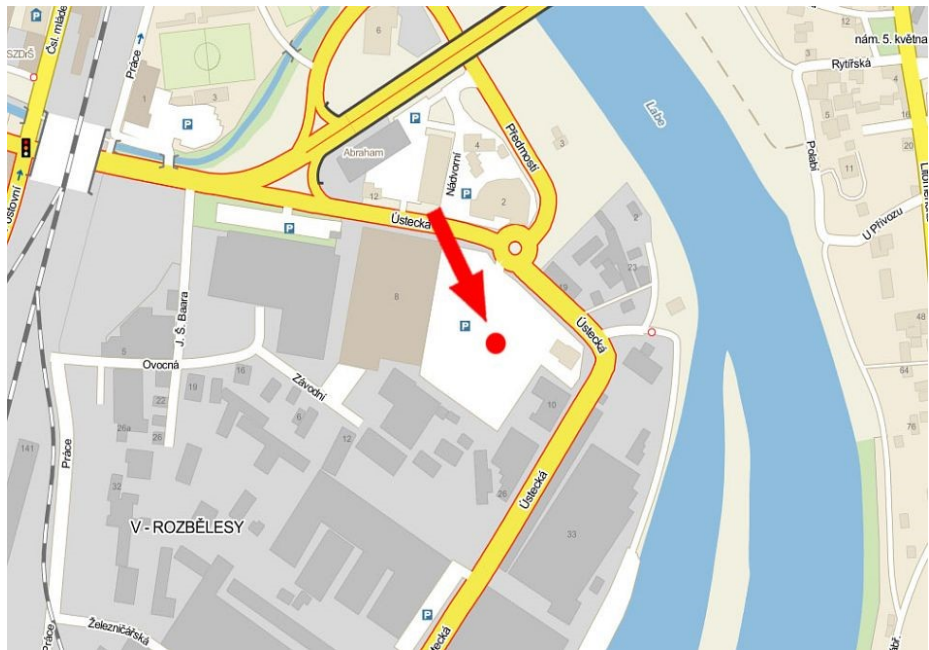
- dálnice
- silnice I. třídy
- silnice ostatní
- ulice
- příjezd
- výjezd
- parkoviště
- pěší zóna
- křižovatka

**Poloha :**

- kolmo
- šikmo
- rovnoběžně
- samostatný

**Okolí panelu :**

- MHD
- nádraží ČD, ČSAD
- pošta
- PNS
- kulturní zařízení
- sportovní zařízení
- zdravotnické zařízení
- obchody
- obchodní dům



- supermarket
- čerpací stanice
- škola ZŠ, SŠ, VŠ
- banka
- restaurace
- hotel

**Viditelnost :**

- do 20 m
- 20 - 50 m
- 50 - 100 m
- přes 100 m
- vlastní osvětlení

Panel č.: **3270630**

**outdoor  
akzent!**  
Member of EPAMEDIA

Město : **Děčín**  
Okres : **Děčín**  
Kraj : **Ústecký**

Adresa : **Ústecká TESCO**  
**parkoviště marketu**

WGS84 n : **50,7699575**      WGS84 eo : **14,2062386**  
Rozměr **118x175**      cena : **13500**

### Umístění panelu :

- centrum
- okrajová čtvrť
- obchodní čtvrť
- obytná čtvrť
- průmyslová čtvrť
- nezastavěné plochy

### Komunikace :

- dálnice
- silnice I. třídy
- silnice ostatní
- ulice
- příjezd
- výjezd
- parkoviště
- pěší zóna
- křižovatka

### Poloha :

- kolmo
- šikmo
- rovnoběžně
- samostatný

### Okolí panelu :

- MHD
- nádraží ČD, ČSAD
- pošta
- PNS
- kulturní zařízení
- sportovní zařízení
- zdravotnické zařízení
- obchody
- obchodní dům



- supermarket
- čerpací stanice
- škola ZŠ, SŠ, VŠ
- banka
- restaurace
- hotel

### Viditelnost :

- do 20 m
- 20 - 50 m
- 50 - 100 m
- přes 100 m
- vlastní osvětlení

Panel č.: **240705**

Město : **Děčín**  
 Okres : **Děčín**  
 Kraj : **Ústecký**

Adresa : **žst. Děčín hl. n.**  
**2.nástupiště, k,3**

WGS84 n : **50,7735300**      WGS84 eo : **14,2007100**  
 Rozměr **1,185x1**      cena : **6900**

**Umístění panelu :**

- centrum
- okrajová čtvrť
- obchodní čtvrť
- obytná čtvrť
- průmyslová čtvrť
- nezastavěné plochy

**Komunikace :**

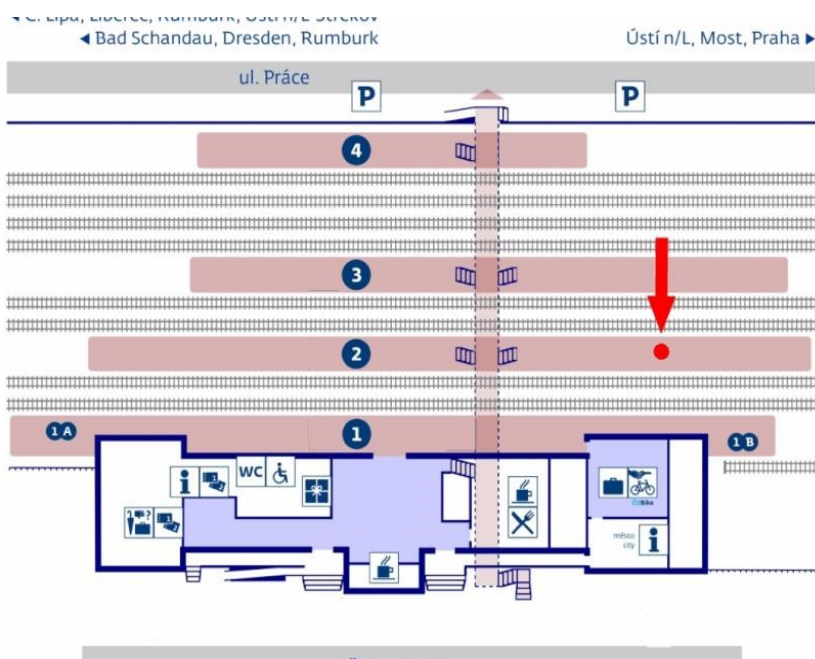
- dálnice
- silnice I. třídy
- silnice ostatní
- ulice
- příjezd
- výjezd
- parkoviště
- pěší zóna
- křižovatka

**Poloha :**

- kolmo
- šikmo
- rovnoběžně
- samostatný

**Okolí panelu :**

- MHD
- nádraží ČD, ČSAD
- pošta
- PNS
- kulturní zařízení
- sportovní zařízení
- zdravotnické zařízení
- obchody
- obchodní dům



- supermarket
- čerpací stanice
- škola ZŠ,SŠ,VŠ
- banka
- restaurace
- hotel

**Viditelnost :**

- do 20 m
- 20 - 50 m
- 50 - 100 m
- přes 100 m
- vlastní osvětlení

Panel č.: **240706**

Město : **Děčín**  
 Okres : **Děčín**  
 Kraj : **Ústecký**

Adresa : **žst. Děčín hl. n.**  
**2.nástupiště, od,3**

WGS84 n : **50,7735300** WGS84 eo : **14,2007100**  
 Rozměr **1,185x1** cena : **6900**

**Umístění panelu :**

- centrum
- okrajová čtvrť
- obchodní čtvrť
- obytná čtvrť
- průmyslová čtvrť
- nezastavěné plochy

**Komunikace :**

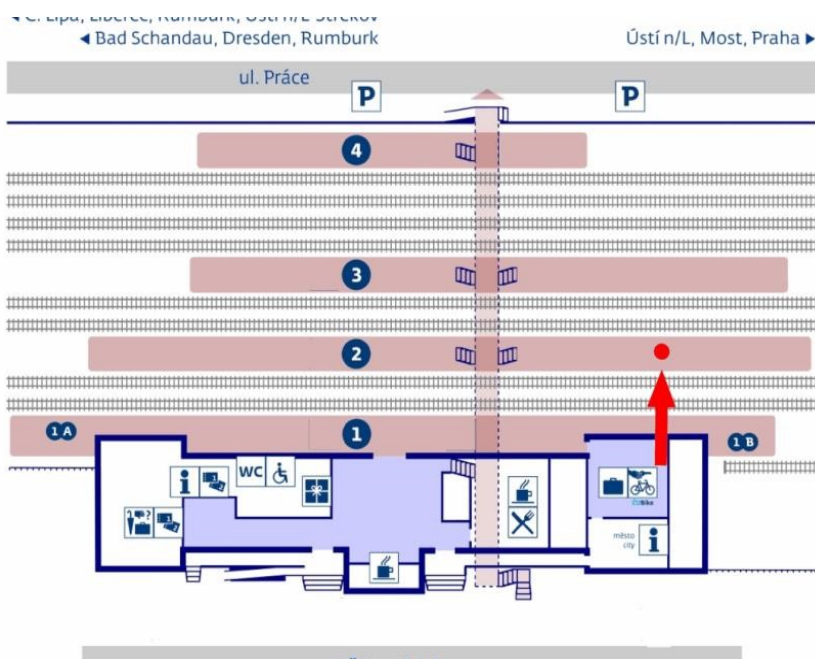
- dálnice
- silnice I. třídy
- silnice ostatní
- ulice
- příjezd
- výjezd
- parkoviště
- pěší zóna
- křižovatka

**Poloha :**

- kolmo
- šikmo
- rovnoběžně
- samostatný

**Okolí panelu :**

- MHD
- nádraží ČD, ČSAD
- pošta
- PNS
- kulturní zařízení
- sportovní zařízení
- zdravotnické zařízení
- obchody
- obchodní dům



- supermarket
- čerpací stanice
- škola ZŠ,SŠ,VŠ
- banka
- restaurace
- hotel

**Viditelnost :**

- do 20 m
- 20 - 50 m
- 50 - 100 m
- přes 100 m
- vlastní osvětlení