




KUJCP01ND9EW

SO/0087/176/20

Číslo smlouvy 010/18/222/03/00

2020001035

DAROVACÍ SMLOUVA

kteřou uzavřeli podle § 2055 a násl. zákona č. 89/2012 Sb., občanský zákoník, v platném znění účastníci:

statutární město České Budějovice

se sídlem v Českých Budějovicích, nám. Přemysla Otakara II. 1/1, PSČ 370 92
zastoupené primátorem Ing. Jiřím Svobodou
IČO 002 44 732

/dále jen dárce/

a

Jihočeský kraj

se sídlem v Českých Budějovicích, U Zimního stadionu 1952/2, PSČ 370 76
zastoupený Bc. Jiřím Švecem, uvolněným členem Rady Jihočeského kraje na základě plné moci udělené dne
31.5.2017 Mgr. Ivanou Stráskou, hejtmankou Jihočeského kraje v souladu s ustanovením s § 441 občanského
zákoníku č. 89/2012 Sb.
IČO 708 90 650

/dále jen obdarovaný/

I. Předmět daru

Dárce je dle stavu zápisů v katastru nemovitostí výlučným vlastníkem pozemků evidovaných v katastru nemovitostí jako pozemková parcela číslo **2099/149** o výměře 1452 m², ostatní plocha, jiná plocha, pozemková parcela číslo **2099/197** o výměře 22600 m², ostatní plocha, manipulační plocha, pozemková parcela číslo **2099/206** o výměře 13133 m², ostatní plocha, jiná plocha, pozemková parcela číslo **2099/220** o výměře 743 m², ostatní plocha, manipulační plocha, pozemková parcela číslo **2137/62** o výměře 10988 m², ostatní plocha, ostatní komunikace, pozemková parcela číslo **2137/114** o výměře 3081 m², ostatní plocha, zeleň, pozemková parcela číslo **2214/3** o výměře 11281 m², ostatní plocha, silnice a pozemková parcela číslo **2214/4** o výměře 1538 m², ostatní plocha, silnice, které jsou zapsány na Katastrální úřadě pro Jihočeský kraj, Katastrální pracoviště České Budějovice na listu vlastnictví číslo 1 pro obec České Budějovice a **katastrální území České Budějovice 2**.

Geometrickým plánem číslo 4407 – 69/2018 ze dne 10. 10. 2018 byla oddělena z pozemkové parcely číslo 2099/149, katastrální území České Budějovice 2 pozemková parcela číslo **2099/434** o výměře 92 m², ostatní plocha, ostatní silnice, **katastrální území České Budějovice 2**.

Geometrickým plánem číslo 4407 – 69/2018 ze dne 10. 10. 2018 byla dále oddělena z pozemkové parcely číslo 2099/197, katastrální území České Budějovice 2 pozemková parcela číslo **2099/431** o výměře 8745 m², ostatní plocha, silnice, **katastrální území České Budějovice 2**.

Geometrickým plánem číslo 4407 – 69/2018 ze dne 10. 10. 2018 byly dále odděleny z pozemkové parcely číslo 2099/206, katastrální území České Budějovice 2 pozemková parcela číslo **2099/437** o výměře 5671 m², ostatní plocha, silnice a pozemková parcela číslo **2099/439** o výměře 46 m², ostatní plocha, jiná plocha, **katastrální území České Budějovice 2**.

Geometrickým plánem číslo 4407 – 69/2018 ze dne 10. 10. 2018 byla dále oddělena z pozemkové parcely číslo 2099/220, katastrální území České Budějovice 2 pozemková parcela číslo **2099/429** o výměře 258 m², ostatní plocha, silnice, **katastrální území České Budějovice 2.**

Geometrickým plánem číslo 4407 – 69/2018 ze dne 10. 10. 2018 byly dále odděleny z pozemkové parcely číslo 2137/62, katastrální území České Budějovice 2 pozemková parcela číslo **2137/384** o výměře 659 m², ostatní plocha, silnice a pozemková parcela číslo **2137/387** o výměře 185 m², ostatní plocha, jiná plocha, **katastrální území České Budějovice 2.**

Geometrickým plánem číslo 4407 – 69/2018 ze dne 10. 10. 2018 byla dále oddělena z pozemkové parcely číslo 2137/114, katastrální území České Budějovice 2 pozemková parcela číslo **2137/388** o výměře 3 m², ostatní plocha, silnice, **katastrální území České Budějovice 2.**

Geometrickým plánem číslo 4407 – 69/2018 ze dne 10. 10. 2018 byly dále odděleny z pozemkové parcely číslo 2214/3, katastrální území České Budějovice 2 pozemková parcela číslo **2214/8** o výměře 191 m², ostatní plocha, silnice, pozemková parcela číslo **2214/10** o výměře 482 m², ostatní plocha, jiná plocha a pozemková parcela číslo **2214/12** o výměře 204 m², ostatní plocha, silnice, **katastrální území České Budějovice 2.**

Geometrickým plánem číslo 4407 – 69/2018 ze dne 10. 10. 2018 byly dále odděleny z pozemkové parcely číslo 2214/4, katastrální území České Budějovice 2 pozemková parcela číslo **2214/9** o výměře 55 m², ostatní plocha, silnice, pozemková parcela číslo **2214/11** o výměře 223 m², ostatní plocha, jiná plocha a pozemková parcela číslo **2214/13** o výměře 101 m², ostatní plocha, silnice, **katastrální území České Budějovice 2.**

Na základě této smlouvy darovací předává dárce do vlastnictví obdarovaného pozemky výše popsané jako pozemková parcela číslo **2099/434** o výměře 92 m², ostatní plocha, ostatní silnice, pozemková parcela číslo **2099/431** o výměře 8745 m², ostatní plocha, silnice, pozemková parcela číslo **2099/437** o výměře 5671 m², ostatní plocha, silnice, pozemková parcela číslo **2099/439** o výměře 46 m², ostatní plocha, jiná plocha, pozemková parcela číslo **2099/429** o výměře 258 m², ostatní plocha, silnice, pozemková parcela číslo **2137/384** o výměře 659 m², ostatní plocha, silnice, pozemková parcela číslo **2137/387** o výměře 185 m², ostatní plocha, jiná plocha, pozemková parcela číslo **2137/388** o výměře 3 m², ostatní plocha, silnice, pozemková parcela číslo **2214/8** o výměře 191 m², ostatní plocha, silnice, pozemková parcela číslo **2214/10** o výměře 482 m², ostatní plocha, jiná plocha, pozemková parcela číslo **2214/12** o výměře 204 m², ostatní plocha, silnice, pozemková parcela číslo **2214/9** o výměře 55 m², ostatní plocha, silnice, pozemková parcela číslo **2214/11** o výměře 223 m², ostatní plocha, jiná plocha a pozemková parcela číslo **2214/13** o výměře 101 m², ostatní plocha, silnice, **katastrální území České Budějovice 2** a obdarovaný nemovitostí přijímá bez výhrad do svého vlastnictví.

Výše uvedené pozemky, které jsou předmětem daru, jsou zastavěny stavbou „**Přeložka silnice III/14539 (přes ul. M. Horákové do ul. Strakonické), stavební část 2**“.

Správě a údržbě silnic Jihočeského kraje, se sídlem České Budějovice, Nemanická 2133/10, IČ 70971641 je majetek, který je předmětem daru dle této smlouvy, předáván k hospodaření jako svěřený majetek dle ustanovení čl. VI. odst. 1 zřizovací listiny.

II. Darování věci

Dárce daruje a předává a obdarovaný přijímá a přejímá předmět daru popsany v bodě I. této smlouvy se všemi právy a požitky, s nimiž dárce tyto nemovitosti držel a užíval nebo byl oprávněn držet a užívat.

III. Záruka

Obdarovaný prohlašuje, že předmět daru zná a byl dárce seznámen s jeho současným stavem. Dárce ručí za to, že předmět daru přejde do vlastnictví obdarovaného prost jakýchkoliv práv třetích osob a jakýchkoliv peněžitých zatížení, tedy prost všech závazků, vyjma těch zapsaných v katastru nemovitostí v části C LV č. 1 pro obec České Budějovice a katastrální území České Budějovice 2.

Pro případ, že by se některé další dluhy či závazky vyskytly, se dárce zavazuje, že je sám uspokojí.

IV. Převzetí

Převzetí předmětu daru se uskuteční v den vkladu vlastnického práva do katastru nemovitostí u Katastrálního úřadu pro Jihočeský kraj, Katastrální pracoviště České Budějovice.

Obdarovaný nastupuje tímto okamžikem do skutečného držení předmětu daru a přechází na něho nebezpečí škody, nahodilé zkázy a nahodilého zhoršení předmětu daru.

V. Nabytí vlastnického práva

Vlastnické právo k převáděným nemovitostem podle této smlouvy přejde na obdarovaného zápisem vkladu vlastnictví do katastru nemovitostí.

Právní účinky vkladu vznikají na základě pravomocného rozhodnutí o jeho povolení k okamžiku doručení návrhu na vklad vlastnického práva katastrálnímu úřadu.

Účastníci smlouvy se zavazují učinit nebo podat všechny potřebné a účelné úkony nebo prohlášení tak, aby vklad mohl být neprodleně proveden.

VI. Náklady a poplatky

Poplatky spojené s vkladem vlastnického práva do katastru nemovitostí ve výši 2.000,-- Kč uhradí obdarovaný z této smlouvy tak, že kolek s nominální hodnotou 2.000,-- Kč vylepí na návrh na vklad do katastru nemovitostí. Náklady spojené s vyhotovením geometrického plánu jako podkladu této smlouvy uhradil obdarovaný před podpisem darovací smlouvy.

VII. Zápis na katastrálním úřadě

Smluvní strany žádají, aby na základě této darovací smlouvy byl na Katastrálním úřadě pro Jihočeský kraj, Katastrální pracoviště České Budějovice proveden na příslušném listu vlastnictví zápis o změně vlastníka.

VIII. Platnost smlouvy

Tato smlouva nabývá platnosti dnem jejího podpisu oběma účastníky smlouvy a účinnosti dnem zveřejnění v registru smluv.

Platnost této smlouvy darovací je podmíněna připojením doložky potvrzující splnění podmínek uložených ustanovením § 23 z. č. 129/2000 Sb., o krajích, v platném znění.

Darování pozemků podle této smlouvy bylo schválena Zastupitelstvem statutárního města České Budějovice podle ustanovení zákona č. 128/2000 Sb., o obcích, v platném znění dne 13.5.2019 usnesením č. 93/2019. Záměr darování převáděných pozemků byl zveřejněn na úřední desce od 11.2.2019 do 27.2.2019.

IX.

V neupravených částech se tato darovací smlouva řídí ustanoveními § 2055 a násl. zákona č. 89/2012 Sb., občanského zákoníku.

Účastníci smlouvy berou na vědomí, že smlouva bude uveřejněna v registru smluv zřízeném podle zákona č. 340/2015 Sb., o registru smluv, ve znění pozdějších předpisů. Smluvní strany prohlašují, že tato smlouva neobsahuje údaje, které tvoří předmět jeho obchodního tajemství podle § 504 zákona č. 89/2012 Sb., občanský zákoník, ve znění pozdějších předpisů.


Smluvní strany po dohodě souhlasí, že tato smlouva může být zveřejněna na oficiálních webových stránkách statutárního města České Budějovice (www.c-budejovice.cz), s výjimkou osobních a citlivých údajů fyzických osob uvedených v této smlouvě.

Účastníci smlouvy po jejím přečtení výslovně prohlásili, že tato smlouva byla sepsána podle jejich pravé a svobodné vůle, nikoliv v tísní a za nápadně nevýhodných podmínek a že je prostá omylu. Na důkaz toho připojují své podpisy.

Tato darovací smlouva byla sepsána ve čtyřech stejnopisech s platností originálu, z nichž každá ze zúčastněných stran obdrží po dvou vyhotoveních.


17 -07- 2020

V Českých Budějovicích, dne




Bc. Jiří Švec
uvolněný člen Rady Jihočeského kraje

V Českých Budějovicích, dne 25.6. 2020



Ing. Jiří Svoboda
primátor SM České Budějovice



JIHOČESKÝ KRAJ

KRAJSKÝ ÚŘAD

Bc. Jiří Švec

uvolněný člen rady kraje

U Zimního stadionu 1952/2

370 76 České Budějovice

DOLOŽKA

osvědčující platnost právního úkonu

podle ustanovení § 23 z.č. 129/2000 Sb., o krajích v platném znění

Smlouva darovací uzavřená mezi

Jihočeský kraj

jehož orgány sídlí v Českých Budějovicích, U Zimního stadionu 1952/2, PSČ 370 76

zastoupený Bc. Jiřím Švecem, uvolněným členem Rady Jihočeského kraje na základě plné moci udělené dne 31. 5. 2017
Mgr. Ivanou Stráskou, hejtmankou Jihočeského kraje v souladu s ustanovením s § 441 občanského zákoníku č. 89/2012
Sb.

IČO 70890650

DIČ CZ 70890650, plátce DPH

/obdarovaný/

a

statutární město České Budějovice

se sídlem v Českých Budějovicích, nám. Přemysla Otakara II, č. p.1, 1, PSČ 370 92

zastoupené primátorem Ing. Jiřím Svobodou

IČO 00244732

/dárce/

jejímž předmětem je se přijetí daru nemovitostí v katastrálním území České Budějovice 2 uvedených ve smlouvě

je platná ve smyslu ustanovení § 23 z. č. 129/2000 Sb., o krajích v platném znění

dále jen zákon o krajích), neboť nabytí těchto nemovitostí bylo schváleno podle ustanovení § 36 odst. 1 písm. a) zákona o krajích na základě usnesení Zastupitelstva Jihočeského kraje č. 395/2018/ZK- 18 ze dne 13. 12. 2018

V Českých Budějovicích dne 17 -07- 2020

Bc. Jiří Švec
uvolněný člen Rady Jihočeského kraje

