



OM 308/2020



Smlouva o budoucí smlouvě o zřízení služebnosti

uzavřená podle ustanovení § 1785 ve spojení s § 1257 a násl. zákona č. 89/2012 Sb., občanský zákoník, v platném znění

mezi těmito smluvními stranami:

Kraj Vysočina, se sídlem v Jihlavě, Žižkova 57, 587 33 Jihlava
zastoupený hejtmánem kraje MUDr. Jiřím Běhounkem
k podpisu smlouvy pověřen Ing. Martin Kukla, náměstek hejtmána pro oblast ekonomiky a majetku
IČ: 708 90 749
DIČ: CZ70890749
na straně budoucího povinného ze služebnosti

a

Město Telč, se sídlem Náměstí Zachariáše z Hradce 10, Telč, 588 56
jednající Mgr. Romanem Fabešem, starostou města
IČ: 002 867 45
na straně budoucího oprávněného ze služebnosti

takto:

Článek I. Předmět smlouvy

1. Budoucí povinný ze služebnosti je na základě zákona č. 157/2000 Sb. o přechodu některých věcí, práv a závazků z majetku České republiky do majetku krajů a Rozhodnutí Ministerstva dopravy a spojů č. 3796/01-9-KM ze dne 10. 9. 2001 výhradním vlastníkem pozemku par. č. 7416/1 v katastrálním území Telč a obci Telč (dále jen „pozemek“). Předmětný pozemek je zapsán u Katastrálního úřadu pro Vysočinu, katastrální pracoviště Jihlava v katastru nemovitostí pro uvedenou k. ú. a obec na LV 556.
2. Budoucí oprávněný ze služebnosti má v úmyslu vybudovat a provozovat na pozemku stavbu „Telč- přechod pro chodce na silnici III/406“ (dále jen „stavba“). Rozsah a umístění stavby je orientačně vyznačen nákresem trasy na snímku mapy, který tvoří nedílnou součást této smlouvy.
3. Budoucí povinný ze služebnosti souhlasí se stavbou na pozemku. Při realizaci stavby je budoucí oprávněný ze služebnosti povinen šetřit majetek vlastníka pozemku. Dále se zavazuje, že výkopové práce a uvedení pozemku do původního stavu budou realizovány v souladu s právními předpisy upravujícími ochranu přírody a krajiny.
4. Budoucí oprávněný ze služebnosti se výslovně zavazuje, že do 90 dnů ode dne vydání kolaudačního souhlasu nebo předávacího protokolu od příslušné příspěvkové organizace předloží budoucímu povinnému geometrický plán, kterým bude služebnost zaměřena. Geometrický plán se nesmí významně odchýlit od snímku mapy, do kterého byl zakreslen rozsah a umístění stavby. Budoucí oprávněný i budoucí povinný se touto smlouvou zavazují, že neprodleně po předložení geometrického plánu přistoupí k uzavření smlouvy o zřízení služebnosti, jejíž podstatné náležitosti jsou uvedeny v článku II. této smlouvy. Nedodržení této lhůty nemá za následek zánik práva na uzavření smlouvy o zřízení služebnosti.

Článek II.

Podstatné náležitosti smlouvy o zřízení služebnosti

1. Smluvní strany se dohodly, že smlouvou o zřízení služebnosti bude zřízena služebnost užívání pozemku, ve prospěch oprávněného, spočívající ve zřízení a provozování stavby na pozemku.
2. Oprávněný ze služebnosti má v souvislosti se zřízením a provozem stavby právo vstupovat a vjíždět na pozemek, uvedený v čl. I. odst. 1. této smlouvy, za účelem prohlídky a údržby stavby. Rozsah služebnosti bude stanoven geometrickým plánem, který na svůj náklad pořídí oprávněný. Uvedený geometrický plán bude nedílnou součástí smlouvy o zřízení služebnosti.
3. Oprávněný právo odpovídající služebnosti přijme a vlastník pozemku bude povinen toto právo strpět.
4. Služebnost se sjednává bezúplatně – ve smyslu článku 3. odst. 2 Pravidel.
5. Správní poplatek za vklad práva odpovídajícího služebnosti uhradí oprávněný.
6. Služebnost bude sjednána na dobu, po kterou bude oprávněným provozována stavba na pozemku vlastníka. V případě, že oprávněný ze služebnosti převede tuto stavbu na jiného vlastníka, vyjma případu přeměny oprávněného jako právnické osoby, je oprávněný povinen do 30 dnů ode dne převodu oznámit povinnému nového vlastníka stavby.
7. Oprávněný a povinný následně uzavřou dohodu o zrušení služebnosti s tím, že náklady související se zrušením služebnosti hradí oprávněný.
8. O uzavření smlouvy o zřízení služebnosti, ve prospěch oprávněného spočívající ve zřízení, provozování a údržbě stavby v rozsahu zaměřeném geometrickým plánem, bude v souladu s ustanovením § 59 odst. 3 zákona č. 129/2000 Sb., o krajích, v platném znění rozhodovat usnesením Rada Kraje Vysočina.
9. Smluvní strany berou na vědomí, že právo odpovídající služebnosti nabude oprávněný vkladem práva s právními účinky k okamžiku podání návrhu na vklad do katastru nemovitostí u Katastrálního úřadu pro Vysočinu, katastrálního pracoviště Jihlava.

Článek III.

Povinnosti budoucího oprávněného při zřízení, provozování a údržbě stavby

1. Budoucí oprávněný se zavazuje písemně, v souladu se zákonem, oznámit příslušné příspěvkové organizaci, která majetek užívá, každý zásah a účel zásahu na pozemku budoucího povinného, ke kterému je oprávněn z této smlouvy a šetřit co nejvíce jeho majetek. Pokud z důsledku existence služebnosti vznikne výstavbou, údržbou a opravami stavby, ze strany budoucího oprávněného, ale i nezaviněně, tj. provozní závadou, straně vlastníka zatěžované nemovitosti škoda a znehodnocení pozemku, ponese náklady na jejich odstranění budoucí oprávněný, případně zajistí nápravu v plném rozsahu.
2. Budoucí oprávněný se zavazuje, že stavba bude vybudována dle schválené projektové dokumentace.
3. V případě, že nebude budoucím oprávněným ze služebnosti do tří let od podpisu této smlouvy započata stavba, uvedená v článku I. bod 2., na uvedeném pozemku, ruší se tato smlouva o budoucí smlouvě o zřízení služebnosti od samého počátku

Článek IV. Závěrečná ustanovení

1. Skutečnosti ve smlouvě blíže nespecifikované se řídí příslušnými ustanoveními zákona č. 89/2012 Sb., občanský zákoník, v platném znění.
2. Tato smlouva je vyhotovena ve 4 stejnopisech, z nichž po dvou výtiscích je určeno pro budoucího oprávněného a budoucího povinného.
3. Podpisem smlouvy o budoucí smlouvě o zřízení služebnosti oběma smluvními stranami vzniká budoucímu oprávněnému právo realizovat uvažovanou stavbu na pozemku.
4. O uzavření smlouvy o budoucí smlouvě o zřízení služebnosti bylo v souladu s ustanovením § 59 odst. 3 zákona č. 129/2000 Sb., o krajích, ve znění pozdějších předpisů rozhodnuto usnesením Rady Kraje Vysočina 0829/15/2020/RK dne 5.5.2020.
5. Tato smlouva byla schválena Radou města Telč usnesením č. UR 549-9/39/2020 dne 20.05.2020
6. Smluvní strany této smlouvy prohlašují, že si smlouvu o budoucí smlouvě o zřízení služebnosti přečetly, že je uzavírána po vzájemném projednání, podle jejich pravé a svobodné vůle, určitě, vážně a srozumitelně, nikoli v tísní ani za nápadně nevýhodných podmínek. Na důkaz toho připojují podpisy svých zástupců.
7. Smlouva o budoucí smlouvě o zřízení služebnosti nabývá platnosti dnem podpisu smlouvy.
8. Budoucí oprávněný ze služebnosti výslovně souhlasí se zveřejněním celého textu smlouvy včetně podpisů v informačním systému veřejné správy – Registru smluv.
9. Smluvní strany se dohodly, že zákonnou povinnost dle § 5 odst. 2 zákona o registru smluv splní Kraj Vysočina.

V Telči dne 7.7.2020
Za budoucího oprávněného




Mgr. Roman Fabeš
starosta města

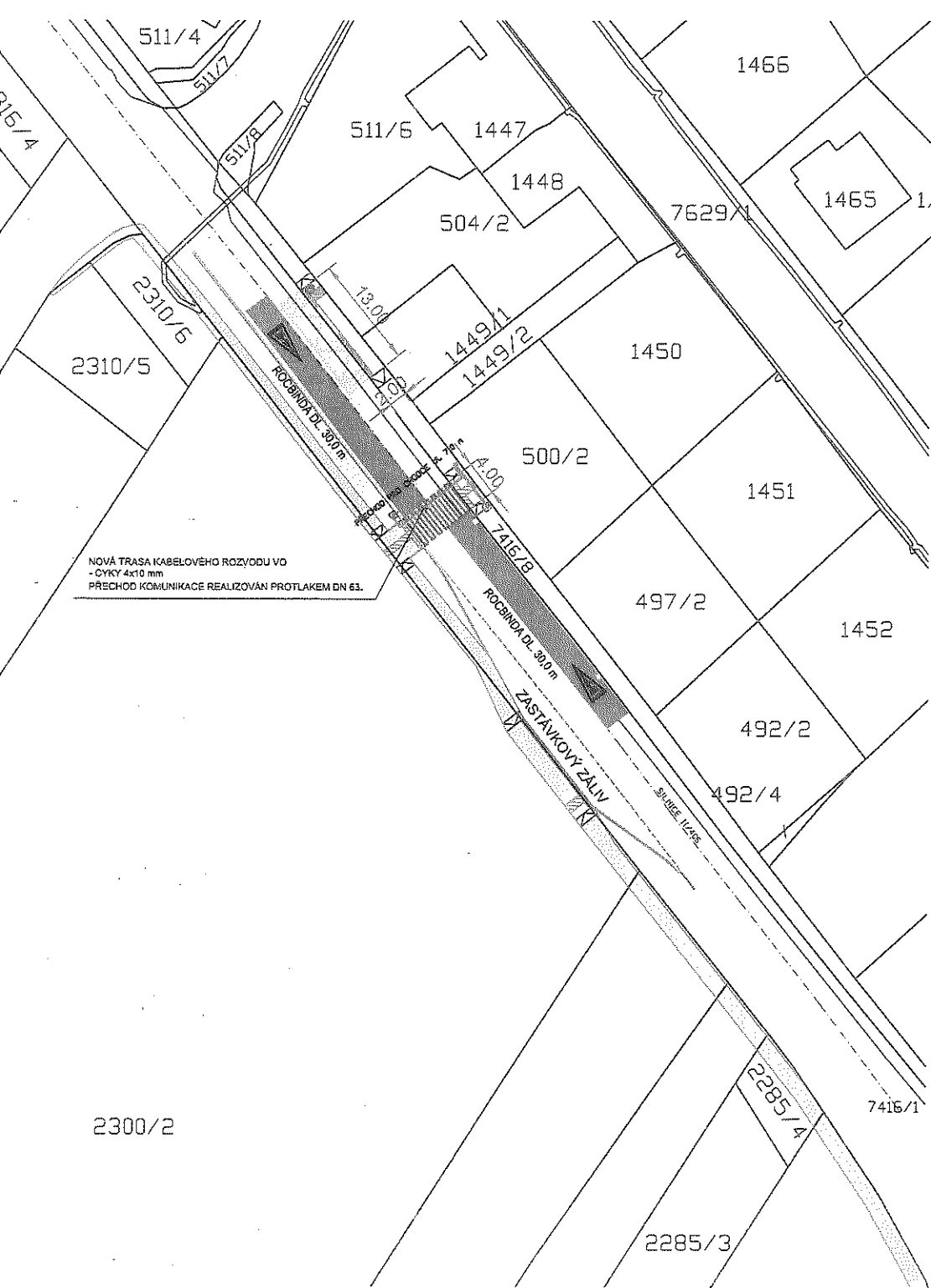


V Jihlavě dne 20. 07. 2020
Za budoucího povinného
















Kraj Vysočina
Žitná 57, 531 01 Jihlava

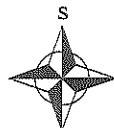


Ing. Martin Kukla
náměstek hejtmána pro oblast
ekonomiky a majetku



LEGENDA :

-  NAVRHOVANÉ VAROVNÉ A SIGNÁLNÍ PÁSY
-  POVRCH: BETONOVÁ RELIÉFNÍ DLAŽBA - BARVA ČERVENÁ
-  OZNAČENÍ BEZPEČNOSTNÍHO ODSTUPU U AUTOBUSOVÉ ZASTÁVKY
-  BETONOVÁ KONTRASTNÍ DLAŽBA - BARVA ČERVENÁ, BEZ RELIÉFNÍ ÚPRAVY
-  NAVRHOVANÝ CHODNÍK V RÁMCI SAMOSTATNÉ PD
-  NAVRHOVANÉ KABELY VO
-  OSVĚTLENÍ PŘECHODU - STOŽÁR SE SVÍTLIDLEM NA VÝLOŽNÍKU
-  STÁVAJÍCÍ DEŠŤOVÁ KANALIZACE
-  STÁVAJÍCÍ TEL. KABELY
-  STÁVAJÍCÍ VODOVOD
-  STÁVAJÍCÍ EL. NADZEMNÍ VEDENÍ VN
-  STÁVAJÍCÍ KABELY NN
-  STÁVAJÍCÍ KABELY VO
-  HRANICE PARCEL KN
-  410 ČÍSLA PARCEL KN



Souřadnicový systém JTSK
Výškový systém BPV

Průběh podzemních inženýrských sítí je zobrazen z podkladů správou sítí. Před započítím zemních prací je průběh sítí nutné vytyčít v terénu. Uvedené zčrkresy jsou pouze orientační a neslouží jako vytyčovací schéma.

C - SITUÁČNÍ VÝKRESY

Zhotovitel:	AGROPROJEKT Jihlava, spol. s r.o., Strážnické 4/7, 588 01 Jihlava, www.agroprojektjihlava.cz, tel.: 587 210 068		
ZODP. PROJEKT:	VYPRACOVAL	ZPRACOVAL	DÍLČÍ ČÁSTI
Ing. Fr. Kavina	M. Mandát	M. Mandát	
KRAJ: Vysočina		MÍSTO: k.ú. Telč	FORMÁT: A4
INVESTOR: Město Telč, náměstí Zachariáše z Hradce 10, 588 56 Telč		DATUM: únor 2020	
AKCE:	TELČ PŘECHOD PRO CHODCE NA SIL. III/406		STUPEŇ: společné povolení
			ČÍSLO ZAK: 20 014 03
	ARCH. ČÍSLO:		
VÝKRES:	MĚŘÍTKO: 1 : 500	ČÍSLO VÝKR.:	C.2
KATASTRÁLNÍ SITUÁČNÍ VÝKRES			