

SOUHLASNÉ PROHLÁŠENÍ

o uznání vlastnického práva

Účastníci:

Lesy České republiky, s.p.

se sídlem Hradec Králové, Přemyslova 1106/19, Nový Hradec Králové, PSČ 500 08 zapsaný v Obchodním rejstříku vedeném Krajským soudem v Hradci Králové, oddíl AXII, vložka 540, zastoupený lesním správcem Ing. Petrem Najmanem, Lesní správa se sídlem v Železné Rudě, Šumavská 4, 34004 Železná Ruda, na základě Pověření ze dne 28.12.2015 uděleného generálním ředitelem

IČO: 42196451, DIČ: CZ42196451

dále jen LČR, s.p.

a

Obec Velhartice

Velhartice 134, IČ : 00256 242, PSČ 341 42 Kolinec,

zastoupená statutárním zástupcem starostou p. Ing. Václavem Jarošíkem

souhlasně prohlašují,

že LČR, s.p. je zapsán u Katastrálního úřadu pro Plzeňský kraj, Katastrální pracoviště Klatovy v katastru nemovitostí pro obec Velhartice v k.ú. Velhartice na LV č. 115 chybným zápisem vlastnictví k budově bez čp/če - způsob využití občanská vybavenost na st. 208 s právem hospodařit s majetkem státu.

Za prvé :

LČR, s.p. prohlašuje, že právo hospodařit s majetkem České republiky k budově bez čp/če , způsob využití - občanská vybavenost na st. 208 v k.ú. Velhartice zapsané na LV č. 115 státnímu podniku nepřísluší.

Za druhé :

LČR, s.p. a obec Velhartice prohlašují, že při předání majetku podle zák. č. 172/1991 Sb. a novely zákona č. 114/2000 Sb. o přechodu některých věcí z majetku České republiky do vlastnictví obcí se přejímající strana stala vlastníkem všech nemovitostí uvedených v Protokolu č. 30/2002 ze dne 3.1.2003 o předání majetku **včetně budovy bez čp/če - způsob využití občanská vybavenost na st. 208 o výměře 5 m2.**

Protokol č. 30/2002 ze dne 3.1.2003 byl Katastrálnímu pracovišti k provedení změn doručen.

Za třetí :

Obec Velhartice, zastoupená starostou p. Ing. Václavem Jarošíkem prohlašuje, že jí náleží
vlastnické právo k budově bez čp/če, způsob využití - občanská vybavenost na st. 208
v k.ú. Velhartice.

Za čtvrté :

LČR, s.p. prohlašuje, že uznává vlastnické právo k budově bez čp/če - způsob využití
občanská vybavenost na st.208 pro obec Velhartice a souhlasí, aby v katastru
nemovitostí pro obec Velhartice v k.ú. Velhartice na LV č. 115 byl odstraněn chybný
zápis vlastnictví budovy a tato budiž zapsána na LV č. 10001 do majetku obce Velhartice.
LČR, s.p. prohlašuje, že výlučné vlastnictví ke shora uvedeného majetku obci Velhartice
náleží.

Za páté :


Všichni účastníci dále prohlašují, že práva k předmětné nemovitosti nejsou mezi osobami,
kteří prohlášení činí, ani mezi jinými osobami, sporná, ani pochybná a že nebyly
porušeny žádné právní předpisy.

Za šesté :

Toto prohlášení je vyhotoveno ve třech stejnopisech s platností originálu, pro každého
účastníka po jednom výtisku. Jeden výtisk s ověřenými podpisy všech účastníků předloží
Lesní správa Železná Ruda Katastrálnímu úřadu pro Plzeňský kraj, Katastrální pracoviště
Klatovy k provedení záznamu práv dle vyhlášky č. 26/2007 Sb., kterou se provádí zákon
č. 344/1992 Sb. v platném znění.


V Železné Rudě, dne 5.5.2020

Ve Velharticích, dne 24. 6. 2020





LČR, s.p., LS Železná Ruda

Ing. Petr Najman , lesní správce



obec Velhartice

Ing. Václav Jarošík, starosta obce



C-47. 46008

Protokol č. 30/2002 o předání majetku
dle zákona č. 114/2000 Sb., kterým se mění zákon č. 172/1991 Sb.
o přechodu některých věcí z majetku České republiky do vlastnictví obcí

Účastníci protokolu:

Lesy České republiky, s.p. / se sídlem / Hradec Králové, Přemyslova 1106, PSČ 501 68, IČO: 421 964 51, v OR u KS Hradec Králové, oddíl AXII, vložka 540, zastoupené Ing. Jiřím Olivou, generálním ředitelem, na základě zmocnění zastoupen Vladimírem Skalou, lesním správcem Lesů ČR, s.p., Lesní správa Železná Ruda, Šumavská 4, 340 04 Železná Ruda / dále jen předávající /

a

obec Velhartice

IČO : 256242, PSČ 341 42 Kolinec

zastoupené jeho statutárním zástupcem, starostou Ing. Pavlem Prosem

/ dále jen přijímající /

svými podpisy tohoto protokolu stvrzují, že podle zák. č. 172/1991 Sb. a jeho novely zákona č. 114/2000 Sb. se přejímající strana stala vlastníkem dále uvedených nemovitostí a souvisejících trvalých porostů / část A protokolu / a že tento majetek strana předávající přejímající straně předala / část B protokolu /.

A/

Průkaz oprávněnosti nároku

I.

Podle zákona č. 172/1991 Sb. a jeho novely, zákona č. 114/2000 Sb. přešel níže uvedený majetek z vlastnictví České republiky s právem hospodařit pro Lesy České republiky s.p. do vlastnictví obce Velhartice.

Katastrální území Velhartice:

Parcelní číslo dle PK	Parcelní číslo dle KN	Druh pozemku	Výměra v ha
852 č.	st. 208	obč. vyb. bez čp /če	0,0004
215/1 č.	st. 216	obč. vyb. bez čp/če	0,0020
133/3 č., 134 č., 0,7767	133/3 ✓	lesní pozemek	0,7767
136 č., 211 č.	211/1/	„	0,0158
211 č.,	211/2/	„	0,0348
211 č.	211/3 ✓	vodní plocha	0,0044
215/1 č.	215/3	ostatní plocha	0,1620
215/1 č.	215/4	lesní pozemek	0,0702
215/1č.	215/8	ostatní plocha	0,0251
215/1 č.	215/9	ostatní plocha	0,1155
231 č., 232 č.	232/3	lesní pozemek	0,2448
356/1 č., 352/8 č.	356/5	lesní pozemek	0,3628
375	375	„	0,8320
376	376	„	0,5793 <i>Žel. Ruda ✓</i>
415/3	415/3 ✓	„	0,4982
862/1	862/1	„	0,6078
863 č.	863	„	0,5405

864/1 č.	864/18	lesní pozemek	0,3897
866	866	„	0,0710
871/4 č.	871/4	„	0,2019
918 č.	918	„	0,8846
122č., 215/1 č.,	920	„	34,4118
133/3 č., 920 č.			
156 díl 1	156/1 č.	lesní pozemek	0,9318
863 č.	864/17 č.		0,0177
866 č.	864/7 č.		0,0009

Celkem za k.ú.			41,7817 ha

II.

Do vlastnictví obce přešly výše uvedené nemovitosti podle § 2 a § 2a zákona uvedeného v odstavci I. na základě těchto listin:

- kn.vl.č. 39, č.d. 1817/1870 ze dne 10.října 1870
- přidělová listina č.j. 103- 901/50-II/21 ze dne 18.září 1950

B/

Fyzické předání – převzetí majetku

I.

Oba účastníci shodně prohlašují, že před podpisem tohoto protokolu provedli společnou pochůzku, při které v terénu identifikovali hranice majetku dle soupisu pozemků v části A/, odstavec I. tohoto protokolu, případně ve vymezených úsecích stanovili vzájemné uživatelské hranice, které v terénu společně označili.

II.

Oba účastníci berou na vědomí, že předávající Lesy České republiky, s.p., majetek uvedený v části A/, odstavec I. tohoto protokolu, užíval v souladu s tehdy platnými předpisy do účinnosti zákona č. 172/91 Sb. v platném znění a přejímající strana jej převzala ve stavu, v jakém se ke dni účinnosti zákona nacházel.

III.

Přejímající se zavazuje předložit tento oběma stranami podepsaný protokol spolu s dalšími potřebnými doklady Katastrálnímu úřadu v Klatovech, detašované pracoviště v Sušici k provedení záznamu v katastru nemovitostí do 15 dnů od podpisu protokolu oběma stranami.

IV.

Funkci odborného lesního hospodáře / § 37, odst. 6 a 7 zákona č. 289/95 Sb. v platném znění / na předaném majetku vykonává [REDAKCE]

Venkovní pochůzku provedli dne 3.1. 2003za účasti pověřeného pracovníka LČR – LS Železná Ruda a zástupce obce:

[REDAKCE]
revírník – p. Jan Mátějka

[REDAKCE]
pověřený zástupce obce

Hospodářská smlouva

o převodu správy národního majetku
(§ 347 hospodářského zákoníku)

o převodu vlastnictví národního majetku
(§ 349 hospodářského zákoníku)

Čís.	
	239/78 - - /

Název Adresa	Předávající organizace	Její nadřízený orgán
	Místní národní výbor V e l h a r t i c e	Okresní národní výbor K l a t o v y

Název Adresa	Přijímající organizace	Její nadřízený orgán
	Západočeské státní lesy Plzeň P l z e ň (lesná závod Kašperské Hory)	Ministerstvo les.a.v vod.hosp. P r a h a

1. Převádí se správa - vlastnictví(*) tohoto národního majetku:

A.				
Pol.	Základní prostředky (název - druh, popis, invent. č., u nemovitostí: obec, č. kat. území, parc. č., čp.')	Pořizovací cena	Oprávy ke dni převodu	Zůstatková cena
Katastrální území : Velhartice				
1.	stp. 208 - 4 m2 - zastavěná plocha:			
2.	p.p.č. 156/1 - 1 0047 m2 - les:		23. p.p.č. 178 - 294 m2	ostatní plochy
3.	p.p.č. 215/2 - 3966 m2 - les:		24. p.p.č. 472/2 - 4280 m2	ostatní plochy
4.	p.p.č. 235 - 3975 m2 - les:		25. p.p.č. 931 - 1922 m2	ostatní plochy
5.	p.p.č. 356/2 - 7652 m2 - les:		26. p.p.č. 936 - 2663 m2	ostatní plochy
6.	p.p.č. 357 - 6634 m2 - les:		27. p.p.č. 937 - 3042 m2	ostatní plochy
7.	p.p.č. 412 - 2985 m2 - les:		28. p.p.č. 938 - 806 m2	ostatní plochy
8.	p.p.č. 415/1 - 1 8742 m2 - les:		29. p.p.č. 974 - 3327 m2	ostatní plochy
9.	p.p.č. 415/2 - 3261 m2 - les:			
10.	p.p.č. 470/4 - 7768 m2 - les:			
11.	p.p.č. 793 - 10 1513 m2 - les:			
12.	p.p.č. 844 - 4920 m2 - les:			
13.	p.p.č. XXXX 852/1 - 6 9511 m2 - les:			
14.	p.p.č. 852/2 - 3084 m2 - les:			ostatní plochy
B.				
Pol.	Jiný majetek (název, druh apod.)	Hodnota	Poznámka	
15.	p.p.č. 860 - 193 m2 - les:	30. p.p.č. 975 - 1241 m2	ostatní plochy	
16.	p.p.č. 862/1 - 6078 m2 - les:	31. p.p.č. 977/1-3903 m2	ostatní plochy	
17.	p.p.č. 862/2 - 10 5875 m2 - les:	32. p.p.č. 977/2 - 2137 m2	ostatní plochy	
18.	p.p.č. 863 - 5582 m2 - les:			
19.	p.p.č. 865 - 1979 m2 - les:			
20.	p.p.č. 866 - 719 m2 - les:			
21.	p.p.č. 871/4 - 2019 m2 - les:			
22.	p.p.č. 211/3 - 178 m2 - o.v.pl.:			
Ohrnem Vyhотовeno dle stavu EN při komplexním zakládání EN.				

2. Správa - vlastnictví*) majetku uvedeného pod bodem 1. převádí se ke dni 1.1.1978.

*) Co se nehodí, škrtněte.

**) Jsou-li předmětem převodu pozemky, je třeba zde uvést jejich parcelní čísla vedená v evidenci nemovitostí, organizace musí proto před vyznačením údajů v tomto bodě u příslušného střediska geodézie provést porovnání parcelních čísel pozemků. Smlouvu je třeba předložit příslušnému středisku geodézie k zápisu do evidence nemovitostí do 60 dnů po právní účinnosti smlouvy.

3. Správa se převádí úplatně za dohodnutou cenu Kčs (podle připojené specifikace), kterou předávající organizaci zaplatí přijímající organizace do dne, - bezplatně dohodou - bezplatně podle vyhlášky o správě národního majetku (§)
 =====

4. ~~VZKRMNXXX~~ převádí úplatně za dohodnutou cenu Kčs (podle připojené specifikace), kterou předávající organizaci zaplatí přijímající organizaci do dne - bezplatně dohodou.*)

a) lesní půda ve smyslu zák.č. 61/1977 Sb.
 b) nelesní se převádí do správy uživateli do EN

5. Důvod převodu:

6. Přijímající organizace přejímá s majetkem tato práva (pohledávky): **žádné**

závazky **žádné**

7. Zvláštní podmínky převodu: **žádné**

8. Počet a označení příloh, jež tvoří nedílnou součást smlouvy: **vyhotovené bez přílohy**

9. Podle této listiny navrhuje se převést zázpis v evidenci nemovitosti pro přijímající organizaci **čs.stát**
Západočeské státní lesy Plzeň, lesní závod Kásperské Hory

u střediska neoddělené v **Klatovech**
 ohledně nemovitostí uvedených v bodě 1. této listiny.

Předávající organizace
Miloslav Hájek dne **6. 7. 1978**
 (razítka a podpis)

ZÁPADOČESKÉ S
 - Nositel Řád
PODNIKOVÉ
 17517054
 - Slovenská
 - Plzeň
 - (razítka a podpis)
 3. 7. 1978
 Účtovací předpis

10. a) - Schvalovací doložky příslušných orgánů:*)
 Tato smlouva se schvaluje.

V dne
 (razítka a podpis)

*) Schválení nadřízeného orgánu není
 zapotřebí (§ 14 vyhl. č. 30/75 Sb. a čl. 5
 směrnice MLVH ČSR č. j. 31.013/211/055/
 74 z 24. 7. 1974) dne
 (razítka a podpis)

číslo	Účel		částka
	Má dáti	Dati	

Poznámka o zaúčtování:

Jména (titra):

*) Co se nebdí, žkrtněte.

**) Schvalovací doložka se připojí jen tehdy, je-li podle platných předpisů nebo rozhodnutí třeba schválení příslušného orgánu.