

Dodatek č. 2 ke smlouvě o nájmu honitby

č. 223 012 – Lesná

uzavřený mezi

Lesy České republiky, s.p.

se sídlem: Přemyslova 1106/19, Nový Hradec Králové, 500 08 Hradec Králové

IČO: 421 96 451

DIČ: CZ42196451

zapsaný: v obchodním rejstříku vedeném Krajským soudem v Hradci Králové, oddíl AXII, vložka 540

zastoupený: Ing. Josefem Vojáčkem, generálním ředitelem zastoupeným Ing. Miroslavem Roznerem, ředitelem Krajského ředitelství Karlovy Vary, na základě Pověření ze dne 8. 7. 2019

bankovní spojení: Komerční banka, a.s., pobočka Hradec Králové

číslo účtu: 26300511/0100

(dále jen **pronajímatel**) na straně jedné,

a

KM WOOD, s. r. o.

se sídlem: Sokolovská 231/35, 186 00 Praha

IČO: 013 98 725

DIČ: CZ01398725

zapsaná: v obchodním rejstříku vedeném Městským soudem v Praze, oddíl C, vložka 205769

zastoupená: Ing. Karlem Maršíkem – jednatelem společnosti

bankovní spojení: Komerční banka, a. s.

číslo účtu: 107-4288800207/0100

(dále jen **nájemce**) na straně druhé,

- Smlouva se v návaznosti na rozhodnutí Městského úřadu Tachov, odbor životního prostředí čj. 1361/2017-OŽP/TC ze dne 19. 5. 2017 doplňuje, resp. mění takto:

Čl. I. odst. 2 a odst. 3 smlouvy zní nově takto:

- (2) Majetek státu podle odst. 1 tohoto článku smlouvy zahrnuje též pozemky, které jsou honebními pozemky podle zákona č. 449/2001 Sb., o myslivosti (dále jen „zákon č. 449/2001 Sb.“), a byly rozhodnutím **Okresního úřadu v Tachově č. j. 400/RŽPZ/93-209/1** ze dne **2. 3. 1993**, které nabylo právní moci dne **19. 3. 1993**, uznány jako honitba **Lesná** (dále jen „honitba“). Rozhodnutí o uznání honitby je součástí této smlouvy a tvoří její **Přílohu č. 1**. Rozhodnutím **Městského úřadu Tachov č.j. 1361/2017-OŽP/TC** ze dne **19. 5. 2017** došlo k úpravě výměry honitby, která činí nově 1.361 ha. Rozhodnutí tvoří **Přílohu č. 7** smlouvy.
- (3) Hranice honitby **Lesná**, jejíž celková výměra činí **1.361 ha**, jsou patrné z **Přílohy č. 7**, která je součástí **rozhodnutí Městského úřadu Tachov č.j. 1361/2017-OŽP/TC** ze dne **19. 5. 2017**. Změna hranice honitby je zachycena v situačním náčrtku, který je součástí tohoto dodatku. Situační náčrtek má výlučně pomocný a orientační charakter a pro odvození skutečných hranic honitby v terénu je rozhodující popis hranice honitby obsažený v rozhodnutí o změně honitby, který je součástí **Přílohy č. 7**.


Čl. III. odst. 1 smlouvy zní nově takto:

- (1) Nájemné za pronájem honitby za jeden rok trvání nájmu bylo dohodou smluvních stran stanoveno na **195,836 Kč za 1 ha honitby**. Nájemné je stanoveno jako součin ceny za 1 ha honitby a výměry honitby uvedené v rozhodnutí o uznání honitby, tj. **celkem 266.532,80 Kč**. V případě změny výměry honitby bude nájemné stanoveno pro alikvótní část, kdy ke změně výměry dojde vždy k 1. dni měsíce následujícího po nabytí právní moci rozhodnutí o změně honitby. K takto dohodnuté částce nájemného bude účtována daň z přidané hodnoty ve výši stanovené platnými předpisy o dani z přidané hodnoty.
- Ostatní ujednání smlouvy nedotčená tímto dodatkem zůstávají v platnosti.
 - Ke smlouvě se doplňuje **Příloha č. 7** (rozhodnutí Městského úřadu Tachov, odbor životního prostředí č. 1361/2017-OŽP/TC ze dne 19. 5. 2017).
 - Tento dodatek je uzavřen na základě rozhodnutí Městského úřadu Tachov, odbor životního prostředí č. 1361/2017-OŽP/TC.
 - **Tento dodatek nabude platnosti dnem jejího podpisu oběma smluvními stranami, účinnosti pak dnem jeho zveřejnění dle z.č. 340/2015 Sb. v registru smluv.**

- Tento dodatek je sepsán v pěti vyhotoveních, má 3 strany textu a 1 přílohu. Tři stejnopisy (včetně příloh) obdrží pronajímatel, jeden stejnopis (včetně příloh) nájemce a jeden stejnopis (včetně příloh) Městský úřad Tachov.
- Nájemce a pronajímatel se zněním tohoto dodatku plně souhlasí, což stvrzují svými podpisy.

15 -07- 2020


V Karlových Varech dne:



nájemce



pronajímatel



Městský úřad Tachov
Hornická 1695, 347 01 TACHOV
Odbor životního prostředí

Váš dopis č.j.:

Dle rozdělovníku

Ze dne:

Spis. značka:

Naše č.j.: 1361/2017-OŽP/TC

Vyřizuje:

Telefon:

E-mail:

Datum: 19.05.2017

Změna honiteb č.6 Lesná a č.68 Lesná-les

ROZHODNUTÍ

Městský úřad Tachov - obecní úřad obce s rozšířenou působností, jako orgán státní správy myslivosti, příslušný podle § 7 odst.2 zákona 128/2000 Sb., o obcích ve znění pozdějších předpisů, § 60 zákona č.449/2001 Sb., o myslivosti ve znění pozdějších předpisů, rozhodl o žádosti vlastníka pozemků, společnosti Lučina-Studánka spol. s r.o., IČ:62619527, se sídlem Studánka 166, 347 01 Tachov a to o přičlenění vlastních honebních pozemků z vlastní honitby č.68 Lesná-les jejímž držitelem jsou Lesy ČR, s.p., IČ:42196451 do společenstevní honitby č.6 Lesná, jejímž držitelem je Honební společenstvo Lesná, IČ:72554231, se sídlem Horní Jadruž 15, 348 15 Planá, doručovací adresou Studánka 166, 347 01 Tachov z důvodu změn vlastnictví honebních pozemků takto:

povoluje podle § 31 odst. 1 a 4 zákona č. 449/2001 Sb., o myslivosti, ve znění pozdějších předpisů změnu vlastní honitby č. 68 Lesná-les a společenstevní honitby č. 6 Lesná převedením honebních pozemků a to o celkové výměře 17,6511 ha.

Kompletní soupis honebních pozemků dotčených změnou a jejich sumář dle kultur jsou uvedeny v **příloze č.1**, která je nedílnou součástí tohoto rozhodnutí.

Popis nové společné hranice honiteb č.6 Lesná a č.68 Lesná-les v části dotčené změnou je uveden v **příloze č.2**, která je nedílnou součástí tohoto rozhodnutí.

Zákres nové společné hranice honiteb č.6 Lesná a č.68 Lesná-les v části dotčené změnou je uveden v **příloze č.3**, která je nedílnou součástí tohoto rozhodnutí.

Nová výměra společenstevní honitby **č.6 Lesná**, uznané rozhodnutím Městského úřadu Tachov č.j. 2164/2012-OŽP ze dne 8.10.2012, které nabylo právní moci dne 26.10.2012, jejímž držitelem je Honební společenstvo Lesná, IČ: 72554231, činí **862,0254 ha**.

Rozčlenění nové výměry honitby č.6 Lesná dle kultur:

Kultura	výměra v ha
zemědělská	634,2330
lesní	174,0999
vodní plocha	9,7739
ostatní plocha	43,9186
Celková výměra honitby	862,0254

Nová výměra vlastní honitby č.68 Lesná-les, uznané rozhodnutím Okresního úřadu v Tachově č.j. 400/RŽPZ/93-209/1 mysl. ze dne 2.3.1993, které nabylo právní moci dne 17.3.1993 a naposledy změněné rozhodnutím Městského úřadu Tachov č.j. 193/2014-OŽP/TC ze dne 27.1.2014, které nabylo právní moci dne 22.2.2014, jejímž držitelem je státní podnik Lesy ČR, s.p., IČ: 45797072, činí **1.361,1834 ha**.

Rozčlenění nové výměry honitby č.68 Lesná-les dle kultur:

Kultura	výměra v ha
zemědělská	45,6585
lesní	1 296,2844
vodní plocha	6,5113
ostatní plocha	12,7292
Celková výměra honitby	1 361,1834

Podle § 27 odst.1 písm. a) zákona č.500/2004 Sb., ve znění pozdějších předpisů, jsou účastníky řízení:

- 1) Honební společenstvo Lesná, IČ: 72554231, Horní Jadruž 15, 347 01 Tachov
- 2) Myslivecký spolek Tetřev Lesná, IČ: 22881174, Písařova Vesce 87, 347 01 Tachov
- 3) Lučina-Studánka spol. s r. o., IČ: 62619527, Studánka 166, 347 01 Tachov
- 4) Lesy ČR s.p., LS Přimda, IČ: 42196451, Husitská 27, 347 01 Tachov
- 5) KM WOOD s.r.o., IČ: 22350985, Sokolovská 231/35, 186 00 Praha-Karlín

O d ů v o d n ě n í :

Městský úřad Tachov, odbor životního prostředí obdržel dne 6.3.2017 žádost vlastníka honebních pozemků firmy Lučina-Studánka spol. s r.o., Studánka 166, 347 01 Tachov o přičlenění honebních pozemků ke společenstevní honitbě č. Lesná, jejímž držitelem je Honební společenstvo Lesná, Horní Jadruž 15, 348 15 Planá podle § 31 odst. 4 zákona č. 449/2001 Sb., o myslivosti ve znění pozdějších předpisů (dále jen „zákon o myslivosti“). Žádost obsahuje soupis honebních pozemků dotčených změnou ve vlastnictví.

Současně jako příloha žádosti byla žádost Honebního společenstva Lesná o změnu doručovací adresy - Studánka 166, 347 01 Tachov.

Dnem doručení žádosti bylo v souladu s § 44 odst.1 zákona č. 500/2004 Sb., správní řád ve znění pozdějších předpisů (dále jen „správní řád“) zahájeno správní řízení ve výše uvedené věci. Městský úřad Tachov, odbor životního prostředí oznámil účastníkům zahájení řízení a protože nebylo třeba provádět další dokazování, rovnou jim podle § 36 odst.3 správního řádu umožnil vyjádřit se před vydáním rozhodnutí k jeho podkladům a stanovil jim k tomu usnesením lhůtu 15-ti dnů. Žádný z účastníků práva vyjádřit se k podkladům rozhodnutí nevyužil.

Podle § 31 odst.4 zákona o myslivosti „*změnu honitby vyplývající ze změn vlastnictví honebních pozemků, o kterou požádá vlastník honebních pozemků, provede orgán státní správy myslivosti vždy k 31.prosinci následujícího po roce, v němž vlastník o úpravu požádal*“.

Podle § 31 odst.1 zákona o myslivosti „*vyžadují-li to zásady řádného mysliveckého hospodaření, může orgán státní správy myslivosti povolit změnu honitby vyrovnáváním hranic nebo výměnou honebních pozemků (dále jen "změna honitby"). Při změně honitby se nepřihlíží k územním hranicím obcí, okresů nebo krajů a výměry směřovaných pozemků nemusí být stejné*“.

Podle § 31 odst.3 zákona o myslivosti „*změnu honitby podle odstavců 1 a 2 orgán státní správy myslivosti nepovolí, pokud by vedla ke změně celkové výměry alespoň jedné z dotčených honiteb o více než 10 %. V důsledku změny honitby může klesnout její výměra i pod tímto zákonem stanovenou minimální výměru. Rozhodnutím o změně honitby nezaniká nájem honitby, je-li sjednán*“.

Městský úřad Tachov, odbor životního prostředí ověřil pravdivost změn vlastnictví honebních pozemků a podle ustanovení § 31 odst. 4 zákona o myslivosti a žádná pochybení, pro která by změnu honiteb nepovolil, nenašel

Dále podle ustanovení § 31 odst. 1 a 3 zákona o myslivosti přiřadil orgán státní správy myslivosti honební pozemek v k.ú. Lesná u Tachova p.č. 1415/6, jehož vlastníkem jsou Lesy ČR s.p.. Tento honební pozemek, změnou ve vlastnictví honebních pozemků a jejich následným přiřazením k sousední honitbě, se stal osamoceným a odporující zásadám dobrého mysliveckého hospodaření.

Z výše uvedených skutečností orgán státní správy změnu honiteb povolil.


Provedená změna se nedotkne minimálních a normovaných stavů zvěře, které jsou v obou honitbách stanoveny a které zůstávají beze změny.

Orgán státní správy myslivosti posoudil celou záležitost a rozhodl tak, jak je ve výroku uvedeno.

P o u ě n í :

Proti tomuto rozhodnutí je možné se odvolat ve lhůtě do 15-ti dnů, jež je počítána od prvního dne po jeho doručení, a to ke Krajskému úřadu Plzeňského kraje podáním učiněným u zdejšího odboru podle §§ 81-84 správního řádu.

otisk úředního razítka


vedoucí odboru životního prostředí

Obdrží účastníci řízení:

(doporučeně)

- 1) Honební společenstvo Lesná, Studánka 166, 347 01 Tachov
- 2) Myslivecký spolek Tetřev Lesná, Písařova Vesce 87, 347 01 Tachov

(prostřednictvím datové schránky)

- 3) Lučina-Studánka spol. s r. o., Studánka 166, 347 01 Tachov
- 4) Lesy ČR s.p., LS Přimda, Husitská 27, 347 01 Tachov
- 5) KM WOOD s.r.o., Sokolovská 231/35, 186 00 Praha-Karlín

Městský úřad Tachov
Hornická 1695, 347 01 TACHOV
Odbor životního prostředí

Váš dopis č.j.:

Dle rozdělovníku

Ze dne:

Spis. značka:

Naše č.j.: 1361/2017-OŽP/TC

Vyřizuje:

Telefon:

E-mail:

Datum: 19.05.2017

Změna honiteb č.6 Lesná a č.68 Lesná-les

ROZHODNUTÍ

Městský úřad Tachov - obecní úřad obce s rozšířenou působností, jako orgán státní správy myslivosti, příslušný podle § 7 odst.2 zákona 128/2000 Sb., o obcích ve znění pozdějších předpisů, § 60 zákona č.449/2001 Sb., o myslivosti ve znění pozdějších předpisů, rozhodl o žádosti vlastníka pozemků, společnosti Lučina-Studánka spol. s r.o., IČ:62619527, se sídlem Studánka 166, 347 01 Tachov a to o přiřazení vlastních honebních pozemků z vlastní honitby č.68 Lesná-les jejímž držitelem jsou Lesy ČR, s.p., IČ:42196451 do společenstevní honitby č.6 Lesná, jejímž držitelem je Honební společenstvo Lesná, IČ:72554231, se sídlem Horní Jadruž 15, 348 15 Planá, doručovací adresou Studánka 166, 347 01 Tachov z důvodu změn vlastnictví honebních pozemků takto:

povoluje podle § 31 odst. 1 a 4 zákona č. 449/2001 Sb., o myslivosti, ve znění pozdějších předpisů změnu vlastní honitby č. 68 Lesná-les a společenstevní honitby č. 6 Lesná převedením honebních pozemků a to o celkové výměře 17,6511 ha.

Kompletní soupis honebních pozemků dotčených změnou a jejich sumář dle kultur jsou uvedeny v **příloze č.1**, která je nedílnou součástí tohoto rozhodnutí.

Popis nové společné hranice honiteb č.6 Lesná a č.68 Lesná-les v části dotčené změnou je uveden v **příloze č.2**, která je nedílnou součástí tohoto rozhodnutí.

Zákres nové společné hranice honiteb č.6 Lesná a č.68 Lesná-les v části dotčené změnou je uveden v **příloze č.3**, která je nedílnou součástí tohoto rozhodnutí.

Nová výměra společenstevní honitby **č.6 Lesná**, uznané rozhodnutím Městského úřadu Tachov č.j. 2164/2012-OŽP ze dne 8.10.2012, které nabylo právní moci dne 26.10.2012, jejímž držitelem je Honební společenstvo Lesná, IČ: 72554231, činí **862,0254 ha**.

Rozčlenění nové výměry honitby č.6 Lesná dle kultur:

Kultura	výměra v ha
zemědělská	634,2330
lesní	174,0999
vodní plocha	9,7739
ostatní plocha	43,9186
Celková výměra honitby	862,0254

Nová výměra vlastní honitby č.68 Lesná-les, uznané rozhodnutím Okresního úřadu v Tachově č.j. 400/RŽPZ/93-209/1 mysl. ze dne 2.3.1993, které nabylo právní moci dne 17.3.1993 a naposledy změněné rozhodnutím Městského úřadu Tachov č.j. 193/2014-OŽP/TC ze dne 27.1.2014, které nabylo právní moci dne 22.2.2014, jejímž držitelem je státní podnik Lesy ČR, s.p., IČ: 45797072, činí **1.361,1834 ha**.

Rozčlenění nové výměry honitby č.68 Lesná-les dle kultur:

Kultura	výměra v ha
zemědělská	45,6585
lesní	1 296,2844
vodní plocha	6,5113
ostatní plocha	12,7292
Celková výměra honitby	1 361,1834

Podle § 27 odst.1 písm. a) zákona č.500/2004 Sb., ve znění pozdějších předpisů, jsou účastníky řízení:

- 1) Honební společenstvo Lesná, IČ: 72554231, Horní Jadruž 15, 347 01 Tachov
- 2) Myslivecký spolek Tetřev Lesná, IČ: 22881174, Písařova Vesce 87, 347 01 Tachov
- 3) Lučina-Studánka spol. s r. o., IČ: 62619527, Studánka 166, 347 01 Tachov
- 4) Lesy ČR s.p., LS Přimda, IČ: 42196451, Husitská 27, 347 01 Tachov
- 5) KM WOOD s.r.o., IČ: 22350985, Sokolovská 231/35, 186 00 Praha-Karlín

O d ů v o d n ě n í :

Městský úřad Tachov, odbor životního prostředí obdržel dne 6.3.2017 žádost vlastníka honebních pozemků firmy Lučina-Studánka spol. s r.o., Studánka 166, 347 01 Tachov o přiřazení honebních pozemků ke společenstevní honitbě č. Lesná, jejímž držitelem je Honební společenstvo Lesná, Horní Jadruž 15, 348 15 Planá podle § 31 odst. 4 zákona č. 449/2001 Sb., o myslivosti ve znění pozdějších předpisů (dále jen „zákon o myslivosti“). Žádost obsahuje soupis honebních pozemků dotčených změnou ve vlastnictví.

Současně jako příloha žádosti byla žádost Honebního společenstva Lesná o změnu doručovací adresy - Studánka 166, 347 01 Tachov.

Dnem doručení žádosti bylo v souladu s § 44 odst.1 zákona č. 500/2004 Sb., správní řád ve znění pozdějších předpisů (dále jen „správní řád“) zahájeno správní řízení ve výše uvedené věci. Městský úřad Tachov, odbor životního prostředí oznámil účastníkům zahájení řízení a protože nebylo třeba provádět další dokazování, rovnou jim podle § 36 odst.3 správního řádu umožnil vyjádřit se před vydáním rozhodnutí k jeho podkladům a stanovil jim k tomu usnesením lhůtu 15-ti dnů. Žádný z účastníků práva vyjádřit se k podkladům rozhodnutí nevyužil.

Podle § 31 odst.4 zákona o myslivosti „*změnu honitby vyplývající ze změn vlastnictví honebních pozemků, o kterou požádá vlastník honebních pozemků, provede orgán státní správy myslivosti vždy k 31.prosinci následujícího po roce, v němž vlastník o úpravu požádal*“.

Podle § 31 odst.1 zákona o myslivosti „*vyžadují-li to zásady řádného mysliveckého hospodaření, může orgán státní správy myslivosti povolit změnu honitby vyrovnáváním hranic nebo výměnou honebních pozemků (dále jen "změna honitby"). Při změně honitby se nepřihlíží k územním hranicím obcí, okresů nebo krajů a výměry směřovaných pozemků nemusí být stejné*“.

Podle § 31 odst.3 zákona o myslivosti „*změnu honitby podle odstavců 1 a 2 orgán státní správy myslivosti nepovolí, pokud by vedla ke změně celkové výměry alespoň jedné z dotčených honiteb o více než 10 %. V důsledku změny honitby může klesnout její výměra i pod tímto zákonem stanovenou minimální výměru. Rozhodnutím o změně honitby nezaniká nájem honitby, je-li sjednán.*“

Městský úřad Tachov, odbor životního prostředí ověřil pravdivost změn vlastnictví honebních pozemků a podle ustanovení § 31 odst. 4 zákona o myslivosti a žádná pochybení, pro která by změnu honiteb nepovolil, nenašel

Dále podle ustanovení § 31 odst. 1 a 3 zákona o myslivosti přiřadil orgán státní správy myslivosti honební pozemek v k.ú. Lesná u Tachova p.č. 1415/6, jehož vlastníkem jsou Lesy ČR s.p.. Tento honební pozemek, změnou ve vlastnictví honebních pozemků a jejich následným přiřazením k sousední honitbě, se stal osamoceným a odporující zásadám dobrého mysliveckého hospodaření.

Z výše uvedených skutečností orgán státní správy změnu honiteb povolil.


Provedená změna se nedotkne minimálních a normovaných stavů zvěře, které jsou v obou honitbách stanoveny a které zůstávají beze změny.

Orgán státní správy myslivosti posoudil celou záležitost a rozhodl tak, jak je ve výroku uvedeno.

P o u ě n í :

Proti tomuto rozhodnutí je možné se odvolat ve lhůtě do 15-ti dnů, jež je počítána od prvního dne po jeho doručení, a to ke Krajskému úřadu Plzeňského kraje podáním učiněným u zdejšího odboru podle §§ 81-84 správního řádu.

otisk úředního razítka


vedoucí odboru životního prostředí

Obdrží účastníci řízení:

(doporučeně)

- 1) Honební společenstvo Lesná, Studánka 166, 347 01 Tachov
- 2) Myslivecký spolek Tetřev Lesná, Písařova Vesce 87, 347 01 Tachov

(prostřednictvím datové schránky)

- 3) Lučina-Studánka spol. s r. o., Studánka 166, 347 01 Tachov
- 4) Lesy ČR s.p., LS Přímada, Husitská 27, 347 01 Tachov
- 5) KM WOOD s.r.o., Sokolovská 231/35, 186 00 Praha-Karlín

Příloha č.1

Výčet honebních pozemků dotčených změnou podle § 31 odst.4, u kterých proběhly změny ve vlastnictví

k.ú.	Typ	č.parc.	kultura	m2	LV	Vlastník
Lesná u Tachova	KN	155/1	ttp	110048	287	Lučina-Studánka spol. s r.o., Studánka 166, 347 01 Tachov
	KN	116/1	ttp	30127	287	
	KN	129/6	ttp	852	287	
	KN	151	ttp	33770	287	
	KN	155/2	orná p.	821	287	
Celkem :				175618 m2		

Honební pozemek dotčený změnou podle § 31 odst.1, přiřazený orgánem státní správy myslivosti

k.ú.	Typ	č.parc.	kultura	m2	LV	Vlastník
Lesná u Tachova	KN	1415/6	les p.	893	276	Lesy ČR, s.p., Přemyslova 1106/19 500 08 Hradec Králové
Celkem :				893 m2		

dle kultur : zemědělská plocha	175618 m2
lesní plocha	893 m2
vodní plocha	0 m2
ostatní plocha	0 m2
Celkem :	176511 m2

Příloha č.2

Popis hranice honitby č.6 Lesná s novým popisem hranice dotčené změnou

Výchozí bod je v obci Písařova Vesce na odbočce cesty Písařova Vesce – Lesenské školky veřejné komunikace Tachov – Lesná u domu č.p.4

- Z obce západním směrem po polní cestě Písařova Vesce - Lesenské školky, obchází po jižní straně areál Lučina-Studánka o.s., dále po jmenované cestě Z směrem až na mostek přes Lužní potok. Po tomto potoce, proti toku J směrem proti proudu Lužního potoka až k místu, kde se potok dotýká lesa a dále po J okraji lesa na silnici Lesná – Milíře, po ní J směrem na další mostek přes Lužní potok, dále proti proudu Lužního potoka až na mostek na asfaltové lesní cestě, po ní Z směrem okolo soustavy lesních rybníčků, za nimi vlevo cca 100 m po 1.vyklizovací lince JZ směrem na 1.křižovatku vyklizovacích linek, odtud po 1.lince zleva až na viditelný terénní zlom, po něm Z směrem k S okraji hráze rybníčku, po severním okraji rybníčka až k jeho vtoku, přes vtok J směrem a dále J směrem po přibližovací lince až na skládky dřeva na Staré lesenské cestě.
- Po Staré lesenské cestě cca 300 m V směrem na vyústění vyklizovacích linek z lesního porostu vpravo, dále po 1.vyklizovací lince zleva (tvoří 1.terasu směrem k V okraji lesa) J směrem až na její vyústění na průsek vodovodu, po něm J směrem k vodárně, po přístupové cestě na silnici Lesná –Stará Knížecí Hut'.
- Po silnici V směrem až na kraj lesa a po jeho okraji J směrem postupně se stáčejí V směrem až na roh lesa před polní cestou, odkud kolmo (po katastrální hranici parcel p.č. 1316 a 155/1, 2 až na polní cestu. Po ní pak S směrem na roh lesa a dále po okraji lesa nejprve V směrem, dále S a pak opět V směrem a v nejnižnější části luk přetíná severní výběžek smíšeného porostu. Dále až na konec lesa k S okraji PR Prameniště Kateřinského potoka, dále po cestě cca 40 m a pak S směrem na sprejem značenou hranici přetínající pozemek p.č.756/1 SV směrem na jižní okraj lesa a dále po okraji lesa na cestu Písařova Vesce – Bažantov.
- Po této cestě S směrem až k louce, odtud vpravo a jejím V okraji až na cestu Lesná - Studánka, po ní až k samotě U Holíka.
- Od samoty U Holíka po této cestě SV směrem až k lesu po levé straně, dále stále po okraji lesa obchází vpravo obec Písařova Vesce až k silnici Tachov – Lesná. Dále po této silnici J směrem k výchozímu bodu.

- Původní popis hranice

- **Nový popis hranice dotčené změnou**

