

SMLOUVA O PACHTU – POZEMKY V DOBÝVACÍM PROSTORU**č.: A 141 54 183**uzavřená ve smyslu ust. § 2332 a násl. zák. č. 89/2012 Sb., občanský zákoník,
ve znění pozdějších předpisů (dále jen „**občanský zákoník**“)

Smluvní strany:

Lesy České republiky, s.p.se sídlem Přemyslova 1106/19, Nový Hradec Králové, 500 08 Hradec Králové,
zapsaný v obchodním rejstříku vedeném Krajským soudem v Hradci Králové, oddíl AXII, vložka 540
zastoupený Ing. Josefem Vojáčkem, generálním ředitelem

IČO: 421 96 451, DIČ: CZ42196451

bankovní spojení: Komerční banka, a.s., pobočka Bučovice

číslo účtu: 9022700287/0100

(dále jako „**propachtovatel**“) na straně jedné

a

MND a.s.

se sídlem Hodonín, Úprkova 807/6, PSČ 695 01

zapsaná v obchodním rejstříku vedeném u Krajského soudu v Brně, oddíl B, vložka 6209

IČO: 284 83 006, DIČ: CZ699003312

zastoupená Ing. Zbyňkem Parmou, generálním ředitelem, na základě plné moci ze dne 22. 1. 2020

bankovní spojení: Komerční banka, a.s., pobočka Hodonín

číslo účtu: 2104671/0100

(dále jako „**pachtýř**“) na straně druhéspolečně též „**smluvní strany**“

uzavírají níže uvedeného dne, měsíce a roku tuto

SMLOUVU O PACHTU (dále jen „Smlouva“):**I.****Předmět smlouvy**

1. Propachtovatel prohlašuje, že má právo hospodařit k níže uvedeným pozemkům, které jsou ve vlastnictví České republiky, a to:

Číslo pozemku	Druh pozemku	Výměra v m ²	Propachtovávaná výměra v m ²	Katastrální území	LV	Obec	Označení plochy
část 1110/5	lesní pozemek	225 798	1 499	Chvalkovice	25	Chvalkovice	Nít 2
část 1115	lesní pozemek	171 636	1 064	Chvalkovice	25	Chvalkovice	Nít 4
část 2126/1	lesní pozemek	563 635	1 300	Nemochovice	483	Nemochovice	Nít 3
část 2126/2	lesní pozemek	355 333	1 053	Nemochovice	483	Nemochovice	Nít 5
část 2139	lesní pozemek	2 183	23	Nemochovice	483	Nemochovice	Nít 5
část 2140/2	lesní pozemek	85 906	469	Nemochovice	483	Nemochovice	Nít 5
část 3095	ostatní plocha	6 184	133	Nemochovice	483	Nemochovice	Nít 5

část 3096	lesní pozemek	2 133	72	Nemochovice	483	Nemochovice	Nít 5
Celkem			5 613				

Uvedené pozemky (dále jen „**předmětné pozemky**“ nebo „**předmět pachtu**“) jsou zapsané v katastru nemovitostí u Katastrálního úřadu pro Jihomoravský kraj, Katastrálního pracoviště Vyškov:

2. Část pozemku p. č. 1110/5 o výměře 1 499 m² a část pozemku p. č. 1115 o výměře 1 064 m², vše v k. ú. Chvalkovice, část pozemku p. č. 2126/1 o výměře 1 300 m², část pozemku p. č. 2126/2 o výměře 1 053 m², část pozemku p. č. 2139 o výměře 23 m², část pozemku p. č. 2140/2 o výměře 469 m², část pozemku p. č. 3095 o výměře 133 m² a část pozemku p. č. 3096 o výměře 72 m², vše v k. ú. Nemochovice, jsou na základě rozhodnutí Městského úřadu Bučovice, odboru životního prostředí, č. j.: MUB/OŽP-4948/2015-spu ze dne 1. 4. 2015 s nabytím právní moci dne 8. 5. 2015 dočasně odňaty z pozemků určených k plnění funkcí lesa na dobu od 1. 1. 2016 **do 31. 12. 2030**. Výše uvedené rozhodnutí je nedílnou přílohou č. 1 k této Smlouvě.
3. Propachtovatel se zavazuje přenechat na základě této Smlouvy předmět pachtu uvedený v odst. 1. tohoto článku o celkové propachtované výměře 5 613 m² do pachtu pachtýři k dočasnému úplatnému užívání a požívání s tím, že pachtýř se zavazuje předmět pachtu využívat výlučně za účelem provádění hornické činnosti, a to dobývání ropy a hořlavého zemního plynu a k činnostem z dobývání ropy a hořlavého zemního plynu souvisejícími v dobývacím prostoru Chvalkovice, evidenční číslo 4 0032. Veškeré věci, záležitosti či jednání související s využitím předmětu pachtu za sjednaným účelem je povinen obstarat pachtýř, a to na svůj náklad a v mezích stanovených touto Smlouvou. Oprávnění k dobývacímu prostoru pachtýř doložil na základě potvrzení Obvodního báňského úřadu v Brně, č. j.: 01435/2008/01/014 ze dne 5. 3. 2008 o zaevidování dobývacího prostoru Chvalkovice, které tvoří nedílnou přílohu č. 2 k této Smlouvě
4. Smluvní strany prohlašují, že hranice předmětu pachtu jsou jim spolehlivě známy a nevzbuzují jakýchkoli pochybností. Předmět pachtu je graficky znázorněn v evidenčních údajích o pozemcích – Plocha u sondy Nítkovice-2 v měřítku 1 : 2 880 ze dne 20. 6. 2006, v evidenčních údajích o pozemcích – Plocha u sondy Nítkovice-3 pro odnětí v měřítku 1 : 2 880 ze dne 23. 11. 2006, v evidenčních údajích o pozemcích – Plocha u sondy Nítkovice-4 v měřítku 1 : 2 880 ze dne 11. 7. 2006 a v evidenčních údajích o pozemcích Plocha u - sondy Nítkovice 5 pro odnětí v měřítku 1 : 2 880 ze dne 23. 11. 2006. Jmenované evidenční údaje o pozemcích se zákresy předmětu pachtu tvoří nedílné přílohy č. 3, 4, 5 a 6 k této Smlouvě.
5. Pachtýř prohlašuje, že se se stavem předmětu pachtu řádně a dostatečně seznámil a že jej shledává ke dni uzavření této Smlouvy způsobilým ke smluvenému účelu pachtu dle této Smlouvy. Dobývací prostor Chvalkovice, evidenční číslo 4 0032, byl stanoven na základě rozhodnutí Federálního ministerstva paliv a energetiky, zn.: 1769/90 ze dne 14. 11. 1980. Uvedené rozhodnutí je nedílnou přílohou č. 7 k této Smlouvě.
Hranice DP Chvalkovice, evidenční číslo 4 0032, je graficky znázorněna v zákresu DP Chvalkovice v měřítku 1 : 30 240 ze dne 25. 5. 2020, který tvoří nedílnou přílohu č. 8 k této Smlouvě.
6. Z pachtu je vyňato právo výkonu myslivosti a rybářské právo.
7. Smluvní strany ujednaly, že předmětem pachtu dle této Smlouvy nejsou trvalé porosty nacházející se na předmětu pachtu.
8. Právo pachtu podle této Smlouvy dále nezakládá pachtýři jakákoliv práva k trvalým porostům nacházejícím se na předmětu pachtu. Pachtýř je povinen zejména upozornit na kalamitu, škodu na porostech apod.
9. Nárok na náhrady dle zvláštních právních předpisů např. v případech, na něž dopadá vyhláška Ministerstva zemědělství č. 55/1999 Sb., o způsobu výpočtu výše újmy nebo škody způsobené na lesích, ve znění pozdějších předpisů náleží propachtovateli.

II.

Účel pachtu

1. Pachtýř se zavazuje předmět pachtu uvedený v článku I. odst. 1. této Smlouvy užívat výlučně k podnikatelským účelům, a to k hornické činnosti podle ust. § 2 zák. č. 61/1988 Sb., o hornické činnosti, výbušninách a o státní báňské správě, ve znění pozdějších předpisů, spočívající v dobývání vyhrazeného nerostu ropy a hořlavého zemního plynu v dobývacím prostoru Chvalkovice, a to na základě rozhodnutí Obvodního báňského úřadu v Brně, č. j. 2248/96-511-08 o povolení Plánu zajištění sond ložiska Nítkovice v dobývacím prostoru Chvalkovice ze dne 31. 10. 1996, které tvoří nedílnou přílohu č. 9 k této Smlouvě.
2. Předmětem podnikání pachtýře je mimo jiné hornická činnost a činnost prováděná hornickým způsobem v rozsahu podle § 2 a § 3 zákona č. 61/1988 Sb., o hornické činnosti, výbušninách a o státní báňské správě, ve znění pozdějších předpisů, a to na základě oprávnění Obvodního báňského úřadu pro území krajů Jihomoravského a Zlínského, č. j.: SBS 29317/2018/OBÚ-01/1 dne 10. 10. 2018 s nabytím právní moci dne 25. 10. 2018. Oprávnění tvoří nedílnou přílohu č. 10 k této Smlouvě.

III.

Trvání pachtu

1. Propachtovatel na základě této Smlouvy přenechává pachtýři a pachtýř od propachtovatele přebírá do dočasného úplatného užívání a požívání předmět pachtu uvedený v čl. I. odst. 1. této Smlouvy o celkové propachtované výměře 5 613 m², a to na dobu určitou **od 1. 1. 2021 do 31. 12. 2025.**
2. Smluvní strany mohou v posledních šesti měsících pachtu sjednat formou dodatku ke stávající Smlouvě prodloužení pachtovního vztahu založeného touto Smlouvou, maximálně však o pět let, opakovaně až na dobu předpokládaného výkonu hornické činnosti nebo činnosti prováděné hornickým způsobem včetně následné sanace a rekultivace pozemku.
3. Pacht dle této Smlouvy skončí:
 - a) uplynutím doby, na níž byl sjednán,
 - b) písemnou dohodou smluvních stran,
 - c) písemnou výpovědí s výpovědní dobou učiněnou kteroukoli ze smluvních stran za níže uvedených podmínek.
4. Před uplynutím sjednané doby pachtu lze tento skončit výpovědí ze strany propachtovatele z těchto důvodů:
 - a) pachtýř je o více než jeden měsíc v prodlení s placením pachtovního, a to i přes písemnou výzvu propachtovatele k dodatečné úhradě dluhu pachtýře,
 - b) pachtýř užívá předmět pachtu v rozporu s ustanoveními této Smlouvy i přes písemnou výzvu propachtovatele k odstranění závadného stavu s určením přiměřené lhůty ke zjednání nápravy,
 - c) pachtýř přenechal bez předchozího písemného souhlasu propachtovatele předmět pachtu nebo jeho část do užívání jinému,
 - d) pachtýř porušil své povinnosti plynoucí z této Smlouvy, a to i přes předchozí písemnou výzvu propachtovatele,
 - e) pachtýř na předmětu pachtu umístil jakékoli stavby bez předchozího písemného souhlasu propachtovatele,
 - f) pachtýř ztratil oprávnění k provozování činnosti, pro kterou si předmět pachtu propachtoval,
 - g) předmět pachtu přestal být využitelný pro sjednaný účel pachtu.
5. Před uplynutím sjednané doby pachtu lze tento skončit výpovědí ze strany pachtýře z těchto důvodů:
 - a) pachtýř ztratil oprávnění k provozování činnosti, pro kterou si předmět pachtu propachtoval,
 - b) propachtovatel porušil své povinnosti vůči pachtýři vyplývající z této Smlouvy, a to i přes předchozí písemnou výzvu pachtýře
 - c) předmět pachtu přestal být využitelný pro sjednaný účel pachtu.

6. Pro výpověď dle odst. 4. a odst. 5. tohoto článku se sjednává tříměsíční výpovědní doba, která počíná běžet od prvního dne kalendářního měsíce následujícího po měsíci, v němž byla výpověď doručena druhé smluvní straně.
7. Ke dni skončení pachtu je pachtýř povinen odevzdat propachtovateli předmět pachtu ve stavu odpovídajícímu způsobu využití pro účely dle čl. II. odst. 1. této Smlouvy a po sanaci a rekultivaci pozemku provedené na náklady pachtýře dle příslušného rozhodnutí orgánu státní správy. Toto ustanovení se netýká porostů, které se na předmětných pozemcích nacházejí. O předání bude sepsán písemný protokol opatřený datem a podpisy oprávněných pracovníků propachtovatele a pachtýře.

IV.

Pachtovné

1. Pachtýř se zavazuje platit propachtovateli za předmět pachtu pachtovné ve výši ■■■■■ Kč/m²/rok (cena základní bez rozlišení ploch dle způsobu využití). Celkové roční pachtovné tak činí ■■■■■ Kč (slovy: ■■■■■). Uvedené pachtovné bude pro rok 2021 zvýšeno o míru inflace dosaženou v roce 2020. Takto ujednané pachtovné bylo stanoveno dohodou.
2. Pachtovné dle předchozího odstavce tohoto článku je bez daně z přidané hodnoty. K takto ujednanému pachtovnému bude tedy připočtena daň z přidané hodnoty ve výši stanovené platnými a účinnými předpisy o dani z přidané hodnoty pro dané období.
3. Propachtovatel bude pachtovné fakturovat vždy k 30. 6. a 30. 11. běžného roku příslušným podílem za období celého pololetí. Uvedená data fakturace jsou zároveň datem uskutečnění zdanitelného plnění. Lhůta splatnosti faktury činí 30 kalendářních dnů ode dne jejího vystavení. Dnem úhrady se rozumí den připsání částky ve prospěch účtu propachtovatele. Úhrada pachtovného bude prováděna ve prospěch účtu organizační jednotky propachtovatele uvedeného v záhlaví této Smlouvy. V případě nabytí účinnosti pachtovního vztahu založeného touto Smlouvou v průběhu roku anebo ukončení pachtovního vztahu založeného touto Smlouvou v průběhu roku bude poměrně upravena výše pachtovného.
4. Faktura je řádně vystavena, pokud splňuje veškeré náležitosti daňového a účetního dokladu podle příslušných právních předpisů a další náležitosti dle této Smlouvy, pokud byly smluvními stranami ujednané. V případě, že faktura nebyla vystavena řádně, je smluvní strana, které je faktura určena, oprávněna fakturu vrátit, a to ve lhůtě pěti pracovních dnů od jejího doručení s uvedením chybných či chybějících náležitostí. Pokud bude faktura v uvedené lhůtě oprávněně vrácena, je smluvní strana, které byla faktura vrácena, povinna řádně vystavit a doručit bezvadnou (opravenou či doplněnou) fakturu, a to ve lhůtě pěti pracovních dnů od jejího vrácení. Nová lhůta splatnosti počíná běžet ode dne vystavení bezvadné (tj. opravené či doplněné) faktury.
5. Pachtýř bere na vědomí, že propachtovatel se rozhodl uplatnit na vztah založený touto Smlouvou, tj. pacht pozemku, daň z přidané hodnoty, a to ve smyslu zákona č. 235/2004 Sb., o dani z přidané hodnoty, ve znění pozdějších předpisů.
6. Pachtovné bude na každé další roky valorizováno vždy k 1. 1. aktuálního kalendářního roku podle skutečně dosažené míry inflace vyjádřené přírůstkem průměrného indexu spotřebitelských cen za 12 posledních měsíců předchozího kalendářního roku zveřejněného Českým statistickým úřadem. Pachtovné bude automaticky upravováno bez písemného oznámení pachtýři.
7. Pachtýř se zavazuje platit propachtovateli pachtovné v souladu s touto Smlouvou, zejména řádně a včas.

V.

Práva a povinnosti smluvních stran

1. Pachtýř je povinen s předmětem pachtu řádně hospodařit dle dohodnutého a příslušnými úřady povoleného účelu, užívat jej v souladu s ustanoveními této Smlouvy a v záležitostech touto Smlouvou neupravených v souladu s obecně platnými právními předpisy a na své náklady řádně

- udržovat na něm se nacházející předměty a zařízení, pokud se jedná o běžné záležitosti spojené s jeho využíváním.
2. Pachtýř se zavazuje neprovádět žádné úpravy na předmětu pachtu bez předchozího písemného souhlasu propachtovatele, vyjma úprav prováděných v rámci hornické činnosti pachtýře.
 3. Pachtýř je povinen umožnit propachtovateli vstup na předmět pachtu za účelem zjištění jeho stavu a kontroly jeho užívání pachtýřem v souladu s touto Smlouvou.
 4. Pachtýř je povinen na předmětu pachtu umožnit propachtovateli výkon činností souvisejících s hospodařením v lese dle zák. č. 289/1995 Sb., o lesích a o změně a doplnění některých zákonů (lesní zákon), ve znění pozdějších předpisů a platného lesního hospodářského plánu, nebude-li příslušným rozhodnutím orgánů státní správy rozhodnuto jinak. Pachtýři se zakazuje jakékoli kácení trvalých porostů bez předchozího písemného souhlasu propachtovatele.
 5. Pachtýř není oprávněn umístit na předmětu pachtu jakékoli stavby bez předchozího písemného souhlasu propachtovatele.
 6. Propachtovatel je oprávněn kontrolovat, jak pachtýř plní povinnosti, které pro něj vyplývají z této Smlouvy.
 7. Rozhodne-li příslušný orgán státní správy pravomocným rozhodnutím o uložení pokuty propachtovateli v souvislosti s porušením zákonných povinností, ke kterým došlo jednáním nebo opomenutím pachtýře dle této Smlouvy, je pachtýř povinen zaplatit propachtovateli částku ve výši uložené pokuty včetně případných dalších nákladů propachtovatele s tímto spojených, zejména pak nákladů řízení, a to vše do 5 pracovních dnů od doručení písemné výzvy propachtovatele k úhradě.
 8. Pachtýř není oprávněn přenechat bez předchozího písemného souhlasu propachtovatele předmět pachtu nebo jeho část do užívání třetí osobě.
 9. Pachtýř se zavazuje na vlastní náklady odstranit újmu, která na předmětu pachtu jeho činností nebo činností třetích osob vznikne, a to ve lhůtě 30 kalendářních dnů od doručení písemné výzvy propachtovatele k odstranění újmy.
 10. Pachtýř se zavazuje neuskladňovat a nelikvidovat odpady vzniklé jeho činností nebo činností třetích osob na předmětu pachtu. Za odvoz odpadu z předmětu pachtu a jeho následnou likvidaci odpovídá výlučně pachtýř. Likvidaci provede pachtýř na vlastní náklady do 7 dnů od zjištění závadného stavu.
 11. Pachtýř se zavazuje, že zabezpečí výkon hornické činnosti, činnosti prováděné hornickým způsobem a činností souvisejících tak, aby nedocházelo k újmě na okolních lesních porostech na pozemcích, které nejsou součástí předmětu pachtu a nebyly dotčeny zájmy ochrany přírody.
 12. Pachtýř nese plnou odpovědnost za veškerou újmu, která jím prováděnou činností nebo porušením jeho povinností založené touto Smlouvou či právním předpisem vznikne propachtovateli či třetím osobám, a to i v případě, že by újma vznikla v důsledku činnosti pachtýřem najatých právnických či fyzických osob v souvislosti s prováděnou činností.
 13. Smluvní strany ujednávají, že právo pachtu dle této Smlouvy se nezapíše do veřejného seznamu.
 14. Smluvní strany sjednávají pro případ porušení povinností uvedených v článku V. této Smlouvy smluvní pokutu ve výši 10 % aktuálního ročního pachtovného, nejméně však ████████ Kč, za každý jednotlivý případ. Stanovením smluvní pokuty není dotčeno právo poškozené strany na náhradu škody a zaplacená smluvní pokuta se na náhradu škody nezapočítává. Smluvní pokuta je splatná do 15 dnů od doručení výzvy smluvní straně, která porušila své povinnosti.
 15. Smluvní strany berou na vědomí, že cenová ujednání v této Smlouvě jsou obchodním tajemstvím propachtovatele, a zavazují se:
 - a) k ochraně údajů v této Smlouvě, která jsou obchodním tajemstvím propachtovatele, před třetí osobou a před jejich zneužitím,
 - b) nesdělít žádné informace a údaje v této Smlouvě, na které se vztahuje obchodní tajemství propachtovatele, třetím osobám,
 - c) zajistit, aby údaje v této Smlouvě, které jsou obchodním tajemstvím propachtovatele, nebyly zpřístupněny třetím osobám,

a to vše s výjimkou poskytnutí: svým účetním, daňovým či právním poradcům, vázaných povinností mlčenlivosti, úřadům a soudům, pokud je to vyžadováno příslušnými právními předpisy.

VI.

Ostatní ujednání

Pachtýř se zavazuje nevydávat stanoviska či vyjádření třetím osobám k dotčení či omezení ve využívání předmětu pachtu nebo jeho části.

VII.

Sankční ujednání

Pro případ prodlení s úhradou pachtovného se pachtýř zavazuje zaplatit propachtovateli smluvní pokutu ve výši 0,05 % z dlužné částky za každý i započatý den prodlení. Právo propachtovatele na náhradu škody vzniklé z porušení smluvních povinností pachtýře či právo tuto Smlouvu vypovědět ve smyslu čl. III. této Smlouvy tím není dotčeno.

VIII.

Criminal Compliance doložka

1. Smluvní strany níže svým podpisem stvrzují, že v průběhu vyjednávání o této smlouvě vždy jednaly a postupovaly čestně a transparentně a současně se zavazují, že takto budou jednat i při plnění této smlouvy a veškerých činnostech s ní souvisejících.
2. Smluvní strany se dále zavazují vždy jednat tak a přijmout taková opatření, aby nedošlo ke vzniku důvodného podezření na spáchání trestného činu či k samotnému jeho spáchání (včetně formy účastenství), v důsledku tedy jednat tak, aby kterékoli ze smluvních stran nemohla být přičtena odpovědnost podle zákona č. 418/2011 Sb., o trestní odpovědnosti právnických osob a řízení proti nim, ve znění pozdějších předpisů nebo nevznikla trestní odpovědnost fyzických osob (včetně zaměstnanců) podle zákona č. 40/2009 Sb., trestní zákoník, ve znění pozdějších předpisů, případně aby nebylo zahájeno trestní stíhání proti jakémukoli ze smluvních stran včetně jejich zaměstnanců podle platných a účinných právních předpisů.
3. Propachtovatel za tímto účelem vytvořil tzv. Criminal Compliance Program Lesů České republiky, s.p. (viz www.lesycr.cz), a v jeho rámci přijal závazek vymezovat se proti jakémukoli protiprávnímu a neetickému jednání a nastavil postupy k prevenci a odhalování takového jednání.

IX.

Závěrečná ustanovení

1. Pokud není v této Smlouvě ujednáno jinak, řídí se vztahy mezi smluvními stranami příslušnými obecně platnými právními předpisy, zejména pak občanským zákoníkem, ve znění pozdějších předpisů.
2. V případě změny identifikačních údajů smluvních stran se tyto zavazují vzájemně se o této skutečnosti bez zbytečného odkladu písemně informovat.
3. Tuto Smlouvu lze měnit a doplňovat pouze písemnými vzestupně číslovanými dodatky podepsanými oprávněnými zástupci obou smluvních stran.
4. Pro platnost této Smlouvy je v souladu se Statutem LČR a zákonem č. 77/1997 Sb., o státním podniku, ve znění pozdějších předpisů nutný souhlas Ministerstva zemědělství, které rovněž vykonává jménem státu funkci zakladatele propachtovatele (dále jen „Zakladatel“) ve smyslu ustanovení § 17 odst. 2 zákona č. 77/1997 Sb., o státním podniku, ve znění pozdějších předpisů.
5. Zakladatel udělil předchozí souhlas s nakládáním s určeným majetkem ve smyslu ustanovení § 17 odst. 2 zákona č. 77/1997 Sb., o státním podniku, ve znění pozdějších předpisů pod č. j.: 47675/2017-MZE-13221 ze dne 1. 9. 2017 v odstavci 6.5.3. Statutu státního podniku Lesy České republiky, s.p.
6. Tato Smlouva je vyhotovena ve čtyřech stejnopisech, z nichž po dvou vyhotoveních obdrží každá ze smluvních stran.
7. Obě smluvní strany jsou oprávněny a v případech stanovených zákonem i povinny uveřejnit Smlouvu a její dodatky včetně metadat v rozsahu a způsobem dle zákona č. 340/2015 Sb.,

o zvláštních podmínkách účinnosti některých smluv, uveřejňování těchto smluv a o registru smluv (zákon o registru smluv), ve znění pozdějších předpisů. Obě smluvní strany jsou s uveřejněním Smlouvy a jejích dodatků včetně metadat srozuměny.


8. Tato Smlouva nabývá platnosti dnem podpisu oběma smluvními stranami. Účinnosti nabývá dnem **1. 1. 2021**; v případě povinnosti uveřejnění je účinnost podmíněna uveřejněním v registru smluv.
9. Smluvní strany prohlašují, že si tuto Smlouvu přečetly a na důkaz správnosti a souhlasu připojují prosty omylu své vlastnoruční podpisy.
10. Nedílnou součástí této smlouvy jsou tyto přílohy:
 - Příloha č. 1: Rozhodnutí Městského úřadu Bučovice, odboru životního prostředí, č. j.: MUB/OŽP-4948/2015-spu o dočasném odnětí z pozemků určených k plnění funkcí lesa ze dne 1. 4. 2015
 - Příloha č. 2: Rozhodnutí Obvodního báňského úřadu v Brně, č. j. 01435/2008/01/014 o zaevidování DP Chvalkovice ze dne 5. 3. 2008
 - Příloha č. 3: Evidenční údaje o pozemcích – Plocha u sondy Nítkovice-2 ze dne 20. 6. 2006 v měřítku 1 : 2 880 se zákresem předmětu pachtu
 - Příloha č. 4: Evidenční údaje o pozemcích – Plocha u sondy Nítkovice-3 pro odnětí ze dne 23. 11. 2006 v měřítku 1 : 2 880 se zákresem předmětu pachtu
 - Příloha č. 5: Evidenční údaje o pozemcích – Plocha u sondy Nítkovice-4 ze dne 11. 7. 2006 v měřítku 1 : 2 880 se zákresem předmětu pachtu
 - Příloha č. 6: Evidenční údaje o pozemcích – Plocha u sondy Nítkovice-5 pro odnětí ze dne 23. 11. 2006 v měřítku 1 : 2 880 se zákresem předmětu pachtu
 - Příloha č. 7: Rozhodnutí Federálního ministerstva paliv a energetiky, zn.: 1769/90 o stanovení dobývacího prostoru Chvalkovice ze dne 14. 11. 1980
 - Příloha č. 8: Zákres hranice dobývacího prostoru Chvalkovice v měřítku 1 : 30 240 ze dne 25. 5. 2020
 - Příloha č. 9: Rozhodnutí Obvodního báňského úřadu v Brně, zn.: 2248/96-511-08 o povolení Plánu zajištění sond ložiska Nítkovice v dobývacím prostoru Chvalkovice ze dne 31. 10. 1996
 - Příloha č. 10: Oprávnění Obvodního báňského úřadu pro území krajů Jihomoravského a Zlínského, č. j.: SBS 29317/2018/OBÚ-01/1 ze dne 10. 10. 2018
 - Příloha č. 11: Plná moc k zastupování společnosti MND a.s. pro Ing. Zbyňka Parmu ze dne 22. 1. 2020

V Hradci Králové, dne 08 -07- 2020

V Hodoníně, dne 14. 07. 2020



Propachtovatel:

Pachtýř:



Ing. Josef Vojáček
generální ředitel
Lesy České republiky, s.p.

Ing. Zbyněk Parma
generální ředitel
MND a.s.





Městský úřad Bučovice
Odbor životního prostředí a stavebního úřadu
Jiráskova 502, 685 01 Bučovice

Tel.:
Fax:
email:

IČO: 00291676
ID DS: td3be8p

Vyřizuje: [redacted]
Váš dopis zn.:
Ze dne: 25.2.2015
Naše zn./č.j.: MUB/OŽP- 4948/2015-spu
Spisová značka: OŽP- 1250/2015-spu
Dne: 1.4.2015

MND a.s.
Úprkova 807/6
695 01 Hodonín

ROZHODNUTÍ

o odnětí pozemků plnění funkcí lesa a o omezení jejich využívání

Městský úřad Bučovice, odbor životního prostředí, jako orgán státní správy lesů příslušný, podle § 61 a § 66 zákona č.128/2000 Sb., o obcích, v platném znění, a § 48 odst. 1 písm. d) zákona č. 289/1995 Sb., o lesích a o změně a doplnění některých zákonů (lesní zákon), v platném znění,

žadatelé: MND a.s., Úprkova 807/6, 695 01 Hodonín,

v souladu se zákonem č. 500/2004 Sb., zákon správní řád, v platném znění (dále jen „správní řád“),

1. povoluje, podle § 13 odst. 1 lesního zákona, za účelem dalšího provozování sond Nítkovice 2, 3, 4, 5 – těžba ropy.

dočasné odnětí pozemků plnění funkcí lesa

vlastník	obec	Katastrální území	Pozemek p.č.	Rozsah odnětí v ha
Česká republika, právo hospodařit Lesy České republiky s.p.	Chvalkovice	Chvalkovice	1110/5	0,1499
	Chvalkovice	Chvalkovice	1115	0,1064
	Nemochovice	Nemochovice	2126/1	0,1300
	Nemochovice	Nemochovice	2126/2	0,1053
	Nemochovice	Nemochovice	2139	0,0023
	Nemochovice	Nemochovice	2140/2	0,0469
	Nemochovice	Nemochovice	3095	0,0133
	Nemochovice	Nemochovice	3096	0,0072
Celkem:				0,5613

na dobu od 1.1.2016 do 31.12.2030

Označení pozemků je provedeno podle aktuálního výpisu z katastru nemovitostí opatřeného elektronickým přístupem. Pro určení jednotlivých částí pozemků je směrodatný zákres na kopii snímku katastrální mapy, který je nedílnou součástí tohoto rozhodnutí.

2. schvaluje plán rekultivace, podle § 16 odst. 2 písm. c) lesního zákona, který je nedílnou přílohou tohoto rozhodnutí.

3. stanovuje, podle § 16 odst. 2 písm. d), f) lesního zákona, **následující podmínky**, za kterých se žadateli odnětí povoluje:

- dodržovat základní povinnosti ochrany pozemků určených k plnění funkcí lesa uvedené v § 13 lesního zákona,
- před zahájením odlesnění řádně vytyčit a vyznačit hranice pozemků nebo jejich částí odňatých plnění funkcí lesa,
- za hranicí trvalého a dočasného odnětí pozemků určených k plnění funkcí lesa nebude umístěno zařízení staveniště ani nebude ukládán žádný materiál,
- práce provádět tak, aby nedošlo k poškození okolních lesních porostů,
- k pracím použít technologie minimalizující dopady na životní prostředí; v lesích použít jen stroje s biologicky odbouratelnými hydraulickými kapalinami,
- při vzniku případných škod na lese bezprostředně činit potřebná opatření k jejich minimalizaci,
- po ukončení stavby v termínu do 31.12.2030 provést rekultivaci dočasně odňatých pozemků podle schváleného plánu rekultivace a tyto pozemky protokolárně předat majiteli lesa tak, aby je mohl zalesnit,
- pozemky nebo jejich části s dočasným omezením ve využívání pro plnění funkcí lesa před uplynutím stanovené doby uvést do původního stavu, provést potřebné úpravy případně rekultivaci a protokolárně předat vlastníkovi, tak aby je mohl bez dalších opatření opět zalesnit.

4. stanovuje, podle § 17 odst. 1 (a § 18 odst. 1) lesního zákona, **poplatek za odnětí**:

žadatel: MND a.s., Úprkova 807/6, 695 01 Hodonín, IČ: 28483006, DIČ: CZ28482003

je povinen zaplatit za dočasné odnětí

v k.ú. Chvalkovice částku v roční výši [REDAKCE], - Kč (slovy: [REDAKCE] českých),

v k.ú. Nemochovice částku v roční výši [REDAKCE] Kč (slovy: [REDAKCE]),

kteřá je po nabytí právní moci tohoto rozhodnutí splatná do 31. 12. každého roku v němž odnětí trvá,

u Celního úřadu pro Jihomoravský kraj, Koliště 17, 602 00 Brno,

na účet č. 8758-17721621/0710,

variabilní symbol – u právnických osob: IČ / u fyzických osob: rodné číslo (bez lomítka).

Z poplatku, podle § 14 odst. 4 lesního zákona, připadá:

v k.ú. Chvalkovice

- a) Státnímu fondu životního prostředí částka ve výši 60 %, to je [REDAKCE] Kč
- b) obci Chvalkovice, v jejímž katastrálním území došlo k odnětí, 40 %, to je [REDAKCE] Kč.

V k.ú. Nemochovice

- c) Státnímu fondu životního prostředí roční částka ve výši 60 %, to je [REDAKCE] Kč
- d) obci Nemochovice, v jejímž katastrálním území došlo k odnětí, 40 %, to je [REDAKCE] Kč.

Výše poplatku v k.ú. **Chvalkovice** v členění podle příjemců a let:

Období:	Příjemce poplatku:		Celkem (Kč)
	Státní fond životního prostředí (Kč)	Obec Chvalkovice (Kč)	
1/2016 – 12/2016			
1/2017 – 12/2017			
1/2018 – 12/2018			
1/2019 – 12/2019			
1/2020 – 12/2020			
1/2021 – 12/2021			
1/2022 – 12/2022			
1/2023 – 12/2023			
1/2024 – 12/2024			
1/2025 – 12/2025			
1/2026 – 12/2026			
1/2027 – 12/2027			
1/2028 – 12/2028			
1/2029 – 12/2029			
1/2030 – 12/2030			

Výše poplatku v k.ú. **Nemochovice** v členění podle příjemců a let:

Období:	Příjemce poplatku:		Celkem (Kč)
	Státní fond životního prostředí (Kč)	Obec Nemochovice (Kč)	
1/2016 – 12/2016			
1/2017 – 12/2017			
1/2018 – 12/2018			
1/2019 – 12/2019			
1/2020 – 12/2020			
1/2021 – 12/2021			
1/2022 – 12/2022			
1/2023 – 12/2023			
1/2024 – 12/2024			
1/2025 – 12/2025			
1/2026 – 12/2026			
1/2027 – 12/2027			
1/2028 – 12/2028			
1/2029 – 12/2029			
1/2030 – 12/2030			

Účastníci řízení dle § 27 odst. 1 správního řádu:

- MND a.s., Úprkova 807/6, 695 01 Hodonín, IČ: 28483006
- Lesy České republiky, s. p., Přemyslova 1106, 501 68 Hradec Králové, IČ: 42196451
- týká se: Lesní správy Bučovice, Zámek 1, 685 01 Bučovice.

Odůvodnění:

Rozhodnutí o odnětí pozemků plnění funkcí lesa je výjimkou ze zákazu využívat tyto pozemky k jiným účelům.

Podáním ze dne 25.2.2015 navrhl žadatel MND a.s. Úprkova 807/6, 695 01 Hodonín Vydání rozhodnutí podle §16 odst.1 lesního zákona o dočasném odnětí předmětných pozemků plnění funkcí lesa za účelem prodloužení odnětí pro sondy Nítkovice 2, 3, 4, 5 (těžba ropy) odnětí. Žádost doložil náležitostmi podle vyhlášky č.77/1996 Sb., o náležitostech žádosti o odnětí nebo omezení a o podrobnostech o ochraně pozemků určených k plnění funkcí lesa:

1. podrobným zdůvodněním požadavku s uvedením údajů o uvažovaném použití pozemků určených plnění funkcí lesa,
2. údaji o celkovém rozsahu pozemků určených plnění funkcí lesa, jejichž zábor se předpokládá, podle způsobu záboru – u dočasného dotčení pozemků jeho počátek a konec,
3. údaji o dotčených pozemcích určených k plnění funkcí lesa podle katastru, (obec, katastrální území, parcelní číslo, druh, výměra pozemku, údaje o vlastníkovi případně nájemci pozemku),
4. snímkem katastrální mapy s grafickým znázorněním požadovaného záboru, popřípadě geometrický plán,
5. údaji lesního hospodářského plánu nebo lesní hospodářské osnovy o lesních porostech na dotčených pozemcích, včetně jejich zařazení do hospodářských souborů a kategorií lesa,
6. komplexním výpočtem náhrad škod na lesních porostech a předpoklad zvýšených provozních nákladů,
7. výpočtem poplatku za odnětí,
8. u dočasného záboru návrhem plánu rekultivace, pokud je nezbytný,
9. stanovisky dotčených orgánů státní správy v případě, že se územní rozhodnutí nevydává, popřípadě se slučuje územní a stavební řízení,
10. souhlasným vyjádřením vlastníka a nájemce dotčených pozemků určených plnění funkcí lesa,
11. souhlasným vyjádřením odborného lesního hospodáře nebo právnické osoby pověřené touto funkcí.

Dnem obdržení žádosti bylo, dle ustanovení § 44 odst. 1 zákona č. 500/2004 Sb., správní řád, na návrh MND a.s., Úprkova 807/6, 695 01 Hodonín, zahájeno správní řízení v dané věci dle ustanovení § 13 odst. 1 zákona č. 289/1995 Sb., o lesích a o změně a doplnění některých zákonů, v platném znění (lesní zákon).

Účastníci řízení s vydáním rozhodnutí o dočasném odnětí souhlasí, jejich podmínky jsou zapracovány do rozhodnutí.

Na základě zhodnocení předložených podkladů Městský úřad Bučovice, odbor životního prostředí dospěl k závěru, že požadavek na pokračování dočasného odnětí předmětných pozemků plnění funkcí lesa je ekonomicky a společensky důvodný. Prodloužení doby odnětí nebude mít další jiné negativní důsledky na plnění funkcí lesa.

Proto, za dodržení podmínek stanovených v tomto rozhodnutí, podle ustanovení § 16 odst. 2 lesního zákona, povolil Městský úřad Bučovice, odbor životního prostředí a stavebního úřadu, podle § 13 odst. 1 lesního zákona, pro další provoz sond Nítkovice 2 - 5 a následnou rekultivaci, dočasnou výjimku ze zákazu využívat předmětné lesní pozemky k jiným účelům.

Roční poplatek za dočasné odnětí správní orgán stanovil podle vzorce I. uvedeném v příloze k lesnímu zákonu:

$$OLP = PP \cdot CD \cdot f \text{ (Kč.ha}^{-1}\text{)}$$

OLP - poplatek za odnětí lesních pozemků,

PP - průměrná roční potenciální produkce lesů v ČR = $6,3 \text{ m}^3 \text{ ha}^{-1}$,

CD - průměrná cena dřeva na odvozním místě pro rok 2015 = [redacted] Kč/m³,

f - faktor ekologické váhy lesa – les hospodářský = 1,4

k.ú. Chvalkovice

OLP = [redacted] Kč


k.ú. Nemochovice

OLP = [redacted] - Kč

Poučení:

Proti tomuto rozhodnutí se lze, podle § 81 odst. 1 správního řádu, odvolat do 15 dnů ode dne jeho doručení ke Krajskému úřadu Jihomoravského kraje, a to podáním učiněným u Městského úřadu Bučovice, odboru životního prostředí a stavebního úřadu, Jiráskova 502, 685 01 Bučovice.

[redacted]
vedoucí odboru
životního prostředí stavebního úřadu



Toto rozhodnutí obdrží:

a) Účastníci řízení (do vlastních rukou):

- MND a.s., Úprkova 807/6, 695 01 Hodonín
Lesy České republiky, s. p., Přemyslova 1106, 501 68 Hradec Králové,
Adresa pro doručení:
- Lesy České republiky, s. p., Lesní správa

b) ostatní na vědomí (po nabytí právní moci):

- Celní úřad Vyškov, Brněnská 25, 682 01 Vyškov
- Obec Nemochovice, Nemochovice 132, 683 33 Nesovice
Obec Chvalkovice, Chvalkovice 61, 683 41 Bohdalice



Toto rozhodnutí nabylo právní moci
dne 8.5.2015
Městský úřad v Buč
dne 8.5.2015 podpis [redacted]



STÁTNÍ BÁŇSKÁ SPRÁVA

Obvodní báňský úřad v Brně

V Brně dne 5.3.2008

č.j. 01435/2008/01/014

POTVRZENÍ O ZAEVIDOVÁNÍ DOBÝVACÍHO PROSTORU

Na základě oznámení o převodu dobývacích prostorů organizace MND a.s., Hodonín, Úprkova 807/6, PSČ 695 01, IČ: 277 32 932 a smlouvy o vkladu části podniku ze dne 28.2.2008, byl na organizaci

MND a.s.

Hodonín, Úprkova 807/6, PSČ 695 01

IČ: 277 32 932

převeden ke dni 28.2.2008 dobývací prostor

CHVALKOVICE

evidenční číslo 4 0032


nacházející se na katastrálním území: Chvalkovice, Nemochovice, Švábenice a Nové Hvězdlice

v okrese: Vyškov

stanoven pro dobývání: hořlavého zemního plynu

Dobývací prostor byl převeden po udělení předchozího souhlasu č. 1/2008 Obvodního báňského úřadu v Brně, k převedení dobývacího prostoru ze dne 24.1.2008, č.j. 00285/2008/01/001, který nabyl právní moci dne 11.2.2008, na základě smlouvy o vkladu části podniku ze dne 28.2.2008. Dobývací prostor byl následně převidován na základě podaného oznámení a žádosti ze dne 4.3.2008, č.j. 1435/08.




předseda Obvodního báňského úřadu v Brně

Za správnost vyhotovení: _____

Rozdělovník:

na vědomí – obyčejně

1. Moravské naftové doly, a. s., Úprkova 807/6, 695 01 Hodonín
2. MND a.s., Úprkova 807/6, 695 01 Hodonín
3. Obec Chvalkovice, č.p. 61, 683 42 Chvalkovice
4. Obec Nemochovice, č.p. 132, 683 32 Nemochovice
5. Obec Švábenice, č.p. 18, 683 23 Švábenice
6. Obec Hvězdlice, č.p. 72, 683 42 Hvězdlice
7. Městský úřad Bučovice, Stavební úřad, Jiráskova 502, 685 01 Bučovice
8. Městský úřad Bučovice, Odbor životního prostředí, Jiráskova 502, 685 01 Bučovice
9. Městský úřad Ivanovice na Hané, Stavební úřad, Palackého náměstí 796/11, 683 23 Ivanovice na Hané
10. Městský úřad ve Vyškově, Odbor životního prostředí, Masarykovo náměstí 1/108, 682 00 VYŠKOV
11. Krajský úřad Jihomoravského kraje, Odbor životního prostředí, Žerotínovo nám. 3/5, 602 00 Brno
12. Ministerstvo životního prostředí, odbor výkonu státní správy VII, Mezírka 1, 602 00 BRNO
13. Český báňský úřad v Praze, Kozí 4, PRAHA 1
14. Ministerstvo průmyslu a obchodu, odbor surovinové a energetické politiky, Na Františku 32, 110 15 PRAHA
15. Česká geologická služba - GEOFOND ČR, Odbor informací o nerostných surovinách, Kostelní 26, 176 06 PRAHA

Dosavadní stav				Vymezená zájmová plocha					Porovnání se stavem evidence právních vztahů					
Označení pozemku parc. číslem	Výměra parcely		Druh pozemku	Označení pozemku parc. číslem(KN)	Výměra parcely		Druh pozemku	Poznámka	Díl přechází z pozemku označeného v		Číslo listu vlast.	Výměra dílu		Označení dílu
	ha	m ²	Způsob využití		ha	m ²	Způsob využití		katastru nemovitostí	dřívější poz.evidence		ha	m ²	
				KN 1110/5	14	99		část						
				CELKEM	14	99								
				č.b.	Y	X								
				1001	560766.88	1163927.58								
				1002	560755.70	1163925.43								
				1003	560755.58	1163937.72								
				1004	560753.21	1163937.41								
				1005	560752.02	1163956.44								
				1006	560723.20	1163959.66								
				1007	560727.52	1163976.00								
				1008	560739.56	1164001.40								
				1009	560749.63	1163994.36								
				1010	560750.18	1163997.43								
				1011	560752.53	1163997.87								
				1012	560756.23	1164005.30								
				1013	560758.73	1164010.68								
				1014	560763.02	1164019.59								
				1015	560769.42	1164025.26								
				1016	560762.49	1164010.36								
				1017	560755.49	1163996.33								
				1018	560754.27	1163988.09								
				1019	560755.78	1163978.83								
				1020	560760.28	1163958.18								

Moravské naftové doly, a.s. Úprkova 807/6, Hodonín	Okres : Vyškov	Obec : Chvalkovice	K.Ú. : Chvalkovice
	Číslo zak.	Mapový list:	V.S. VIII,19-9 Měř.: 1:2880


EVIDENČNÍ ÚDAJE o pozemcích

Plocha u sondy Nítkovice-2

Dne: 20.6.2006

Vyhotovil: XXXXXXXXXX

Potvrdil:



39/2006

Datum, razítko, podpis

28.6.2006

Dosavadní stav				Vymezená zájmová plocha				Porovnání se stavem evidence právních vztahů						
Označení pozemku parc. číslem	Výměra parcely		Druh pozemku Způsob využití	Označení pozemku parc. číslem(KN)	Výměra parcely		Druh pozemku Způsob využití	Poznámka	Díl přechází z pozemku označeného v		Číslo listu vlast.	Výměra dílu		Označení dílu
	ha	m ²			katastru nemovitostí	dřívější poz.evidence			ha	m ²				
				KN 2126/1	13	00		část						
				CELKEM	13	00								
				č.b.	Y	X								
				1001	560490.24	1163453.50								
				1002	560471.31	1163437.18								
				1003	560437.22	1163468.69								
				1004	560446.01	1163477.31								
				1005	560438.85	1163484.33								
				1006	560446.84	1163493.48								

Moravské naftové doly, a.s. Úprkova 807/6, Hodonín	Okres : Vyškov	Obec : Nemochovice	K.Ú. : Nemochovice
	Číslo zak.	Mapový list:	V.S. VIII,19-5 Měř.: 1:2880


EVIDENČNÍ ÚDAJE o pozemcích

**Plocha u sondy Nítkovice-3
pro odnětí**

Dne: 23.11.2006

Vyhotovil: 

Potvrdil:



24/2006 Datum, razítko, podpis 23.11.06

Snímek katastrální mapy

1:2880

↙
 $\frac{1743}{4}$

$\frac{2916}{2}$
 $\frac{3058}{2}$

V Logru

↙
 $\frac{2126}{1}$



$\frac{2087}{1}$
 $\frac{169272}{1}$

↙
 $\frac{1110}{5}$

Dosavadní stav				Vymezená zájmová plocha					Porovnání se stavem evidence právních vztahů					
Označení pozemku parc. číslem	Výměra parcely		Druh pozemku Způsob využití	Označení pozemku parc. číslem(KN)	Výměra parcely		Druh pozemku Způsob využití	Poznámka	Díl přechází z pozemku označeného v		Číslo listu vlast.	Výměra dílu		Označení dílu
	ha	m ²			katastru nemovitosti	dřívější poz.evidence			ha	m ²				
				KN 1115		10 64		část						
				CELKEM		10 64								
				č.b.	Y	X								
				1001	561454.43	1163797.78								
				1002	561451.43	1163794.24								
				1003	561448.11	1163791.28								
				1004	561444.97	1163789.32								
				1005	561442.20	1163787.82								
				1006	561439.66	1163786.66								
				1007	561433.20	1163783.20								
				1008	561425.32	1163779.27								
				1009	561419.42	1163776.32								
				1010	561412.38	1163774.22								
				1011	561419.71	1163784.21								
				1012	561422.13	1163780.99								
				1013	561433.11	1163786.59								
				1014	561439.08	1163789.68								
				1015	561441.67	1163790.98								
				1016	561444.02	1163792.16								
				1017	561446.23	1163793.47								
				1018	561447.93	1163794.86								
				1019	561452.26	1163799.71								
				1020	561440.90	1163809.84								
				1021	561451.14	1163820.59								
				1022	561456.19	1163825.98								
				1023	561459.46	1163830.39								
				1024	561486.40	1163808.29								
				1025	561463.30	1163789.87								

Moravské naftové doly, a.s. Úprkova 807/6, Hodonín	Okres :	Vyškov	Obec :	Chvalkovice	K.U. :	Chvalkovice
	Číslo zak.		Mapový list:	V.S. VIII,19-9	Měř.:	1:2880


EVIDENČNÍ ÚDAJE o pozemcích

Plocha u sondy Nítkovice-4

Dne: 11.7.2006

Vyhotovil: 

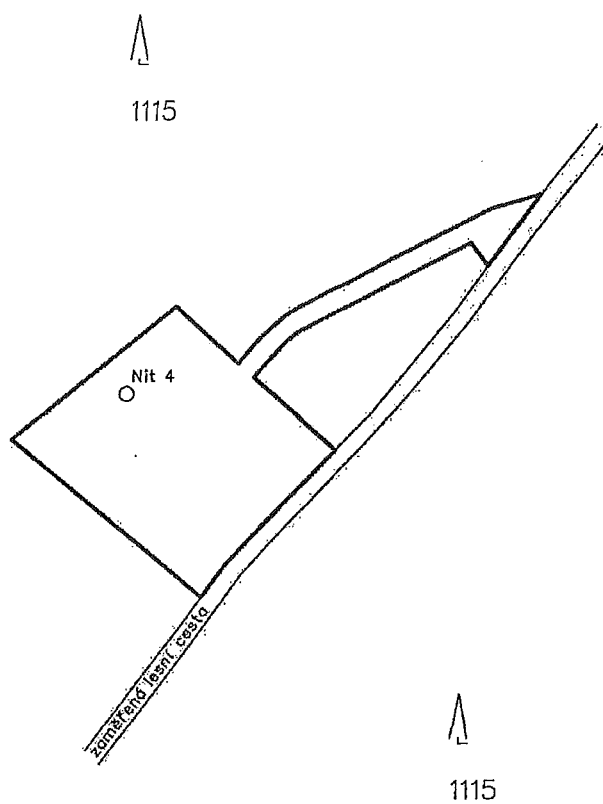
Potvrdil:



Datum, razítko, podpis

21.7.2006

Snímek mapy katastru nemovitostí



Měřítko 1:1000

Dosaďadn stav			Vymezen zjmov plocha					Porovnn se stavem evidence prvnch vztah						
Oznaen pozemku parc. slem	Vmra parcely		Druh pozemku Zpsob vyuit	Oznaen pozemku parc. slem(KN)	Vmra parcely		Druh pozemku Zpsob vyuit	Poznmka	Dl pechz z pozemku oznaenho v		slo listu vlast.	Vmra dlu		Oznaen dlu
	ha	m ²			ha	m ²			katastru nemovitost	dlvj poz.evidence		ha	m ²	
				KN										
				2126/2		10	53		st					
				2139			23		st					
				2140/2		4	69		st					
				3095		1	33		st					
				3096			72		st					
				CELKEM			17	50						
				.b		Y		X						
				1001	560253.95			1164164.45						
				1002	560229.30			1164140.58						
				1003	560227.00			1164139.25						
				1004	560205.64			1164117.08						
				1005	560187.24			1164124.75						
				1006	560231.13			1164182.03						
				1007	560235.51			1164188.10						

Moravsk naftov doly, a.s. prkova 80716, Hodonn	Okres :	Vykov	Obec :	Nemochovice	K.. :	Nemochovice
	slo zak.		Mapov list:	V.S. VIII,19-10	Mr.:	1:2880

EVIDENN DAJE o pozemcch


Plocha u sondy Ntkovice-5

pro odnt

Dne: 23.11.2006

Vyhotovil: [redacted]

Potvril:



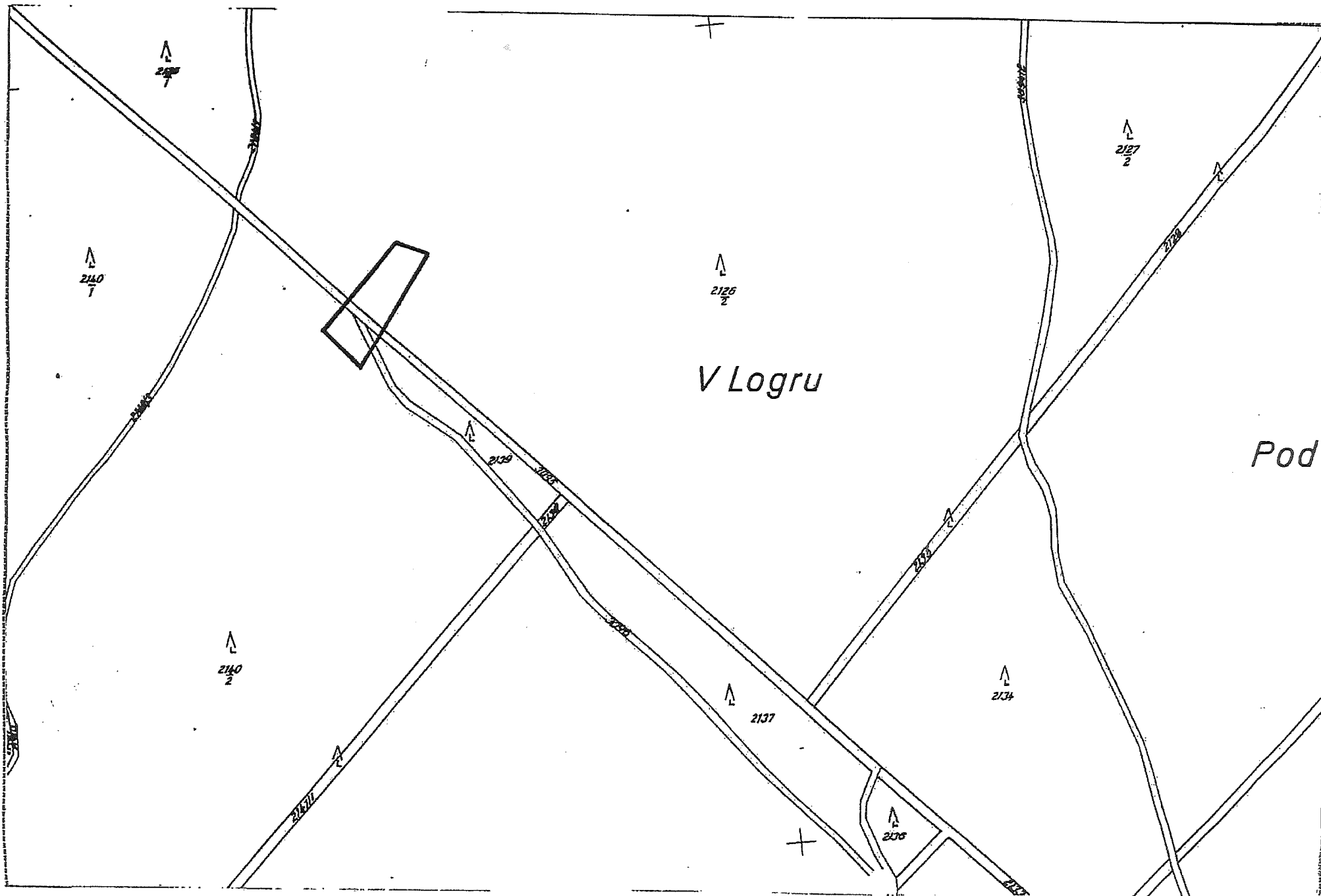
23/2006

Datum, raztko, podpis

23.11.2006

Pod

V Logru



6374/10
6985 80

F e d e r á l n í m i n i s t e r s t v o
p a l i v a e n e r g e t i k y

Značka.....1769/90.....

V Praze dne 14. 11. 1980.

R o z h o d n u t í
o stanovení dobývacího prostoru

Podle ustanovení §§ 21 zákona č. 41/1957 Sb., o využití nerostného bohatství (horního zákona) a § 7 vyhl. č. 260/1957 Ú.1. stanovím v dohodě s Českým báňským úřadem v Praze koncernovému podniku Nafta Gbely.....
.....
dobývací prostor Chvalkovice, ložisko Nítkovice - Hradisko.....

1. Dobývací prostor se stanoví pro dobývání zemního plynu.....
Výskyt dalších nerostů vhodných pro dobývání.....

2. Plošný rozsah a hranice dobývacího prostoru :
Dobývací prostor zasahuje do katastrálních území (obec, okres, kraj) Chvalkovice, Nemochovice, Švábenice.....
.....
Nové Hvězdlice, okres Vyškov.....
.....
kraj : Jihomoravský.....
a má výměru 632,33 ha.

Hranice dobývacího prostoru se vymezují svislými rovinami, proloženými stranami nepravidelného.....⁷.....úhelníka, jehož vrcholky jsou určeny v souřadnicovém systému ...JTSK.....

Seznam souřadnic vrcholů :

	Y	X
1)	563 240,50	1 162 492,50
2)	561 165,00	1 162 932,50
3)	560 774,50	1 162 492,00
4)	559 386,00	1 163 208,00
5)	559 398,00	1 164 203,00
6)	561 934,00	1 165 055,00
7)	563 257,50	1 162 862,00

3. Podle ustanovení § 7 odst. 2 bod 3 vyhlášky č. 260/1957
Ú.l. stanoví se v dobývacím prostoru tato omezení dobývání
nebo zvláštní podmínky pro jeho provádění :

Musí být zajištěna ochrana vodohospodářských zařízení.

Z d ů v o d n ě n í r o z h o d n u t í

Návrh dobývacího prostoru byl podle ustanovení § 6 odst. 2 vyhlášky ÚBÚ č. 260/1957 Ú.l. řádně projednán dne 12. VI. 1980 v... Chvalkovice.....

K jednání byly přizvány všechny orgány a organizace, uvedené v § 2 odst. 3 a v § 5 odstavce 4 citované vyhlášky. Jak vyplývá ze zápisu o provedeném jednání, příp. dalšího spisového materiálu není ze strany příslušných orgánů a organizací žádných zásadních námitek proti schválení navrženého dobývacího prostoru a nejsou proto žádné překážky pro vydání tohoto rozhodnutí. Všechny oprávněné připomínky závažného významu, uplatněné při řízení, byly pojety do rozhodnutí jako omezení a podmínky dobývání.

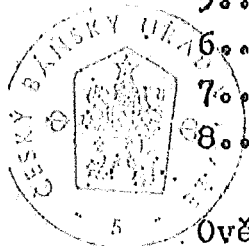
Originál návrhu a dokladů k němu je uložen na Českém národním úřadě v Praze a v opise na Federálním ministerstvu paliv a energetiky v Praze.

Toto rozhodnutí se vydává podle ustanovení § 21 odst. 2 zákona č. 41/1957 Sb. v... exemplářích

Rozklad proti tomuto rozhodnutí je možno podat podle § 61 zákona č. 71/1967 Sb. o správním řízení (správní řád) do 15ti dnů Federálnímu ministerstvu paliv a energetiky.

Rozhodnutí obdrží :

- 1.. Český báňský úřad
- 2.. Obvodní báňský úřad Brno
- 3.. Naftový a plynárenský průmysl, koncern Bratislava
- 4.. Nafta Gbely, k.p.
- 5.. Jihomoravský KNV Brno
- 6.. ONV Vyškov
- 7.. Federální ministerstvo paliv a energetiky
- 8.. Čl. 6985/80




Ověření státní báňské správy







Razítko a podpis


náměstek ministra paliv a energetiky ČSSR

DP Chvalkovice



25. 5. 2020 8:15:15


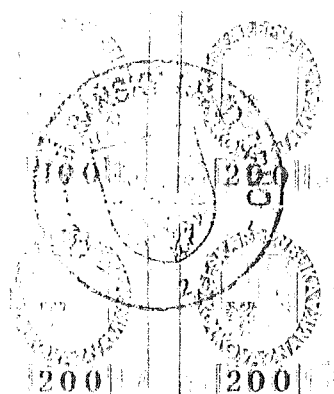
- | | | |
|---|---|--|
|  Dobývací prostory na povrchu | Vrty a sondy |  MND (dosud nezařazený projekt) |
|  Průzkumná území |  MND (fond sond) |  MND (zlikvidovaný fyzicky) |
| |  MND (podrozvahový účet) | |



Obvodní báňský úřad v Brně

Čejl 13, PSČ 601 42

R 521
7. dubna 1996
14. 10. 1996
(40)



MND a.s.
Úprkova 6
695 30 Hodonín

VÁŠ DOPIS ZNACKY / ZE DNE

NAŠE ZNACKA
2248/96-511-08

VYŘIZUJE / LINKA

BRNO
31.10.1996

Věc:

Povolení hornické činnosti /HČ/ - plánu zajištění /PZ/ v DP
Chvalkovice /lokalita Nítkovice/.

K Vaší žádosti ze dne 19.3.1996 /č.j. OBÚ 1752/96/ a na základě výsledků ústního jednání, které se konalo dne 12.4.1996 na vedení MND, a.s. v Hodoníně a doplněné podáním ze dne 22.10.1996 /č.j. 5501/96 zd. úřadu/

P O V O L U J E

Obvodní báňský úřad v Brně podle § 17 odst. 4 zákona ČNR č. 61/1988 Sb., ve znění pozdějších předpisů, o hornické činnosti, výbušninách a o státní báňské správě, podle vyhlášky ČBÚ č. 104/1988 Sb., o racionálním využívání výhradních ložisek, o ohlašování a povolování hornické činnosti a o ohlašování činnosti prováděné hornickým způsobem, ve znění vyhlášky ČBÚ č. 242/1993 Sb. hornickou činností /HČ/ - plán zajištění /PZ/ pro lokalitu výhradního ložiska zemního plynu Nítkovice v DP Chvalkovice.

Tato HČ - PZ se povoluje v rozsahu vyznačeném v dokumentaci "Plán zajištění sond ložiska Nítkovice" schválené vedoucím organizace a vedoucím pracovníkem dne 19. a 20.3.1996, které je přílohou Vaší žádosti. Při provádění dané HČ-PZ musí být dodržena výše uvedená dokumentace a tyto další

P o d m í n k y:

1. Danou HČ-PZ v hranicích DP může provádět pouze organizace s platným oprávněním pro tuto činnost a pokud jsou platná osvědčení o odborné způsobilosti pro stanovené funkce podle horních předpisů.

TELEFON: 45 32 12 74
45 21 03 37
45 21 03 38

BANKOVNÍ SPOJENÍ:
SBČS - ústředí Praha 1
ČBÚ - číslo účtu: 4021-001/0710

IČO:
025844

FAX: 45211178

2. Pro skupinu 3 sond /Ni-2, 4, 9/ po dobu platnosti PZ bude zajišťováno sledování, měření a vyhodnocování o vývoji ložiskového tlaku a poměrů na daném ložisku. Proto bude zachována příjezdová komunikace a ústí sond bude zajištěno i nadále odpovídajícím produkčním křížem.
 3. Pro skupinu 5 sond /Ni-3, 5, 7, 8, 10/ bez realizace měření a vyhodnocování vývoje ložiskových tlaků a poměrů musí být ústí, po umrtvení sond, zajištěno odpovídajícími uzávěry i v případě demontáže stávajících produkčních křížů, včetně zajištění přístupu k těmto sondám.
 4. Úpravy velikosti pracovních ploch u sond musí být dořešeny i s ohledem na příp. další využití pro jinou HČ po skončení platnosti PZ.
 5. Při činnosti v rámci PZ v daném DP musí být nadále plněny podmínky z platných rozhodnutí o vynětí pozemků z LPF a ZPF.
 6. Čerpání finančních prostředků pro sanaci a rekultivaci pozemků, dotčených při dané HČ - PZ, bude zajišťováno podle platných horních a souvisejících předpisů v potřebném časovém předstihu v samostatném povolovacím řízení.
 7. Při HČ - PZ musí být plněny podmínky z vyjádření organizace Lesy ČR, s.p., LS v Bučovicích, které zní /citace/:

" - Je třeba uvedený záměr projednat s námi společně i spolumajitelkou lesních pozemků v k.ú. Chvalkovice p. Hrubou, bytem Uhřice 60.

 - Dále bude s námi i spolumajitelkou uzavřena nová nájemní smlouva na pronájem části lesních pozemků.
 - Zmenšená plocha jednotlivých sond bude geometricky zaměřena a hranice v terénu vyznačena.
 - Předávaná plocha jednotlivých vrtů bude biologicky rekultivována s možností provedení kontrolních rozborů půdy na možnost zjištění nežádoucích ropných i jiných látek.
 - Využití stávajících lesních komunikací bude řešeno samostatnou dohodou."
- /Spis č.j. 250/96/Š.J. ze dne 25.3.1996/.
8. Všechna nová zjištění a skutečnosti, které by mohly mít vliv na toto rozhodnutí musí být bezodkladně oznámeny na OBÚ.
 9. S tímto rozhodnutím nutno seznámit příslušné vedoucí pracovníky, stejně tak pracovníky, kterých se to týká.

Odůvodnění:

S ohledem na stav v odtěžení zásob vyhrazeného nerostu zemního plynu byla vlastní exploatace ložiska zastavena. Využití lokality tohoto ložiska pro jiné účely, zejména pro HČ - zvláštní zásahy do zemské kůry, není dosud dořešeno. Z těchto důvodů organizace vypracovala plán zajištění podle platných horních předpisů. V řízení o povolení dané HČ - PZ nebylo zjištěno žádných skutečností, které by neumožňovaly povolit zajištění lokality. Majetkoprávní vztahy k pozemkům byly dořešeny uzavřením příslušných dohod s jejich majiteli, jak bylo doloženo organizací zasláním spisové dokumentace na OBÚ /č.j. OBÚ 5501/96/.

Ze strany dotčených orgánů státní správy a ostatních účastníků řízení nebyly při jednání a místním šetření a ani dodatečně vzneseny žádné námitky a podmínky, které by bylo nutno zahrnout do podmínek tohoto rozhodnutí. Podmínky z vyjádření organizace Lesy ČR, s.p. LS Bučovice byly do podmínek rozhodnutí zahrnuty.

Předmětnou HČ - PZ ve stanoveném dobývacím prostoru nedojde při jejím realizování podle vypracované dokumentace a při dodržení platných ustanovení horních a souvisejících předpisů a podmínek tohoto rozhodnutí, k žádnému ohrožení bezpečnosti provozu a ostatního právem chráněného zájmu. Proto bylo rozhodnuto, jak výše uvedeno.

V řízení o povolení předmětné činnosti byl podle zák.č. 20/1966 Sb. stanoven správní poplatek ve výši [REDAKCE] - Kč, který byl uhrazen v kolkových známkách, vylepených na originál tohoto rozhodnutí.

Proti tomuto rozhodnutí je možno podle ust. § 54 zák.č. 71/1967 Sb., o správním řízení /správní řád/, podat odvolání do 15 dnů ode dne jeho oznámení k ČBÚ v Praze cestou OBÚ v Brně.


[REDAKCE]
předseda úřadu

Rozdělovník:

1. MŽP ČR ÚO v Brně, Joštova 8, 601 56 Brno
2. Okresní úřad, RŽP, Nádražní 7, 682 12 Vyškov
3. Městský úřad, stavební úřad v Bučovicích
685 01 Bučovice
4. OÚ a obec Chvalkovice, k rukám p. starosty,
658 01 Chvalkovice
5. ÚO a obec Nemochovice, k rukám p. starosty, 683 32 Nemochovice
6. OÚ a obec Švábenice k rukám p. starosty, 683 24 Švábenice



7. Obecní úřad a obec Nové Hvězdlice, k rukám p. starosty
683 42 Hvězdlice
8. Lesy ČR, s.p. ved. majetkoprávního odboru [REDACTED],
Přemyslova 1106, 501 68 Hradec Králové
9. Lesy ČR, s.p. LS Bučovice, Zámek 1, 685 01 Bučovice
10. Obecní úřad a obec staré Hvězdlice, k rukám p. starosty
683 42 Hvězdlice
11. Lesní družstvo 683 42 Nové Hvězdlice 34
12. Pan Hladký Josef, 683 42 Chvalkovice 64
- + 14. Sigmund František, 683 42 Chvalkovice 3
15. Janalík Tomáš, 683 42 Chvalkovice 32
16. Eva Hrubá, Uhřice 60, 685 01 Uhřice
- + 13. Jiří Krska a Marie, 683 42 Chvalkovice 64



Toto rozhodnutí nabylo
právní moci dne... 25.10.2018
je vykonatelné dne... 25.10.2018
Obvodní báňský úřad pro území krajů
Jihomoravského a Zlínského
dne... 25.10.2018



OBVODNÍ BÁŇSKÝ ÚŘAD PRO ÚZEMÍ KRAJŮ JIHOMORAVSKÉHO A ZLÍNSKÉHO

č.j. SBS 29317/2018/OBÚ-01/1

poř. č. 1985

vydává pro

MND a.s.

Hodonín, Úprkova 807/6, PSČ 695 01

IČ: 284 83 006

podle § 5 odst. 2 zák. č. 61/1988 Sb., o hornické činnosti výbušninách a o státní báňské správě, v platném znění (dále jen zákona č. 61/1988 Sb.), na základě splnění podmínek stanovených obecně závaznými právními předpisy pro výkon požadovaného předmětu činnosti, ve znění pozdějších předpisů,

OPRÁVNĚNÍ

k hornické činnosti a projektování objektů a zařízení pro hornickou činnost a k projektování, provádění a vyhodnocování geologických prací

v rozsahu podle § 2 zákona č. 61/1988 Sb., písm.:

- vyhledávání a průzkum ložisek vyhrazených nerostů,
- otvírka, příprava a dobývání výhradních ložisek,
- zřizování, zajišťování a likvidace důlních děl a lomů,
- úprava a zušlechťování nerostů prováděné v souvislosti s jejich dobýváním,
- zřizování a provozování odvalů, výsypek a odkališť při činnostech uvedených v písmenech a) až d),
- zvláštní zásahy do zemské kůry,
- zajišťování a likvidace starých důlních děl,
- báňská záchranná služba,
- důlně měřická činnost,

k činnosti prováděné hornickým způsobem a projektování objektů a zařízení pro činnost prováděnou hornickým způsobem

v rozsahu podle § 3 zákona č. 61/1988 Sb., písm.:

- vrtání vrtů s délkou nad 30 m pro jiné účely než k činnostem uvedeným v § 2 a 3.

Odborné vedení organizace: je uvedeno v příloze, která je nedílnou součástí tohoto oprávnění.

Oprávnění, poř. č. 1985, vydané pod č.j. SBS 29317/2018/OBÚ-01/1 dne 9.10.2018, nahrazuje dříve vydané oprávnění Obvodním báňským úřadem pro území krajů Jihomoravského a Zlínského, ev.č. 1959, vydané pod č.j. SBS 01465/2018/OBU-01/1 dne 29.1.2018 z důvodu změn.

Odůvodnění:

Na základě žádosti organizace MND a.s., doručené dne 18.9.2018, evidované pod č.j. SBS 29317/2018. Předmětem žádosti je změna oprávnění k hornické činnosti a činnosti prováděné hornickým způsobem. Organizace vyhověla všem požadavkům uvedeným v § 1 vyhl. č. 15/1995 Sb., o oprávnění k hornické činnosti a činnosti prováděné hornickým způsobem, jakož i k projektování objektů a zařízení, která jsou součástí této činnosti.

Poučení o odvolání:

Proti tomuto rozhodnutí se lze odvolat podle § 81 a násl. zákona č. 500/2004 Sb., správní řád, k Českému báňskému úřadu v Praze prostřednictvím Obvodního báňského úřadu pro území krajů Jihomoravského a Zlínského do 15-ti dnů ode dne jeho doručení.

V Brně dne 10.10.2018

předseda Obvodního báňského úřadu
pro území krajů Jihomoravského a Zlínského



č.j. SBS 29317/2018/OBÚ-01/1

MND a.s.

Hodonín, Úprkova 807/6, PSČ 695 01
IČ: 284 83 006

Odborné vedení organizace:

[REDACTED]

[REDACTED]

osvědčení:

závodní § 2 a),b),c),d),e),f),g), § 3e),f),h), vydané Obvodním báňským úřadem v Brně pod ev. č. 0403
báňský projektant § 2 b),c),d),e),f),g), § 3e),f),h), vydané Obvodním báňským úřadem v Brně pod ev.
č. 0471

[REDACTED]

[REDACTED]

osvědčení:

závodní § 2 a),b),c),d),f), § 3 f) vydané Obvodním báňským úřadem v Brně pod ev. č. 0020
báňský projektant § 2 a),b),c),d),e),f),g), § 3f), vydané Obvodním báňským úřadem v Brně pod ev. č.
0631

[REDACTED]

[REDACTED]

osvědčení:

závodní § 2 a),b),c),d),f),g), § 3 f),g),h) vydané Obvodním báňským úřadem v Brně pod ev. č. 0032
báňský projektant § 2 b),c),d),e),f),g), § 3f), vydané Obvodním báňským úřadem v Brně pod ev. č.
0033

[REDACTED]

[REDACTED]

osvědčení:

závodní § 2 a),b),c),d),e),f), § 3 f), vydané Obvodním báňským úřadem v Brně pod ev. č. 0030
báňský projektant § 2 a),b),c),d),f),g), § 3a),f),h), vydané Obvodním báňským úřadem v Brně pod ev.
č. 0595

Osvědčení k projektování, provádění a vyhodnocování geologických prací v oboru ložisková geologie,
vydané Ministerstvem životního prostředí České republiky dne 2.10.2003, č.j. 72/660/13442/03,
poř.č.1753/2003

[REDACTED]

[REDACTED]

osvědčení:

závodní § 2 a),b),c),d),e),f),g) § 3 f), vydané Obvodním báňským úřadem v Brně pod ev. č. 0357
báňský projektant § 2 b),c),d),f), vydané Obvodním báňským úřadem v Brně pod ev. č. 0039

[REDACTED]

[REDACTED]

osvědčení:

závodní § 2 a),b),c),d),e),f),g), § 3 f), vydané Obvodním báňským úřadem v Brně pod ev. č. 0780
báňský projektant § 2b),d),f), § 3 f), vydané Obvodním báňským úřadem v Brně pod ev. č. 0022

[REDACTED]
[REDACTED]
osvědčení:

Závodní § 2 a),b),c),d),e),f),g), § 3 f), vydané Obvodním báňským úřadem v Brně pod ev. č. 0666
Báňský projektant § 2a),b),c),d),e),f),g), § 3f) vydané Obvodním báňským úřadem v Brně pod ev. č. 0667
ředitel HBZS - protokol Českého báňského úřadu v Praze čj. SBS/27946/2013/ČBÚ-21 ze dne 4.11.2013

[REDACTED]
[REDACTED]e
osvědčení:

Závodní § 2 a),b),c),d),e),f), g), § 3 f), vydané Obvodním báňským úřadem v Brně pod ev. č. 0701
Báňský projektant § 2 a),b),c),d),e),f),g), § 3f), vydané Obvodním báňským úřadem v Brně pod ev. č. 0700

[REDACTED]
[REDACTED]
osvědčení:

Závodní § 2 a),b),c),d),e),f), § 3 f), vydané Obvodním báňským úřadem v Brně pod ev. č. 0186
Báňský projektant § 2 a),b),c),d),e),f),g), § 3f), vydané Obvodním báňským úřadem v Brně pod ev. č. 0618

[REDACTED]
[REDACTED]
osvědčení:

Závodní § 2 a),b),c),d),e),f),g), § 3 f), vydané Obvodním báňským úřadem v Brně pod ev. č. 0662
Báňský projektant § 2 a),b),c),d),e),f),g), § 3f), vydané Obvodním báňským úřadem v Brně pod ev. č. 0663

[REDACTED]
[REDACTED]
Závodní § 2 a),b),c),d),e),f), g), § 3 f), g),h), vydané Obvodním báňským úřadem v Brně pod ev. č. 0411

Báňský projektant § 2,a),b),c),d),f), § 3f) vydané Obvodním báňským úřadem v Brně pod ev. č. 0035

[REDACTED]
[REDACTED]
osvědčení:

Závodní § 2 a),b),c),d),e),f), § 3 f), vydané Obvodním báňským úřadem v Brně pod ev. č. 0539
Báňský projektant § 2 b),c),d),f),g), § 3f), vydané Obvodním báňským úřadem v Brně pod ev. č. 0212

[REDACTED]
[REDACTED]
osvědčení:

Závodní § 2 a),b),c),d),e),f), § 3 f), vydané Obvodním báňským úřadem pro území krajů Jihomoravského a Zlínského pod ev. č. 0851.
Báňský projektant § 2 a),b),c),d),e),f), § 3 f), vydané Obvodním báňským úřadem pro území krajů Jihomoravského a Zlínského pod ev. č. 0852.

[REDACTED]
[REDACTED]
osvědčení:

Hlavní důlní měřič č.j. SBS 23288/2017/ČBÚ-22, vydané Českým báňským úřadem dne 23.8.2017

[REDACTED]
[REDACTED]
osvědčení:

Projektant instalací elektrických zařízení pro hornickou činnost § 2 a),b),c),d),e),f),g), § 3 f), vydané Obvodním báňským úřadem v Brně pod ev. č. 0311, pro napětí E0, skupiny C4, C7, C8, dle přílohy č.1 vyhl. č.75/2002 Sb.

[REDACTED]
[REDACTED]
osvědčení:

Projektant strojního vybavení § 2 a),b),c),d),e),f), § 3f), vydané Obvodním báňským úřadem v Brně pod ev. č. 0036

[REDACTED]
[REDACTED]
osvědčení:

Projektant strojního vybavení § 2 a),b),c),d),f), § 3f), vydané Obvodním báňským úřadem v Brně pod ev. č. 0029


[REDACTED]
[REDACTED]
Osvědčení k projektování, provádění a vyhodnocování geologických prací v oboru ložisková geologie, vydané Ministerstvem životního prostředí České republiky ze dne 2.10.2003, č.j. 65/660/13436/03, poř.č.1755/2003

[REDACTED]
[REDACTED]
Osvědčení k projektování, provádění a vyhodnocování geologických prací v oboru ložisková geologie, vydané Ministerstvem životního prostředí České republiky ze dne 1.2.2001, č.j. 3808/630/232882/00, poř.č.1243/2001

[REDACTED]
[REDACTED]
Osvědčení k projektování, provádění a vyhodnocování geologických prací v oboru ložisková geologie, vydané Ministerstvem životního prostředí České republiky ze dne 26.2.2009, č.j. 1037/660/2836/ENV/08, poř. č. 2086/2009

[REDACTED]
[REDACTED]
Osvědčení k projektování, provádění a vyhodnocování geologických prací v oboru ložisková geologie, vydané Ministerstvem životního prostředí České republiky ze dne 14.1.2016, č.j. 1832/660/79175/ENV/15, poř. č. 2295/2016

V Brně dne 10.10.2018



[REDACTED]
předseda Obvodního báňského úřadu
pro území krajů Jihomoravského a Zlínského



Plná moc

Společnost **MND a.s.**, se sídlem Hodonín, Úprkova 807/6, PSČ 695 01, Česká republika, IČ: 28483006, zapsaná v obchodním rejstříku u Krajského soudu v Brně, sp. zn. B 6209 (dále jen „Zmocnitel“ či „Společnost“), zastoupená níže uvedenými členy představenstva,

zplnomocňuje tímto zaměstnance Společnosti:

Ing. Zbyněk Parma, n. [REDACTED],
[REDACTED],

(dále jen „Zmocněnec“),

adresa pro doručování: **MND a.s., Hodonín, Úprkova 807/6, PSČ 695 01, Česká republika,**

takto:

I.

Zmocněnec je v rámci výkonu je v rámci výkonu práce pro Zmocnitele na pozici „**Generální ředitel**“ Společnosti oprávněn samostatně jednat jménem Zmocnitele a zastupovat Zmocnitele vůči všem institucím, orgánům organizací, fyzickým osobám či jiným třetím osobám, zejména pak vůči orgánům státní správy a samosprávy, soudním a rozhodčím orgánům, vůči orgánům činným v trestním řízení, dále vůči bankám či jiným finančním institucím, apod.

Zmocněnec je rovněž oprávněn samostatně jednat jménem Zmocnitele v jakékoli záležitosti i v případech, že je pro takové jednání zákonem vyžadována zvláštní plná moc (zejména, nikoli však pouze, podle § 84 notářského řádu, apod., případně podle jakýchkoli ustanovení zákona č. 89/2012 Sb., občanského zákoníku či zákona č. 90/2012 Sb., o obchodních korporacích).

Zmocněnec je samostatně oprávněn zejména:

- podepisovat prohlášení, smlouvy, dohody, či jakékoli jiné dokumenty jménem Zmocnitele, za podmínky, že hodnota plnění, které je předmětem těchto dokumentů, nepřesahuje [REDACTED] č;
- zřizovat, rušit bankovní účty společnosti a podepisovat bankovní dokumenty vztahující se k těmto právním jednáním;

Power of Attorney

Company **MND a.s.**, with its registered office in Hodonín, Úprkova 807/6, Postal Code 695 01, the Czech Republic, Identification No.: 28483006, registered in the Commercial Register kept with the Regional Court in Brno, Reg. No. B 6209, (hereinafter referred to as “Principal” or “Company”), represented by the below mentioned members of the Board of Directors,

hereby authorizes the employee of the Company:

Mr Zbyněk Parma, [REDACTED],
[REDACTED],

(hereinafter the “Attorney”),

Delivery address: MND a.s., Hodonín, Úprkova 807/6, Postal Code 695 01, the Czech Republic,

as follows:

I.

The Attorney acting as an employee of the Principal in the position of Company’s **General Manager (CEO)**, entitled to individually act on behalf of the Principal and represent the Principal towards all institutions, authorities, organizations, individuals or other third parties, especially to state and local governmental bodies, to judicial and arbitral bodies, to law enforcement authority management, as well as to banks and other financial institutions, etc.

The Attorney is also entitled to individually act on behalf of the Company in all and any affairs even when a special power of attorney is required for these acts by the law (in particular, but without limitation, under Sect. 84 of the Notary Rules Act, etc., eventually under any provisions of the Act No. 89/2012 Coll., the Civil Code or Act No. 90/2012 Coll., on business corporations).

The Attorney is individually authorized, in particular, to:

- sign, on behalf of the Principal, declarations, contracts, agreements or other documents, provided that the value of the transaction which is the object of these documents does not exceed CZK [REDACTED];
- establish, discontinue or otherwise dispose of the Company’s bank accounts and sign bank documents relating to such acts;

- c) podepisovat jakékoli smluvní či jiné právní akty nebo činit i jiná jednání v rámci pracovněprávních vztahů;
- d) podávat návrhy a žádosti k soudům, správním orgánům či rozhodčím orgánům, přijímat doručované písemnosti;
- e) vzdávat se práv, nároků či plnění, je-li to v zájmu Zmocnitele;
- f) vykonávat práva a povinnosti, jež pro Zmocnitele vyplývají z držení akcií či jiných majetkových účastí.

- c) sign any contractual or other legal acts or take other actions as part of employment relationships;
- d) submit proposals and applications to the courts, administrative authorities or arbitration authorities and to accept registered documents;
- e) waiving rights, claims or performance when in the interest of the Principal;
- f) execute rights and obligations that arise to the Company from holding shares or other equity.

Zmocněnec není oprávněn uzavírat smlouvy, dohody, či jiné dokumenty v níže uvedených záležitostech, které jsou vyhrazeny představenstvu Společnosti, přesahuje-li jejich hodnota plnění [REDACTED] Kč:

- uzavírání a podepisování úvěrových smluv,
- uzavírání a podepisování smluv o sponzoringu, darování, grantu či jiné formě podpory,
- uzavírání a podepisování dohod o narovnání, vypořádání či obdobných,
- uzavírání a podepisování smluv o postoupení pohledávky či převodu práva,
- uzavírání a podepisování dohod o obchodním zastoupení či obdobné spolupráci,

(dále jen „Vyhrazené záležitosti“).

II.

Nad rámec samostatného zmocnění, jak je uvedeno výše v článku I., je Zmocněnec dále oprávněn, avšak pouze vždy společně s jedním z následujících zaměstnanců Společnosti:

[i] Ing. Radim Ciprys, [REDACTED] pracovní pozice: Finanční ředitel; anebo

[ii] Mgr. Pavel Kotásek, [REDACTED] pozice: Ředitel Úseku interních služeb;

podepisovat prohlášení, smlouvy, dohody, či jiné dokumenty jménem Zmocnitele, za podmínky, že hodnota plnění, jež je předmětem těchto dokumentů, nepřesahuje [REDACTED] Kč.

Toto oprávnění se netýká jednání ve Vyhrazených záležitostech, jak jsou definovány výše.

The Attorney is not entitled to sign contracts, agreements or other documents in the following affairs, which are reserved to Company's Board of Directors, if the transaction value exceeds CZK [REDACTED]:

- signing of credit / loan agreements,
- signing of agreements on sponsorship, donation, grant or similar form of support,
- signing of agreements on settlement, composition or similar,
- signing of agreements on assignment of receivable or transfer of right,
- signing of agreements on dealership or similar partnership,

(hereinafter the “Reserved Affairs”)

II.

In addition to individual authorization of the Attorney as stated in Clause I. above, the Attorney is further authorized, but only always together with one of the following employees of the Company:

[i] Mr Radim Ciprys, [REDACTED] work position: Financial Director; or

[ii] Mr Pavel Kotásek, [REDACTED] work position: Director of Internal Services Division;

to sign on behalf of the Principal a declarations, contracts, agreements or other documents, provided that the value of the transaction which is object of these documents does not exceed CZK [REDACTED]

This authorization does not relate to acting in the Reserved Affairs, as defined here above.

III.

Zmocněnec je oprávněn, ve výše uvedeném rozsahu nebo pouze k určitému jednání, udělit písemnou plnou moc jiné fyzické osobě, aby místo něho jednala za Zmocnitele, za podmínky, že hodnota případného plnění nepřesáhne [REDACTED] Kč.

Pro vyloučení pochybností, není-li výslovně vyžadováno jednání společně s další osobou, je Zmocněnec v rámci tohoto zmocnění oprávněn jednat samostatně.

Pro účely této plné moci se hodnotou plnění transakce nebo smlouvy rozumí smluvní nebo jinak předpokládaná cena či hodnota bez daně z přidané hodnoty, jiných daní a poplatků, vyjádřená v Kč nebo ekvivalentu v jiné měně.

Toto zplnomocnění se řídí českým právem. V případě rozporů mezi českou a anglickou jazykovou verzí je rozhodující česká verze.

Toto zplnomocnění je uděleno na dobu určitou a zaniká [i] dnem 31. ledna 2021, nebo [ii] dnem skončení pracovního poměru Zmocněnce ke Společnosti, anebo [iii] změnou pracovního zařazení Zmocněnce u Společnosti; podle toho, co nastane dříve. Tímto zplnomocněním se rovněž nahrazují veškerá dřívější zplnomocnění udělená Společností Zmocněnci stejného či obdobného obsahu.

V Praze, dne 22. ledna 2020

za MND a.s.



Ing. Miroslav Jestřábík
Člen představenstva /
The Member of the Board of Directors

Toto zplnomocnění v plném rozsahu přijímám. /
I accept this Power of Attorney in the full extent.



Ing. Zbyněk Parma



Ing. Radim Ciprys

III.

The Attorney is also authorized, in the above range or only to a particular act, to issue a written power of attorney to another person to represent the Principal on his behalf, but on condition that the eventual value of such transaction does not exceed CZK [REDACTED]

To avoid any doubts, within this empowering the Attorney is authorized to act separately unless acting together with another person is required explicitly.

For the purpose of this authorization, a contractual or otherwise presumed price or value excluding value added tax, other taxes and levies, expressed in CZK or equivalent in other currency, shall be deemed to be the transaction or contract value.

This authorization is governed by the Czech laws. In the event of any discrepancies between the Czech and English language versions hereof, the Czech version shall prevail.

This Power of Attorney is being granted for a time-limited period and expires [i] on 31st January, 2021, or [ii] on the day of termination of Attorney's employment with the Principal, or [iii] by the change of the Attorney's working position at the Principal; whatever occurs first. By this Power of Attorney all and any previous authorizations with the same or similar object granted by the Principal to the Attorney are replaced.

In Prague, dated 22nd January, 2020

On behalf of MND a.s.



Ing. Jiří Ječmen
Člen představenstva /
The Member of the Board of Directors



Mgr. Pavel Kotásek

Ověření – Legalizace

Běžné číslo ověřovací knihy OII: 30 /2020

Ověřuji, že: [REDACTED]

datum nar. [REDACTED]

bytem: [REDACTED]

jehož totožnost byla prokázána platným úředním průkazem, tuto listinu přede mnou vlastnoručně podepsal.-----

V Praze, dne: 22. 1. 2020

Ověření – Legalizace

Běžné číslo ověřovací knihy OII: 17 /2020

Ověřuji, že: [REDACTED]

datum nar. [REDACTED]

bytem: [REDACTED]

jehož totožnost byla prokázána platným úředním průkazem, tuto listinu přede mnou vlastnoručně podepsal.-----

V Praze, dne: 22. 1. 2020

Ověřující provedením
legalizace neodpovídá za
obsah listiny.

[REDACTED]
Notář v Hodoníně

Ověřující provedením
legalizace neodpovídá za
obsah listiny.

[REDACTED]
Notář v Hodoníně