


KLAD LISTŮ:

02-1 02-2

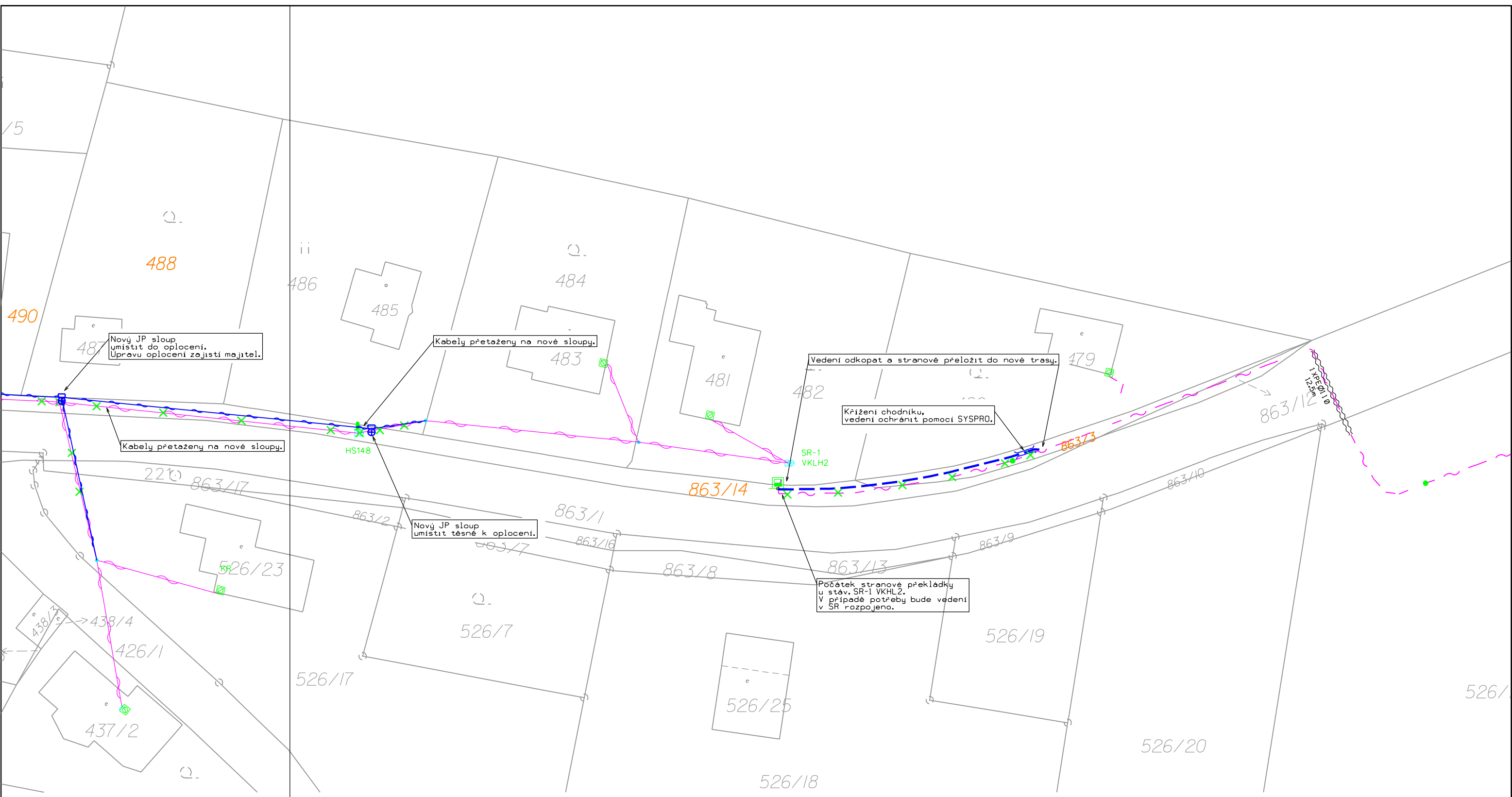


LEGENDA:

	PROJEKTOVANÁ ZEMNÍ TRASA
	PROJEKTOVANÁ NADZEMNÍ TRASA
	SĐELOVACÍ KABEL


katastrální území Brňov

K.V.Z. spol. s r.o. teleo projekce		Mokrá 386, 760 01 Zlín, IČO 00546178
PROJEKTANT: JIŘÍ KRÁLÍČEK	VYPRACOVAL: MARIÁN DZURUS	ČÍSLO ZAKÁZKY: KVZ-3399/20
STAVBA: VPIC Val.Meziříčí,Brňov,rekonst.chodniku		DATUM: 01/2020
SITUACE V KATASTRÁLNÍ MAPĚ		MĚŘÍTKO: 1 : 500
INVESTOR: Město Valašské Meziříčí, Náměstí 7/5, 757 01 Valašské Meziříčí, IČO: 0030438		02-1



KLAD LISTŮ:

02-1	02-2
------	------



LEGENDA:

	PROJEKTOVANÁ ZEMNÍ TRASA
	PROJEKTOVANÁ NADZEMNÍ TRASA
	SDĚLOVACÍ KABEL

katastrální území Brňov

K.V.Z. spol. s r.o. <small>celo projekt</small>		Mokrá 386, 760 01 Zlín, IČO 00546178	
PROJEKTANT: JIŘÍ KRÁLÍČEK		VYPRACOVAL: MARIÁN DZURUS	
STAVBA: VPIC Val.Meziříčí,Brňov,rekonst.chodníku		ČÍSLO ZAKÁZKY: KVZ-3399/20	DATUM: 01/2020
SITUACE V KATASTRÁLNÍ MAPĚ		MĚŘÍTKO: 1 : 500	02-2
INVESTOR: Město Volešské Meziříčí, Náměstí 7/5, 757 01 Volešské Meziříčí, IČO: 0030438			