

VÝKAZ DOSAVADNÍHO A NOVÉHO STAVU ÚDAJŮ KATASTRU NEMOVITOSTÍ

Dosavadní stav				Nový stav											
Označení pozemku parc. číslem	Výměra parcely		Druh pozemku Způsob využití	Označení pozemku parc. číslem	Výměra parcely		Druh pozemku Způsob využití	Typ stavby Způsob využití	Způsob určení výměry	Porovnání se stavem evidence právních vztahů					
	ha	m ²			ha	m ²				Díl přechází z pozemku označeného v katastru nemovitostí	dřívější poz. evidenci	Číslo listu vlastnictví	Výměra dílu		Označení dílu
												ha	m ²		
201/111	27	39	ostat.pl. zeleň	201/111	26	36	ostat.pl. zeleň		2	201/111	1		26	36	
				201/124	1	03	ostat.pl. zeleň		2	201/111	1		1	03	
2726/1	2	33	ostat.pl. jiná plocha	2726/1	1	43	ostat.pl. jiná plocha		0	2726/1	1		1	43	64
				2726/244	5	70	ostat.pl. jiná plocha		2	2726/1	1		5	70	
				2726/245	5	74	ostat.pl. jiná plocha		2	2726/1	1		5	74	
				2726/246	5	72	ostat.pl. jiná plocha		2	2726/1	1		5	72	
				2726/247	5	60	ostat.pl. jiná plocha		2	2726/1	1		5	60	
				2726/248	4	90	ostat.pl. jiná plocha		2	2726/1	1		4	90	
				2726/249	4	88	ostat.pl. jiná plocha		2	2726/1	1		4	88	
				2726/250	4	90	ostat.pl. jiná plocha		2	2726/1	1		4	90	
				2726/251	5	60	ostat.pl. jiná plocha		2	2726/1	1		5	60	
				2726/252	5	82	ostat.pl. jiná plocha		2	2726/1	1		5	82	
				2726/253	5	80	ostat.pl. jiná plocha		2	2726/1	1		5	80	
				2726/254	5	78	ostat.pl. jiná plocha		0	2726/1	1		5	78	
				2726/255	5	69	ostat.pl. jiná plocha		2	2726/1	1		5	69	
				2726/256	5	61	ostat.pl. jiná plocha		2	2726/1	1		5	61	
				2726/257	5	69	ostat.pl. jiná plocha		2	2726/1	1		5	69	
				2726/258	6	37	ostat.pl. jiná plocha		2	2726/1	1		6	37	
				2726/259	5	51	ostat.pl. jiná plocha		2	2726/1	1		5	51	
2726/261			ostat.pl. jiná plocha		2	2726/1	1				5				
	2	60	39		2	60	39								

<h2 style="margin: 0;">GEOMETRICKÝ PLÁN</h2> <h3 style="margin: 0;">pro</h3> <p style="margin: 0;">rozdělení pozemku</p>	Geometrický plán ověřil úředně oprávněný zeměměřičský inženýr:		Stejnopis ověřil úředně oprávněný zeměměřičský inženýr:		
	Jméno, příjmení: <i>Ing. Pavel Belda</i>		Jméno, příjmení:		
	Číslo položky seznamu úředně oprávněných zeměměřičských inženýrů: <i>2370/2007</i>		Číslo položky seznamu úředně oprávněných zeměměřičských inženýrů:		
	Dne: <i>14.4.2020</i> Číslo: <i>190/2020</i>		Dne: <i>26.04.2020</i> Číslo:		
Náležitostní a přesností odpovídá právním předpisům.		Tento stejnopis odpovídá geometrickému plánu v elektronické podobě uloženému v dokumentaci katastrálního úřadu.			
Vyhotovitel: GEODEZIE ČESKÝ ZÁPAD s.r.o. Panenská 2278, 347 01 Tachov tel.: 374 787 544 www.zamerit.cz		Katastrální úřad souhlasí a očíslováním parcel. Katastrální úřad pro Plzeňský kraj KP Tachov Stanislava Jírová PGP-274/2020-410 2020.04.21 07:21:22 CEST		Ověřený stejnopis geometrického plánu	
Číslo plánu: <i>4931-244/2019</i>					
Okres: <i>Tachov</i>					
Obec: <i>Tachov</i>					
Kat. území: <i>Tachov</i>					
Mapový list: <i>DKM (Tachov 9-7/43,44)</i>					
Dosavadním vlastníkům pozemků byla poskytnuta možnost seznámit se v terénu a průběhem navrhovaných nových hranic, které byly označeny předepsaným způsobem: viz seznam souřadnic					

Seznam souřadnic (S-JTSK)

Číslo bodu	Souřadnice pro zápis do KN			Souřadnice určené měřením		
	Y	X	kód kv.	Y	X	Poznámka
313-2	873429.76	1055850.77	3			
313-4	873427.34	1055815.96	3			
313-13	873387.86	1055820.91	3			plot drátěný
313-16	873225.73	1055838.54	3			plot drátěný
313-17	873186.43	1055835.80	3			plot drátěný
313-18	873188.98	1055805.87	3			plot drátěný
313-54	873348.25	1055818.27	3			plot dřevěný
313-58	873309.07	1055815.22	3			plot drátěný
313-59	873306.74	1055845.13	3			podezd. plotu
313-61	873287.15	1055843.60	3			podezd. plotu
313-67	873244.98	1055840.32	3			plot drátěný
313-70	873205.79	1055837.27	3			plot drátěný
399-10	873108.28	1055829.64	3			plot drátěný
399-15	873167.05	1055834.25	3			plot drátěný
399-16	873149.80	1055802.80	3			plot drátěný
399-17	873147.46	1055832.71	3			plot drátěný
399-19	873127.87	1055831.18	3			plot drátěný
3136-58	873453.03	1055843.90	3			
3137-3	873426.74	1055811.25	3			
3137-4	873427.25	1055813.63	3			podezd. plotu
3137-5	873435.13	1055849.12	3			označ. barvou na plotu
3137-7	873411.15	1055816.03	3			podezd. plotu
3137-30	873409.46	1055832.81	3			zeď
3137-40	873387.69	1055852.90	3			sloupek plotu
3137-73	873365.48	1055850.99	3			podezd. plotu
3137-78	873411.91	1055854.07	3			roh budovy
3137-88	873346.07	1055849.61	3			podezd. plotu
3137-170	873289.18	1055822.45	3			zeď
3137-182	873367.49	1055828.49	3			zeď
3137-187	873328.32	1055825.36	3			zeď
3137-205	873326.47	1055847.96	3			sloupek plotu
3137-227	873309.23	1055845.38	6			
3137-237	873266.25	1055841.98	3			podezd. plotu
3141-106	873129.57	1055814.24	3			roh budovy
3141-152	873087.31	1055839.34	3			plot drátěný
3141-153	873107.65	1055841.13	3			plot drátěný
3141-183	873247.19	1055819.03	3			zeď
3141-186	873207.93	1055816.16	3			zeď
3141-212	873169.24	1055810.58	3			zeď
3141-259	873228.22	1055808.93	3			plot drátěný
4703-3	873404.11	1055853.69	3			zeď
4703-1	873404.24	1055854.95	3			roh budovy
1	873357.81	1055879.54	3			podezd. plotu
2	873343.66	1055878.50	3			plot dřevěný
3	873330.30	1055877.31	3			podezd. plotu
6	873324.51	1055871.56	3			podezd. plotu
8	873305.18	1055869.93	3			podezd. plotu
9	873304.72	1055875.00	3			podezd. plotu
10	873287.78	1055872.87	3			podezd. plotu
11	873285.43	1055870.04	3			podezd. plotu
12	873282.18	1055871.05	3			podezd. plotu
13	873264.28	1055869.16	3			podezd. plotu
14	873285.26	1055872.56	3			hran. znak z plastu
15	873324.08	1055876.75	3			hran. znak z plastu
17	873243.46	1055865.95	3			podezd. plotu
18	873212.78	1055862.50	3			sloupek plotu
22	873202.09	1055861.93	3			podezd. plotu
23	873184.31	1055860.45	3			podezd. plotu
24	873204.40	1055860.49	3			podezd. plotu
25	873204.30	1055862.11	3			kolík dočasně *)

Seznam souřadnic (S-JTSK)


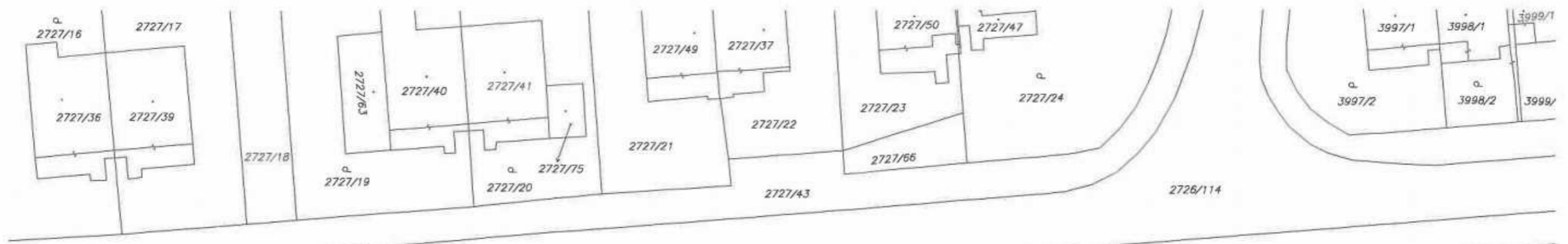
Číslo bodu	Souřadnice pro zápis do KN			Souřadnice určené měřením		
	Y	X	kód kv.	Y	X	Poznámka
28	873165.16	1055859.50	3			podezd. plotu
30	873158.26	1055862.97	3			podezd. plotu
31	873145.55	1055861.96	3			podezd. plotu
32	873129.70	1055860.62	3			podezd. plotu
33	873164.87	1055863.49	3			hran. znak z plastu
34	873183.97	1055864.43	3			hran. znak z plastu
35	873126.30	1055855.52	3			podezd. plotu
37	873121.91	1055859.71	3			podezd. plotu
38	873106.07	1055858.44	3			podezd. plotu
39	873126.00	1055860.19	3			hran. znak z plastu
41	873363.16	1055876.07	3			plot drátěný
42	873362.81	1055879.90	3			hran. znak z plastu
43	873387.36	1055879.50	3			plot drátěný
44	873387.31	1055876.01	3			plot drátěný
45	873379.23	1055876.76	3			sloupek plotu
46	873415.00	1055876.78	3			podezd. plotu
47	873440.06	1055870.70	3			podezd. plotu
117	873230.86	1055863.98	3			podezd. plotu
121	873223.86	1055862.94	3			sloupek plotu

*) dle odst. 2, 5 nebo 6 § 91 vyhlášky č. 357/2013 Sb.



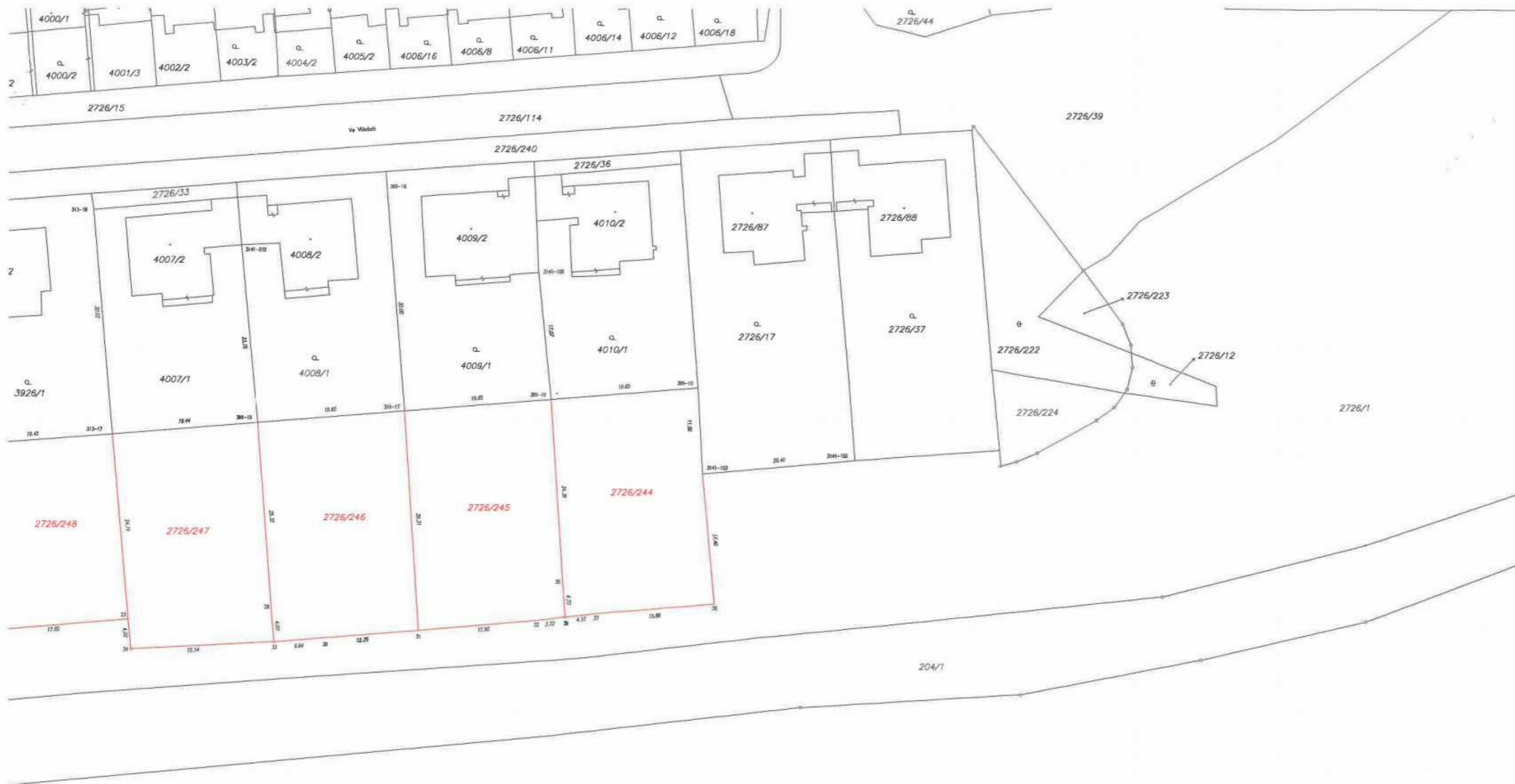
KLAD ČASTÍ:

1	2	3
---	---	---



KLAD ČÁSTÍ:

1	2	3
---	---	---



KLAD ČASTÍ:

1	2	3
---	---	---

