



Smlouva zakládající právo provést stavbu

uzavřená podle ustanovení § 1746 a násl. zákona č. 89/2012 Sb., občanský zákoník ve spojení s ustanoveními § 86 a § 110 zákona č. 183/2006 Sb., stavební zákon, v platném znění, mezi těmito účastníky:

**Kraj Vysočina, se sídlem v Jihlavě, Žižkova 1882/57, 587 33 Jihlava
IČ 708 90 749, DIČ CZ70890749**

**zastoupený hejtmánem kraje MUDr. Jiřím Běhounkem
k podpisu smlouvy pověřen náměstek hejtmána pro oblast majetku, dopravy a
silničního hospodářství Ing. Libor Joukl
na straně vlastníka dotčených pozemků**

a

**Město Humpolec, se sídlem Horní nám. 300, 396 01 Humpolec
IČ 002 48 266, DIČ CZ00248266**

**zastoupené starostou města Mgr. Jiřím Kučerou
na straně investora**

takto:

Článek I.

Kraj Vysočina je výhradním vlastníkem pozemků par. č. 1496/29, par. č. 1496/131 a par. č. 2453/1 v k. ú. a obci Humpolec. Výše uvedené pozemky vede Katastrální úřad pro Vysočinu, Katastrální pracoviště Pelhřimov na **listu vlastnictví č. 3805** pro uvedené k. ú. a obec.

Město Humpolec bude v rámci stavby „II/347 Humpolec – ul. Čejovská, okružní křižovatka“ investorem mj. úpravy chodníků, přechodů pro chodce, vjezdů, vegetačních úprav, přeložky veřejného osvětlení a metropolitní sítě. Z projektové dokumentace vypracované firmou PONTEx s.r.o., vyplývá potřeba trvalého a dočasného záboru částí výše uvedených pozemků dle přílohy 1.

Článek II.

Podpisem této smlouvy vzniká městu Humpolec právo provést stavbu mj. úpravy chodníků, přechodů pro chodce, vjezdů, vegetačních úprav, přeložky veřejného osvětlení a metropolitní sítě v rámci stavby „II/347 Humpolec – ul. Čejovská, okružní křižovatka, SO 103, SO 301, SO 431, SO 441“ na části pozemků par. č. 1496/29, par. č. 1496/131 a par. č. 2453/1 v k. ú. a obci Humpolec dle přílohy 1 ve smyslu ustanovení § 86 a §110 zákona č. 186/2006 Sb., stavební zákon a Kraj Vysočina jako vlastník těchto pozemků je povinen do doby majtkopravního vypořádání pozemků toto právo trpět.

Článek III.

Město Humpolec se zavazuje, že po realizaci stavby provede její geometrické zaměření a následně nejpozději do 90 dnů ode dne kolaudace citovaných staveb požádá všechny vlastníky pozemků dotčených stavbou úpravy chodníků, přechodů pro chodce, vjezdů, vegetačních úprav, přeložky veřejného osvětlení a metropolitní sítě vybudovaných v rámci

stavby „II/347 Humpolec – ul. Čejovská, okružní křižovatka“ o provedení majetkoprávního vypořádání a předloží jim za tím účelem kopii geometrického plánu na zaměření skutečného stavu stavby, příp. na vymezení věcného břemene a kopii kolaudačního souhlasu.

Článek IV.

Uzavření této smlouvy zakládající právo provést stavbu bylo ve smyslu ustanovení § 59 odst. 1, písm. l) zákona č. 129/2000 Sb., v platném znění projednáno a schváleno Radou Kraje Vysočina dne 14. 6. 2016 jako usnesení č. 1135/21/2016/RK.

Článek V.

Veškeré změny nebo doplňky této smlouvy mohou být prováděny pouze písemně, jinak jsou neplatné.

Tato smlouva nabývá platnosti dnem podpisu a účinnosti dnem uveřejnění v informačním systému veřejné správy – Registru smluv.

Skutečnosti ve smlouvě blíže neupravené se řídí příslušnými ustanoveními zákona č. 89/2012 Sb. (nový občanský zákoník) a zákona č. 183/2006 Sb., stavební zákon, v platném znění.

Tato smlouva se vyhotovuje ve 4 výtiscích, z nichž 2 výtisky jsou určeny pro Kraj Vysočina a 2 výtisky pro město Humpolec.

Tato smlouva bude sloužit jako jeden z dokladů pro vydání stavebního povolení pro stavbu úpravy chodníků, přechodů pro chodce, vjezdů, vegetačních úprav, přeložky veřejného osvětlení a metropolitní sítě budovaných v rámci stavby „II/347 Humpolec – ul. Čejovská, okružní křižovatka“, jejímž investorem je město Humpolec.

Smluvní strany po přečtení smlouvy prohlašují, že smlouva je sepsána na základě jejich svobodné vůle, nikoli v tísní a za nápadně nevýhodných podmínek. Na důkaz tohoto připojují zástupci smluvních stran své podpisy.

V Humpolci dne16.8.2016.....

V Jihlavě dne19.07.2016.....



Mgr. Jiří Kučera
starosta města



Ing. Lipor Joukl
naměstek hejtmána
pro oblast majetku, dopravy
a silničního hospodářství

II/347 Humpolec - ul. Čejovská, okružní křižovatka (DUR)

Katastrální území: Humpolec

Obec: Humpolec




Kraj: Vysočina

Zábor: SO 102 - Ulice Jana Zábřany a SO 103 - Chodníky a vjezdy

Pol. čís	Parc.č. dle KN	LV	Vlastník	Využití pozemku	Druh pozemku	Výměra dle KN m ²	Zábor dle KN m ²		Poznámka
							trvalý	dočasný do 1 roku	
1	2	3	4	5	6	8	9	10	11
1	1496/14	10001	Město Humpolec Horní náměstí 300 396 22 Humpolec C+R Projekt s.r.o.	ost. kom.	ostatní plocha	1 49 01	5 95	4 79	SO101, SO103, SO441, SO451, SO452
2	1496/44	3336	Budejovická 1518/13a 140 00 Praha - Michle Kraj Vysočina	ost. kom.	ostatní plocha	33 55	8	1 19	SO103, SO441
3	1496/131	3805	Žižkova 1882/57 586 01 Jihlava Město Humpolec	ost. kom.	ostatní plocha	31 79	92		SO101, SO301, SO431, SO441, SO501
4	1496/134	10001	Město Humpolec Horní náměstí 300 396 22 Humpolec	ost. kom.	ostatní plocha	2 69	1 14		SO101, SO102, SO103 SO301, SO441, SO501
5	1496/137	10001	Město Humpolec Horní náměstí 300 396 22 Humpolec Kraj Vysočina	ost. kom.	ostatní plocha	2 39	62		SO101, SO103, SO441
6	1496/29	3805	Žižkova 1882/57 586 01 Jihlava Město Humpolec	jiná pl.	ostatní plocha	13 11	41		SO101, SO103, SO301
7	1496/31	10001	Město Humpolec Horní náměstí 300 396 22 Humpolec	zeleň	ostatní plocha	31 63	53	2 17	SO103
8	2453/3	10001	Město Humpolec Horní náměstí 300 396 22 Humpolec	ost. kom.	ostatní plocha	4 38	70	14	SO101, SO103, SO431, SO441
9	2520/29	10001	Město Humpolec Horní náměstí 300 396 22 Humpolec	man. pl.	ostatní plocha	10 08	2 27	2 44	SO102, SO103, SO301, SO441, SO501
10	2520/30	10001	Město Humpolec Horní náměstí 300 396 22 Humpolec	silnice	ostatní plocha	17 85	3 12	1 03	SO101, SO102, SO103, SO301, SO441
11	2520/35	10001	Město Humpolec Horní náměstí 300 396 22 Humpolec	ost. kom.	ostatní plocha	2 86	25	19	SO102, SO301
12	2520/36	10001	Město Humpolec Horní náměstí 300 396 22 Humpolec	ost. kom.	ostatní plocha	6 27	1 55	45	SO102, SO103, SO431, SO441
13	50/1	10001	Město Humpolec Horní náměstí 300 396 22 Humpolec	jiná pl.	ostatní plocha	79 50	1 37	1 92	SO101, SO103, SO431, SO441, SO501
Celkem							18 91	14 31	

- SEZNAM OBJEKTŮ:
- SO 101 - Okružní křižovatka
 - SO 102 - Ulice Jana Zábřaha
 - SO 103 - Chodníky a vjezdy
 - SO 301 - Odvodnění úžlabí
 - SO 401 - Pátežka Kabele n. n. EON
 - SO 441 - Vnější osvětlení
 - SO 451 - Pátežka Městopláň uš. Humpolec
 - SO 452 - Pátežka PVSEK Telefónica
- SO 301 - D10

LEGENDA ZÁBORŮ:

-  Číslo a hranice parcel KN
-  Trvalý zbor pro město Humpolec
-  Dočasný zbor pro město Humpolec



Č. přílohy 4	Adresa: II/347 Humpolec - ul. Čejovská, okružní křižovatka	PONEX s.r.o.
	Část: ZÁBOROVÝ ELABORÁT	
Příloha: Situace záborů - SO 102 a 103		1:500

II/347 Humpolec - ul. Čejovská, okružní křižovatka (DUR)

Katastrální území: Humpolec

Obec: Humpolec

Kraj: Vysočina

Zábor: SO 301 - Odvodnění kanalizace

Pol. čís.	Parc. č. dle KN	LV	Vlastník	Využití pozemku	Druh pozemku	Výměra dle KN m ²			Dočasný zábor do 1 roku m ²		Délka IS m	
						8	9	10	9	10		
1	1496/14	10001	Město Humpolec Horní náměstí 300 396 22 Humpolec Kraj Vysočina	ost. kom.	ostatní plocha	1	49	1		44	14,54	
2	1496/131	3805	Žižkova 1882/57 586 01 Jihlava	ost. kom.	ostatní plocha		31	79	1	22	40,14	
3	1496/133	10001	Město Humpolec Horní náměstí 300 396 22 Humpolec	ost. kom.	ostatní plocha			20		3		
4	1496/134	10001	Město Humpolec Horní náměstí 300 396 22 Humpolec Kraj Vysočina	ost. kom.	ostatní plocha		2	69		63	22,37	
5	1496/29	3805	Žižkova 1882/57 586 01 Jihlava	jiná pl.	ostatní plocha		13	11		51	12,76	
6	2520/29	10001	Město Humpolec Horní náměstí 300 396 22 Humpolec	man. pl.	ostatní plocha		10	8		42	11,30	
7	2520/30	10001	Město Humpolec Horní náměstí 300 396 22 Humpolec	silnice	ostatní plocha		17	85		32	12,24	
8	2520/35	10001	Město Humpolec Horní náměstí 300 396 22 Humpolec	ost. kom.	ostatní plocha		2	86		13	5,23	
9	50/1	10001	Město Humpolec Horní náměstí 300 396 22 Humpolec	jiná pl.	ostatní plocha		79	50		43	15,29	
Celkem										4	13	

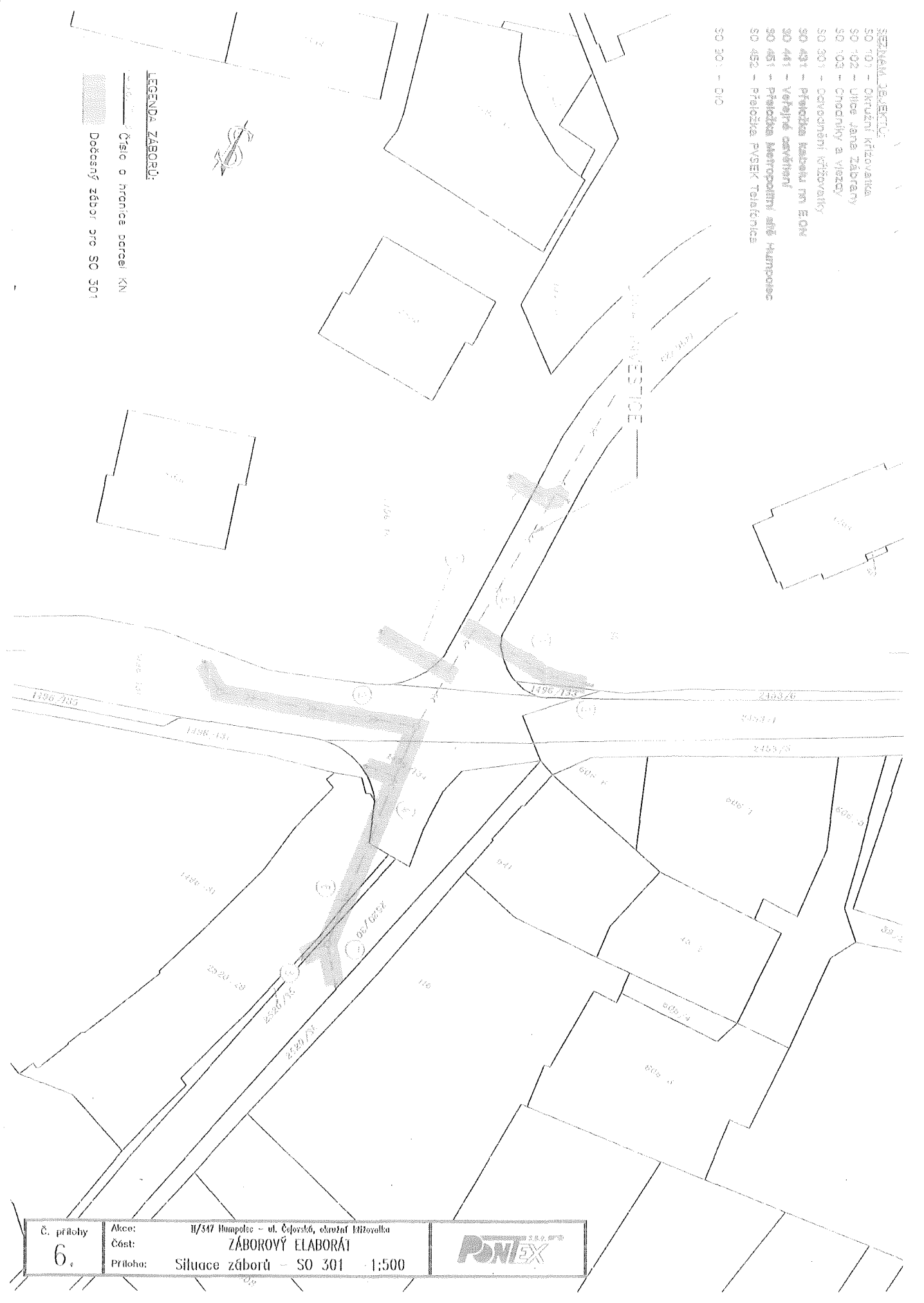
- SEZNAM ŽELEKTIČEK
- SO 101 - Odkružení Křizovanka
 - SO 102 - Ulice Jana Zábora
 - SO 103 - Chodníky a vjezdy
 - SO 301 - Osvětlení Křibovanky
 - SO 431 - Přechodka Kabanův n.p. E.O.K.
 - SO 441 - Vstupní osvětlení
 - SO 451 - Přechodka Městského nář. Humpolec
 - SO 452 - Přechodka Pysěk Terefnice

SO 301 - D10

LEGENDA ZÁBORŮ:

Číslo o hranice parcel KN

Dokresný zábor pro SO 301



Č. přílohy 6	Adresa: II/347 Humpolec - ul. Čejovská, část obce Křibovanka	PONEX s.r.o.
	Část: ZÁBOROVÝ ELABORÁT	
	Příloha: Situace záborů - SO 301 1:500	

II/347 Humpolec - ul. Čejovská, okružní křižovatka (DUR)

Katastrální území: Humpolec

Obec: Humpolec

Kraj: Vysočina

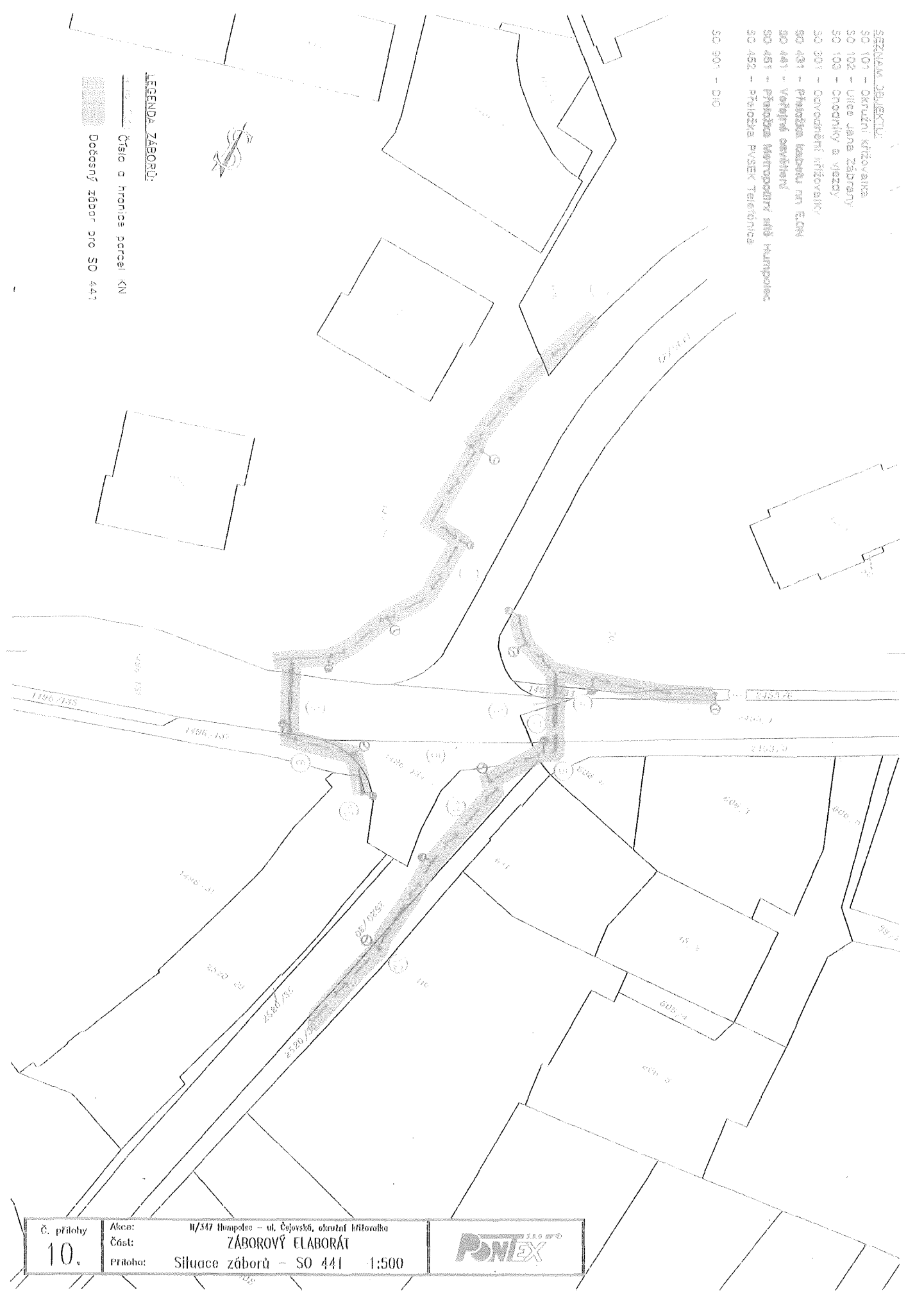
Zábor: SO 441 - Veřejné osvětlení

Pol. čís.	Parc.č dle KN	LV	Vlastník	Využití pozemku	Druh pozemku	Výměra dle KN m ²			Dočasný zábor do 1 roku m ²			Délka inženýrské sítě m	
						8	9	10	9	10	10		
1	1496/14	10001	Město Humpolec Horní náměstí 300 396 22 Humpolec	ost. kom.	ostatní plocha	1	49	1	2	34		79,67	
2	1496/44	3336	C+R Projekt s.r.o. Budějovická 1518/13a 140 00 Praha - Michle	ost. kom.	ostatní plocha		33	55		29		11,36	
3	1496/131	3805	Kraj Vysočina Žižkova 1882/57 586 01 Jihlava	ost. kom.	ostatní plocha		31	79		35		10,81	
4	1496/133	10001	Město Humpolec Horní náměstí 300 396 22 Humpolec	ost. kom.	ostatní plocha			20		6		1,95	
5	1496/134	10001	Město Humpolec Horní náměstí 300 396 22 Humpolec	ost. kom.	ostatní plocha		2	69		19		4,64	
6	1496/137	10001	Město Humpolec Horní náměstí 300 396 22 Humpolec	ost. kom.	ostatní plocha		2	39		34		14,52	
7	2453/1	3805	Kraj Vysočina Žižkova 1882/57 586 01 Jihlava	silnice	ostatní plocha		75	8		24		6,07	
8	2453/3	10001	Město Humpolec Horní náměstí 300 396 22 Humpolec	ost. kom.	ostatní plocha		4	38		14		4,75	
9	2453/6	10001	Město Humpolec Horní náměstí 300 396 22 Humpolec	silnice	ostatní plocha		3	80		21		10,00	
10	2520/29	10001	Město Humpolec Horní náměstí 300 396 22 Humpolec	man. pl.	ostatní plocha		10	8		5		2,76	
11	2520/30	10001	Město Humpolec Horní náměstí 300 396 22 Humpolec	silnice	ostatní plocha		17	85		1	09	34,43	
12	2520/36	10001	Město Humpolec Horní náměstí 300 396 22 Humpolec	ost. kom.	ostatní plocha		6	27		58		31,37	
13	50/1	10001	Město Humpolec Horní náměstí 300 396 22 Humpolec	jiná pl.	ostatní plocha		79	50		88		30,28	
Celkem										6	76		

- SEZNAM ŽABORŮ:
 SO 101 - Okružní Křivánska
 SO 102 - Ulice Jana Zábavy
 SO 103 - Chodníky a vjezdy
 SO 301 - Osvícení Křivánské
 SO 401 - Přístup kadeřek na E.ON
 SO 441 - Vnější osvětlení
 SO 451 - Přístup Metropláň sítě Humpolec
 SO 452 - Pátečka PVS EK Telefonica
 SO 501 - DIO

LEGENDA ŽABORŮ:

- Číslo a hranice parcel KN
 ■ Dočasný zábor pro SO 441



č. přílohy 10.	Akce: II/347 Humpolec - ul. Čejovská, okružní křižovatka	PONTEX S.R.O.®
	Část: ZÁBOROVÝ ELABORÁT	
	Příloha: Situace záborů - SO 441 1:500	