

DODATEK č. 4 ke Smlouvě o nájmu ze dne 07.05.2013

dle ustanovení § 2345 a násl. zákona č. 89/2012 Sb., občanský zákoník,
ve znění pozdějších předpisů, kterou uzavřely tyto smluvní strany:

Město Kyjov

Zastoupené: [REDACTED]

Sídlo: Masarykovo náměstí 30, 697 01 Kyjov

IČ / DIČ: 00285030 / CZ00285030

Bankovní spojení: ČSOB, a.s.

Číslo účtu: [REDACTED] variabilní symbol: [REDACTED]

dále jen jako „pronajímatel“ na straně jedné.

a

Lesy města Kyjova, s.r.o.

zapsaná v obch. rejstříku vedeném Krajským soudem v Brně, oddíl C, vložka 77423

Jednatel: [REDACTED]

Sídlo: Masarykovo náměstí 30, 697 01 Kyjov

IČ / DIČ: 29317631 / CZ29317631

Bankovní spojení: ČSOB, a.s.

Číslo účtu: [REDACTED]

dále jen jako „nájemce“ na straně druhé

I.

Smluvní strany se dohodly na uzavření Dodatku č. 4 měnícím Přílohu č. 1 Smlouvy o nájmu uzavřené dne 07.05.2013 ve znění Dodatku č. 1 ze dne 01.09.2014, Dodatku č. 2 ze dne 10.12.2015 a Dodatku č. 3 ze dne 20.12.2017.

Dodatek č. 4 upravuje předmět nájmu o doplnění lesních pozemků v k.ú. Moravany u Kyjova:

1. **Znění Přílohy č. 1**, ve které je specifikován úplný výčet předmětu nájmu, **se v plném rozsahu nahrazuje Přílohou č. 1**, která tvoří nedílnou součást tohoto Dodatku č. 4 ke Smlouvě o nájmu ze dne 07.05.2013.





II.

1. O uzavření Dodatku č. 4 smlouvy rozhodla v souladu s ustanovením § 102 odst. 3 zákona č. 128/2000 Sb., o obcích, ve znění pozdějších předpisů, Rada města Kyjova na své 49. schůzi konané dne 22.06.2020.
2. Ostatní ustanovení Smlouvy o nájmu ze dne 07.05.2013 ve znění dodatků č. 1 až 3 zůstávají beze změny.

III.

1. Dodatek č. 4 je vyhotoven ve 3 (třech) stejnopisech s platností originálů, přičemž pronajímatel obdrží 2 (dvě) vyhotovení a nájemce 1 (jedno) vyhotovení.
2. Dodatek č. 4 bude v souladu se zákonem č. 340/2015 Sb., o zvláštních podmínkách účinnosti některých smluv, uveřejňování těchto smluv a o registru smluv, uveřejněn v registru smluv. Smluvní strany se dohodly, že uveřejnění provede Město Kyjov.
3. Dodatek č. 4 nabývá účinnosti dnem zveřejnění v registru smluv.
4. Smluvní strany prohlašují, že s obsahem Dodatku č. 4 souhlasí, že byl uzavřen po vzájemném projednání dle jejich pravé a svobodné vůle, a jeho autentičnost stvrzují svými podpisy.

V Kyjově dne 13. 7. 2020


.....








.....


Za věcnou správnost:

Za soulad s právním řádem ČR:

Datum: 07. 07. 2020

Příloha č. 1 k Dodatku č. 4 Smlouvy o nájmu ze dne 07.05.2013.

Seznam nemovitých věcí pronajímaných společností Lesy města Kyjova, s.r.o.:

• **POZEMKY:**

LV	vlastnický podíl	katastrální území	parcela	poddělení	výměra (m ²)	druh pozemku
1061	1	Moravany u Kyjova	St. 462	0	84	zastavěná plocha
1061	1	Moravany u Kyjova	1602	2	55	lesní pozemek
1061	1	Moravany u Kyjova	1902	1	487 024	lesní pozemek
1061	1	Moravany u Kyjova	1903	0	1 129	lesní pozemek
1061	1	Moravany u Kyjova	1906	1	1 098 977	lesní pozemek
1061	1	Moravany u Kyjova	1906	34	400	ostatní plocha
1061	1	Moravany u Kyjova	1907	2	5 929	lesní pozemek
1061	1	Moravany u Kyjova	1907	3	12 189	lesní pozemek
1061	1	Moravany u Kyjova	1907	4	6 015	lesní pozemek
1061	1	Moravany u Kyjova	1908	0	1 137	lesní pozemek
1061	1	Moravany u Kyjova	1910	1	2 550	lesní pozemek
1061	1	Moravany u Kyjova	1910	2	1 065	lesní pozemek
1061	1	Moravany u Kyjova	1929	3	6 193	lesní pozemek
1061	1	Moravany u Kyjova	1931	2	2 087	lesní pozemek
1061	1	Moravany u Kyjova	1964	0	8 733	lesní pozemek
1061	1	Moravany u Kyjova	1971	1	3 845	lesní pozemek
1061	1	Moravany u Kyjova	1972	1	1 947	lesní pozemek
1061	1	Moravany u Kyjova	1972	2	6 596	lesní pozemek
1061	1	Moravany u Kyjova	1974	1	3 073	lesní pozemek
1061	1	Moravany u Kyjova	1974	2	2 424	lesní pozemek
1061	1	Moravany u Kyjova	1985	1	2 859	lesní pozemek
1061	1	Moravany u Kyjova	1986	0	7 866	lesní pozemek
1061	1	Moravany u Kyjova	1988	0	7 636	lesní pozemek
1061	1	Moravany u Kyjova	1990	1	2 643	lesní pozemek
1061	1	Moravany u Kyjova	1990	2	2 655	lesní pozemek
1061	1	Moravany u Kyjova	1998	2	1 906	lesní pozemek
1061	1	Moravany u Kyjova	2003	2	3 312	lesní pozemek
1061	1	Moravany u Kyjova	2004	1	1 791 695	lesní pozemek
1061	1	Moravany u Kyjova	2004	11	403 943	lesní pozemek
1061	1	Moravany u Kyjova	2005	1	87 267	lesní pozemek
1061	1	Moravany u Kyjova	2007	0	1 414	lesní pozemek
1061	1	Moravany u Kyjova	2437	1	13 226	ostatní plocha
1061	1	Moravany u Kyjova	2439	0	6 888	lesní pozemek
1061	1	Moravany u Kyjova	2440	0	3 417	ostatní plocha
1061	1	Moravany u Kyjova	2454	11	22	lesní pozemek
1570	5/6	Moravany u Kyjova	1939	1	4 208	lesní pozemek

podíl

podíl
podíl
podíl

LV	vlastnický podíl	katastrální území	parcelsa	poddělení	výměra (m ²)	druh pozemku
1570	5/6	Moravany u Kyjova	1940	2	3 013	lesní pozemek
759	½	Vřesovice	1341	1	44	lesní pozemek
759	½	Vřesovice	1341	2	43	lesní pozemek
841	1	Vřesovice	St. 349	0	42	zastavěná plocha
841	1	Vřesovice	1318	1	1 080	lesní pozemek
841	1	Vřesovice	1342	1	911	lesní pozemek
841	1	Vřesovice	1342	2	1 233	lesní pozemek
841	1	Vřesovice	1545	4	1 822	lesní pozemek
841	1	Vřesovice	1546	0	523	lesní pozemek
841	1	Vřesovice	1547	4	969	lesní pozemek
841	1	Vřesovice	1704	0	382	lesní pozemek
841	1	Vřesovice	1710	0	750	lesní pozemek
841	1	Vřesovice	1765	1	531 238	lesní pozemek
841	1	Vřesovice	1765	2	4 628	lesní pozemek
841	1	Vřesovice	1765	3	198	lesní pozemek
841	1	Vřesovice	1767	0	1 550	lesní pozemek
841	1	Vřesovice	1769	0	497 906	lesní pozemek
841	1	Vřesovice	1771	0	56 413	lesní pozemek
841	1	Vřesovice	1772	0	3 993	lesní pozemek
841	1	Vřesovice	1773	0	125 250	lesní pozemek
841	1	Vřesovice	1774	1	505 509	lesní pozemek
841	1	Vřesovice	1775	0	33 369	lesní pozemek
841	1	Vřesovice	1776	1	275 064	lesní pozemek
841	1	Vřesovice	1776	2	413	lesní pozemek
841	1	Vřesovice	1776	7	5 374	lesní pozemek
841	1	Vřesovice	1776	9	9 703	lesní pozemek
841	1	Vřesovice	1781	2	422	ostatní plocha
841	1	Vřesovice	1781	4	187 002	lesní pozemek
841	1	Vřesovice	1782	0	11 168	lesní pozemek
841	1	Vřesovice	1783	0	237	lesní pozemek
841	1	Vřesovice	1964	34	62	lesní pozemek
841	1	Vřesovice	1964	35	99	lesní pozemek
841	1	Vřesovice	2026	0	4 158	lesní pozemek
841	1	Vřesovice	2030	1	8 503	lesní pozemek
841	1	Vřesovice	3119	0	903	lesní pozemek
841	1	Vřesovice	3123	0	1 694	lesní pozemek
841	1	Vřesovice	3124	1	7 428	ostatní plocha
841	1	Vřesovice	3132	1	586	lesní pozemek
841	1	Vřesovice	3133	0	4 514	lesní pozemek
841	1	Vřesovice	3134	0	5 722	lesní pozemek

LV	vlastnický podíl	katastrální území	parcela	poddělení	výměra (m ²)	druh pozemku
841	1	Vřesovice	3135	1	493	lesní pozemek
841	1	Vřesovice	3137	0	3 953	lesní pozemek
841	1	Vřesovice	3139	1	1 448	lesní pozemek
841	1	Vřesovice	3139	3	310	lesní pozemek

Celkem výměra 6 292 531 m²

• **BUDOVY:**

- budova bez č.p. / č.e., která je součástí pozemku st. 462 v k.ú. Moravany u Kyjova, zapsaná na LV č. 1061;
- budova s č.e. 325, která je součástí pozemku st. 349 v k.ú. Vřesovice, zapsaná na LV č. 841.