



3120/2020/0029/02P

## Dodatek č. 9

ke smlouvě o dílo o údržbě veřejné zeleně č. 57/2006 ze dne 15. 3. 2006

### I.

#### Smluvní strany

##### 1/ Městská část PRAHA 2

náměstí Míru 20, 120 39 Praha 2

IČ : 00063461

zastoupená [redacted] místostarostou

bankovní spojení: [redacted]

č.ú. [redacted]

(dále jen „objednatel“)

na straně jedné

a

##### 2/ Centra a.s.

se sídlem Na Zatlance 1350/13, 150 00 Praha 5

IČ: 18628966

DIČ: CZ18628966

zastoupená místopředsedkyní představenstva [redacted]

bankovní spojení: [redacted]

č.ú.: [redacted]

zapsána v obchodním rejstříku vedeném Městským soudem v Praze, oddíl B, vložka 9490

a

##### Vojanovy sady, spol. s r.o.

se sídlem U Lužického semináře 17, Praha 1

IČ: 45278237

jednající jednatelem [redacted]

zapsána v obchodním rejstříku vedeném Městským soudem v Praze, oddíl C, vložka 9815

(dále oba subjekty společně a nerozdílně jako „zhotovitel“)

na straně druhé

se dohodly, že smlouva o dílo č. 57/2006, uzavřená dne 15. 3. 2006 (dále jen smlouva), se mění následujícím způsobem:

### II.

#### Účel dodatku

Smluvní strany se dohodly na změně smlouvy, která spočívá v aktualizaci údajů týkajících se vymezení pozemků v článku I. smlouvy, resp. v příloze č. 2 a v příloze č. 3 smlouvy.

### III.

#### Předmět dodatku

1. Z důvodu revize katastru nemovitostí katastrálním úřadem, při které došlo k prověření souladu údajů katastru se skutečným stavem v terénu a v případě nalezení nesouladu jeho odstranění, došlo u některých pozemků, uvedených v příloze č. 2 smlouvy ke změnám. Konkrétně došlo ke sloučení pozemků 2817/1 a 2817/2 do větší parcely 2817/1 (druh pozemku ostatní plocha, způsob využití zeleň) a zároveň ke zpřesnění výměry pozemku parc. č. 2817/1.
2. Vzhledem k výše uvedeným změnám jsou přílohy č. 2 a č. 3 smlouvy nahrazeny přílohou č. 1 a přílohou č. 2 tohoto dodatku.
3. Dále došlo přejmenování Bezručových sadů na sady Bratří Čapků. Z tohoto důvodu se mění odst. 1.1. smlouvy a nyní zní:

- 1.1. *Předmětem této smlouvy je závazek zhotovitele provádět práce a služby spočívající v údržbě veřejné zeleně ve skupině parků „Čechovy sady“ nacházejících se na území městské části Praha 2 (dále jen práce nebo také prováděné činnosti). Ve skupině „Čechovy sady“ jsou níže uvedené parky a plochy veřejné zeleně:*

**Sady Bratří Čapků  
Sady Svatopluka Čecha  
U Vodárny**

### IV.

#### Závěrečná ustanovení

1. Ostatní ustanovení smlouvy o dílo o údržbě veřejné zeleně č. 57/2006, včetně dodatků č. 1 až č. 8. zůstávají beze změn.
2. Tento dodatek podléhá v souladu se zákonem č. 340/2016 Sb., o registru smluv, uveřejnění v registru smluv, které zajistí objednatel. Poskytovatel dále bere na vědomí, že objednatel je povinným subjektem ve smyslu ust. § 2 odst. 1 zák. č. 106/1999 Sb., o svobodném přístupu k informacím, ve znění pozdějších předpisů, a že v důsledku tohoto svého postavení je povinen na žádost poskytnout informace o skutečnostech uvedených v tomto dodatku, smlouvě, resp. o samotném jejím uzavření. Pro ten případ poskytovatel výslovně prohlašuje, že žádný údaj uvedený v této smlouvě ani samotnou skutečnost, že byla uzavřena, nepokládá za své obchodní tajemství ve smyslu § 504 zákona č. 89/2012 Sb., občanského zákoníku.
3. Nedílnou součástí tohoto dodatku tvoří:
  - příloha č. 1 – identifikační údaje parků a ploch veřejné zeleně
  - příloha č. 2 - podrobný popis jednotlivých ploch
4. Tento dodatek je vyhotoven v pěti stejnopisech, z nichž objednatel obdrží tři vyhotovení a zhotovitel dvě vyhotovení.
5. Tento dodatek nabývá platnosti dnem podpisu smluvních stran a účinnosti dnem vkladu do registru smluv.

V Praze dne .....17.6.....2020

za objednatele



místostarosta



za zhotovitele:



místopředsedkyně představenstva





jednatel


Za OP M



**Doložka**  
potvrzující, že byly splněny podmínky platnosti  
právního úkonu, ve smyslu ust. § 43 zákona č.  
131/2000 Sb., o hlavním městě Praze, ve znění  
pozdějších předpisů

Zveřejněno: od  do 

Schváleno odsouhlaseno usnesením ZMČ RMČ  
č. 209 ze dne 14.4.2020

vedoucí odboru životního prostředí   
.....  
podpis

Nehodící se škrtněte

Příloha č. 1 – identifikační údaje parků a ploch veřejné zeleně

název	k.ú.	parc. č.	výměra (m <sup>2</sup> )	zeleň celkem	poznámka
Sady Bratří Čapků	Vinohrady	2814	4 139		
	Vinohrady	2817/1	5 840		
	Vinohrady	2819/1	6363		
				16342	
Sady Svatopluka Čecha	Vinohrady	1934/1	23 228		Nemovitá kult. památka
				23 228	
U Vodárny	Vinohrady	1843/1	2405		
				2405	
<b>SOUČET</b>				<b>41975</b>	

## Podrobný popis jednotlivých ploch

Název	Výměra k.ú.m2	Int. tř.	Záhony		
			let	tr	růže
Sady Svatopluka Čecha	23228	I	8	0	56
Sady Bratří Čapků	16342	I	0	14	0
U Vodárny	2405	II	0	0	0
<b>CELKEM</b>	<b>41975</b>		<b>8</b>	<b>14</b>	<b>56</b>

Název	Travníky			Keře			
	1:5	1:2	1:1	pokr.	zápoj	rozv.	sol.
Sady Svatopluka Čecha	12944	64	152	784	1009	0	0
Sady Bratří Čapků	8408	1612	62	42	0	611	0
U Vodárny	450	0	0	0	1951	0	0
<b>CELKEM</b>	<b>21802</b>	<b>1676</b>	<b>214</b>	<b>826</b>	<b>2960</b>	<b>611</b>	<b>0</b>

Název	Stromy					Živ.pl.	Schod
	podš.	skup.	solit.	záp.	strom.		
Sady Svatopluka Čecha	6359	3393	0	0	83	2763	63
Sady Bratří Čapků	5450	340	0	0	109	0	200
U Vodárny	0	0	60	0	0	0	0
<b>CELKEM</b>	<b>11809</b>	<b>3733</b>	<b>60</b>	<b>0</b>	<b>192</b>	<b>2763</b>	<b>263</b>

Název	Zdi	Obru.	Chod.	Zpevněné plochy			
				asf.	bet.	mlat	dlaž.
Sady Svatopluka Čecha	0	2279	4628	3999	0	0	322
Sady Bratří Čapků	0	0	3583	3415	52	44	138
U Vodárny	0	2300	0	0	0	0	0
<b>CELKEM</b>	<b>0</b>	<b>4579</b>	<b>8211</b>	<b>7414</b>	<b>52</b>	<b>44</b>	<b>460</b>

Název	Lavičky		Koše	Rud.	Úklidy m2	Posypy bm
	mob.	stab.				
Sady Svatopluka Čecha	0	27	20	0	23228	680
Sady Bratří Čapků	5	31	18	0	16342	780
U Vodárny	0	0		0	2405	0
<b>CELKEM</b>	<b>5</b>	<b>58</b>	<b>38</b>	<b>0</b>	<b>41975</b>	<b>1460</b>