

Seznam souřadnic (S-JTSK):
Souřadnice pro zápis do KN

Číslo bodu	Y	X	kk
1	756408.15	1164583.35	3
2	756411.04	1164582.84	3
3	756409.88	1164576.35	3
4	756408.71	1164569.13	3
5	756408.40	1164567.59	3
6	756406.21	1164555.13	3
7	756405.67	1164553.05	3
8	756401.88	1164537.02	3
9	756401.54	1164535.33	3
10	756399.46	1164523.15	3
11	756398.96	1164521.05	3
12	756396.14	1164505.05	3
13	756394.36	1164490.95	3
14	756392.38	1164491.20	3
15	756394.04	1164504.38	3
16	756392.31	1164504.67	3
17	756392.65	1164506.65	3
18	756394.34	1164506.37	3
19	756397.25	1164522.50	3
20	756397.00	1164521.45	3
21	756396.03	1164522.65	3
22	756396.27	1164524.63	3
23	756397.66	1164524.46	3
24	756399.71	1164536.38	3
25	756399.58	1164535.71	3
26	756398.71	1164536.52	3
27	756398.99	1164538.50	3
28	756400.13	1164538.34	3
29	756403.95	1164554.40	3
30	756403.73	1164553.53	3
31	756401.71	1164554.51	3
32	756401.81	1164556.51	3
33	756404.40	1164556.38	3
34	756406.53	1164568.46	3
35	756406.42	1164567.93	3
36	756404.56	1164568.73	3
37	756404.84	1164570.71	3
38	756406.89	1164570.43	3
39	756406.24	1164584.09	3
40	756405.90	1164581.73	3
41	756408.72	1164581.22	3
42	756407.90	1164576.67	3
43	756408.22	1164583.81	3
44	756342.02	1164284.35	3
45	756338.53	1164286.37	3
46	756331.78	1164292.34	3
47	756327.47	1164293.34	3
48	756324.18	1164294.16	3
49	756317.89	1164295.27	3
50	756304.06	1164297.95	3
51	756341.02	1164282.61	3
52	756337.35	1164284.73	3
53	756330.84	1164290.50	3
54	756327.09	1164291.38	3
55	756323.78	1164292.20	3
56	756317.53	1164293.31	3
57	756303.68	1164295.99	3
58	756298.03	1164265.89	3
59	756293.01	1164264.52	3
60	756273.54	1164268.60	3
61	756297.51	1164267.82	3
62	756292.95	1164266.58	3
63	756273.95	1164270.56	3

VÝKAZ DOSAVADNÍHO A NOVÉHO STAVU ÚDAJŮ KATASTRU NEMOVITOSTÍ																
Dosavadní stav				Nový stav												
Označení pozemku parc. číslem	Výměra parcely		Druh pozemku	Označení pozemku parc. číslem	Výměra parcely		Druh pozemku	Typ stavby	Způsob využití	Způsob určení výměr	Porovnání se stavem evidence právních vztahů					
	ha	m ²	Způsob využití		ha	m ²	Způsob využití	Díl přechází z pozemku označeného v katastru nemovitostí			dřívější poz. evidenci	Číslo listu vlastnictví	Výměra dílu		Označení dílu	
2134/1 2156/1											2134/1 2156/1		1 60000			

Oprávněný: dle smlouvy

Druh věcného břemene: Zřízení a provozování zařízení distribuční soustavy

GEOMETRICKÝ PLÁN pro vymezení rozsahu věcného břemene k části pozemku	Geometrický plán ověřil úředně oprávněný zeměměřický inženýr Jméno, příjmení: Ing. Martin Klečka Číslo položky seznamu úředně oprávněných zeměměřických inženýrů: 1938/2000 Dne: 13.5.2020 Číslo: 155/2020 Náležitostmi a přesností odpovídá právním předpisům.	Stejnopis ověřil úředně oprávněný zeměměřický inženýr: Jméno, příjmení: Číslo položky seznamu úředně oprávněných zeměměřických inženýrů: Dne: Číslo:
Vyhotovitel: Hrdlička spol. s r.o. Velké náměstí 7 38601 Strakonice tel.: 383 321 226	Katastrální úřad souhlasí s očíslováním parcel.	Tento stejnopis odpovídá geometrickému plánu v elektronické podobě uloženému v dokumentaci katastrálního úřadu. Ověření stejnopisu geometrického plánu v listinné podobě.
Číslo plánu: 5703-190087/2020		
Okres: České Budějovice		
Obec: České Budějovice		
Kat. území: České Budějovice 3		
Mapový list: České Budějovice 2-2/12,14 (DKM)		
Dosavadním vlastníkům pozemků byla poskytnuta možnost seznámit se v terénu s průběhem navrhovaných nových hranic, které byly označeny předepsaným způsobem:		

1

2

2139/1

2139/10

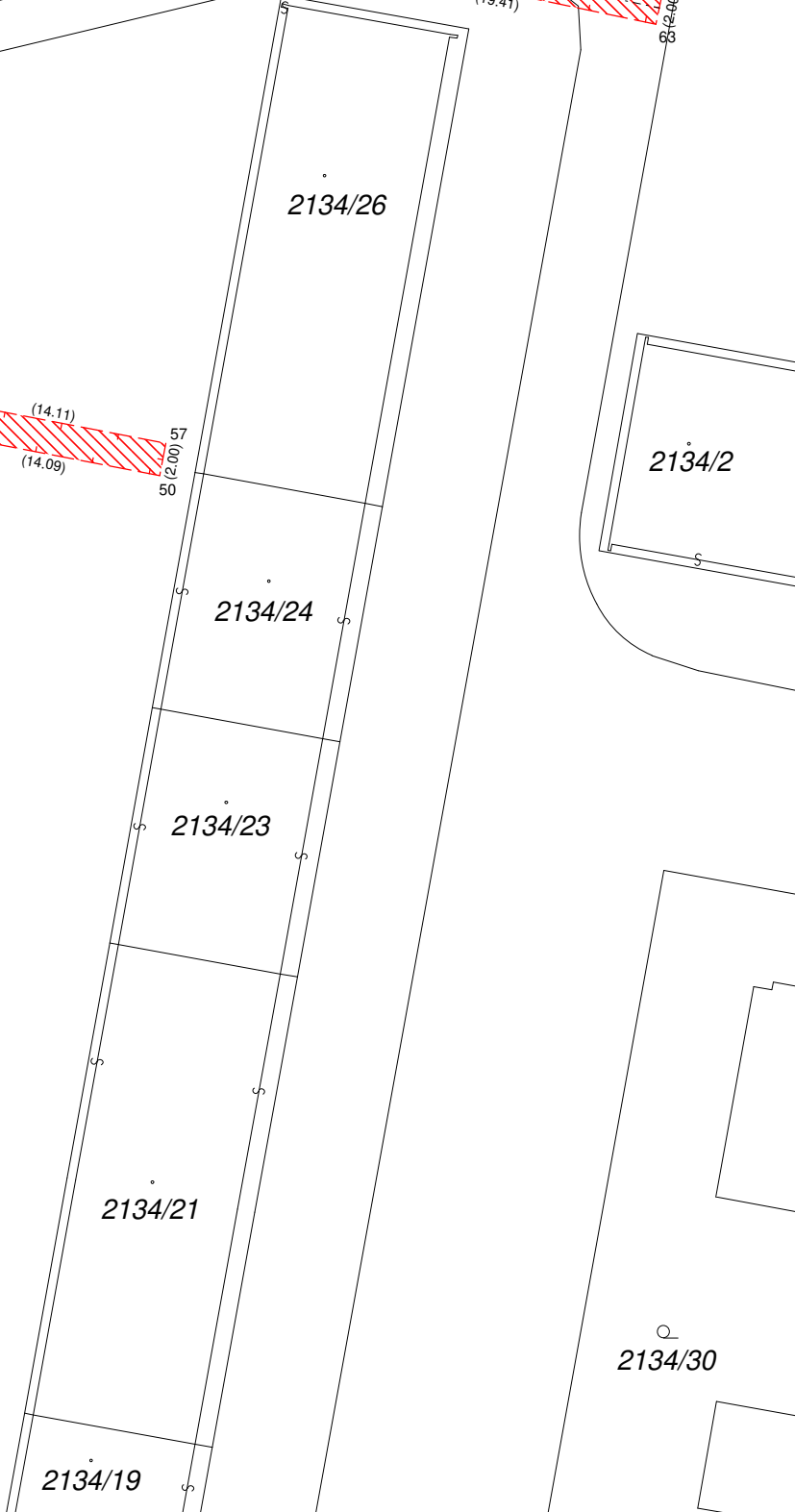
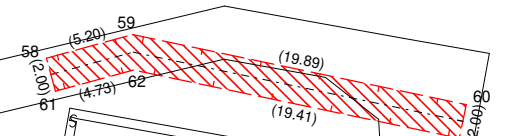
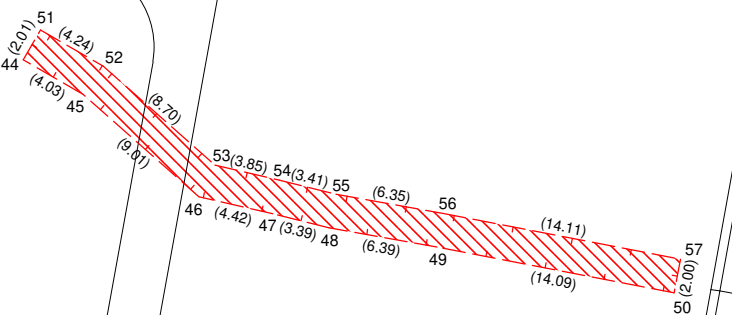
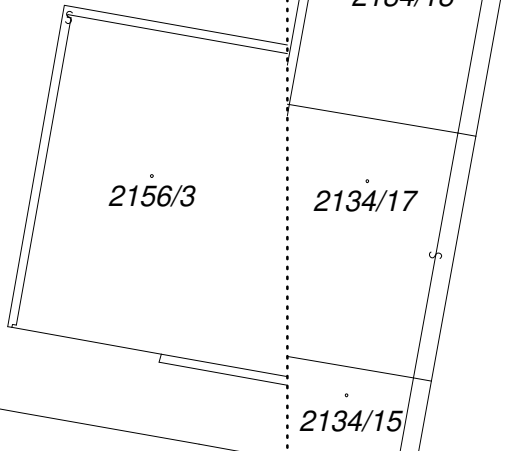
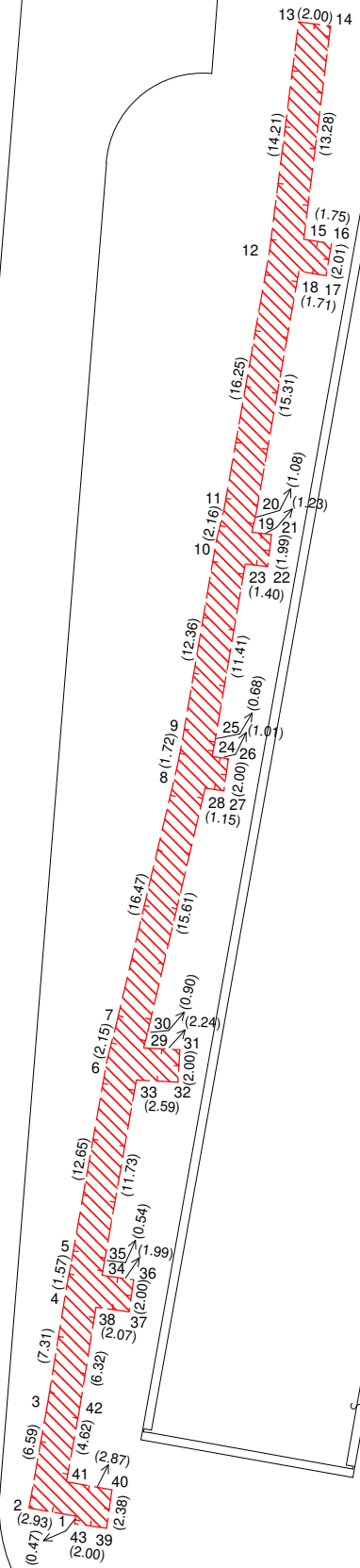
Přešská

2152/32

2156/1

2134/1

2216/3



2134/2

2134/30

2156/2

2134/19