

Smlouva o zřízení služebnosti č. 13336/VB2/FTTS-000/2020

Smluvní strany:

Městská část Praha - Dubeč

zastoupen/a: Jaroslavem Tošilem, starostou
se sídlem: Starodubečská 401/36, 10700 Praha 10
IČO: 00240184
DIČ: CZ00240184
zápis v OR: Ident. ekom. subj. ČSÚ čj.: 30/2007-71
bankovní spojení: PPF banka, a.s.
číslo účtu: 0503252998/600
plátce DPH
povinný subjekt pro registr smluv

(dále jen „**povinný**“)

a

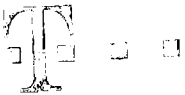
T-Mobile Czech Republic a.s.

se sídlem: Praha 4, Tomíčková 2144/1, 149 00
zastoupená: Jiřím Tomšů, na základě pověření
IČ: 6494 9681
DIČ: CZ6494 9681
zápis v OR: Městský soud v Praze, oddíl B., vložka 3787
bankovní spojení: KB Praha 2
číslo účtu: 192235200217/0100
plátce DPH

(dále jen „**oprávněný**“)(oprávněný a povinný dále společně také „**smluvní strany**“ nebo jednotlivě „**smluvní strana**“)

uzavírají v souladu s ustanovením § 1746 odst. 2 a § 1257 násl. zákona č. 89/2012 Sb., občanský zákoník, ve znění pozdějších předpisů (dále jen „**občanský zákoník**“), jakož i ustanovením § 104 zákona č. 127/2005 Sb., o elektronických komunikacích, ve znění pozdějších předpisů (dále jen „**ZEK**“) tuto

smlouvu o zřízení služebnosti(dále jen „**Smlouva**“)



Smluvní strany, vědomy si svých závazků v této Smlouvě obsažených a s úmyslem být touto Smlouvou vázány, dohodly se na následujícím znění Smlouvy:

Čl. I

Úvodní ustanovení

- I.1 Povinný prohlašuje, že je právnickou osobou řádně založenou a existující podle českého právního řádu, splňuje veškeré podmínky a požadavky v této Smlouvě stanovené a je oprávněn tuto Smlouvu uzavřít a řádně plnit závazky v ní obsažené.
- I.2 Oprávněný prohlašuje, že je právnickou osobou řádně založenou a existující podle českého právního řádu, splňuje veškeré podmínky a požadavky v této Smlouvě stanovené a je oprávněn tuto Smlouvu uzavřít a řádně plnit závazky v ní obsažené.
- I.3 Každá ze smluvních stran prohlašuje, že není v úpadku ani v likvidaci, nebylo vůči ní zahájeno trestní řízení, ani insolvenční řízení.
- I.4 Povinný je výlučným vlastníkem následujících nemovitostí:
- I.4.1 pozemků parc. č. **101** (ostatní komunikace) a parc. č. **103/2** (orná půda) a zapsaných na LV č. **1138**;
- jež se nachází v obci Praha, katastrálním území Dubeč, a jež jsou zapsány v katastru nemovitostí vedeném Katastrálním úřadem pro Prahu, Katastrální pracoviště Praha (dále jen „**Dotčené pozemky**“).
- I.5 Oprávněný je oprávněn podle příslušných ustanovení ZEK zřizovat a provozovat nadzemní a podzemní vedení komunikační sítě. Oprávněný vybudoval na části Dotčených pozemcích telekomunikační síť, která je stavbou pod označením „**Připojení objektů FTTS Praha Dubeč – 1.stavba na síť TMCZ**“ (dále jen „**Stavba**“).

Čl. II

Účel Smlouvy

- II.1 Účelem této Smlouvy je dohoda smluvních stran na podmínkách umístění a provozu Stavby na Dotčených pozemcích v souladu s ustanovením § 104 ZEK a v rozsahu sjednaném v této Smlouvě.

Čl. III

Předmět Smlouvy

- III.1 Povinný zřizuje ve prospěch oprávněného na základě geometrického plánu č. **1951-521/2019**, který tvoří Přílohu č. 1 této Smlouvy, vyhotoveného **6.12.2019** (dále jen „**Geometrický plán**“) služebnost dle ustanovení § 104 ZEK spočívající ve:
- III.1.1 strpění zřízení, umístění, provozování, údržby, opravy, modernizace a rozvoje Stavby včetně veškerých obslužných zařízení nutných k provozu Stavby (dále jen „**Zařízení**“) na části Dotčených pozemků, a to v rozsahu specifikovaném Geometrickým plánem;
- III.1.2 strpění vstupu a vjezdu motorovými vozidly oprávněného, jeho zaměstnanců, osob jím pověřených nebo jeho dodavatelů na Dotčené pozemky za účelem

běžného provozu, kontroly, provádění údržby, oprav, modernizace a rozvoje Stavby včetně Zařízení;

III.1.3 zdržení se činností bránících běžnému provozu Stavby včetně Zařízení nebo činností, které by vedly nebo mohly vést k poškození Stavby včetně Zařízení.

(dále jen „**služebnost**“).

III.2 Oprávněný právo odpovídající služebnosti sítě přijímá a povinný je povinen toto právo strpět.

III.3 Oprávněný se zavazuje poskytnout povinnému úplatu za zřízení služebnosti ve výši a za podmínek stanovených touto Smlouvou.

Čl. IV

Cena a platební podmínky

IV.1 Celková úplata za zřízení služebnosti je stanovena dohodou smluvních stran na částku ve výši **10.000,- Kč** bez daně z přidané hodnoty (dále jen „**DPH**“) (dále jen „**Úplata**“). DPH bude připočtena v zákonné výši dle platných právních předpisů.

IV.2 Úplata včetně DPH bude povinným vyfakturována nejdříve v den podání návrhu na vklad práva odpovídajícímu služebnosti do katastru nemovitostí, a to na základě faktury – daňového dokladu, kterou povinný pošle oprávněnému. Povinný je povinen vystavit a oprávněnému zaslat fakturu – daňový doklad nejpozději do patnácti (15) dnů ode dne podání návrhu na vklad práva do katastru nemovitostí. Den podání návrhu na vklad práva do katastru nemovitostí je dnem uskutečnění zdanitelného plnění.

IV.3 Lhůta splatnosti faktury – daňového dokladu, a tedy i lhůta splatnosti Úplaty je sjednána na šedesát (60) kalendářních dnů ode dne doručení oznámení o pravomocném rozhodnutí příslušného katastrálního úřadu o provedení vkladu služebnosti dle této Smlouvy.

IV.4 Faktura musí obsahovat náležitosti daňového dokladu stanovené platnými právními předpisy a musí v ní být uvedeno číslo Smlouvy. Pokud nebude faktura obsahovat stanovené náležitosti nebo v ní nebudou správně uvedené požadované údaje, je oprávněný oprávněn vrátit ji povinnému ve lhůtě její splatnosti s uvedením chybějících náležitostí nebo nesprávných údajů. V takovém případě se přeruší běh lhůty splatnosti a nová lhůta splatnosti počne běžet doručením opravené faktury oprávněnému.

IV.5 Smluvní strany se dohodly, že povinný je povinen poslat fakturu na základě této Smlouvy elektronicky. Oprávněný vyslovuje tímto svůj souhlas s tím, aby mu povinný daňový doklad - fakturu poslal v elektronické podobě.

IV.6 Povinný se zavazuje zajistit, že faktura bude oprávněnému doručena buď:

IV.6.1 na emailovou adresu epodatelna@t-mobile.cz ; nebo

IV.6.2 do datové schránky oprávněného s ID `ygwch5i`, přičemž v předmětu e-mailu (resp. v poli „Věc“ v záhlaví zprávy doručované do datové schránky) musí za účelem identifikace vždy uvést označení „ELPAFA“.

IV.7 Povinný je rovněž povinen zajistit, že každá faktura bude oprávněnému zaslána v čitelné podobě ve formátu pdf (rozlišení musí být alespoň 300DPI a barevná hloubka musí být pouze 1bit). Smluvními stranami případně dohodnuté přílohy faktury (např.



akceptační protokoly či jiné dokumenty), jsou považovány za nezbytnou náležitost faktury a budou k faktuře připojeny v naskenované podobě (v jednom pdf souboru s fakturou).

- IV.8 Smluvní strany se výslovně dohodly, že oznámení o neakceptaci daňového dokladu - faktury odešle oprávněný vždy na emailovou adresu povinného info@praha-dubec.cz přičemž k uvedenému oznámení nemusí být odmítná faktura přiložena. Povinný se zavazuje udržovat uvedenou emailovou adresu funkční tak, aby byla případná oznámení oprávněného bezproblémově přijímána. Změnu adresy, na kterou mají být oznámení zasílána, musí smluvní strany dohodnout písemnou formou.
- IV.9 Peněžité částky se platí bankovním převodem na účet druhé smluvní strany uvedený ve faktuře. Peněžítá částka se považuje za zaplacenou dnem, kdy byla odepsána z účtu odesílatele ve prospěch účtu příjemce.
- IV.10 Neuhradí-li oprávněný Úplatu sjednanou dle odst. Celková úplata za zřízení služebnosti je stanovena dohodou smluvních stran na částku ve výši **10.000,- Kč** bez daně z přidané hodnoty (dále jen „**DPH**“) (dále jen „**Úplata**“). DPH bude připočtena v zákonné výši dle platných právních předpisů této Smlouvy povinným řádně a včas, je povinný oprávněně požadovat po oprávněném úrok z prodlení ve výši 0,03% z dlužné částky za každý započatý den prodlení.

Čl. V

Další práva a povinnosti

- V.1 Smluvní strany jsou povinny počínat si tak, aby nepoškozovaly majetek druhé smluvní strany.
- V.2 Oprávněný se zavazuje při provozu Stavby, a dále po celou dobu platnosti a účinnosti této Smlouvy, dodržovat veškeré právní předpisy ČR.
- V.3 Povinný bere na vědomí, že se na režim provozu a údržby Stavby vztahují ustanovení ZEK.
- V.4 Náklady spojené s provozem, obsluhou, údržbou, opravami a případnými rekonstrukcemi Stavby na Dotčených pozemcích vyžádané oprávněným hradí oprávněný, vyžádané povinným hradí povinný, nedohodnou-li se smluvní strany jinak. Veškeré náklady na zachování a případné opravy Dotčených pozemků nese povinný.
- V.5 Oprávněný je oprávněn provádět stavební úpravy, plánované opravy či rekonstrukci Stavby na Dotčených pozemcích. V takovém případě je povinen v předstihu před jejich provedením písemně ohlásit povinnému, vyjma havárií, které oprávněný písemně oznámí povinnému do třiceti (30) pracovních dnů od jejich zjištění.
- V.6 Úpravy a práce na Dotčených pozemcích, které mohou mít vliv na Stavbu oprávněného nebo na přístup k ní například v případě potřeby jejich oprav či údržby, je povinný povinen v dostatečném předstihu před jejich provedením písemně ohlásit oprávněnému a koordinovat tyto úpravy a práce s oprávněným tak, aby byly minimalizovány vlivy takových úprav a prací na služebnost a majetek oprávněného, vyjma havárií, které povinný písemně oznámí oprávněnému do třiceti (30) pracovních dnů od jejich zjištění.
- V.7 Povinný je povinen neprodleně oznámit oprávněnému vznik jakékoli újmy či hrozbu vzniku jakékoliv újmy na majetku oprávněného a uhradit oprávněnému újmu vzniklou

- do katastru nemovitostí vypracuje a podá ke Katastrálnímu úřadu pro Prahu, Katastrální pracoviště Praha, oprávněný.
- VII.2 Náklady spojené se vkladem služebnosti do katastru nemovitostí ponese oprávněný.
- VII.3 Smluvní strany se zavazují poskytnout si vzájemně součinnost v řízení před katastrálním úřadem, zejména doložit potřebné doklady za účelem vkladu služebnosti dle této Smlouvy do katastru nemovitostí.
- VII.4 Smluvní strany se zavazují pro případ neplatnosti nebo neúčinnosti nebo nevymahatelnosti některého ujednání této Smlouvy nebo pro případ, kdy podle této Smlouvy katastrální úřad neprovede vklad služebnosti do katastru nemovitostí, nahradit příslušná ujednání této Smlouvy ustanoveními platnými, účinnými či vymahatelnými, případně uzavřít smlouvu novou tak, aby nejlépe odpovídala vůli účastníků projevené v této Smlouvě a aby byla listinou způsobilou k provedení vkladu služebnosti dle této Smlouvy do katastru nemovitostí, a to nejpozději do čtrnácti (14) pracovních dnů ode dne vzniku takovéto právní skutečnosti.
- VII.5 Služebnost bude zavazovat případné právní nástupce obou smluvních stran.

Čl. VIII

Rozhodné právo a řešení sporů

- VIII.1 Práva a povinnosti smluvních stran vyplývající z této Smlouvy se řídí právními předpisy českého právního řádu.
- VIII.2 Smluvní strany se zavazují vyvinout maximální úsilí k odstranění vzájemných sporů vzniklých na základě Smlouvy nebo v souvislosti s ní, včetně sporů o její výklad či platnost a usilovat se o smírné vyřešení těchto sporů nejprve prostřednictvím jednání kontaktních osob nebo pověřených zástupců, a to na základě výzvy k jednání učiněné písemně a adresované druhé smluvní straně, ve které bude dostatečně podrobně vymezen předmět konkrétního případného sporu.
- VIII.3 Veškeré spory, které se smluvním stranám nepodaří vyřešit smírnou cestou, budou řešeny věcně příslušným soudem České republiky. Nestanoví-li zákon výlučnou místní příslušnost soudu, dohodly se smluvní strany, že pro všechny spory vyplývající z této Smlouvy bude místně příslušným obecný soud oprávněného.

Čl. IX

Závěrečná ustanovení

- IX.1 Tato Smlouva nabývá platnosti a účinnosti dnem podpisu oběma smluvními stranami. Tato Smlouva představuje úplnou dohodu smluvních stran o předmětu této Smlouvy.
- I.1 Podmiňuje-li zákon č. 340/2015 Sb., o registru smluv, ve znění pozdějších předpisů (dále jako „ZRS“), nabytí účinnosti Smlouvy jejím uveřejněním v registru smluv dle ZRS, pak bez ohledu na ostatní smluvní ustanovení nabude Smlouva účinnosti nejdříve okamžikem jejího uveřejnění v registru smluv dle ZRS. Pokud Smlouva podléhá povinnosti uveřejnit ji v registru smluv, tak v souladu se ZRS, se povinný zavazuje, že Smlouvu uveřejní do třiceti (30) dnů ode dne podpisu Smlouvy oběma smluvními stranami, přičemž v rámci uveřejnění Smlouvy v registru smluv začerní veškeré osobní údaje v této Smlouvě obsažené.



- IX.2 Pokud by se kterékoliv ustanovení této Smlouvy ukázalo být neplatným nebo nevynutitelným, nebo se jím stalo po uzavření této Smlouvy, pak tato skutečnost nepůsobí neplatnost ani nevynutitelnost ostatních ustanovení této Smlouvy, nevyplyvá-li z donucujících ustanovení právních předpisů jinak. Smluvní strany se zavazují bez zbytečného odkladu po výzvě kterékoliv smluvní strany takové neplatné či nevynutitelné ustanovení nahradit platným a vynutitelným ustanovením, které je svým obsahem nejbližší účelu neplatného či nevynutitelného ustanovení.
- IX.3 Obsah práv a povinností smluvních stran z této Smlouvy se vykládá v prvé řadě vždy podle jazykového vyjádření jednotlivých ustanovení této Smlouvy. K úmyslu jednajících lze přihlídnout, jen není-li v rozporu s jazykovým vyjádřením a současně pokud jedající s tímto úmyslem prokazatelně seznámil druhou smluvní stranu ještě před uzavřením smlouvy. K tomu, co předcházelo uzavření smlouvy, se v takovém případě přihlíží, jen u dohod a smluv, na které tato Smlouva výslovně odkazuje a není-li to v rozporu s obsahem anebo smyslem a účelem této Smlouvy.
- IX.4 Veškeré změny této Smlouvy mohou být učiněny pouze formou písemného dodatku podepsaného oběma smluvními stranami. Dodatek se vždy stává nedílnou součástí této Smlouvy.
- IX.5 Smluvní strany prohlašují, že tato Smlouva vyjadřuje jejich úplné a výlučné vzájemné ujednání týkající se daného předmětu této smlouvy. Okamžikem nabytí účinnosti této Smlouvy pozbývají platnosti veškerá ústní a písemná ujednání mezi smluvními stranami, týkající se předmětu této Smlouvy, s výjimkou dohod a smluv, na které tato Smlouva výslovně odkazuje. Právní jednání smluvních stran z této Smlouvy vyvolává jen ty právní následky, které jsou v ní vyjádřeny, jakož i právní následky plynoucí ze zákona. Povinný na sebe přebírá nebezpečí změny okolností.
- IX.6 V případě, že dojde k trvalé změně vyvolávající hrubý nepoměr mezi zatížením služebné věci a výhodou oprávněného, vzdává se povinný práva domáhat se omezení nebo zrušení služebnosti.
- IX.7 Veškerá práva a povinnosti vyplývající z této Smlouvy přecházejí, pokud to povaha těchto práv a povinností nevyklučuje, na právní nástupce smluvních stran.
- IX.8 Povinný bere na vědomí, že oprávněný ve smyslu ustanovení § 5 odst. 2 písm. b) zákona č. 101/2000 Sb., o ochraně osobních údajů a o změně některých zákonů, ve znění pozdějších předpisů (dále jen „**zákon o ochraně osobních údajů**“), zpracovává a shromažďuje osobní údaje povinného ze služebnosti za účelem realizace této Smlouvy, jak je v této Smlouvě specifikováno, příp. i pro účely oznamování budoucích vstupů. Povinný výslovně prohlašuje, že souhlasí s tím, aby oprávněný ve smyslu ustanovení § 11 zákona o ochraně osobních údajů shromažďoval a zpracoval o povinném údaje, v rozsahu zejména: jméno, příjmení, datum narození, adresa bydliště a bankovní spojení, a to za účelem jejich případného použití při realizaci práv a povinností oprávněného a povinného v souvislosti s touto Smlouvou a v souvislosti s činnostmi, které následně bude oprávněný na dotčených nemovitostech zatížených právem odpovídající služebnosti realizovat. K jiným účelům nesmí být těchto údajů použito.
- IX.9 Nedílnou součástí Smlouvy tvoří tyto přílohy:

Příloha č. 1: Geometrický plán č. **1951-521/2019**




IX.10 Tato Smlouva byla vyhotovena a smluvními stranami podepsána ve třech (3) stejnopisech, přičemž jeden (1) stejnopis obdrží každá ze smluvních stran a jeden (1) stejnopis opatřený úředně ověřenými podpisy je určený pro vklad do katastru nemovitostí.

Smluvní strany prohlašují, že si tuto Smlouvu přečetly, že s jejím obsahem souhlasí a na důkaz toho k ní připojují svoje podpisy.

Oprávněný

Povinný




T-Mobile Czech Republic a.s.

Městská část Praha - Dubeč

Jiří Tomšů
na základě pověření

Jaroslav Tošil
starosta



Vladislav Tregner, Jiří Vojtěchovský
V Praze dne:

2

VÝKAZ DOSAVADNÍHO A NOVÉHO STAVU ÚDAJŮ KATASTRU NEMOVITOSTÍ


Číslo pozemku parc. číslem	Dosavadní stav			Nový stav										
	Výměra parcely		Druh pozemku	Označení pozemku parc. číslem	Výměra parcely		Druh pozemku	Typ stavby	Způsob využití	Způsob využití	Porovnání se stavem evidence právních vztahů			
	ha	m ²	Způsob využití		ha	m ²	Způsob využití	Způsob využití			Díl přechází z pozemku označeného v katastru nemovitostí	dřívejší poz. evidencí	Číslo listu vlastnictví	výměra dílu
100/2											100/2		891	
101											101		1138	
103/2											103/2		1138	
1879/1											1879/1		1097	

Oprávněný: dle smlouvy

Druh věcného břemene: Právo zřizování, provozování, údržby a úprav telekomunikačních vedení

Seznam souřadnic (S-JTSK)

Číslo bodu	Souřadnice pro zápis do KN				Poznámka	Číslo bodu	Souřadnice pro zápis do KN				Poznámka
	Y	X	Kód kvality				Y	X	Kód kvality		
31-17	732069.32	1048294.23	3			55	732037.29	1048245.55	3		
30	732099.60	1048296.57	3			56	732037.34	1048245.01	3		
31	732099.03	1048299.35	3			57	732036.84	1048244.96	3		
32	732092.52	1048298.06	3			58	732036.79	1048245.51	3		
33	732089.06	1048296.57	3			59	732036.71	1048247.18	3		
34	732079.26	1048294.76	3			60	732037.05	1048250.74	3		
35	732074.72	1048294.59	3			61	732040.45	1048260.27	3		
36	732071.04	1048293.88	3			62	732040.63	1048261.26	3		
37	732069.24	1048293.80	3			63	732041.17	1048262.87	3		
38	732068.41	1048294.06	3			64	732042.56	1048268.00	3		
39	732066.13	1048294.78	3			65	732044.54	1048275.94	3		
40	732065.36	1048294.62	3			66	732046.45	1048282.84	3		
41	732064.04	1048293.23	3			67	732048.68	1048291.71	3		
42	732062.82	1048293.00	3			68	732050.14	1048292.02	3		
43	732061.33	1048293.03	3			69	732050.96	1048292.03	3		
44	732051.00	1048291.53	3			70	732061.31	1048293.53	3		
45	732050.04	1048291.52	3			71	732063.58	1048293.49	3		
46	732049.10	1048291.33	3			72	732065.08	1048295.08	3		
47	732046.93	1048282.72	3			73	732066.15	1048295.30	3		
48	732045.02	1048275.82	3			75	732070.96	1048294.37	3		
49	732043.04	1048267.88	3			76	732074.66	1048295.09	3		
50	732041.65	1048262.73	3			77	732079.20	1048295.26	3		
51	732041.11	1048261.14	3			78	732088.92	1048297.05	3		
52	732040.93	1048260.13	3			79	732092.37	1048298.54	3		
53	732037.55	1048250.64	3			80	732099.42	1048299.93	3		
54	732037.21	1048247.16	3			81	732100.09	1048296.67	3		

<p>GEOMETRICKÝ PLÁN pro vymezení rozsahu věcného břemene k části pozemku</p>	Geometrický plán ověřil úředně oprávněný zeměměřický inženýr:	Stejnopis ověřil úředně oprávněný zeměměřický inženýr:
	Jméno, příjmení: <i>Ing. Iva Bolehovská</i>	Jméno, příjmení: <i>Ing. Iva Bolehovská</i>
	Číslo položky seznamu úředně oprávněných zeměměřických inženýrů: <i>2191/2003</i>	Číslo položky seznamu úředně oprávněných zeměměřických inženýrů: <i>2191/2003</i>
	Dne: <i>30.11.2019</i> Číslo: <i>511/2019</i>	Dne: <i>6. 12. 2019</i> Číslo: <i>517/2019</i>
Náležitostmi a přesností odpovídá právním předpisům.	Tento stejnopis odpovídá geometrickému plánu v elektronické podobě uloženému v dokumentaci katastrálního úřadu.	
Vyhotovitel: <i>Ing. Iva Bolehovská Hnězdenská 767/2a 181 00 Praha 8</i>	Katastrální úřad souhlasí s očíslováním parcel.	
Číslo plánu: <i>1951-521/2019</i>	<p>KÚ pro hlavní město Prahu KP Praha Ing. Magda Müllerová PGP-5795/2019-101 2019.12.04 12:45:08 CET</p> 	
Okres: <i>Praha</i>		
Obec: <i>Praha</i>		
Kat. území: <i>Dubč</i>		
Mapový list: <i>Praha 2-4/11</i>		
Dosavadním vlastníkům pozemků byla poskytnuta možnost seznámit se v terénu s průběhem navrhovaných nových hranic, které byly označeny předepsaným způsobem:	Ověření stejnopisu geometrického plánu v listinné podobě.	

