

Č.j. dodatku poskytovatele:

Č.j. dodatku uživatele: 33526/2020-MZE-16221

Dodatek č. 4

ke smlouvě o poskytování dat, uzavřené dne 8. 12. 2015 pod č.j. uživatele 66087/2015-MZE-16211 podle ustanovení § 1724 a násl. zákona č. 89/2012 Sb., občanský zákoník, ve znění pozdějších předpisů

Smluvní strany:

Subjekt	Lesy České republiky, s. p.
se sídlem:	Hradec Králové, Přemyslova 1106, PSČ 501 68
zapsaný:	v obchodním rejstříku u Krajského soudu v Hradci Králové, oddíl AXII, vložka 540
IČO:	421 96 451
DIČ:	CZ42196451
zastoupený:	Ing. Josefem Vojáčkem generální ředitel
pověřená osoba pro věcná jednání:	████████████████████ ████████████████████ ████████████████████

jako „poskytovatel“ na straně jedné

a

Subjekt	Česká republika – Ministerstvo zemědělství
se sídlem:	Praha 1, Těšnov 65/17, PSČ 110 00
IČO:	000 20 478
DIČ:	CZ00020478
zastoupený:	Mgr. Patrikem Mlynářem náměstek pro řízení Sekce lesního hospodářství
pověřená osoba pro věcná jednání:	████████████████████ ████████████████████ ████████████████████

jako „uživatel“ na straně druhé

(poskytovatel a uživatel dále též společně jako „smluvní strany“)

uzavírají níže uvedeného dne, měsíce a roku tento dodatek (dále jen „Dodatek“)

Článek I.

Dne 8. 12. 2015 byla mezi smluvními stranami uzavřena **smlouva o poskytování dat** (dále jen „Smlouva“) č.j. uživatele 66087/2015-MZE-16211, jejímž předmětem je úprava podmínek, poskytování vybraných digitálních dat lesních hospodářských plánů (dále jen „Data“), specifikovaných v čl. II. této Smlouvy, poskytovatelem uživateli.

Tento Dodatek je uzavírán za účelem rozšíření rozsahu poskytovaných dat o data potřebná pro zajištění kontrolních procesů při poskytování finančních příspěvků na hospodaření v lesích včetně finančního příspěvku na zmírnění dopadů kůrovcové kalamity v lesích.

Článek II.

Smluvní strany se dohodly na následující změně Smlouvy:

Článek II. odst. 1 Smlouvy zní:

1. Poskytovatel se zavazuje předat uživateli Data v rozsahu a podobě podle následujících tabulek č. 1 až č. 3:

Tabulka č. 1

Rozsah poskytovaných Dat určených pro podávání žádostí o podporu z Programu rozvoje venkova – operace 15.2.1 <i>Ochrana a reprodukce genofondu lesních dřevin</i> a administraci přijatých závazků	Obsah a struktura poskytovaných Dat	Forma poskytovaných Dat
Územní rozsah je určen výčtem těchto LHP: <ul style="list-style-type: none">• 104000 – Nymburk• 108000 – Konopiště• 109000 – Křivoklát• 204002 – Dubovice• 316000 – Domažlice• 405000 – Rumburk• 510000 – Lanškroun• 613003 – Velká• 606001 – Špičák• 616000 – Židlochovice• 708000 – Janovice Územní rozsah může být na základě žádosti poskytovatele rozšířen o další LHP, a to na základě oboustranně podepsaného předávacího protokolu.	Grafické obrazy hranice jednotek prostorového rozdělení lesa s připojenou databází obsahující základní identifikátory	Databáze MS SQL (dump)
	Alfanumerické údaje lesních hospodářských plánů (údaje hospodářské knihy) v rozsahu položek specifikovaných v příloze č. 1 <i>(Definice obsahu předávaného výměnného formátu digitálních dat lesních hospodářských plánů a lesních hospodářských osnov – čj. 35925/09-16210)</i>	Databáze MS SQL (dump)

Tabulka č. 2

<p>Rozsah poskytovaných Dat určených jako datový zdroj pro IS specifikovaný v článku III. odst. 1 Smlouvy a provádění administrace a kontroly vratky daně z minerálních olejů spotřebovaných při provádění hospodaření v lese</p>	<p>Obsah a struktura poskytovaných Dat</p>	<p>Forma poskytovaných Dat</p>
<p>Územní rozsah je dán schválenými lesními hospodářskými plány, které jsou platné v roce 2020.</p>	<p>Průhledné rastry obrysových lesnických map v souvislém zobrazení v souřadném systému S-JTSK</p>	<p>Webová služba WMTS</p>
<p>Každoročně bude územní rozsah aktualizován o nově schválené LHP.</p>	<p>Grafické obrazy hranic jednotek prostorového rozdělení lesa s připojenou databází obsahující základní identifikátory</p>	<p>Databáze MS SQL (dump)</p>
<p></p>	<p>Alfanumerické identifikátory označující úplnou identifikaci jednotek prostorového rozdělení lesa až do úrovně etáže s uvedením příslušných údajů o skutečné ploše etáže, věku etáže a zásobě dřevin</p>	<p>Databáze MS SQL (dump)</p>

Tabulka č. 3

<p>Rozsah poskytovaných Dat určených pro administraci a kontrolu finančních příspěvků na hospodaření v lesích včetně finančního příspěvku na zmírnění dopadů kůrovcové kalamity v lesích</p>	<p>Obsah a struktura poskytovaných Dat</p>	<p>Forma poskytovaných Dat</p>
<p>Územní rozsah je dán schválenými lesními hospodářskými plány, které byly platné v roce 2019. Průběžně bude územní rozsah automaticky aktualizován o nově schválené lesní hospodářské plány.</p>	<ul style="list-style-type: none"> • alfanumerické údaje o lesních hospodářských plánech (název a kód lesního hospodářského celku, počátek a konec platnosti lesního hospodářského plánu) • alfanumerické údaje o označení jednotek prostorového rozdělení lesa (oddělení, dílec, porost, porostní skupina a etáž) • vybrané alfanumerické údaje o porostech (imisní pásmo) • vybrané alfanumerické údaje o porostních skupinách (kód katastrálního území, lesní typ) • vybrané alfanumerické údaje o etážích (skutečná plocha etáže, 	<p>Databáze MS SQL (dump)</p>




	<p>parciální plocha etáže, věk, zásoba jehličnatých dřevin, zásoba listnatých dřevin, příznak vylišení jehličnatých dřevin v etáži, údaj o zakmenění)</p> <ul style="list-style-type: none"> • vybrané alfanumerické údaje pro dřeviny v etážích s vylišenými jehličnatými dřevinami bez vylišeného hroubí (kód dřeviny, zastoupení dřeviny, absolutní bonita, střední výška) 	
--	--	--

Článek III. odst. 1 Smlouvy zní:

1. Data podle Článku II. odst. 1 tabulky č. 1 a tabulky č. 2 jsou a budou poskytována uživateli jako datový zdroj pro informační systém spravovaný Ministerstvem zemědělství s názvem „Provizorní GIS pro administraci plošných lesnických opatření Programu rozvoje venkova“ a za účelem provádění administrace a kontrol vratky daně z minerálních olejů spotřebovaných při provádění hospodaření v lese v souladu se zákonem č. 453/2016 Sb., kterým se mění zákon č. 353/2003 Sb., o spotřebních daních, ve znění pozdějších předpisů, prostřednictvím tohoto informačního systému ve spolupráci s orgány Celní správy České republiky a pro podávání žádostí o podporu z Programu rozvoje venkova na období 2014-2020 – operace 15.2.1 *Ochrana a reprodukce genofondu lesních dřevin* a následnou administraci a kontrolu přijatých žádostí a závazků poskytovatele. Data podle Článku II. odst. 1 tabulky č. 3 jsou a budou uživatelem poskytována datovým exportem do chráněného datového úložiště uživatele vytvořeného pro dotazovací nástroje informačních systémů uživatele sloužících pro administraci a kontrolu finančních příspěvků na hospodaření v lesích včetně finančního příspěvku na zmírnění dopadů kůrovcové kalamity v lesích (IS Národní dotace MZe – ISND).

Článek III.

1. Ostatní ustanovení Smlouvy ve znění Dodatku č. 1 (čj. 42878/2017-MZE-16211), Dodatku č. 2 (čj. 16390/2019-MZE-16211) a Dodatku č. 3 (čj. 64346/2019-MZe-16221) zůstávají beze změn.
2. Tento Dodatek nabývá platnosti a účinnosti dnem podpisu obou smluvních stran.
3. Tento Dodatek je vyhotoven ve čtyřech stejnopisech, z nichž každý má platnost originálu. Každá ze smluvních stran obdrží po dvou vyhotoveních.
4. Smluvní strany tímto prohlašují, že si Dodatek před podpisem přečetly, porozuměly Dodatku i všem jeho jednotlivým ustanovením a souhlasí s celým jeho obsahem, který vyjadřuje jejich pravou a svobodnou vůli, což stvrzují svými podpisy.

Za u		Za poskytovatele:
V Pr		V Hradci Králové
Dne	30.6.2020	Dne: 17-06-2020
		
Mgr.  hář		generální ředitel
náměstek pro řízení Sekce lesního hospodářství		Lesy České republiky, s. p.
Ministerstvo zemědělství		