

Smlouva o budoucí smlouvě o zřízení služebnosti

kteřou dne, měsíce a roku níže uvedeného uzavřeli ve smyslu ust. § 1785 a násl. zákona č. 89/2012 Sb., občanského zákoníku a ve smyslu ust. § 104 odst. 3 zákona č. 127/2005 Sb., o elektronických komunikacích a o změně některých souvisejících zákonů

1. Česká telekomunikační infrastruktura a.s.

se sídlem Olšanská 2681/3, 130 00 Praha 3 - Žižkov

IČ: 04084063

DIČ: CZ04084063

zapsaná v obchodním rejstříku vedeném Městským soudem v Praze, odd. B, vložka 20623

bankovní spojení: PPF Praha

číslo účtu: [REDACTED]

zastoupená na základě Plné moci ze dne 1.6.2015

společností **TEMO-TELEKOMUNIKACE, a.s.**, se sídlem Praha 10, U Záběhlického zámku 233/15, PSČ 106 00

zastoupená [REDACTED] na základě Plné moci ze dne 29.12.2015

IČ: 257 40 253

DIČ: CZ25740253

zapsaná v obchodním rejstříku vedeném Městským soudem v Praze, oddíl B, vložka 5803

jako budoucí oprávněná osoba (dále jen „Oprávněný“)

a

2. Město Žďár nad Sázavou

se sídlem: Žižkova 227/1, 591 01 Žďár nad Sázavou

IČ: 002 95 841

DIČ: CZ00295841

zastoupený: Mgr. Zdeňkem Navrátilem, starostou

bankovní spojení: Komerční banka, a.s.

číslo účtu: [REDACTED]

jako budoucí obtížená osoba (dále jen „Obtížený“)

(oba též jako „Smluvní strana“ nebo „Smluvní strany“),

všichni účastníci a jejich oprávnění zástupci dle vlastního prohlášení plně způsobilí k právním úkonům

takto:

I.

1. Oprávněný je oprávněn vykonávat komunikační činnosti ve smyslu ustanovení § 7 zákona č. 127/2005 Sb., o elektronických komunikacích a o změně některých souvisejících zákonů.

2. Obtížený výslovně prohlašuje, že je výlučným vlastníkem pozemků:

- **parc. č. 2469/1** – ostatní plocha/ ostatní komunikace,
- **parc. č. 3285** – ostatní plocha/ jiná plocha,

zapsaných v **katastrálním území Město Žďár**, obci Žďár nad Sázavou, na LV č. 1 u Katastrálního úřadu pro Vysočinu, Katastrální pracoviště Žďár nad Sázavou (dále jen „Pozemky“).

3. Pro účely této smlouvy se rozumí:

- podzemním komunikačním vedením veřejné komunikační sítě na pozemku parc.č. 2469/1 je ochranná HDPE trubka včetně jednoho optického kabelu,

- podzemním komunikačním vedením veřejné komunikační sítě na pozemku parc.č. 2469/1 je kabelové rezerva umístěná u stávajícího rozvaděče,
- podzemním komunikačním vedením veřejné komunikační sítě na pozemku parc.č. 3285 je optická spojka na stávajícím vedení.

4. Oprávněný je investorem stavby pod označením „16010-037301, RVDSL1721 M J ZDAR4696-ZDAR1HR MET“ (dále jen „Stavba“) v jejímž rámci bude na Pozemcích umístěno podzemní komunikační vedení veřejné komunikační sítě (dále jen „Podzemní komunikační vedení“).

5. Předpokládaná poloha umístění Podzemního komunikačního vedení na Pozemcích je vyznačena v kopii katastrální mapy, která je přílohou a nedílnou součástí této smlouvy. Skutečná poloha umístění Podzemního komunikačního vedení na Pozemcích bude zaměřena po realizaci Stavby na Pozemcích. Na základě skutečné polohy umístění Podzemního komunikačního vedení na Pozemcích bude vyhotoven geometrický plán, kterým budou vyznačeny části Pozemků, k nimž bude právo odpovídající služebnosti dle této smlouvy zřízeno (dále jen „Geometrický plán“). Části Pozemků, k nimž bude právo odpovídající služebnosti dle této smlouvy zřízeno, budou po umístění Stavby na Pozemcích vyznačeny v Geometrickém plánu v následujícím rozsahu:

- v šířce 0,25 m na každou stranu od osy podzemního komunikačního vedení veřejné komunikační sítě umístěného na Pozemcích a v délce tohoto vedení na každém jednotlivém pozemku, se zohledněním skutečnosti, že uvedená šířka a délka jsou limitovány hranicemi Pozemků.

II.

1. Oprávněný a Obtížený se zavazují uzavřít na písemnou výzvu Oprávněného smlouvu o zřízení služebnosti s podstatnými náležitostmi uvedenými v této smlouvě.

2. Oprávněný se zavazuje do 6 kalendářních měsíců po dokončení Stavby, nejpozději však do 40 kalendářních měsíců ode dne uzavření této smlouvy, písemně vyzvat Obtíženého k uzavření smlouvy o zřízení služebnosti a předložit mu návrh smlouvy o zřízení služebnosti včetně Geometrického plánu.

3. Obtížený se zavazuje uzavřít smlouvu o zřízení služebnosti, a to nejpozději do 2 kalendářních měsíců ode dne doručení písemné výzvy.

III.

1. Smlouvou o zřízení služebnosti zřídí Obtížený ve prospěch Oprávněného k Pozemkům v rozsahu vyznačeném Geometrickým plánem služebnost spočívající ve **zřízení, provozování, údržbě a opravách** Podzemního komunikačního vedení (dále jen „Služebnost“). Služebnost zahrnuje též právo provádět na Podzemním komunikačním vedení úpravy za účelem jeho modernizace nebo zlepšení jeho výkonnosti.

2. Služebnost bude zřízena na dobu neurčitou.

IV.

1. Služebnost bude zřízena ke všem dotčeným Pozemkům za jednorázovou náhradu v úhrnné výši 10.000,- Kč, slovy: desetitisíc korun českých. K jednorázové náhradě bude připočtena daň z přidané hodnoty ve výši stanovené platným právním předpisem.

2. Jednorázovou náhradu dle předchozího bodu této smlouvy uhradí Oprávněný Obtíženému na základě daňového dokladu, přičemž Obtížený je oprávněn vystavit daňový doklad až poté, co bude Obtíženému doručeno vyrozumění katastrálního úřadu o provedení zápisu Služebnosti do katastru nemovitostí. Daňový doklad bude vystaven se splatností 60 dnů ode dne jeho doručení, bude obsahovat všechny náležitosti daňového dokladu dle zákona č. 235/2004 Sb., o dani z přidané hodnoty, ve znění pozdějších předpisů, dále bude obsahovat ČÍSLO SAP: 16010-037301 a NÁZEV

AKCE: RVDSL1721_M_J_ZDAR4696-ZDAR1HR_MET, dle čl. I bodu 4 této smlouvy a Obtížený jej zašle na adresu Česká telekomunikační infrastruktura a.s., Olšanská 2681/6, 130 00 Praha 3, IČ 04084063, DIČ: CZ04084063. Dnem poskytnutí Služebnosti pro účely daně z přidané hodnoty a tedy dnem uskutečnění zdanitelného plnění je den zápisu Služebnosti do katastru nemovitostí.

Bude-li na daňovém dokladu uveden jiný než Oznamovaný účet, Oprávněný je oprávněn poukázat příslušnou platbu na kterýkoli Oznamovaný účet Obtíženého. Úhrada platby na kterýkoli Oznamovaný účet (tj. účet odlišný od účtu uvedeného na daňovém dokladu) je smluvními stranami považována za řádnou úhradu plnění dle smlouvy. Zveřejní-li příslušný správce daně v souladu s § 106a zákona o DPH způsobem umožňujícím dálkový přístup skutečnost, že Obtížený je nespolehlivým plátcem, nebo má-li být platba za zdanitelné plnění uskutečněné Obtíženým (plátcem DPH) v tuzemsku poskytnuta zcela nebo zčásti bezhotovostním převodem na účet vedený poskytovatelem platebních služeb mimo tuzemsko (§ 109 zákona o DPH), je Oprávněný oprávněn zadržet z každé fakturované platby za poskytnuté zdanitelné plnění daň z přidané hodnoty a tuto (aniž k tomu bude vyzván jako ručitel) uhradit za Obtíženého příslušnému správci daně. Po provedení úhrady daně z přidané hodnoty příslušnému správci daně v souladu s tímto článkem je úhrada zdanitelného plnění Obtíženému bez příslušné daně z přidané hodnoty (tj. základu daně i výše daně z přidané hodnoty), a Obtíženému nevzniká žádný nárok na úhradu případných úroků z prodlení, penále, náhrady škody nebo jakýchkoli dalších sankcí vůči Oprávněnému, a to ani v případě, že by mu podobné sankce byly vyměřeny správcem daně.

V.

1. Oprávněný se zavazuje, že při zřizování, provozu, opravách a údržbě Podzemního komunikačního vedení bude šetřit práv Obtíženého.
2. Oprávněný je povinen po ukončení stavebních prací uvést dotčené Pozemky bezodkladně na vlastní náklady do předešlého, popřípadě náležitého stavu a nahradit škodu způsobenou provedením prací.
3. Oprávněný je povinen oznámit Obtíženému každý vstup na Pozemky, včetně oznámení činností, které v této souvislosti budou na Pozemcích vykonávány. Oznámení musí být učiněno písemnou formou na adresu Obtíženého uvedenou v této smlouvě, a to s dostatečným předstihem.
4. Oprávněný se zavazuje zajistit vyhotovení Geometrického plánu na své náklady a uhradit správní poplatky za řízení o povolení vkladu Služebnosti do katastru nemovitostí.

VI.

Do doby uzavření smlouvy o zřízení služebnosti jsou smluvní strany vázány touto smlouvou a zavazují se, že neučiní žádné právní úkony, které by vedly ke zmaření účelu této smlouvy. Obtížený se tímto zavazuje, že v případě převodu vlastnického práva k Pozemku nebo k jeho části dotčené Stavbou zaváže budoucího vlastníka k uzavření smlouvy o zřízení služebnosti podle této smlouvy.

VII.

Závazek smluvních stran uzavřít budoucí smlouvu o zřízení služebnosti zanikne, pokud do 36 kalendářních měsíců ode dne uzavření této smlouvy nedojde k zahájení realizace Stavby na Pozemku, a to tak, že zanikne ke každému jednotlivému Pozemku, na kterém Stavba nebyla v uvedené lhůtě zahájena.

VIII.

Uzavřením této smlouvy Obtížený uděluje Oprávněnému souhlas, po nabytí právní moci územního rozhodnutí – rozhodnutí o umístění Stavby na Pozemcích, v souladu s tímto územním rozhodnutím Stavbu na Pozemcích umístit a provozovat ji. Současně pro potřeby realizace Stavby uděluje Obtížený Oprávněnému souhlas ke vstupu na Pozemky, příp. jeho smluvnímu dodavateli (zhotoviteli) Stavby, a to za podmínek uvedených v čl. V bodu 3 této smlouvy.

IX.

1. Obtížený bere na vědomí, že Oprávněný ve smyslu ustanovení § 5 odst. 2 písm. b) zákona č. 101/2000 Sb., o ochraně osobních údajů, zpracovává a shromažďuje osobní údaje Obtíženého za účelem realizace této smlouvy a budoucí smlouvy o zřízení služebnosti, jak je v této smlouvě specifikováno, jakož i pro účely oznamování budoucích vstupů.

2. Obtížený výslovně prohlašuje, že souhlasí s tím, aby Oprávněný ve smyslu ustanovení § 11 zákona č. 101/2000 Sb. shromáždil a zpracoval o Obtíženém údaje, zejména název právnické osoby, sídlo a identifikační číslo, a to za účelem jejich eventuálního použití při realizaci práv a povinností Oprávněného a Obtíženého v souvislosti s touto smlouvou i se smlouvou o zřízení služebnosti. K jiným účelům nesmí být těchto údajů použito.

X.

1. Smlouva je vyhotovena ve třech stejnopisech, z nichž Obtížený obdrží jedno vyhotovení, Oprávněný obdrží dvě vyhotovení.

2. Tato smlouva nabývá platnosti a účinnosti dnem podpisu oběma smluvními stranami.

3. Tato smlouva může být měněna pouze písemně. Za písemnou formu nebude pro tento účel považována výměna e-mailových či jiných elektronických zpráv.

4. Tato smlouva obsahuje úplné ujednání o předmětu smlouvy a všech náležitostech, které strany měly a chtěly ve smlouvě ujednat, a které považují za důležité pro závaznost této smlouvy. Žádný projev stran učiněný při jednání o této smlouvě ani projev učiněný po uzavření této smlouvy nesmí být vykládán v rozporu s výslovnými ustanoveními této smlouvy a nezakládá žádný závazek žádné ze stran.

5. Odpověď strany této smlouvy, podle § 1740 odst. 3 občanského zákoníku, s dodatkem nebo odchylkou, není přijetím nabídky na uzavření této smlouvy, ani když podstatně nemění podmínky nabídky.

6. Žádný závazek dle této smlouvy není fixním závazkem podle § 1980 občanského zákoníku.

7. Smluvní strany potvrzují, že uzavření této smlouvy je výsledkem jednání stran a každá ze stran měla příležitost ovlivnit obsah této smlouvy.

8. Uzavření smlouvy bylo schváleno usnesením č.j. 902/2017/OP/e radou města, která se konala dne 16.1.2017.

9. Oprávněný bere na vědomí, že obtížený je osobou, která má podle zákona č. 340/2015 Sb., o zvláštních podmínkách účinnosti některých smluv, uveřejňování těchto smluv a o registru smluv (dále jen zákon o registru smluv) a vnitřních předpisů obtíženého, povinnost tuto smlouvu zveřejnit prostřednictvím registru smluv. Smluvní strany dále prohlašují, že smlouva neobsahuje obchodní tajemství.

Příloha: kopie katastrální mapy se zákresem trasy vedení

25-01-2017

V Praze dne

Ve Žďáru nad Sázavou dne 31.1.2017

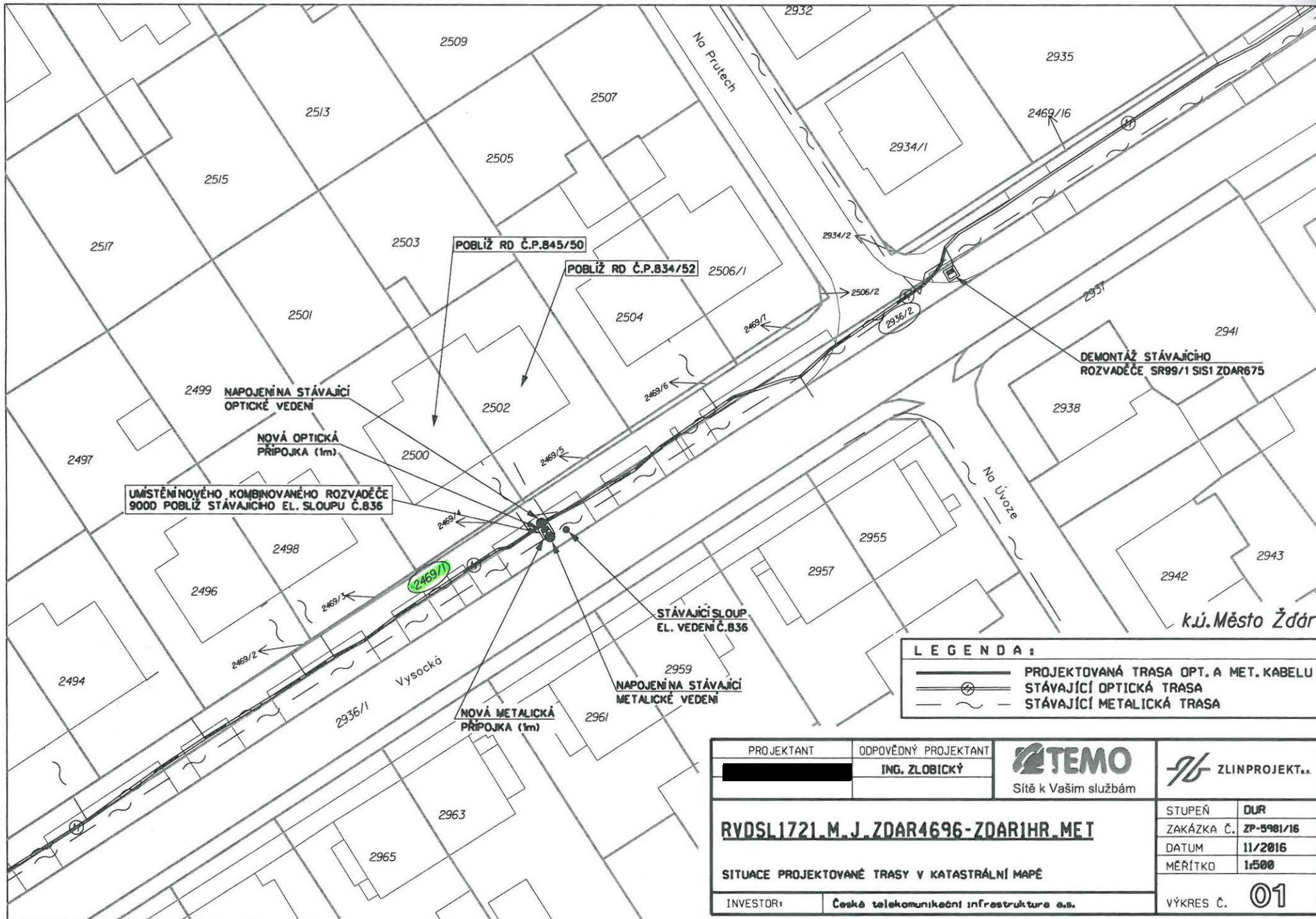
Oprávněný:

Obtížený:

tel. č. 272760795
DIČ: CZ25740253

-26-

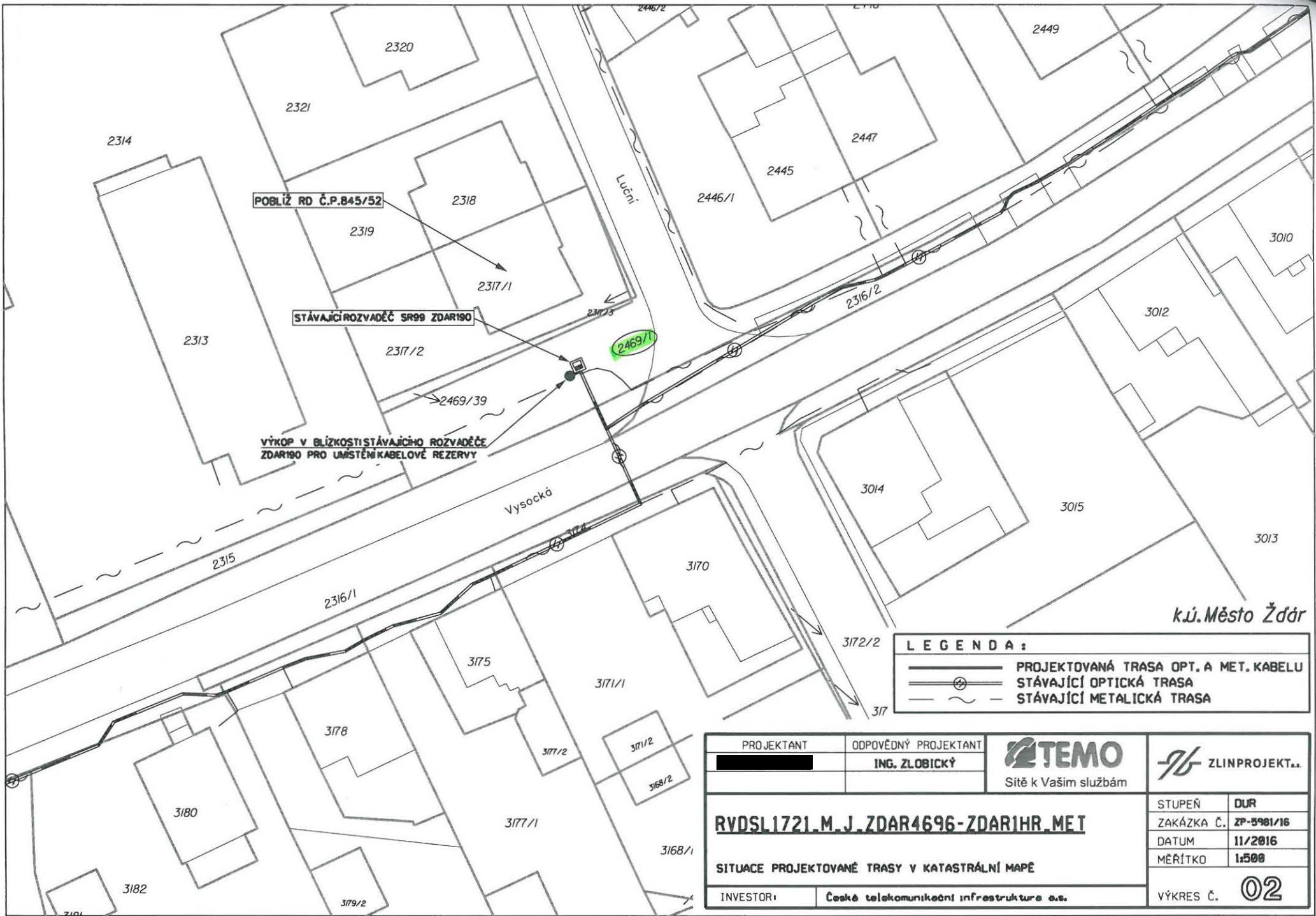
Město Žďár nad Sázavou
Mgr. Zdeněk Navrátil, starosta



LEGENDA:

	PROJEKTOVANÁ TRASA OPT. A MET. KABELU
	STÁVAJÍCÍ OPTICKÁ TRASA
	STÁVAJÍCÍ METALICKÁ TRASA

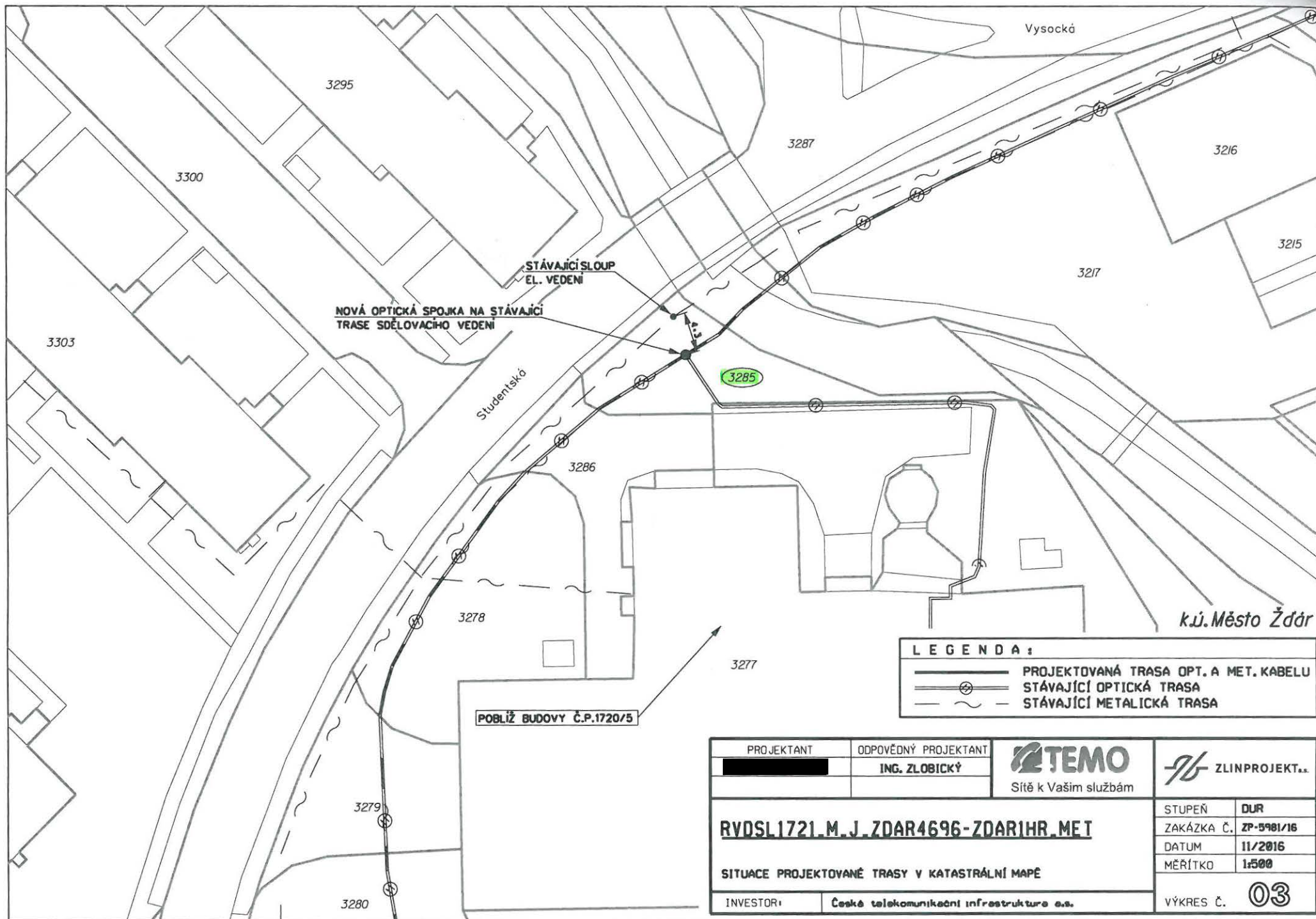
PROJEKTANT [REDACTED]	ODPOVĚDNÝ PROJEKTANT ING. ZLOBICKÝ	Sítě k Vaším službám	
RVD SL1721.M.J.ZDAR4696-ZDAR1HR.ME T			
SITUACE PROJEKTOVANÉ TRASY V KATASTRÁLNÍ MAPĚ			STUPEŇ ZAKÁZKA Č. ZP-5981/16
INVESTOR: Česká telekomunikační infrastruktura a.s.			DATUM 11/2016
			MĚŘITKO 1:500
			VÝKRES Č. 01



k.ú. Město Žďár

LEGENDA :	
	PROJEKTOVANÁ TRASA OPT. A MET. KABELU
	STÁVAJÍCÍ OPTICKÁ TRASA
	STÁVAJÍCÍ METALICKÁ TRASA

PROJEKTANT [REDACTED]	ODPOVĚDNÝ PROJEKTANT ING. ZLOBICKÝ	Sítě k Vaším službám	
<u>RVDSL1721.M.J.ZDAR4696-ZDAR1HR_MET</u>			STUPEŇ DUR
SITUACE PROJEKTOVANÉ TRASY V KATASTRÁLNÍ MAPĚ			ZAKÁZKA Č. ZP-5981/16
INVESTOR: České telekomunikační infrastruktura a.s.			DATUM 11/2016
			MĚŘÍTKO 1:500
			VÝKRES Č. 02



k.ú. Město Žďár

LEGENDA:

	PROJEKTOVANÁ TRASA OPT. A MET. KABELU
	STÁVAJÍCÍ OPTICKÁ TRASA
	STÁVAJÍCÍ METALICKÁ TRASA

PROJEKTANT [REDACTED]	ODPOVĚDNÝ PROJEKTANT ING. ZLOBICKÝ	TEMO Sítě k Vaším službám	ZLINPROJEKT s.r.o.
RVDSL1721.M.J.ZDAR4696-ZDAR1HR.MET			
SITUACE PROJEKTOVANÉ TRASY V KATASTRÁLNÍ MAPE		STUPEŇ ZAKÁZKA Č. DATUM MĚŘITKO	DUR ZP-5981/16 11/2016 1:500
INVESTOR:	Česká telekomunikační infrastruktura a.s.	VÝKRES Č. 03	