

PROVÁDĚCÍ SMLOUVA – ČÁST 1 – HAVARIJNÍ POSTUP
k Rámcové smlouvě – část 1 ze dne 24. 11. 2015, CES: 150 018

SMLUVNÍ STRANY

Česká republika – Ministerstvo životního prostředí

se sídlem: Vršovická 1442/65, 100 10 Praha 10
zastoupená: RNDr. Martinem Holým, ředitelem odboru geologie a zástupcem náměstka
pro řízení sekce ochrany přírody a krajiny, na základě písemného pověření
IČO: 00164801
bankovní spojení: xxxxxxxxxx
číslo účtu: xxxxxxxxxx

(dále jen „**Objednatel**“)

na straně jedné

a

Sdružení „Likvidace SDD – PKÚ + AZS + GIS – Oblast 1“

Za sdružení jedná na základě plné moci vedoucí společník Palivový kombinát Ústí, státní podnik (viz příloha č. 4.1 Rámcové smlouvy). Sídlem sdružení je sídlo vedoucího společníka na adrese: Palivový kombinát Ústí, státní podnik, Hrbovická 2, 403 39 Chlumec.

Palivový kombinát Ústí, státní podnik

se sídlem: Hrbovická 2, 403 39 Chlumec
zastoupený: Ing. Petrem Lencem, ředitelem
IČO: 00007536
DIČ: CZ00007536
bankovní spojení: xxxxxxxxxx
číslo účtu: xxxxxxxxxx
zapsaný v obchodním rejstříku vedeném Krajským soudem v Ústí nad Labem, oddíl AXVIII, vložka 433

(dále také „**vedoucí společník**“ nebo „**PKÚ**“)

AZ SANACE a.s.

se sídlem: Pražská 53, 400 01 Ústí nad Labem
Zastoupená: Ing. Jiřím Zavoralem CSc., statutárním ředitelem
IČO: 25033514
DIČ: CZ25033514
bankovní spojení: xxxxxxxxxx
číslo účtu: xxxxxxxxxx
zapsaná v obchodním rejstříku vedeném Krajským soudem v Ústí nad Labem, oddíl B, vložka 1093

GIS-GEOINDUSTRY, s.r.o.

se sídlem: Tleskačova 1329/16, 323 00 Plzeň
zastoupená: Ing. Pavlem Rusnokem, jednatelem společnosti
IČO: 49196375
DIČ: CZ49196375 plátce DPH
bankovní spojení: xxxxxxxxxx
číslo účtu: xxxxxxxxxx
zapsaná v obchodním rejstříku vedeném Krajským soudem v Plzni, oddíl C, vložka 4319

za sdružení jednající: Ing. Petr Lenc, ředitel PKÚ

kontaktní osoba: xxxxxxxxxx, na základě plné moci, tel: xxxxxxxxxx,
e-mail: xxxxxxxxxx

(dále jen „Zhotovitel“)

na straně druhé

uzavřely níže uvedeného dne, měsíce a roku tuto

Prováděcí smlouvu – část 1 (dále jen „Prováděcí smlouva“)

k Rámcové smlouvě – část 1 ze dne 24. 11. 2015 (dále jen „Rámcová smlouva“)

Čl. 1

Předmět Prováděcí smlouvy

1. Zhotovitel se zavazuje provést pro Objednatele na svůj náklad a na své nebezpečí dílo:
Likvidace SDD „Kaňk – propad komunikace před č. p. 82“ (č. o. 2665) v k. ú. Kaňk.

Čl. 2

Cena

1. Cena za provedení díla nepřekročí 95 000,- Kč bez daně z přidané hodnoty (dále jen „DPH“), výše DPH činí 19 950,- Kč, cena včetně DPH činí 114 950,- Kč. Cena za jednotlivé práce a materiál bude uvedena v soupisu prací, dodávek a služeb s výkazem výměr, který bude vypracován Zhotovitelem a předán Objednateli současně s předáním díla.

Čl. 3

Doba, místo a podmínky plnění

1. Zhotovitel je povinen předat dílo Objednateli nejdéle do 15. 1. 2017 (dodací lhůta).

Čl. 4**Ustanovení závěrečná**

1. V případě, že ujednání obsažené v této Prováděcí smlouvě se bude odchylovat od ustanovení obsaženého v Rámcové smlouvě, má ujednání obsažené v Prováděcí smlouvě přednost. Touto Prováděcí smlouvou se nesmějí za žádných podmínek provádět podstatné změny v podmínkách stanovených v Rámcové smlouvě.
2. Tato Prováděcí smlouva se uzavírá v čtyřech vyhotoveních, s platností originálu, přičemž Zhotovitel obdrží dvě vyhotovení a objednatel obdrží dvě vyhotovení.
3. Tato Prováděcí smlouva nabývá platnosti dnem jeho podpisu oběma Smluvními stranami a účinnosti dnem uveřejnění v Informačním systému Registr smluv v souladu se zákonem č. 340/2015 Sb., o zvláštních podmínkách účinnosti některých smluv, uveřejňování těchto smluv a o registru smluv (zákon o registru smluv).

Přílohy Prováděcí smlouvy:

1. Plán postupu prací včetně Registračního listu SDD

Smluvní strany prohlašují, že si tuto Prováděcí smlouvu přečetly, že s jejím obsahem souhlasí a na důkaz toho k ní připojují svoje podpisy.

Objednatel**Zhotovitel**

V Praze, dne 21. 11. 2016

V Chlumci, dne 14. 11. 2016

RNDr. Martin Holý
ředitel odboru geologie a zástupce náměstka pro řízení
sekce ochrany přírody a krajiny
Česká republika – Ministerstvo životního
prostředí

Ing. Petr Lenc
ředitel
Palivový kombinát Ústí, státní podnik
Vedoucí společník Sdružení
„Likvidace SDD – PKÚ + AZS +GIS – Oblast 1“

Příloha č. 1

k **PROVÁDĚCÍ SMLOUVĚ O DÍLO** k Rámcové smlouvě o dílo – část 1 ze dne 24. 11. 2015

CES: 150 018

PLÁN POSTUPU PRACÍ

pro dílo

**„Likvidace SDD „ Kaňk – propad komunikace před č.p. 82“,
č. o. 2665 v k. ú. Kaňk**

1. Úvod – popis SDD

Propad do SDD na pozemku p. č. 626/3 v k. ú. Kaňk (678015) v okr. Kutná Hora byl na MŽP písemně nahlášen vedoucím Oddělení vlivů důlní činnosti Kutná Hora z České geologické služby dne 7. 11. 2016. Propad se nachází v právě rekonstruované místní komunikaci v oblasti drobné zástavby v přibližně uprostřed katastrálního území Kaňk. Vlastníkem pozemku je Město Kutná Hora, Havlíčkovo náměstí 552/1, 284 01 Kutná Hora.

Propad je situován cca 150 m severně od kostela Sv. Vavřince a cca 205 m západním směrem od silnice Kaňkovská, vedoucí z Kutné Hory na Kaňk která se dále na severu napojuje na silnici I. tř. č. 38. Přibližné JTSK souřadnice středu propadu zjištěné pomocí GPS a jejich transformace jsou $X = 1\ 063\ 047$, $Y = 684\ 094$, $Z = 225,0$ m n. m. Na povrchu má propad mírně nepravidelný oválný tvar o rozměrech 50 x 40 cm. Směrem do hloubky se rozšiřuje až na rozměry cca 100 x 120 cm. Ve střední části má propad hloubku cca 150 cm, pod touto úrovní je patrný mírný úklon směrem k severozápadu.

Úvodní rekognoskaci propadu a jeho okolí provedli dne 7. 11. 2016 pracovníci České geologické služby. V rámci místního šetření bylo mimo výše uvedené zjištěno:

- dotčený pozemek v místě propadu byl právě upravován (skrývka konstrukčních vrstev komunikace o mocnosti cca 30 – 50 cm)

- západně od propadu se ve vzdálenosti 4,7 m nachází historická studna, která bude v rámci rekonstrukce komunikace revitalizována
- inženýrské sítě nebyly propadem odhaleny ani poškozeny.

Propad je situován na veřejně přístupném místě v obci, okraje propadliny jsou rozvolněné a může kdykoli dojít k jejímu dalšímu rozšíření. Jedná se tedy o havarijní stav a zřejmé ohrožení obecně chráněných zájmů. Hrozí zejména pád osob či zvířat do propadliny.

2. Návrh plánu prací

Pro ověření návaznosti na další důlní díla bude proveden proplach propadu vodou z autocisterny (cca 8 m³), tím bude zjištěna i komunikace s historickou studnou v blízkosti propadu.

Pro ověření rozsahu volných podzemních prostor v propadu a pro získání poznatků a informací nutných pro jejich likvidaci, bude pracovníky Závodní báňské záchranné stanice Odolov proveden průzkum propadliny, formou plánovaného nehavarijního zásahu báňských záchranářů. Pro zajištění bezpečnosti místních občanů a záchranné čety bude povrch v místě ústí propadu zajištěn provizorním pracovním povalem dřevěné konstrukce.

Po posouzení místních podmínek, vyhodnocení údajů zjištěných při průzkumu a s ohledem na relativně malý objem zjištěných podzemních prostor (cca 6 m³) budou veškeré volné prostory propadu a navazujících chodeb vyplněny litou betonovou směsí B 15 (C12/15).

Vhodnost použitého materiálu bude doložena platným certifikátem dle usnesení vlády č. 163/2002 Sb., ve znění pozdějších předpisů.

Betonová směs bude na místo dopravována v požadovaném stupni konzistence autodomíchávači.

Popsaným způsobem se kompletně vyplní volný prostor propadu až k jeho ústí, které bude následně překryto konstrukčními vrstvami nově budované komunikace.

Po ukončení prací bude pracoviště uklizeno a přístupové cesty uvedeny do původního stavu.

3. Základní opatření k zajištění bezpečnosti a ochrany zdraví při práci.

Po dobu provádění prací na likvidaci propadu bude v okolí propadu stanoven **bezpečnostní prostor**, který bude ohraničen výstražnou páskou a označen tabulkami se zákazem vstupu.

Práce budou prováděny za **stálého dozoru** a v určených lhůtách kontrolovány zaměstnanci s kvalifikací technický dozor a závodní dolu.


Vstup do prostoru propadu je zakázán. V případě nutnosti vstupu do tohoto prostoru je nutno přijmout bezpečnostní opatření jako při práci ve výškách a nad volnou hloubkou, tj. pracovník musí mít osobní zajištění ve smyslu § 6a vyhlášky č.26/1989 Sb. v platném znění.

S odpadními materiály bude naloženo v souladu s platnou legislativou. Po provedení prací spojených s likvidací propadu bude terén uveden do původního stavu a protokolárně předán vlastníkům dotčených nemovitostí.

V Chlumci dne 11. 11. 2016


Vypracoval:

Ing. Petr Šarbo
závodní dolu



Schválil za generální dozor objednatele:

RNDr. Olga Bubníková
GEOtest a.s.




Harmonogram postupu prací
„Likvidace SDD „ Kaňk – propad komunikace před č.p. 82“,
č. o. 2665 v k. ú. Kaňk

- Přípravné práce, inženýrská činnost 2 dny
- Příprava pracoviště, PNZ BZS Odolov 1 den
- Vyplnění propadu 2 dny
- Dokončovací práce, uvedení pozemku do původního stavu 1 den

Jedná se o odhad doby potřebné na realizaci akce. Jednotlivé práce budou prováděny s ohledem na klimatické podmínky (zimní období) a budou zaznamenány ve stavebním deníku.

11.11.2
Ing. Šar



Odhad nákladů
„Likvidace SDD „ Kaňk – propad komunikace před č.p. 82“,
č. o. 2665 v k. ú. Kaňk

Mzdy vč. odvodů		12 000,-
Osobní náklady	cest. příkazy	5 000,-
Materiál	voda, betonová směs B15, dřevo, atd.	20 000,-
Služby	průzkum BZS, kamerová prohlídka, geodeti	45 000,-
Dopravní náklady		8 000,-
Závěrečná zpráva		5 000,-
Celkem		95 000,-

Jedná se o odhad nákladů na realizaci akce, jednotlivé položky budou upřesňovány v průběhu prací a po jejich dokončení budou náklady doloženy zápisy ve stavební deníku, dodacími listy, fakturami dodavatelů a služeb.

Ceny jsou uvedeny v Kč bez DPH.

11.11.2
Ing. Ša



Registr starých důlních děl



Česká geologická služba
Kostelní 26, 170 06 Praha 7,
tel:+420/233371190, fax:+420/233373806
http://www.geology.cz

Jana Křížová

Číslo oznámení:	2665	Počet oznámených děl:	1				
Označení projevu, název díla:	Kaňk - propad komunikace před č.p. 82						
Název katastrální území:	Kaňk						
Číslo katastrálního území:	678015						
Upřesnění polohy:	pozemek p.č. 626/3						
X:	-1063047	Y:	-684094	Z:	225	Přesnost:	Odečteno
ZLM 1:50000		1332					
Okres:	Kutná Hora	Sídlo OBÚ	Praha				
Surovina:	Rudy	Upřesnění suroviny:	Ag-polymetaly				
Oznámeno:	7.11.2016	Oznamovatel:					
Projev nebo účinky díla na povrch:	propad oválného průřezu o rozměrech cca 0.5 x 0,4m a hloubce cca 1.5m						
Oznámený stav díla:	provizorně zajištěno ohražením						
Vyjádření ČGS:	9.11.2016						
Vlastník díla /majitel nebo právní nástupce/:	neznámý						
Provozovatel důlního díla:	neexistuje nebo není znám						
Typ díla:	staré důlní dílo	Identifikační číslo:	2833				
Vazba na poddolované území:	2721	Vazba na hlavní důlní dílo:	0				
Navštíveno:	Nenavštíveno	Ohrožuje:	Ohrožuje	Zadáno:			
Zajišťuje							
Realizováno:	Nerealizováno	Rok realizace:					
Poznámka:	Propad je situován ve Staročeském pásnu.						
Uložil:		Datum:	8.11.2016				

