

N. 2105 16. 8. 1999
N. 2106 17. 8. 1999 N. 2112 18. 8. 1999 76.994,1
N. 2113 19. 8. 1999 65.209,00
N. 2108 20. 8. 1999 67.117,00
N. 2107 21. 8. 1999 71.200,00
N. 2109 22. 8. 1999 72.060,00
N. 2111 23. 8. 1999 73.111,00

2.008/229/00/2

NÁJEMNÍ SMLOUVA

č. : 794 A/229 67 794

Lesy České republiky, s.p., (se sídlem) Hradec Králové, Přemyslova 1106, PSČ 501 68, č. účtu u pobočky KB v Hradci Králové 26 300-511/ 0100, IČO: 421 964 51, DIČ: 228-421 964 51, z pověření gen.ředitele Ing.Jiřího Olívy zastoupený lesním správcem Lesní správy se sídlem v Kraslicích, Tyršova 648, PSČ 358 01 panem Ing.Zdeňkem Holickým, jako pronajímatel na straně jedné

a

* změna nájemce : Sokolovská uhelná, právní nástupce, a.s.
Staré náměstí 69, 356 00 Sokolov
společnost zastupuje : předseda představenstva Ing.František Štěpánek
IČ : 26348349
DIČ : CZ26348349
bankovní spojení : 17331033/0300 banka : ČSOB oct 18. 2005

O PRONÁJMU POZEMKŮ

„Postup a dosypání Podkrušnohorské výsypky“

I.

Předmět smlouvy

1. Pronajímatel má právo hospodaření k nemovitostem (dále pozemkům) v kat.území Boučí, obci Dolní Nivy, p.p.č.1095/13 dle GP 87-62/1999 o výměře 2,0709 ha zapsaných na LV č. 83.
Orgánem st.správy lesů při Okr.Ú v Sokolově bylo vydáno rozhodnutí o dočasném odnětí na dobu do 31.10.2030 pod č.j.ŽP/1516/99 dne 28.9.1999 (nabylo práv.mocí 23.10.1999) za účelem „Postupu a dosypání Podkrušnohorské výsypky“ s tím, že dočasně odňatý pozemek bude lesnický rekultivován.
2. Pronajímatel se zavazuje přenechat pozemek p.p.č.1095/13 o výměře 2,0709 ha v k.ú.Boučí do nájmu k účelu postupu a dosypání Podkrušnohorské výsypky. 2,0709 ha
Celkem se tímto pronajímá 20709 m² 2,0709 ha
3. Předmětem smlouvy nejsou trvalé porosty nacházející se na pronajímaných pozemcích.
4. Touto smlouvou nejsou dotčeny náhrady za předčasnou likvidaci lesních porostů.
5. Hranice pozemku jsou pronajímateli i nájemci spolehlivě známy.

II.

Nájemní doba

1. Pronajímatel přenechává nájemci vyjmenované pozemky na dobu určitou od 23.10.1999 do 31.10.2030 (v souladu s rozhodnutím o dočasném odnětí)
2. Před uplynutím sjednané doby lze nájem ukončit písemnou dohodou nebo písemnou výpovědí z těchto důvodů:
 - a) nájemce užívá předmětné pozemky v rozporu se smlouvou
 - b) nájemce je o více než jeden měsíc v prodlení s placením nájemného
 - c) nájemce přenechá předmět smlouvy nebo jeho část do podnájmu bez souhlasu pronajímatele
 - d) v případě, že nájemce porušuje závazky ze smlouvy

* ČSOB, a.s. - č.ú. 17331033-0300 - změna banky ohlášena 16.8.2004

34. 10. 2005
Kraslice

P. x změna výměry po obnově kat. operát. 19.1.2005
Ing. Zdeňka Holického

Výpověď se sjednává s tříměsíční výpovědní lhůtou, která začíná běžet od prvního dne následujícího měsíce po doručení výpovědi.

3. Nájemce se zavazuje, že pronajaté pozemky vyklidí a předá pronajímateli nejpozději v den skončení nájmu.

III.

Cena nájmu

1. Nájemné bylo sjednáno dohodou. Obě smluvní strany se dohodly na roční výši nájemného ■ Kč za 1 m² plochy .
Celkové roční nájemné za pozemky uvedené v čl. I činí ■-Kč slovy: ■
- za rok 1999 bude uhrazena poměrná část ve výši ...■-Kč slovy : ■
a je splatná fakturou LS do 30.11.1999.
2. Smlouvené nájemné je bez DPH. Pronajímatel bude nájemné spolu s DPH fakturovat při úhradě nájmu :
- v r.1999 k 30.11.1999 a v dalším roce platnosti NS vždy k 30.06.
3. Nájemce bere na vědomí, že pronajímatel se rozhodl být plátcem DPH u pronájmu nemovitostí dle § 30 odst. 3 z. č. 588/1992 Sb. v platném znění. Nájemce je plátcem DPH.
4. V případě změny ekonomického prostředí se nájemce zavazuje jednat s pronajímatelem o výši nájemného.

IV.

Popis předmětu nájmu

Smluvní strany výslovně upouštějí od popisu předmětu nájmu a obě smluvní strany prohlašují, že je jim stav předmětu nájmu znám.

V.

Způsob užívání

1. Nájemce bude pozemky uvedené v čl. I. této smlouvy užívat k pouze účelu již zde vyznačenému, tj. pro „Postup a dosypání Podkrušnohorské výsypky“ .
2. Po ukončení uvedené činnosti se nájemce zavazuje pozemky na své náklady technicky a lesnicky rekultivovat a předat je příslušnému revírníkovi LČR.
3. Nájemce přebírá odpovědnost za veškeré škody, které prováděnou činností nebo porušením smluvních nebo právních povinností vzniknou.
4. Nájemce rovněž ručí za škody způsobené jím najatými právníckými či fyzickými osobami v souvislosti s prováděnou činností.

VI.

Práva a povinnosti smluvních stran

1. Pokud při řádném užívání dojde ke škodám na okolních nemovitostech pronajímatele, je nájemce povinen tyto nemovitosti uvést do původního stavu nebo poskytnout finanční náhradu.
2. Nájemce se zavazuje neprovádět žádné úpravy na předmětech nájmu nad rámec této smlouvy bez předchozího písemného souhlasu pronajímatele.
3. Podnájem (podpacht) bez předchozího písemného souhlasu pronajímatele je vyloučen.
4. Nájemce se zavazuje na vlastní náklad odstranit škody, které na předmětu jeho činnosti vzniknou.

VII.

Ostatní ujednání

Nájemce se zavazuje nevydávat stanoviska či vyjádření třetím osobám k dotčení či omezení ve využívání pronajímaných nemovitostí nebo jejich částí.

VIII.

Smluvní pokuta


1. V případě, že by nájemné nebylo zapláceno včas a ve sjednané výši, sjednává se, že pronajímatel může uplatnit vůči nájemci povinnost zaplacení smluvní pokuty ve výši 0,05 % z dlužné částky za každý den prodlení.
2. Uplatněním práva na smluvní pokutu není dotčeno právo pronajímatele na náhradu škody vzniklou z porušení smluvní povinnosti nájemce.

IX.

Závěrečná ustanovení

1. Předmět pronájmu se nachází ve stavu, který umožňuje užívání dle účelu uvedeného v této smlouvě a nájemce ho v tomto stavu přejímá.
2. V případě změny právních předpisů se oba účastníci zavazují upravit příslušnou část smlouvy tak, aby odpovídala platné právní úpravě.
3. Změny nebo doplňky této smlouvy nabývají účinnosti jen v písemném vyhotovení a po oboustranném podpisu.
4. Strany se dohodly na účinnosti této smlouvy od 23.10.1999.
5. Smlouva je vyhotovena ve 4 stejnopisech, z nichž 2 obdrží pronajímatel a 2 nájemce.


V Kraslicích dne 29.10.1999.



LČR, s.p.

Ing. Zdeněk Holický

Lesní správce



Sokolovská uhelná a.s.

Ing. František Štěpánek

člen představenstva a gener. ředitel

VÝKAZ DOSAVADNÍHO A NOVÉHO STAVU ÚDAJŮ KATASTRU NEMOVITOSTÍ

Dosavadní stav				Nový stav											
Označení pozemku parc. číslem	Výměra parcely		Druh pozemku	Označení pozemku parc. číslem	Výměra parcely		Druh pozemku	Nabyvatel	Způsob určení výměr	Porovnání se stavem evidence právních vztahů					
										Díl přechází z pozemku označeného v		Číslo listu vlastnictví	Výměra dílu		Označení dílu
	ha	m²	Způsob využití		ha	m²	Způsob využití			katastru nemovitostí	dřívější poz. evidenci		ha	m²	
1081/4	35	17	ost.p. těžba	1081/4	34	65	ost.p. těžba	1	0	1081/4	10002	34	65		
				1081/9		52	ost.p. těžba	2	2	1081/4	10002		52		
1095/5	2	84	les.p. úcel.l.	1095/5	44	97	les.p. úcel.l.	3	0	1095/5	83	44	97		
				1095/13	2	07	09	les.p. úcel.l.	1	0	1095/5	83	2	07	09
				1095/14		32	78	les.p. úcel.l.	3	0	1095/5	83		32	78
1382	87	11	ost.p. neplod.	1382/1	85	39	ost.p. neplod.	1	0	1382	10002	85	39		
				1382/3		1	72	ost.p. neplod.	2	0	1382	10002		1	72
	4	07	12		4	07	12								

Nabyvatel: 1 - Sokolovská uhelná a.s., Sokolov
 2 - Pozemkový fond ČR
 3 - Lesy ČR, Hradec Králové

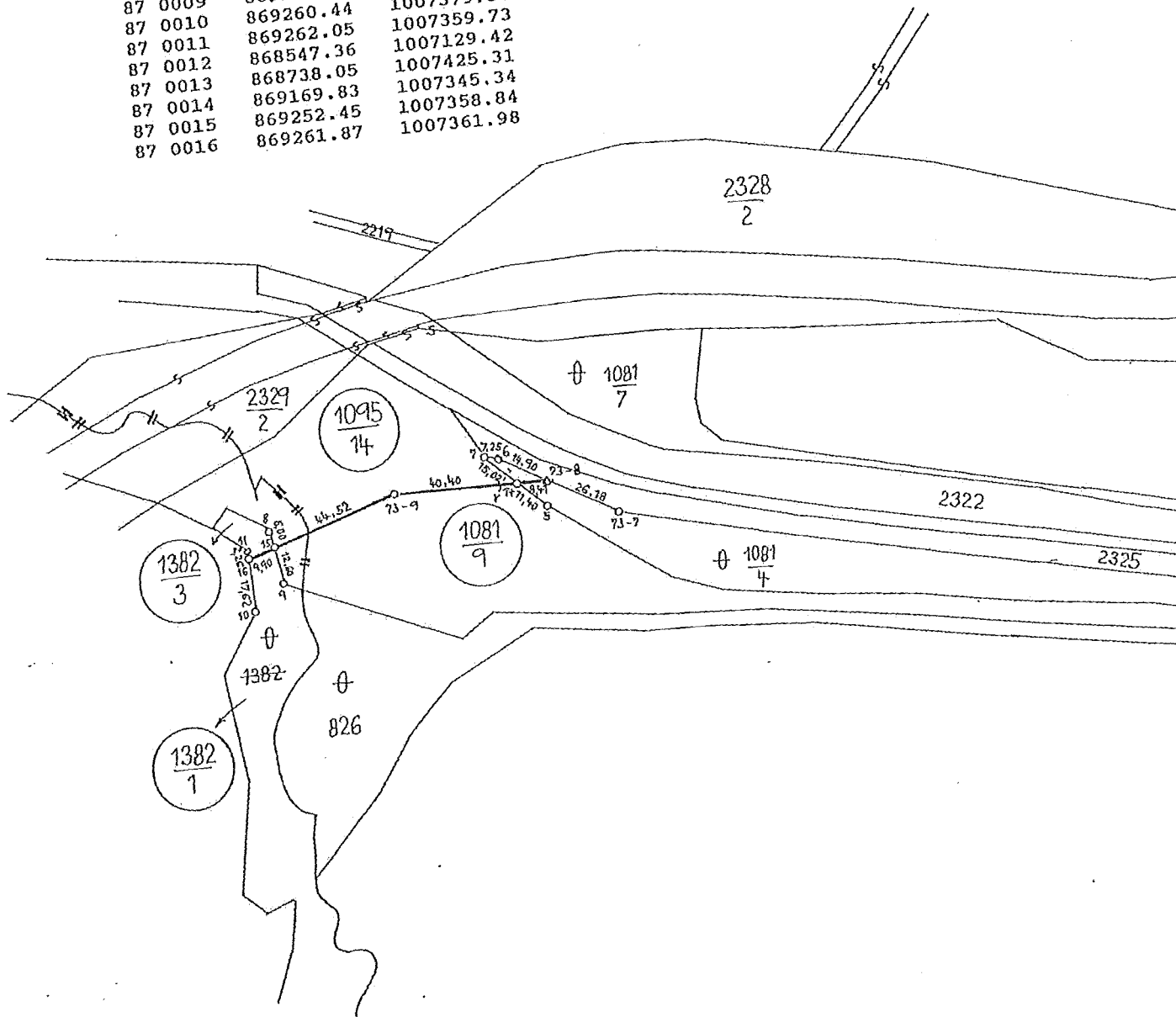
Tímto geometrickým plánem se ruší geometrický plán č.zak.73-111/94.

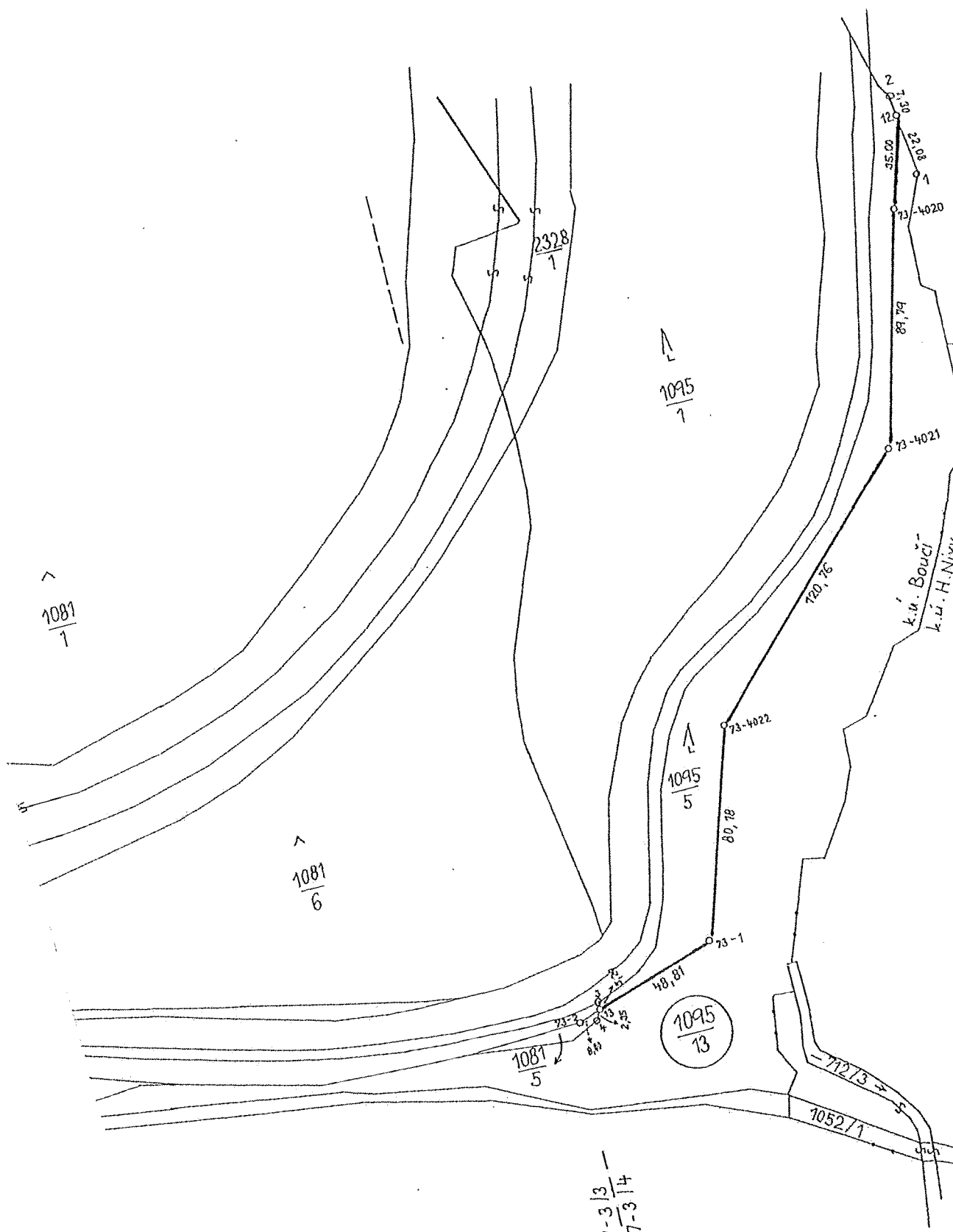
Dělit nebo scelovat pozemky lze jen na základě územního rozhodnutí, pokud podmínky pro ně nejsou stanoveny jiným rozhodnutím nebo opatřením.

<h2 style="text-align: center;">GEOMETRICKÝ PLÁN</h2> <p style="text-align: center;">pro změnu kultury a převod</p> <p>Zhotovil: XXXXXXXXXX U koupaliště 801, Chodov</p> <p>Číslo plánu: 87-62/1999</p> <p>Okres: Sokolov</p> <p>Obec: Dolní Nivy</p> <p>Kat. území: Boučí</p> <p>Mapový list: So 7-3/3, 7-3/4</p> <p>Kód způsobu určení výměr: 2-ze souřadnic v S-JTSK, 1-jiným číselným způsobem, 0-graficky</p> <p>Dosavadním vlastníkům pozemků byla poskytnuta možnost seznámit se v terénu s průběhem navrhovaných nových hranic, které byly označeny předepsaným způsobem:</p> <p style="text-align: center;">obet. žel. trubkami</p>	<p>Náležitostmi a přesností obsahu žádá právním předpisům.</p> <div style="background-color: black; width: 100%; height: 100%;"></div> <p>Geometrický plán ověřil úředně oprávněný zeměměřický inženýr:</p> <div style="background-color: black; width: 100%; height: 100%;"></div> <p>Dne 9.8.1999 číslo 1073/1999</p> <p>Úředně oprávněný zeměměřický inženýr odpovídá za odbornou úroveň geometrického plánu, za dosažení předepsané přesnosti a za správnost a úplnost náležitostí podle právních předpisů.</p>	<p>Katastrální úřad souhlasí s očíslováním parcel.</p> <div style="background-color: black; width: 100%; height: 100%;"></div> <p>Souhlas katastrálního úřadu potvrdil:</p> <div style="background-color: black; width: 100%; height: 100%;"></div> <p>Dne 31. VIII. 1999 číslo 491/99</p> <p>Jeden prvořep geometrického plánu a předepsané přílohy jsou uloženy u katastrálního úřadu.</p>
---	---	--


Seznam souřadnic (S - JTSK)

č.bodu	Y	X
73 0001	868691.68	1007410.12
73 0002	868745.65	1007427.80
73 0007	869138.21	1007357.59
73 0008	869161.42	1007345.47
73 0009	869210.20	1007344.74
73 4020	868557.00	1007163.09
73 4021	868580.54	1007249.73
73 4022	868667.29	1007333.74
87 0001	868545.20	1007151.39
87 0002	868548.07	1007122.15
87 0003	868735.63	1007420.60
87 0004	868739.12	1007427.40
87 0005	869161.38	1007353.01
87 0006	869174.18	1007337.79
87 0007	869180.97	1007335.24
87 0008	869253.25	1007353.91
87 0009	869250.45	1007371.25
87 0010	869260.44	1007379.54
87 0011	869262.05	1007359.73
87 0012	868547.36	1007129.42
87 0013	868738.05	1007425.31
87 0014	869169.83	1007345.34
87 0015	869252.45	1007358.84
87 0016	869261.87	1007361.98





— l.m. So 7-3 | 3
 — l.m. So 7-3 | 4



V ý p i s

z obchodního rejstříku, vedeného
Krajským soudem v Plzni
oddíl B, vložka 381



Den zápisu: 1. ledna 1994

Obchodní jméno: Sokolovská uhelná, a. s.

Sídlo: Sokolov, Staré náměstí 69, PSČ 356 00

Identifikační číslo: 49 79 00 72

Právní forma: Akciová společnost

Předmět podnikání:

- hornická činnost (podle zákona č. 61/1988 Sb., o hornické činnosti, výbušninách a o státní báňské správě, ve znění pozdějších předpisů)
- zemědělství a lesnictví, včetně prodeje nezpracovaných zemědělských a lesních výrobků za účelem zpracování nebo dalšího prodeje
- vyhledávání, těžba a zpracování hnědého uhlí
- výroba briquet, sušeného hnědouhelného prachu a tepelné energie
- silniční motorová doprava
- podnikání v oblasti nakládání s odpady
- provádění trhacích prací
- zámečnictví
- opravy motorových vozidel :
- truhlářství
- výroba, instalace a opravy elektrických strojů a přístrojů
- stavitel
- inženýrsko investiční činnost v režimu živnosti volné
- poskytování psychologických služeb v režimu živnosti volné
- vzdělávání a rekvalifikace pracujících v režimu živnosti volné
- stavba strojů s mechanickým pohonem
- oprava pneumatik a vzdušnic
- montáž lan, zalévání koncovek a spojek lan v režimu živnosti volné
- vrtací práce v režimu živnosti volné
- zemní práce v režimu živnosti volné
- provozování speciální dopravní techniky, strojů a zařízení v režimu živnosti volné
- laboratorní práce v režimu živnosti volné
- koupě zboží za účelem jeho dalšího prodeje a prodej
- vedení staveb a provádění stavebního dozoru v režimu živnosti volné
- praní a žehlení prádla a oděvů
- montáž, oprava, údržba vyhrazených elektrických zařízení
- zpracování kamene
- opravy zemědělských strojů
- kovářství
- provozování svářečské školy
- činnost účetních poradců
- provozování drah s výjimkou celostátních, spočívající v přepravě osob a zboží na železnici
- výroba chemických produktů v režimu živnosti volné



oddíl B, vložka 381

- nákup, prodej a skladování paliv a maziv včetně jejich dovozu s výjimkou výhradního nákupu, prodeje a skladování paliv a maziv ve spotřebitelském balení do 50 kg na jeden kus balení
- podniky zajišťující ostrahu majetku a osob
- pronájem nemovitostí a nebytových prostor v režimu živnosti volné
- výkon zeměměřických činností
- výroba tepla
- rozvod tepla
- výroba elektřiny
- rozvod elektřiny
- provozování mycí linky - matí vozidel
- úbytovací služby
- hostinská činnost
- měření emisí a imisí, kromě měření emisí motorových vozidel
- zpracování gumárenských směsí
- kovobráběčství
- galvanizérství
- projektová činnost ve výstavbě

Statutární orgán - představenstvo:

předseda představenstva: ing. Jiří Mutinský r.č. [REDACTED]

místopředseda představenstva: ing. Miloš Loužecký
r.č. [REDACTED]

člen představenstva: ing. Ján Ostrihoň r.č. [REDACTED]

člen představenstva: ing. Vítězslav Keller r.č. [REDACTED]

člen představenstva: Ing. Karel Kříž r.č. [REDACTED]

Způsob jednání:

- a) zastupování - společnost ve všech věcech zastupuje představenstvo, a to společně všichni členové představenstva nebo samostatně předseda představenstva nebo jeden člen představenstva, který k tomu byl představenstvem písemně pověřen,
- b) podepisování - za společnost podepisují buď všichni členové představenstva nebo samostatně předseda představenstva nebo jeden člen představenstva, který k tomu byl písemně pověřen

Dozorčí rada:

člen: ing. Jaroslav Tymich r.č. [REDACTED]

člen: ing. Jiří Peterka r.č. [REDACTED]

člen: ing. Jan Smolka r.č. [REDACTED]

oddíl B, vložka 381

člen: Jiří Dytrych r.č. [REDACTED]

člen: ing. Jaroslav Salvét r.č. [REDACTED]

člen: ing. Jiří Perner r.č. [REDACTED]

člen: ing. Josef Velíšek r.č. [REDACTED]

člen: Jan Smolka r.č. [REDACTED]

člen: ing. Pavel Hejkal r.č. [REDACTED]

Akcie:

833 700 ks akcie na jméno ve jmenovité hodnotě [REDACTED] Kč

5 949 294 ks akcie na majitele ve jmenovité hodnotě [REDACTED] Kč

Základní jmění: [REDACTED] - Kč

----- Správnost tohoto výpisu se potvrzuje -----

Krajský soud v Plzni

Datum: 11.3.1999

Číslo výpisu: 7695/99



Vyhotovil: [REDACTED]

[REDACTED]

OKRESNÍ ÚŘAD SOKOLOV

REFERÁT životního prostředí

M- f 1

dělo 7/10.99

356 13 Sokolov, ul. Jednoty 654

Lesy České republiky, I.S. Kraslice
Došlo - 7 - 10 - 1999
č. j. 850

1. Malé Versailles, s.r.o. Křižíkova 420 360 00 <u>Karlovy Vary</u>
2. [REDAKCE] Lesy České republiky s.p. Lesní správa Kraslice Tyršova 648 358 01 <u>Kraslice</u>

Toto rozhodnutí nabylo právní moci
dne 13. 10. 99

VÁŠ DOPIS ZNAČKY/ZE DNE

NAŠE ZNAČKA

VYŘIZUJE/LINKA

SOKOLOV DNE

VĚC:

ŽP/1516/99

28. 9. 1999

Dočasné odnětí pozemku určeného k plnění funkcí lesa

R o z h o d n u t í

Okresní úřad Sokolov, referát životního prostředí jako orgán státní správy lesů, příslušný dle § 48 odst. 1 písm. f) zákona č. 289/1995 Sb., o lesích a o změně a doplnění některých zákonů (dále jen zákon)

1. d o č a s n ě o d n í m á

pozemek určený k plnění funkcí lesa
v souladu s § 13 odst. 1 zákona

p.p.č. 1095/13 k.ú. Boučí dle GP č. 87-62/1999 o výměře 20 709 m²

pro Sokolovskou uhelnou, a.s., Staré náměstí 69, Sokolov
(IČO 49 79 00 72)

zastoupené na základě plné moci
Malé Versailles, s.r.o., Křižíkova 420, Karlovy Vary
(IČO 63 50 53 12)

za účelem "Postupu a dosypání Podkrušnohorské výsypky"
do 31. 10. 2030 od nabytí právní moci tohoto rozhodnutí.

S dočasným odnětím souhlasí i vlastník pozemku, kterým je ČR, Lesy České republiky s.p. Hradec Králové jako organizace pověřena právem hospodaření na majetku ve vlastnictví státu, prostřednictvím svého zástupce [REDAKCE], vedoucího Lesní správy Kraslice.

Povinnou osobou pro placení všech náhrad dle § 11 odst. 3 zákona se určuje Sokolovská uhelná, a.s., Staré náměstí 69, Sokolov (IČO 49 79 00 72).

§

2. Stanoví poplatek
v souladu s § 17 odst. 1 zákona
za dočasné odnětí pozemku určeného k plnění funkcí lesa
do 31. 10. 2030 od nabytí právní moci tohoto rozhodnutí

ve výši 552 892,-- Kč (slovy : [REDAKCE])

z toho obci Dolní Nivy 40 % [REDAKCE]-- Kč

([REDAKCE])

Státnímu fondu ŽP 60 % [REDAKCE]-- Kč

([REDAKCE]).

Poplatek za dočasné odnětí musí být zaplacen v souladu s § 18 odst. 1 zákona nejpozději do konce kalendářního roku, v němž odnětí trvá, na č.ú. 8758-7627391/0710, variabilní symbol 49790072 u ČNB Plzeň.

3. Ukládá podmínky
dle § 16 odst. 2 písm. f) zákona

- pozemky budou po ukončení dolové činnosti rekultivovány dle plánu rekultivací a předány vlastníku.


O d ů v o d n ě n í

Dne 27. 9. 1999 podalo Malé Versailles, s.r.o., Křižíkova 420, Karlovy Vary (IČO 63 50 53 12) jako zástupce Sokolovské uhelné, a.s., Staré náměstí 69, Sokolov (IČO 47 79 00 72) žádost o dočasné odnětí pozemku určeného k plnění funkcí lesa p.č. 1095/13 k.ú. Boučí dle GP č. 87-62/1999 o výměře 20 709 m² za účelem postupu a dosypání Podkrušnohorské výsypky do 31. 10. 2030 od nabytí právní moci tohoto rozhodnutí.

Vzhledem k významu důlní činnosti, souhlasu vlastníka a splnění uložených podmínek, státní správa lesů souhlasí tak, jak je uvedeno ve výroku.

P o u č e n í o o d v o l á n í

Proti tomuto rozhodnutí se lze odvolat do 15-ti dnů ode dne doručení k Územnímu odboru Ministerstva zemědělství v Plzni, podáním učiněným prostřednictvím referátu životního prostředí zdejšího okresního úřadu.



vedoucí referátu ŽP

VÝKAZ DOSAVADNÍHO A NOVÉHO STAVU ÚDAJŮ KATASTRU NEMOVITOSTÍ

Dosavadní stav				Nový stav											
Označení pozemku parc. číslem	Výměra parcely		Druh pozemku	Označení pozemku parc. číslem	Výměra parcely		Druh pozemku	Nabyvatel	Způsob určení výměr	Porovnání se stavem evidence právních vztahů					
	ha	m ²	Způsob využití		ha	m ²				Způsob využití	Díl přechází z pozemku označeného v katastru nemovitostí	dřívejší poz. evidenci	Číslo listu vlastnictví	Výměra dílu	
1081/4	35	17	ost.p. těžba	1081/4	34	65	ost.p. těžba	1	0	1081/4	10002	34	65		
				1081/9		52	ost.p. těžba	2	2	1081/4	10002		52		
1095/5	2	84	les.p. účel.l.	1095/5	44	97	les.p. účel.l.	3	0	1095/5	83	44	97		
				1095/13	2	07	09	les.p. účel.l.	1	0	1095/5	83	2	07	09
				1095/14		32	78	les.p. účel.l.	3	0	1095/5	83		32	78
1382	87	11	ost.p. neploč.	1382/1	85	39	ost.p. neploč.	1	0	1382	10002	85	39		
				1382/3		1	72	ost.p. neploč.	2	0	1382	10002		1	72
		4	07	12			4	07	12						

Nabyvatel: 1 - Sokolovská uhelná a.s., Sokolov
 2 - Pozemkový fond ČR
 3 - Lesy ČR, Hradec Králové

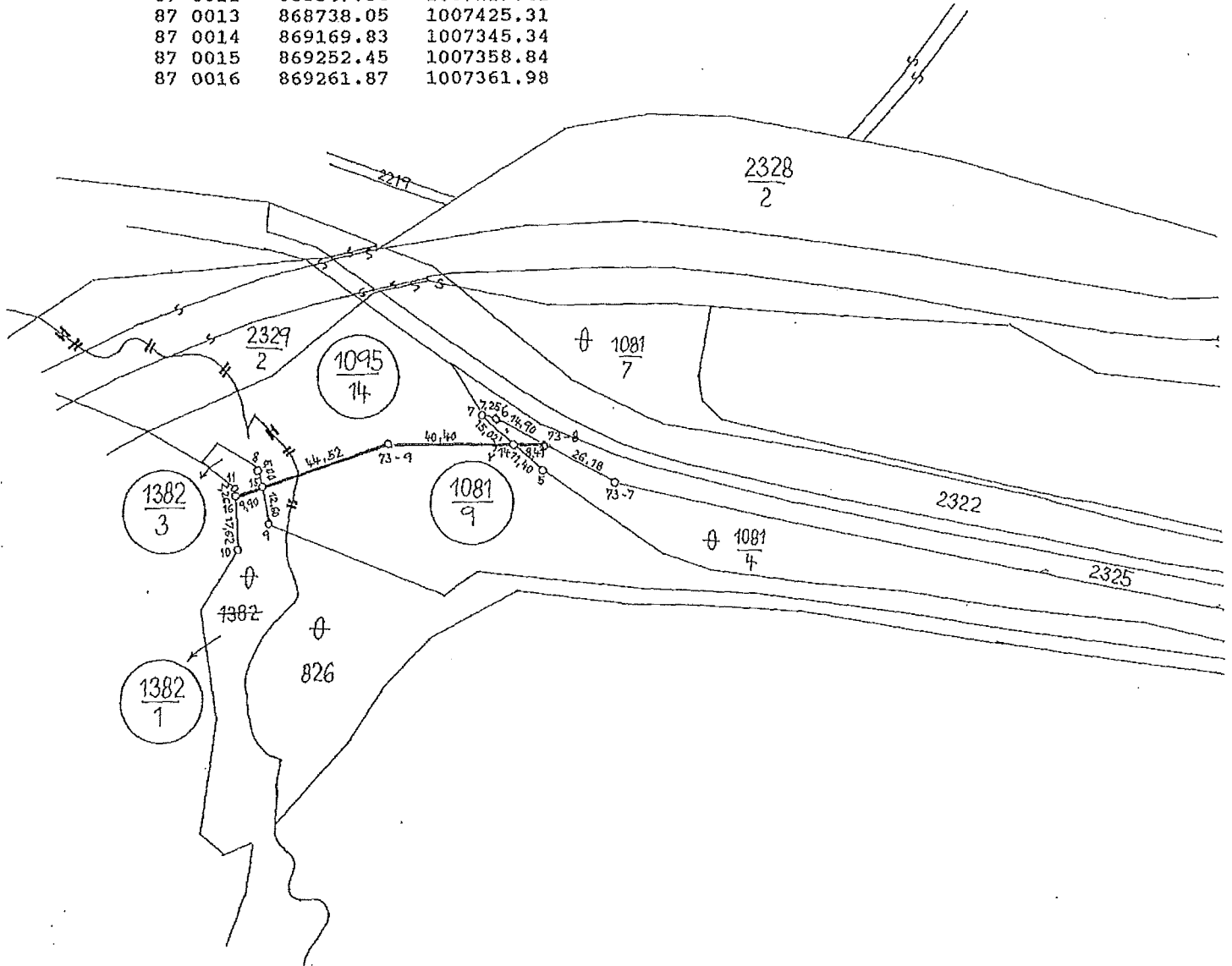
Tímto geometrickým plánem se ruší geometrický plán č.zak.73-111/94.

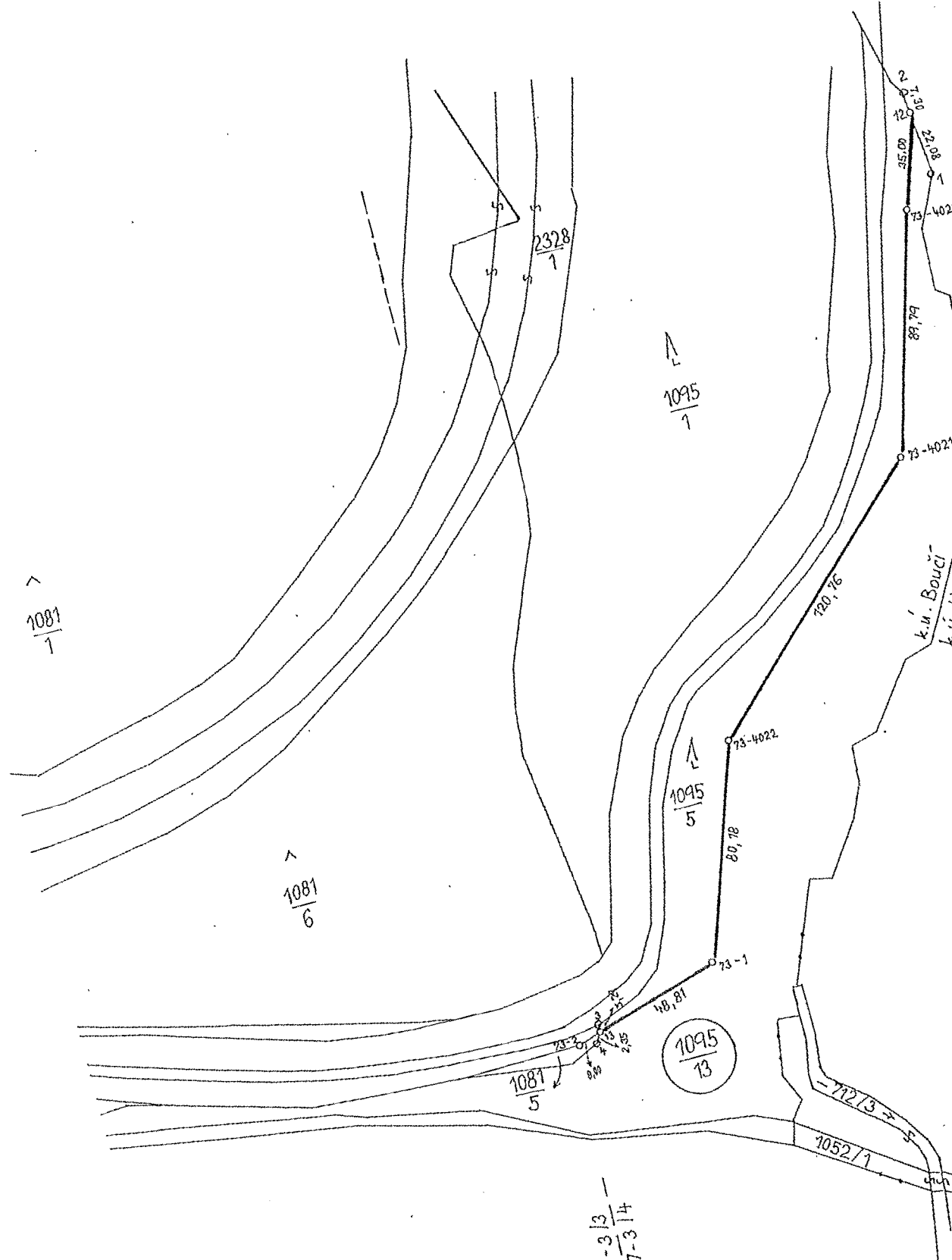
Dělit nebo scelovat pozemky lze jen na základě územního rozhodnutí, pokud podmínky pro ně nejsou stanoveny jiným rozhodnutím nebo opatřením.

<h3 style="text-align: center;">GEOMETRICKÝ PLÁN</h3> <p style="text-align: center;">pro změnu kultury a převod</p> <p>Zhotovili: XXXXXXXXXX U koupaliště 801, Chočov</p> <p>Číslo plánu: 87-62/1999 Okres: Sokolov Obec: Dolní Nivy Kat. území: Boučí</p> <p>Mapový list: So 7-3/3, 7-3/4 Kód způsobu určení výměr: 2-ze souřadnic v S-JTSK, 1-jiným číselným způsobem, 0-grafický</p> <p>Dosavadním vlastníkům pozemků byla poskytnuta možnost seznámit se v terénu s průběhem navrhovaných nových hranic, které byly označeny předepsaným způsobem:</p> <p style="text-align: center;">obet, žel. trubkami</p>	<p>Náležitostmi a přesností octm. vidá právním předpisům.</p> <div style="background-color: black; width: 100%; height: 100%;"></div> <p>Geometrický plán ověřil úředně oprávněný zeměměřičský inženýr: XXXXXXXXXX</p> <p>Dne 9.8.1999 číslo 1073/1999</p> <p>Úředně oprávněný zeměměřičský inženýr odpovídá za odbornou úroveň geometrického plánu, za dosažení předepsané přesnosti a za správnost a úplnost náležitostí podle právních předpisů.</p>	<p>Katastrální úřad souhlasí s očíslováním parcel.</p> <div style="background-color: black; width: 100%; height: 100%;"></div> <p>Souhlas katastrálního úřadu potvrdil: XXXXXXXXXX</p> <p>Dne 11. VIII. 1999 číslo 491/99</p> <p>Jeden výtisk geometrického plánu a předepsané přílohy jsou uloženy u katastrálního úřadu.</p>
---	--	---

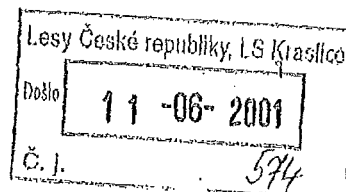
Seznam souřadnic (S - JTSK)

č.bodu	Y	X
73 0001	868691.68	1007410.12
73 0002	868745.65	1007427.80
73 0007	869138.21	1007357.59
73 0008	869161.42	1007345.47
73 0009	869210.20	1007344.74
73 4020	868557.00	1007163.09
73 4021	868580.54	1007249.73
73 4022	868667.29	1007333.74
87 0001	868545.20	1007151.39
87 0002	868548.07	1007122.15
87 0003	868735.63	1007420.60
87 0004	868739.12	1007427.40
87 0005	869161.38	1007353.01
87 0006	869174.18	1007337.79
87 0007	869180.97	1007335.24
87 0008	869253.25	1007353.91
87 0009	869250.45	1007371.25
87 0010	869260.44	1007379.54
87 0011	869262.05	1007359.73
87 0012	868547.36	1007129.42
87 0013	868738.05	1007425.31
87 0014	869169.83	1007345.34
87 0015	869252.45	1007358.84
87 0016	869261.87	1007361.98





— 1.m. So 7-3 | 3 —
 — 1.m. So 7-3 | 4 —



OBVODNÍ BÁŇSKÝ ÚŘAD SOKOLOV

Č.j.: 1294/511/Bk/01
V Sokolově dne 8.6.2001

Věc: Rozhodnutí o povolení hornické činnosti

Na základě výsledku správního řízení, provedeného zdejším úřadem k žádosti organizace zn. OddV/Ing.Fa/58/01 ze dne 2.5.2001 o povolení hornické činnosti „Podkrušnohorská výsypka, část Boučí - konečné dotvarování svahů“, v katastrálních územích Týn u Lomnice číslo k.ú. 686 638, Boučí číslo k.ú. 629 871, Horní Nivy číslo k.ú. 629 898 a Dolní Nivy číslo k.ú. 629 880 v okrese Sokolov, kód okresu 3409, Obvodní báňský úřad v Sokolově, podle ust. § 18, odst. 2) zákona ČNR č. 61/1988 Sb., o hornické činnosti, výbušninách a o státní báňské správě, ve znění pozdějších předpisů,

p o v o l u j e

organizaci Sokolovská uhelná, a.s. se sídlem v Sokolově, Staré náměstí 69, 356 00 Sokolov, IČO 49790072, hornickou činností - „Podkrušnohorská výsypka, část Boučí - konečné dotvarování svahů“. Hornická činnost se povoluje za předpokladu a dodržení rozsahu a podmínek uvedených v předloženém plánu otvírky, přípravy a dobývání doplněných a upravených o tato opatření:

1. Při zakládání bude dodržena předložená a projednaná dokumentace.
2. Zakládání skryvkových zemin a úpravy povrchu výsypkových etáží budou prováděny tak, aby byl vyloučen vznik bezodtokých území.
3. Výsypka bude tvarována tak, aby byl dodržen generální obrys svahu, který je sledován v posuzovaných profilech.

profil:	2-2'		5-5'		6-6'	
etáž	gen. obrys	etáž	gen. obrys	etáž	gen. obrys	470-503
	1:11,4	459-504	1:9,1	480-520	1:13	516
	1:14,3	533	1:12,8	537	1:12,8	529
	1:19	551	1:12,5	550	1:14,1	
				560	1:14,8	
				570	1:15,1	
				580	1:16	

4. Před zahájením sypání etáže 516 m n. m. bude ve spolupráci s VÚHU a.s. Most posouzen stávající monitoring na výsypce a podle výsledku tohoto posouzení bude v případě potřeby doplněn.
5. Výsledek posouzení monitoringu a zahájení sypání horizontu 516 m n. m. budou oznámeny obci Lomnice a na OBÚ Sokolov.
6. V plném rozsahu zůstává platnost rozhodnutí č.j. OBÚ 1144/96 ze dne 3.6.1996, kterým byla povolena hornická činnost podle POPD „Postup sypání Podkrušnohorské výsypky v období 1996 až do dosypání“.
7. Platnost tohoto rozhodnutí se stanoví do dosypání podle přeložené dokumentace.

Odůvodnění:

Organizace Sokolovská uhelná, a.s. Sokolov požádala podáním, zn. OddV/Ing.Fa/58/01 ze dne 2.5.2001 o povolení hornické činnosti podle plánu otvirky, přípravy a dobývání „Podkrušnohorská výsypka, část Boučí - konečné dotvarování svahů“, evidovaným pod č.j. OBÚ 1066/01 dne 4.5.2001. Tímto dnem bylo zahájeno řízení o povolení hornické činnosti. Obydní báňský úřad v Sokolově, podle ustanovení § 18, odst. 1) zákona ČNR č. 61/1988 Sb., o hornické činnosti, výbušninách a o státní báňské správě ve znění pozdějších předpisů nařídil místní šetření a ústní jednání na 1.6.2001.

Jedná se o konečné dotvarování svahů v západní části Podkrušnohorské výsypky při dodržení závazné linie lomových těžeb hnědého uhlí včetně výsypkového hospodářství podle usnesení vlády ČR č. 490 ze dne 27.11.1991. Zakládání skryvkových zemin bude prováděno pouze na plochách, na kterých jsou již založeny výsypkové etáže a nedojde k plošnému rozšíření výsypky. Uvedenou činností dojde k navýšení objemu založených hmot v západní části výsypky o cca 5 mil m³. Hornická činnost bude prováděna na pozemcích parcelní čísla 83/2, 312, 313/1, 314, 314/1, 314/9 v katastrálním území Týn u Lomnice, 1190/1, 1190/6, 1197/7, 1246, 1246/1, 1257/1, 1257/2, 1257/3, 1263, 1264, 1269, 1276/2, 1276/3, 1280, 1282/2, 1283, 1300/2, 2230, 2290 v katastrálním území Boučí, 368/1, 419/1, 1279/2 v katastrálním území Dolní Nivy, 597/10, 597/11, 597/14, 597/16, 648/4, 655/4, 656, 748/1, 1002, 1052/1, 1053/3 v katastrálním území Horní Nivy.

Plán otvirky, přípravy a dobývání zpracovala Sokolovská uhelná, a.s. Sokolov podle platného znění vyhlášky č. 104/1988 Sb.

Zakládání na Podkrušnohorské výsypce je povoleno rozhodnutím OBÚ v Sokolově č.j. 1144/96 ze dne 3.6.1996 podle plánu OPD „Postup sypání Podkrušnohorské výsypky v období 1996 až do dosypání“. Další povolená hornická činnost na Podkrušnohorské výsypce podle plánu OPD „Podkrušnohorská výsypka, část Vintřřov - konečné dosypání jižních svahů“ podle doporučení z hodnocení vlivu záměru hornické činnosti v dobývacích prostorech východní části sokolovského revíru na životní prostředí nemá k projednávané činnosti přímý vztah a nebude touto činností ovlivněna.

Územní rozhodnutí Městského úřadu v Sokolově, odboru stavební úřad č.j. Výst. 1657/99/Ko/R o využití území pro rekultivaci Podkrušnohorské výsypky není povolenou hornickou činností dotčeno.

Na zakládání v západní části Podkrušnohorské výsypky zpracoval Výzkumný ústav pro hnědé uhlí, a.s. Most v březnu 2001 pod číslem zprávy 9/2001 odborný posudek „Podkrušnohorská výsypka - stabilitní posouzení změn v POPD“. Uvedené stabilitní posouzení bylo předloženo společně s plánem OPD. Výsledky stabilitních výpočtů potvrzují, že stabilita výsypky kontrolovaná v profilech 2-2', 5-5' a 6-6' vyhovuje požadavkům ust. § 46 vyhl. ČBU č. 26/1989 Sb. v platném znění. Zpracovatel odborného posudku upozorňuje na možnost únosnostních problémů při zakládání etáže 516 m n. m. v ploše bývalého lomu Erika.


Při místním šetření a ústním jednání nebyly zjištěny překážky, které by bránily povolení předmětné hornické činnosti. Vyjádření účastníků řízení a dotčených orgánů jsou souhlasná, připomínky k povolované hornické činnosti nebyly. Proto bylo rozhodnuto, jak výše uvedeno.

Podkladem pro toto rozhodnutí je:

- žádost organizace zn. OddBR/Ing.Li/165/2000 ze dne 26.9.2000 o povolení hornické činnosti „Vnitřní výsypka lomu Jiří - zakládání TC2/2“
- vyjádření účastníků řízení a dotčených orgánů státní správy
- protokol OBÚ č.j. 1294/01 ze dne 1.6.2001

Poučení o opravném prostředku:

Proti tomuto rozhodnutí se můžete odvolat podle ust. § 53 a následujících zákona č. 71/1967 Sb. o správním řízení (správní řád) do 15ti dnů od jeho oznámení k Českému báňskému úřadu v Praze prostřednictvím zdejšího úřadu. Podání odvolání má pro výkon rozhodnutí odkladný účinek.



předseda úřadu



Obdrží:

účastníci řízení:

Sokolovská uhelná, a.s., Staré náměstí 69, 356 00 Sokolov

Obec Lomnice, Kraslická 44, 357 04 Lomnice

Obec Dolní Nivy, 356 01 Sokolov

Lesy ČR LS Kraslice, Tyršova 648, 358 01 Kraslice

Zemědělská vodohospodářská správa, Sportovní 4, 360 09 Karlovy Vary

Palivový kombinát Vřesová s.p., Jednoty 1628, 356 01 Sokolov

Na vědomí:

Ministerstvo životního prostředí ČR, odbor výkonu státní správy IV, Velká hradební 8,
400 01 Ústí nad Labem

OkÚ Sokolov, ref. ŽP, Jednoty 654, 356 13 Sokolov

OHS Sokolov, okresní hygienik, Chelčického 1938, 356 66 Sokolov