



# NÁJEMNÍ SMLOUVA

č.: A/229 67 924

Lesy České republiky, s.p.  
 se sídlem Hradec Králové, Přemyslova 1106, PSČ 501 68  
 zapsaný v obchodním rejstříku u Krajského soudu v Hradci Králové, oddíl AXII, vložka 540  
 jednající Ing. Michalem Gaubem, pověřeným výkonem funkce generálního ředitele  
 IČO: 42196451, DIČ: CZ42196451  
 bankovní spojení: Komerční banka, a.s., pobočka Kraslice  
 číslo účtu: 19-4595390287/0100  
 jako pronajímatel na straně jedné (dále jen „pronajímatel“)

a

Sokolovská uhelná, právní nástupce, a.s.  
 se sídlem Sokolov, Staré náměstí 69, PSČ 356 01  
 zapsaná v obchodním rejstříku u Krajského soudu Plzeň, oddíl B, vložka 980  
 zastoupená Ing. Jiřím Pöpperlem, předsedou představenstva na základě pověření ze dne 1.5.2012  
 IČO: 263 48 349, DIČ: CZ699001005  
 bankovní spojení: Československá obchodní banka, a.s., pobočka Sokolov  
 číslo účtu : 17331033/0300  
 jako nájemce na straně druhé (dále jen „nájemce“)

uzavírají ve smyslu ustanovení § 663 a násl. zákona č. 40/1964 Sb., občanského zákoníku, ve znění pozdějších předpisů, tuto

## SMLOUVU O NÁJMU POZEMKŮ:

### I. Předmět smlouvy

1. Pronajímatel prohlašuje, že má právo hospodařit k níže uvedeným pozemkovým parcelám, které jsou ve vlastnictví České republiky, a to:

Číslo parcely	Druh pozemku	Výměra v m <sup>2</sup>	Pronajímaná výměra v m <sup>2</sup>	Katastrální území	LV	Obec
405/24	ostatní plocha	85 587	85 587	Královské Poříčí	96	Královské Poříčí
405/25	ostatní plocha	33	33	Královské Poříčí	96	Královské Poříčí
420	ostatní plocha	6 543	6 543	Královské Poříčí	96	Královské Poříčí
704/13	ostatní plocha	61 418	61 418	Královské Poříčí	96	Královské Poříčí

704/14	ostatní plocha	1 591	1 591	Královské Poříčí	96	Královské Poříčí
704/6	ostatní plocha	2 572	2 572	Královské Poříčí	96	Královské Poříčí
705	ostatní plocha	465	465	Královské Poříčí	96	Královské Poříčí
405/10	lesní pozemek	1 339	1 339	Královské Poříčí	96	Královské Poříčí
405/11	ostatní plocha	1 290	1 290	Královské Poříčí	96	Královské Poříčí
část 405/12	lesní pozemek	128 593	25 617	Královské Poříčí	96	Královské Poříčí
<b>Celkem:</b>		<b>289 431</b>	<b>186 455</b>			

- Uvedené pozemky (dále jen „předmětné pozemky“ nebo „předmět nájmu“) jsou zapsané v katastru nemovitostí u Katastrálního úřadu pro Karlovarský kraj, Katastrální pracoviště Sokolov.
- Předmětný pozemek p.č. 405/10 o výměře 1 339 m<sup>2</sup> a část lesního pozemku p.č. 405/12 (dle geom.plánu č. 391 – 17/2007 je značena, jako p.č 405/20) o výměře 45 464 m<sup>2</sup> se nacházejí v k.ú. Královské Poříčí a jsou na základě rozhodnutí Krajského úřadu Karlovarského kraje č.j.: 3260/ZZ/07 ze dne 1.8.2007 s nabytím právní moci dne 22.8.2007 dočasně odňaty z plnění funkcí lesa na dobu od 1.1.2008 do 31.12.2037. Z části předmětného pozemku p.č. 405/12 o výměře 45 464 m<sup>2</sup> je část výměry 19 847 m<sup>2</sup> součástí nájemní smlouvy č. A/229 67 934 ze dne 1.12.1999 a zbývající výměra 25 617 m<sup>2</sup> je součástí této smlouvy. Toto rozhodnutí o dočasném odnětí z plnění funkcí lesa a geometrický plán č. 391 – 17/2007 jsou nedílnou přílohou č. 3 a 4 k této nájemní smlouvě (dále jen „smlouva“).
  - Pronajímatel se zavazuje přenechat na základě této smlouvy předmět nájmu uvedený v čl. I. odst. 1. této smlouvy o celkové výměře 186 455 m<sup>2</sup> do nájmu nájemci s tím, že bude využíván za účelem provádění hornické činnosti, a to těžby výhradního ložiska hnědého uhlí - lom Družba v dobývacích prostorech Královské Poříčí, ev.č. 30020 a Nové Sedlo ev.č. 30022. Potvrzení o zaevidování změny v evidenci dobývacích prostorů Královské Poříčí a Nové Sedlo na organizaci Sokolovská uhelná, právní nástupce, a.s. bylo vydáno Obvodním báňským úřadem v Sokolově zn.:2555/465/Ing.Ct/05 dne 23.8.2005 a tvoří přílohu č. 5, která je nedílnou přílohou této smlouvy. Hranice stanovených dobývacích prostorů Královské Poříčí a Nové Sedlo jsou zakresleny do „Pozemkové mapy – dobývací prostory“ v měřítku 1 : 2 000. Uvedená pozemková mapa dobývacích prostorů je nedílnou součástí přílohy č. 2 k této smlouvě.
  - Hranice předmětu nájmu jsou smluvním stranám spolehlivě známy a nevzbuzují pochybnosti.
  - Smluvní strany výslovně upouštějí od popisu předmětu nájmu a nájemce prohlašuje, že se seznámil se stavem předmětu nájmu a že jej shledal ke dni uzavření této smlouvy způsobilý ke smluvenému účelu nájmu dle čl. II. odst. 1. této smlouvy. Předmět nájmu je zakreslen v katastrální mapě lomu Družba, která je nedílnou součástí této smlouvy, jako její příloha č. 1.
  - Z nájmu je vyňato právo výkonu myslivosti a rybářské právo.
  - Předmětem nájmu nejsou trvalé porosty nacházející se na předmětu nájmu.

## II. Účel nájmu

- Nájemce bude předmět nájmu, uvedený v článku I. odst. 1. této smlouvy, užívat k podnikatelským účelům, a to k hornické činnosti podle § 2 zákona č. 61/1988 Sb., o hornické činnosti,

výbušninách a o státní báňské správě, ve znění pozdějších předpisů, spočívající v provádění těžby výhradního ložiska hnědého uhlí – lom Družba v dobývacích prostorech Královské Poříčí a Nové Sedlo na základě rozhodnutí „o povolení hornické činnosti otvírky, přípravy a dobývání výhradního ložiska hnědého uhlí lomem Družba v dobývacích prostorech Královské Poříčí a Nové Sedlo“ vydané Obvodním báňským úřadem v Sokolově č.j.: SBS/24764/2011/OBÚ-08/1 dne 17.8.2011 a k činnostem s danou těžbou souvisejícím. Rozhodnutí o povolení hornické činnosti je přílohou č. 6, která je nedílnou součástí této smlouvy.

2. Nájemce je povinen užívat předmět nájmu v souladu s touto smlouvou a s platnými právními předpisy souvisejícími s touto smlouvou.

### **III. Nájemní doba**

1. Pronajímatel přenechává nájemci a nájemce od pronajímatele přejímá do nájmu předmět nájmu uvedený v čl. I. odst. 1. této smlouvy o celkové výměře 186 455 m<sup>2</sup> na dobu určitou, a to od 1.7. 2013 do 30.6.2018.
2. Účastníci této smlouvy mohou v posledních šesti měsících nájmu sjednat dodatkem ke stávající smlouvě prodloužení nájemního vztahu, maximálně však o dalších pět let, opakovaně až na dobu předpokládaného výkonu hornické činnosti, včetně následné sanace a rekultivace ložiska.
3. Nájem skončí:
  - a) uplynutím sjednané doby,
  - b) písemnou dohodou smluvních stran,
  - c) písemnou výpovědí kterékoli ze smluvních stran za níže uvedených podmínek,
  - d) odstoupením kterékoliv smluvní strany, pokud druhá smluvní strana nebude řádně a včas plnit povinnosti plynoucí z této smlouvy,
4. Před uplynutím sjednané doby nájmu lze nájem ukončit výpovědí ze strany pronajímatele z těchto důvodů:
  - a) nájemce je o více než jeden měsíc v prodlení s placením nájemného, a to i přes písemnou výzvu pronajímatele k dodatečné úhradě dluhu nájemce,
  - b) nájemce užívá předmět nájmu v rozporu s ustanoveními této smlouvy i přes písemnou výzvu pronajímatele k odstranění závadného stavu s určením přiměřené lhůty ke zjednání nápravy,
  - c) nájemce přenechá bez předchozího písemného souhlasu pronajímatele předmět nájmu nebo jeho část do podnájmu,
  - d) nájemce hrubě porušuje závazky plynoucí z této smlouvy,
  - e) nájemce na předmětu nájmu umístil trvalé stavby, nebo stavby dočasného charakteru ve smyslu zákona č. 183/2006 Sb., o územním plánování a stavebním řádu, ve znění pozdějších předpisů, bez předchozího písemného souhlasu pronajímatele,
  - f) nájemce ztratí oprávnění k provozování činnosti, pro kterou si předmět nájmu pronajal,
  - g) předmět nájmu přestane být využitelný pro sjednaný účel nájmu.
5. Před uplynutím sjednané doby nájmu lze nájem ukončit výpovědí ze strany nájemce z těchto důvodů:
  - a) nájemce ztratí oprávnění k provozování činnosti, pro kterou si předmět nájmu pronajal,
  - b) nájemce na základě svého rozhodnutí předmět nájmu dále nepotřebuje k provozování činnosti, pro kterou si jej pronajal, vždy však nejdříve ke dni ukončení sanace a rekultivace ložiska dle článku III. odst. 8. této smlouvy.
6. Pro výpověď se v případech dle čl. III. odst. 4. a 5. sjednává tříměsíční výpovědní lhůta, která počíná běžet od prvního dne kalendářního měsíce následujícího po kalendářním měsíci, v němž byla výpověď doručena druhé smluvní straně.
7. Pronajímatel i nájemce je oprávněn od této smlouvy odstoupit z důvodů uvedených v odst. 3. písm. d) tohoto článku nebo v příslušných ustanoveních zákona č. 40/1964 Sb., občanský

zákoník, ve znění pozdějších předpisů, upravujících nájemní smlouvu. Odstoupením od smlouvy se smlouva neruší od počátku, ale od doručení písemného odstoupení druhé smluvní straně. Odstoupením od smlouvy není dotčen nárok na splatné nájemné, úrok z prodlení, smluvní pokutu nebo náhradu škody.

8. Předmět nájmu bude předán ke dni skončení nájmu nájemcem pronajímateli ve stavu odpovídajícím způsobu využití pro účely dle čl. II. odst. 1. této smlouvy a po sanaci a rekultivaci ložiska provedené na náklady nájemce dle příslušného rozhodnutí orgánu státní správy. O předání bude sepsán písemný protokol, opatřený datem a podpisy oprávněných pracovníků pronajímatele a nájemce.

#### **IV. Cena nájmu**

1. Nájemné za předmět nájmu se sjednává dohodou ve výši [REDAKCE] (cena základní bez rozlišení ploch dle způsobu využití). Celkové roční nájemné činí [REDAKCE].
2. Smluvené nájemné je bez daně z přidané hodnoty. K dohodnutému nájemnému bude účtována daň z přidané hodnoty ve výši stanovené platnými a účinnými předpisy o dani z přidané hodnoty.
3. Pronajímatel bude nájemné fakturovat dvakrát ročně příslušným podílem, a to vždy k 30.6. a 15.12. běžného roku a toto datum je zároveň i datem uskutečnění zdanitelného plnění. Lhůta splatnosti faktury je 30 kalendářních dnů od data jejího vystavení. Dnem úhrady je den připsání částky ve prospěch účtu pronajímatele. Úhrada nájemného bude prováděna ve prospěch účtu organizační jednotky pronajímatele uvedeného v záhlaví této smlouvy. V případě ukončení nájemního vztahu v průběhu roku bude upravena cena nájmu, případně bude přeplatek na nájmu vyúčtován.
4. Faktura je řádně vystavena, pokud má veškeré náležitosti daňového a účetního dokladu podle příslušných právních předpisů a další náležitosti dle této smlouvy, pokud byly smluvními stranami dohodnuty. V případě, že faktura nebyla vystavena řádně, je smluvní strana, které je faktura určena, oprávněna fakturu vrátit ve lhůtě pěti pracovních dnů od jejího doručení s uvedením chybných či chybějících náležitostí. Pokud bude faktura v uvedené lhůtě oprávněně vrácena, je smluvní strana, které byla faktura vrácena, povinna řádně vystavit a doručit bezvadnou (opravenou či doplněnou) fakturu, a to ve lhůtě pěti pracovních dnů od jejího vrácení. Nová lhůta splatnosti počíná běžet ode dne vystavení bezvadné (tj. opravené či doplněné) faktury.
5. Nájemce bere na vědomí, že pronajímatel je plátcem daně z přidané hodnoty u pronájmu pozemků dle § 56 odst. 4., zákona č. 235/2004 Sb., o dani z přidané hodnoty, ve znění pozdějších předpisů.
6. Nájemné bude na každé další roky valorizováno vždy k 1.1. běžného roku podle skutečně dosažené míry inflace vyjádřené přírůstkem průměrného indexu spotřebitelských cen za 12 posledních měsíců kalendářního roku zveřejněného Českým statistickým úřadem. Nájemné bude automaticky upravováno bez písemného oznámení nájemci. K prvnímu zvýšení nájmu o inflaci takto dojde s účinností od 1.1.2014.
7. V případě, že dojde po dobu platnosti této nájemní smlouvy ke změnám způsobu využití, k dohodě smluvních stran o změně ceny nájmu, změně celkové výměry pronajatých ploch, nebo jiné změně mající vliv na sjednané podmínky v této nájemní smlouvě, budou tyto změny řešeny písemným dodatkem k této nájemní smlouvě.

## **V. Práva a povinnosti smluvních stran**

1. Nájemce je povinen s předmětem nájmu řádně hospodařit dle dohodnutého a příslušnými úřady povoleného účelu, užívat jej v souladu s ustanoveními této smlouvy a v záležitostech touto smlouvou neupravených v souladu s obecně platnými právními předpisy.
2. Nájemce se zavazuje neprovádět žádné úpravy nesouvisející s hornickou činností na předmětu nájmu bez předchozího písemného souhlasu pronajímatele.
3. Nájemce je povinen umožnit pronajímateli vstup na předmět nájmu za účelem zjištění jeho stavu a jeho užívání v souladu s touto smlouvou.
4. Nájemce není oprávněn umístit na předmětu nájmu trvalé stavby, nebo stavby dočasného charakteru ve smyslu zákona č. 183/2006 Sb., o územním plánování a stavebním řádu, ve znění pozdějších předpisů, bez písemného souhlasu pronajímatele.
5. Pronajímatel je oprávněn kontrolovat, jak nájemce plní povinnosti, které pro něj vyplývají z této smlouvy.
6. Rozhodne-li příslušný orgán státní správy pravomocným rozhodnutím o uložení pokuty pronajímateli v souvislosti s porušením zákonných povinností, ke kterým došlo jednáním nebo opomenutím nájemce dle této nájemní smlouvy, je nájemce povinen zaplatit pronajímateli částku ve výši uložené pokuty do 5 pracovních dnů od doručení písemné výzvy pronajímatele k její úhradě.
7. Nájemce není oprávněn přenechat bez písemného souhlasu pronajímatele předmět nájmu nebo jeho část do podnájmu jiné osobě.
8. Nájemce se zavazuje na vlastní náklady odstranit škody, které na předmětu nájmu jeho činností nebo činností třetích osob vzniknou, a to ve lhůtě 30 kalendářních dnů od doručení písemné výzvy pronajímatele k odstranění škody.
9. Nájemce se zavazuje neuskladňovat a nelikvidovat odpady vzniklé jeho činností nebo činností třetích osob na předmětu nájmu. Za likvidaci uskladněného odpadu na předmětu nájmu odpovídá výlučně nájemce. Likvidaci provede nájemce na vlastní náklady do 7 dnů od zjištění závadného stavu.
10. Nájemce se zavazuje, že zabezpečí výkon hornické činnosti a činností souvisejících tak, aby nedocházelo ke škodám na okolních lesních porostech na pozemcích, které nejsou součástí předmětu nájmu a nebyly dotčeny zájmy ochrany přírody na těchto nemovitostech.
11. Nájemce je povinen platit řádně a včas nájemné v souladu s touto smlouvou.
12. Nájemce přebírá odpovědnost za veškeré škody, které jím prováděnou činností nebo porušením jeho povinností založené touto smlouvou či právním předpisem vzniknou pronajímateli či třetím osobám, a to i v případě, že by škoda vznikla v důsledku činnosti nájemcem najatých právnických či fyzických osob v souvislosti s prováděnou činností.

## **VI. Ostatní ujednání**

Nájemce se zavazuje nevydávat stanoviska či vyjádření třetím osobám k dotčení či omezení ve využívání předmětu nájmu nebo jeho části.

## **VII. Smluvní pokuta**

1. V případě, že nájemné nebude zapláceno včas, smluvní strany sjednávají smluvní pokutu ve výši 0,05 % z dlužné částky za každý den prodlení.

2. Uplatněním práva na smluvní pokutu není dotčeno právo pronajímatele na náhradu škody vzniklou z porušení smluvních povinností nájemce, ani právo odstoupit od této smlouvy podle čl. III. této smlouvy.

## **VIII. Závěrečná ustanovení**


1. Pokud není v této smlouvě stanoveno jinak, řídí se vztahy mezi smluvními stranami příslušnými obecně platnými právními předpisy.
2. V případě změny právních předpisů, která se dotkne některého z ustanovení této smlouvy, se smluvní strany zavazují uvést toto ustanovení do souladu s příslušnou účinnou právní úpravou.
3. V případě změny identifikačních údajů smluvních stran se smluvní strany zavazují vzájemně se o této skutečnosti bez zbytečného odkladu písemně informovat a upravit příslušnou část smlouvy tak, aby odpovídala skutečnosti.
4. Práva a povinnosti vyplývající z této smlouvy přecházejí i na případné právní nástupce smluvních stran.
5. Tuto smlouvu lze měnit a doplňovat pouze písemnými číslovanými dodatky podepsanými oprávněnými zástupci smluvních stran.
6. Smluvní strany se dohodly na úhradě za bezesmluvní užívání části předmětu nájmu o výměře 158 209 m<sup>2</sup> před účinností této smlouvy nájemcem v období od 18.10.2012 do 30.6.2013 ve výši [REDAKCE] Uvedená úhrada včetně DPH bude nájemcem uhrazena pronajímateli na základě vystavené faktury pronajímatelem k 20.7.2013, který je zároveň datem uskutečnění zdanitelného plnění. Splatnost faktury je 30 kalendářních dnů od data jejího vystavení. Uvedená část předmětu nájmu o výměře 158 209 m<sup>2</sup> (pozemky p.č. 405/24, 405/25, 420, 704/13, 704/14, 704/6 a 705 v k.ú. Královské Poříčí) byla předána pronajímatelem nájemci na základě „Zápisu o předání lesních pozemků pro účely hornické činnosti“ ze dne 18.10.2012. Tento zápis je nedílnou součástí přílohy č. 7 k této smlouvě.  
Smluvní strany shodně konstatují, že pozemky p.č. 405/10, 405/11 a část pozemku p.č. 405/12 v k.ú. Královské Poříčí o celkové výměře 28 246 m<sup>2</sup> budou nájemcem užívány od účinnosti této smlouvy.
7. Tato smlouva nabývá platnosti dnem podpisu této smlouvy oběma smluvními stranami, účinnosti pak dnem 1.7.2013.
8. Obsah této smlouvy se považuje za obchodní tajemství a jednotlivé informace získané v průběhu realizace této smlouvy jsou smluvními stranami považovány za důvěrné.
9. Tato smlouva je vyhotovena ve čtyřech stejnopisech, z nichž dva stejnopisy obdrží pronajímatel a dva stejnopisy obdrží nájemce.
10. Smluvní strany prohlašují, že si smlouvu přečetly a s jejím obsahem souhlasí, což stvrzují svými podpisy.
11. Nedílnou součástí této smlouvy jsou tyto přílohy:
  - Příloha č. 1: Katastrální mapa lomu Družba se zákresem předmětu nájmu
  - Příloha č. 2: Pozemková mapa – dobývací prostory v měřítku 1 : 2 000
  - Příloha č. 3: Rozhodnutí Krajského úřadu Karlovarského kraje č.j.: 3260/ZZ/07 ze dne 1.8.2007
  - Příloha č. 4: Geometrický plán č. 391 – 17/2007
  - Příloha č. 5: Potvrzení o zaevidování dobývacích prostorů Královské Poříčí a Nové Sedlo vydané Obvodním báňským úřadem Sokolov pod zn.:2555/465/Ing.Ct/05 dne 23.8.2005

- Příloha č. 6: Rozhodnutí o povolení hornické činnosti vydané Obvodním báňským úřadem v Sokolově č.j.: SBS/24764/2011/OBÚ-08/1 dne 17.8.2011
- Příloha č. 7: Zápis o předání lesních pozemků pro účely hornické činnosti ze dne 18.10.2012

V Hradci Králové, dne 4. 06. 2013


V SOKOLOVĚ, dne 12. VI. 2013

Pronajímatel:




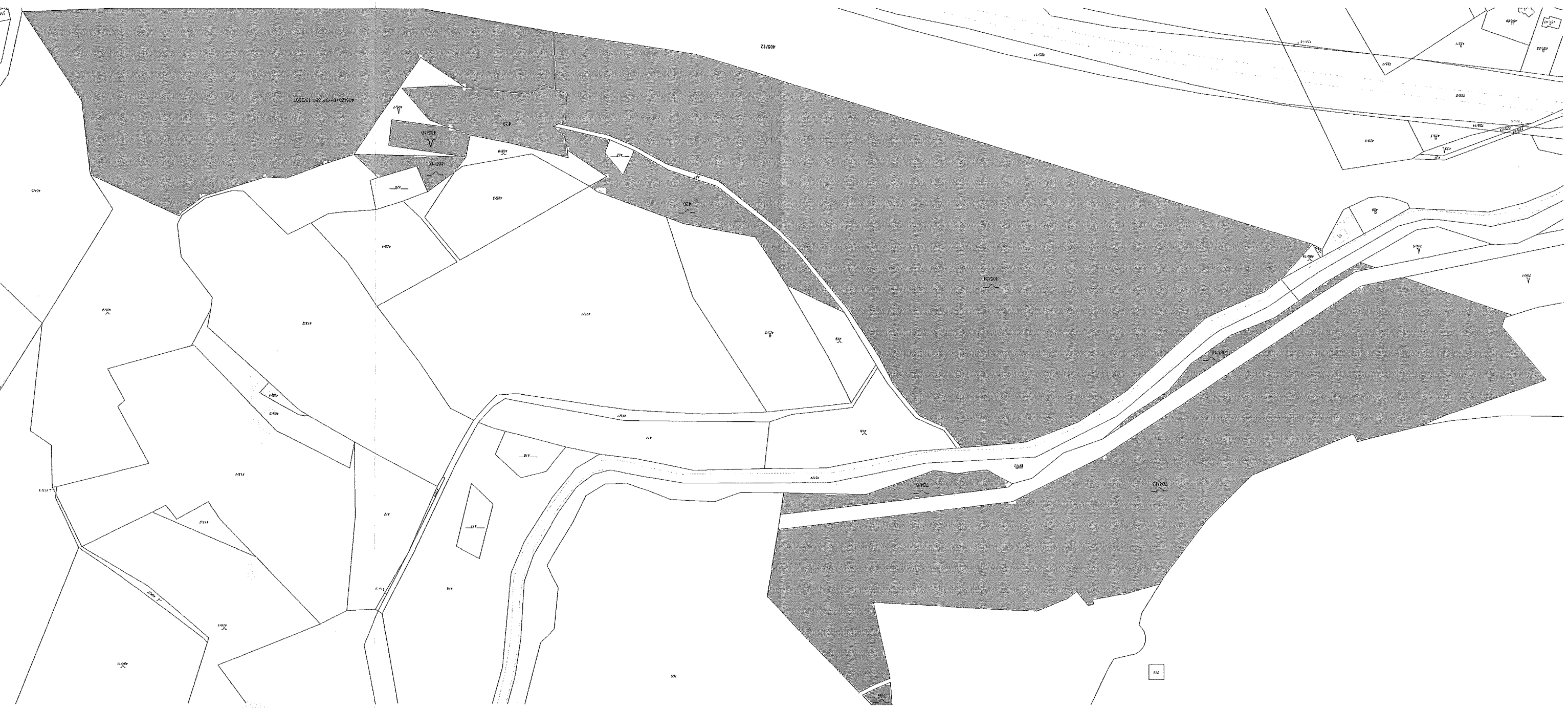
Ing. Michal Gaube  
pověřený výkonem funkce generálního ředitele

Nájemce:



Ing. Jiří Pópperl  
předseda představenstva










ky: Soukromé [redacted] 14. 8. 2007 [redacted] na [redacted]

**KRAJSKÝ ÚŘAD KARLOVARSKÉHO KRAJE**  
**ODBOR ŽIVOTNÍHO PROSTŘEDÍ A ZEMĚDĚLSTVÍ**



Se sídlem: Karlovy Vary, Závodní 353/88, 360 21 Karlovy Vary – Dvory, Česká republika

Číslo jednací: 3260/ZZ/07



28. 08. 2007

Vyřizuje: J.Klíma/296

2697/2007

Toto rozhodnutí nabylo právní moci

dne 22. 8. 2007

**ROZHODNUTÍ**

2697/2007/230/84/312.4

KRAJSKÝ ÚŘAD KARLOVARSKÉHO KRAJE

(9) Krajský úřad Karlovarského kraje, odbor životního prostředí a zemědělství jako orgán řízení lesní správy lesů příslušný podle § 48a) odst.1. písm.b) zákona č. 289/1995 Sb., o lesích a o změně a doplnění některých zákonů (lesní zákon) ve znění pozdějších předpisů (dále jen „lesní zákon“) a ustanovení § 10 a 11 odst.1 písm.b) zákona č. 500/2004 Sb., správní řád, ve znění pozdějších předpisů (dále jen „správní řád“)

1. povoluje

podle § 13 odst.1 lesního zákona

Lesy České republiky, s.p. se sídlem Přemyslova 1106, 501 68 Hradec Králové Lesní správa Kraslice	
Datum: 30. srpna 2007	PID: 616/2007
Jedinečné číslo jednací:	
Množství:	Druh, typ zásilky:

dočasné odnětí pozemků určených plnění funkcí lesa

pro postup uhelného lomu Družba v období 2007 – 2012 se dočasně na dobu od 1.1.2008 – 31.12.2037 odnímá celková výměra lesních pozemků

48 920 m<sup>2</sup>

v katastrálním území Královské Poříčí následujících lesních pozemků, kategorie les zvláštního určení, nacházející se v ochranném pásmu zdrojů přírodních léčivých a stolních minerálních vod v níže uvedené tabulce :

Vlastník pozemku	k.ú.	p.p.č. podle KN	p.p.č. podle GP	Dočasný zábor výměra m <sup>2</sup>	Druh pozemku
ČR – LČR s.p.	Královské Poříčí	405/10	405/10	1344	les zvl. určení
		405/12	405/20	45464	les zvl. určení
			celkem		46 808
Sokolovská uhelná, právní nástupce a.s.	Královské Poříčí	405/7	405/7	2112	les zvl. určení
		celkem		2112	
celkem dočasné odnětí v k.ú. Královské Poříčí				48 920 m <sup>2</sup>	

**2. s t a n o v í**

podle § 17 odst.1 lesního zákona

**poplatek za dočasné odnětí na dobu 30 let v celkové výši 4 248 482 .- Kč**

(slovy čtyřimilionydvěstěčtyřicetostmítisícčtyřistaosmdesátdvě korunyčeské)

**3. s t a n o v í**

podle § 17 odst.1 lesního zákona

**roční poplatek za dočasné odnětí za ve výši 141 616 ,- Kč,**

(slovy stočtyřicetjedentisícšestsetšestnáct korun českých)

který je povinen žadatel - Sokolovská uhelná, právní nástupce a.s., Staré náměstí 69, 356 00 Sokolov zaplatit v uvedené roční výši každoročně v období od 1.1. 2008 do 31.12. 2037 vždy do 31.12. příslušného roku na účet Celního úřadu Karlovy Vary Dubová 8, 360 04 Karlovy Vary

č.ú. 8758 - 17722341 / 0710  
v.s. 26348349 IČO žadatele

Při zaplacení poplatku po lhůtě splatnosti vyměří celní úřad penále dle § 18 odst.3 lesního zákona.

Z této roční výše poplatku podle § 17 odst. 4 lesního zákona náleží 40 % obci, v jejímž katastrálním území došlo k odnětí a 60 % Státnímu fondu životního prostředí.

<b>Obci Královské Poříčí</b>	<b>40 %</b>	<b>56 646 .- Kč</b>
<b>Státnímu fondu životního prostředí</b>	<b>60%</b>	<b>84 969 .- Kč</b>

**5. u k l á d á**

podle § 16 odst.2 písm.f) lesního zákona žadateli tato

**opatření v zájmu ochrany pozemků určených k plnění funkcí lesa**

- a) dodržovat základní povinnost ochrany pozemků určených k plnění funkcí lesa uvedené v § 13 lesního zákona
- b) před zahájením odlesnění řádně vytýčit a vyznačit hranice pozemků.

- c) započít s případným dílčím odlesněním až po nabytí právní moci rozhodnutí o přípustnosti stavby, pro kterou bylo povoleno toto odnětí
- d) při odnětí pozemků pro srovnání, zda skutečně odňaté plochy jsou v souladu s tímto rozhodnutím, zabezpečit vyhotovení geometrického plánu.
- e) splnit podmínky vlastníka pozemků uvedených v souhlasu s trvalým odnětím pozemků určených k plnění funkcí lesa. Souhlas ČR – Lesy ČR s.p. LZ Kraslice ze dne 5.6.2007, č.j. 384/2007/229/84/751.
- f) nárok vlastníka pozemku na úhradu ztráty z předčasné likvidace lesních porostů není vydáním tohoto rozhodnutí dotčen
- g) lesnická rekultivace dočasného záboru bude realizována dle „Generelu rekultivací po těžbě uhlí v okrese Sokolov“, který byl zpracován Hydroprojektem a.s. Praha v roce 2003 a upřesněn studií „Revitalizace zbytkové jámy po ukončení těžební činnosti lomů Jiří a Družba“, kterou zpracoval R-princip Most s.r.o v roce 1999.

#### Účastníci řízení dle § 27 odst. 1 správního řádu:

Sokolovská uhelná, právní nástupce a.s., Staré náměstí 69, 356 00 Sokolov  
Česká republika – Lesy ČR s.p. Přemyslova 1106, 501 68 Hradec Králové

### **O d ů v o d n ě n í :**

Rozhodnutí o odnětí pozemků určených k plnění funkcí lesa je výjimkou ze zákazu využívat tyto pozemky k jiným účelům (§13 odst.1 lesního zákona).

Podáním ze dne 3.5.2007 navrhl žadatel, Sokolovská uhelná, právní nástupce a.s. vydání rozhodnutí podle §16 odst.1 lesního zákona a doložil je souhlasem vlastníků pozemků. Návrh na dočasné odnětí pozemků určených k plnění funkce lesa je odůvodněn postupem uhelného lomu Družba v období 2007 - 2012 západním směrem, který zahrnuje požadované odnětí lesních pozemků.

Zahájení správního řízení bylo oznámeno účastníkům řízení dne 26.6.2007 a ve stanovené lhůtě pro podání námitek a připomínek do 20.7.2007, nebyly účastníky řízení žádné připomínky podány.

Žádost o odnětí byla řádně doložena náležitostmi podle vyhlášky č.77/1996 Sb., o náležitostech žádosti o odnětí, nebo omezení a podrobnostech o ochraně pozemků, určených k plnění funkcí lesa.

Souhlasné závazné stanovisko k dočasnému odlesnění lesních pozemků vydal dne 2.7.2007 Městský úřad Sokolov, odbor životního prostředí pod č.j. 20486/2007/ZP/JISK.

Dobývací prostor Královské Poříčí byl stanoven na základě rozhodnutí bývalého Ministerstva paliv a energetiky č.j.14.2/782/62 ze dne 27.7.1962. Dobývací prostor Nové Sedlo byl stanoven rozhodnutím bývalého Ministerstva paliv a energetiky dne 14.11.1962 pod č.j. 14.2/1196/62. DP Nové Sedlo byl dne 21.5.1974 pod č.j. 12/78/74 rozšířen Rozhodnutím bývalého Ministerstva paliv a energetiky o změně dobývacího prostoru .

Nárok vlastníka pozemků na úhradu ztráty z předčasné likvidace lesních porostů a na zvýšené provozní náklady podle § 21 odst. 2 a 3 lesního zákona není vydáním tohoto rozhodnutí dotčen.

Dočasně odejmuté pozemky ztrácí příslušnost k pozemkům určeným k plnění funkcí lesa dnem nabytí právní moci rozhodnutí. O odlesnění se dohodne žadatel s vlastníkem s ohledem na stanovené doby těžby dříví, kapacitní možnosti vlastníka, odbyt dříví apod. Platnost rozhodnutí o dočasném odnětí zaniká podle § 16 odst.5 písm.b) lesního zákona


uplynutím dvou let od nabytí právní moci rozhodnutí, nebude-li do této doby započato s využíváním pozemků k účelům, pro něž bylo rozhodnutí vydáno. Pozemek se vrací po zániku platnosti rozhodnutí mezi pozemky určené k plnění funkcí lesa. Vlastník pozemku je povinen tuto skutečnost oznámit orgánu státní správy lesů, který rozhodnutí vydal. Tento orgán o skutečnosti vyrozumí ostatní účastníky řízení, dotčené orgány státní správy a katastrální úřad.

Poplatek za odnětí byl stanoven podle přílohy k lesnímu zákonu s použitím průměrné ceny dřeva na odvozním místě stanovené Ministerstvem zemědělství pro rok 2007 ve výši 919.- Kč a použití faktoru ekologické váhy lesy pro lesy zvláštního určení (les v ochranném pásmu zdroje min.vod f = 5).

### P o u č e n í :

Proti tomuto rozhodnutí lze podle § 81 a násl. zákona č.500/2004 Sb., správní řád, ve znění pozdějších předpisů, ve lhůtě 15 dnů ode dne jeho oznámení podat odvolání k Ministerstvu zemědělství České republiky, prostřednictvím Krajského úřadu Karlovarského kraje, odboru životního prostředí a zemědělství. Prvním dnem lhůty je den následující po dni oznámení rozhodnutí.

V Karlových Varech dne 1.8. 2007



vedoucí oddělení vodního hospodářství a  
havárií

#### Obdrží účastníci řízení:

Sokolovská uhelná, právní nástupce a.s., Staré náměstí 69, 356 00 Sokolov  
Česká republika – Lesy ČR s.p. Přemyslova 1106, 501 68 Hradec Králové

#### Na vědomí:

Obec Královské Poříčí, Lázeňská 114, 357 41 Královské Poříčí

#### Na vědomí do 15 dnů od nabytí právní moci :

Celní úřad Karlovy Vary – adresa : Dubová 8, 360 04 Karlovy Vary

# VÝKAZ DOSAVADNÍHO A NOVÉHO STAVU ÚDAJŮ KATASTRU NEMOVITOSTÍ

Dosavadní stav				Nový stav																
Označení pozemku parc. číslem	Výměra parcely			Druh pozemku	Označení pozemku parc. číslem	Výměra parcely			Druh pozemku	Nabyvatel	Způsob určení výměr	Porovnání se stavem evidence právních vztahů								
	ha	m <sup>2</sup>				Způsob využití	ha	m <sup>2</sup>				Způsob využití	Díl přechází z pozemku označeného v katastru nemovitostí	dřívější poz.evidenci	Číslo listu vlastnictví	Výměra dílu			Označení dílu	
405/12	21	47	11	lesní p. nehosp.l.	405/12	16	92	47	lesní p. nehosp.l.	1.	0	405/12		96	16	92	47			
					405/20	4	54	64	lesní p. nehosp.l.	1	2	405/12		96	4	54	64			
	21	47	11			21	47	11												

Nabyvatel: 1 - dosavadní

## SEZNAM SOUŘADNIC (S-JTSK)

číslo bodu	Y	X
1600019	862811.29	1012614.19
1600020	862775.73	1012637.90
1600021	862720.61	1012559.40
1600031	862696.73	1012551.75
1600032	862665.65	1012540.26
1600033	862648.82	1012541.20
1600034	862598.22	1012525.18
1600035	862581.19	1012512.59
1600036	862579.29	1012509.44
1600037	862506.67	1012542.98
1910310	862909.02	1012742.91
1910312	862792.56	1012757.72
1910376	862450.29	1012681.27
3910001	862883.35	1012658.69
3910002	862688.00	1012690.00
3910003	862565.26	1012688.61
3910004	862451.53	1012674.76
3910005	862499.89	1012602.30
3910006	862894.35	1012608.51
3910007	862875.05	1012615.74
3910008	862864.06	1012608.35
3910009	862884.98	1012612.02

Dělit nebo scelovat pozemky lze jen na základě územního rozhodnutí, pokud podmínky pro ně nejsou stanoveny jiným rozhodnutím nebo opatřením.


<h3 style="margin: 0;">GEOMETRICKÝ PLÁN</h3> <p style="margin: 0;">pro <i>rozdělení pozemku</i></p>	Náležitostmi a přesností odpovídá právním předpisům. Katastrální úřad souhlasí s očíslováním parcel.	
Zhotovil: <p style="text-align: center;"><i>Jan FAST</i> <i>U Koupaliště 801, 357 35 Chodov</i></p> Číslo plánu: <i>391-17/2007</i> Okres: <i>Sokolov</i> Obec: <i>Královské Poříčí</i> Kat.území: <i>Královské Poříčí</i> Mapový list: <i>So 4-6/1, 5-6/2</i> Kód způsobu určení výměr: 2-ze souřadnic v S-JTSK 1-jiným číselným způsobem, 0-graficky		Dne <i>18.4.2007</i> Číslo <i>39/2007</i> Dne <i>02.05.2007</i> Číslo <i>445/04</i>
Dosavadním vlastníkům pozemků byla poskytnuta možnost seznámit se v terénu s průběhem navrhovaných nových hranic, které byly označeny předepsaným způsobem.:  <p style="text-align: center;"><i>trubkami</i></p>	Úředně oprávněný zeměměřický inženýr odpovídá za odbornou úroveň geometrického plánu, za dosažení předepsané přesnosti a za správnost a úplnost náležitostí podle právních předpisů.	Jeden výtisk geometrického plánu a předepsané přílohy jsou uloženy u katastrálního úřadu.






# OBVODNÍ BĀŇSKÝ ŰŘAD V SOKOLOVĚ

K NĀMĚOVĚ 1932 P.O. BOX 71 356 01 SOKOLOV




**Sokolovská uhelná, právní nástupce, a.s.**  
**Staré náměstí 69**  
**356 00 Sokolov**

Vas dopis značka / ze dne	Název značka	Vytazuje / linka	V Sokolově
TU/Ing.Po/2005 ze dne 5.8.2005	2555/465/Ing CI/05		23.8.2005

## Věc: **Potvrzení o zaevidování změny v evidenci dobývacích prostorů**

Obvodnímu báňskému úřadu v Sokolově bylo dne 10.8.2005 doručeno podání organizace Sokolovská uhelná, právní nástupce, a.s., zn. TU/Ing.Po/2005 ze dne 10.8.2005, kterým bylo doplněno podání organizace ze dne 1.8.2005, kterým se žádá o vystavení potvrzení, že Sokolovská uhelná, právní nástupce, a.s., je nabyvatelem dobývacích prostorů organizace Sokolovská uhelná, a.s., a to dobývacího prostoru Sokolov, Svatava, Hlavno II, Vítkov, Týn u Lomnice I, Týn u Lomnice, Tisová, Lomnice, Kralovské Poříčí, Habartov, Bukovany, Dolní Rychnov, Nové Sedlo a Alberov. Podání, která jsou evidována pod č.j. OBU v Sokolově 2499/465/05 a 2555/465/05, byla doložena „Oprávněním k hornické činnosti“ a „Výpisem z obchodního rejstříku Krajského soudu v Plzni“ vydaným pro organizaci Sokolovská uhelná, právní nástupce, a.s..

Obvodní báňský úřad v Sokolově po přezkoumání a projednání výše uvedených podání (organizace Sokolovská uhelná, a.s., zanikla a byla vymazána z obchodního rejstříku Krajského soudu v Plzni k 30.6.2005 na základě „Usnesení Krajského soudu v Plzni“ č.j. S - 9206/2005/B 381 a č.j. následujících, ze dne 13.6.2005), provedl v evidenci dobývacích prostorů u dobývacích prostorů Sokolov - ev. č. 30024, Svatava - ev. č. 30017, Hlavno II - ev. č. 70901, Vítkov - ev. č. 30088, Týn u Lomnice I - ev. č. 70866, Týn u Lomnice - ev. č. 30083, Tisová - ev. č. 30053, Lomnice - ev. č. 30052, Kralovské Poříčí - ev. č. 30020, Habartov - ev. č. 30016, Bukovany - ev. č. 30089, Dolní Rychnov - ev. č. 30023, Nové Sedlo - ev. č. 30022 a Alberov - ev. č. 30019 výmaz organizace Sokolovská uhelná, a.s., se sídlem Sokolov, Staré náměstí 69, PSČ 356 00, IČ 49790072 a zaevidoval organizaci Sokolovská uhelná, právní nástupce, a.s., se sídlem Sokolov, Staré náměstí 69, PSČ 356 00, IČ 26348349. Provedená změna byla vztahena k datu převzetí veškerých práv a povinností organizaci Sokolovská uhelná, právní nástupce, a.s., to je k 30.6.2005.



  
předseda úřadu


Na vědomí:  
- ČBU Praha - Kozič 4, 110 01 Praha  
- Česká geologická služba - Geofond, Kostelní 26, 170 06 Praha







NABYLO PRÁVNÍ MOCÍ	7.9.2011
DNE:	
Podpis:	
Datum:	9.9.2011



## OBVODNÍ BÁŇSKÝ ÚŘAD V SOKOLOVĚ

Č.j.: SBS/24764/2011/OBÚ-08/1  
V Sokolově dne 17.8.2011

### Rozhodnutí

#### **o povolení hornické činnosti otvírky, přípravy a dobývání výhradního ložiska hnědého uhlí lomem Družba v dobývacích prostorech Královské Poříčí a Nové Sedlo**

Na základě výsledku správního řízení, provedeného Obvodním báňským úřadem (dále jen OBÚ) v Sokolově k žádosti organizace Sokolovská uhelná, právní nástupce, a.s. zn.: BAR/Ing.Li/29/2011 ze dne 20.6.2011 o povolení hornické činnosti otvírky, přípravy a dobývání v rozsahu dokumentace plánu otvírky, přípravy a dobývání „Lom Družba – horizont 416 m n.m.“, z června 2011, OBÚ v Sokolově jako orgán místně příslušný dle ustanovení § 38 zákona č. 61/1988 Sb., o hornické činnosti, výbušninách a o státní báňské správě, ve znění pozdějších předpisů, a věcně příslušný podle ustanovení § 10, odst. 1 zákona č. 61/1988 Sb. a podle ustanovení § 8, odst. 2 vyhlášky č. 104/1988 Sb., ve znění pozdějších předpisů,

### *p o v o l u j e*

za účasti účastníků řízení dle § 27 odst. 1 zákona č. 500/2004 Sb., správní řád, v platném znění:

- Sokolovská uhelná, právní nástupce, a.s., Staré náměstí 69, 356 01 Sokolov, IČ: 26348349
- Obec Královské Poříčí, Lázeňská 114, 357 41 Královské Poříčí, IČ: 00259420
- Lesy České republiky, s.p., Lesní správa Kraslice, Tyršova 648, 358 01 Kraslice, IČ: 42196451
- Správa železniční dopravní cest, státní organizace, Správa dopravní cesty Karlovy Vary, Západní 2080/2A, 360 01 Karlovy Vary, IČ: 70994234

hornickou činnost otvírku, přípravu a dobývání výhradního ložiska hnědého uhlí lomem Družba v dobývacích prostorech Královské Poříčí a Nové Sedlo, vedených v evidenci na OBÚ v Sokolově a v souhrnné evidenci na ČBÚ v Praze pod čísly 30020 a 30022.

Hornická činnost se povoluje v rozsahu předložené dokumentace „Plán otvirky, přípravy a dobývání Lom Družba - horizont 416 m n.m.“, z června 2011, za předpokladu respektování těchto podmínek:

1. Organizace bude plnit požadavky obcí související s prováděnou hornickou činností, které byly uplatněny k plánu OPD Lom Družba - horizont 416 m n.m. Pravidelně bude ve spolupráci s obcemi prováděno vyhodnocení plnění jejich požadavků. Na požádání předloží organizace výsledky vyhodnocení OBÚ v Sokolově.
2. V okolních obcích bude nadále prováděno monitorování ovzduší z hlediska prašnosti a škodlivin. Výsledky měření budou pravidelně předávány obcím dle jejich požadavků. Budou přijímána opatření ke snižování prašnosti, aby nedocházelo ke zhoršování kvality ovzduší.
3. Organizace bude pravidelně zajišťovat zejména v obcích čištění veřejných komunikací znečištěných průjezdy nákladních vozidel a mechanismů organizace.
4. Vhodnými technickými a organizačními opatřeními bude organizace zajišťovat, aby zejména v nočních hodinách nedocházelo k navyšování hluku. Plnění těchto opatření bude dokladováno pravidelným měřením hluku dle požadavku obcí a orgánu ochrany veřejného zdraví. Výsledky měření hluku budou spolu s případnými návrhy protihlukových opatření předkládány průběžně orgánu ochrany veřejného zdraví.
5. Organizací bude důsledně zajišťována prevence proti vzniku zápar a ohňů na uhelných a smíšených řezech. Vzniklé zápary budou neprodleně likvidovány.
6. Organizace zajistí plnění požadavků, které uplatnily Lesy České republiky, s.p. ve stanovisku č.j. 227/2011/229/84/312.4 ze dne 18.4.2011.
7. Budou dodržena opatření v zájmu ochrany pozemků, určených k plnění funkcí lesa, uložené rozhodnutími příslušných orgánů k dočasnému a trvalému odnětí pozemků určených k plnění funkcí lesa. Při odlesnění bude organizace postupovat v souladu s ustanoveními zákona č. 289/1995 Sb., o lesích, a zákona č. 114/1992 Sb., o ochraně přírody a krajiny, ve znění pozdějších předpisů.
8. Při kácení dřevin mimo les bude organizace postupovat v souladu s ustanoveními zákona č. 114/1992 Sb., o ochraně přírody a krajiny, ve znění pozdějších předpisů. Odstraňování zeleně bude prováděno v co nejkratším předstihu před těžbou.
9. Bude důsledně sledována kvalita vypouštěných důlních vod a dodržován způsob a podmínky vypouštění důlních vod do vod povrchových, stanovených příslušným vodoprávním úřadem.
10. V souvislosti s vypouštěním důlních vod bude zajišťováno, na základě požadavku obcí, pravidelné čištění koryt veřejných vodotečí, do kterých jsou vypouštěny důlní vody.
11. Organizace bude plnit a pravidelně vyhodnocovat podmínky stanoviska o hodnocení vlivů podle § 11 zákona č. 244/1992 Sb., o posuzování vlivů na životní prostředí, vydané Ministerstvem životního prostředí pod č.j. 425/700/99 ze dne 9.4.1999 pro fázi přípravy a provádění těžby z hlediska vody, ovzduší, hluku, ochrany přírody, půdy, odpadů, rekultivace a dopravy.
12. Závaznou součástí rozhodnutí je dle § 149 odst. 1 zákona č. 500/2004 Sb., správní řád, závazné stanovisko - souhlas dle § 9 odst. 6 zákona č. 334/1992 Sb., ve znění pozdějších předpisů, k trvalému odnětí půdy ze zemědělského půdního fondu pro „Lom Družba - horizont 416 m n.m.“, vydaný Městským úřadem Sokolov, odborem životního prostředí pod č.j. 3172827/2010/ZP/EVBR ze dne 15.11.2010.
13. Závaznou součástí rozhodnutí dle § 149 odst. 1 zákona č. 500/2004 Sb., správní řád, je závazné stanovisko - souhlas Ministerstva zdravotnictví, Českého inspektorátu lázní a zřídelských, č.j.: MZDR 32240/2011-3/OZS-ČIL-V ze dne 19.5.2011, s těmito podmínkami:
  - Těžba skrývky bude probíhat po horizont 416 m n.m.
  - Havarijní stav a zjištěné anomálie musí být ihned oznámeny ČIL včetně návrhu nápravných opatření.
  - Závěrečná zpráva o provedených pracích za daný rok musí být předložena ČIL do konce března následujícího roku.

- Změny oproti předloženému POPD musí být předloženy ČIL k odsouhlasení.
14. Případné trhací práce v hranicích plánu OPD Lom Družba - horizont 416 m n.m. lze provádět jen na základě samostatného rozhodnutí OBÚ v Sokolově, vydaného ve správním řízení.
  15. V předstihu před tvarováním konečných svahů, zejména jižních od profilu 14-14' směrem na západ, budou svahy stabilně posouzeny.
  16. Průběžně ověřovat geomechanické vlastnosti zemin a porovnávat je se vstupními údaji použitými ve stabilitních posouzení skrývkových svahů a v případě změn další postup lomu odborně stabilně posoudit.
  17. Budou důsledně dodržována opatření ke zvýšení bezpečnosti a ochrany zdraví při práci a bezpečnosti provozu při dobývání nestabilních částí řezů, stanovená rozhodnutím OBÚ v Sokolově č.j. 67/424.3/Ing.Ma/02 ze dne 15.1.2002, zejména s ohledem na úklon vrstev, tektonické poruchy, narušení zeminy hlubinným dobýváním a další nepříznivé vlivy zhoršující stabilitu.
  18. Organizace zajistí sledování, evidování a vyhodnocování skluzů a projevů nestability na svazích lomu v souladu s opatřením OBÚ v Sokolově č.j. 2153/94 ze dne 10.11.1994.
  19. Budou důsledně dodržována opatření ke zvýšení bezpečnosti a ochrany zdraví při práci a bezpečnosti provozu při dobývání v blízkosti známých nebo předpokládaných podzemních důlních děl, stanovená rozhodnutím OBÚ v Sokolově č.j. 209/450/Ing.Ma/05 ze dne 20.1.2005.
  20. Budou důsledně dodržována opatření ke zvýšení bezpečnosti a ochrany zdraví při práci a bezpečnosti provozu při dobývání v přerubaných plochách s výskytem nezavalených důlních děl v těženém řezu, stanovená rozhodnutím OBÚ v Sokolově č.j. 3063/450/Ing.Ma/07 ze dne 19.12.2007.
  21. Všechny případné důlní stavby (kapitola 1.2.8 plánu OPD) budou v souladu s obecně platnými právními předpisy realizovány na základě samostatných podání, doložených předepsanou projektovou dokumentací (§ 23 odst. 2 zákona č. 44/1988 Sb., o ochraně a využití nerostného bohatství).
  22. V souladu s ustanovením § 31 odst. 6 zákona č. 44/1988 Sb., v platném znění a rozhodnutím OBÚ v Sokolově, bude organizace zajišťovat tvorbu zákonných finančních rezerv na sanaci a rekultivaci pozemků dotčených hornickou činností.
  23. V případě vzniku důlních škod způsobených vlivem hornické činnosti, bude schválení tvorby zákonné finanční rezervy na vypořádání důlních škod řešeno samostatným podáním žádosti o schválení tvorby zákonné finanční rezervy na vypořádání důlních škod.

Platnost rozhodnutí je stanovena do dosažení hranic plánovaných postupů porubní fronty uvedených v přílohách grafické části plánu OPD „Lom Družba - horizont 416 m n.m.“ z června 2011.

### Odůvodnění

Organizace Sokolovská uhelná, právní nástupce, a.s., se sídlem Staré náměstí 69, 356 01 Sokolov, IČ: 26348349, předložila OBÚ v Sokolově dne 21.6.2011 podání zn.: BAR/Ing.Li/29/2011 ze dne 20.6.2011 - žádost o povolení hornické činnosti - „Lom Družba - horizont 416 m n.m.“. Žádost je na OBÚ v Sokolově evidována pod č.j. SBS 19860/2011. Dnem doručení žádosti bylo zahájeno správní řízení v předmětné věci. Zahájení řízení OBÚ v Sokolově písemně oznámil pod č.j. SBS 19860/2011/1 ze dne 14.7.2011 všem známým účastníkům řízení a dotčeným orgánům státní správy a současně nařídil na 4.8.2011 ústní jednání. Současně OBÚ v Sokolově žádost organizace v souladu s ustanovením § 10 odst. 4 zákona č. 100/2001 Sb., v platném znění, zveřejnil na internetu. Výsledek ústního jednání je uveden v protokolu OBÚ v Sokolově pod č.j. SBS/24746/2011/OBÚ-08 ze dne 4.8.2011.

Hornická činnost je plánována v dobývacích prostorech Královské Poříčí a Nové Sedlo. Dobývací prostor Královské Poříčí byl stanoven rozhodnutím bývalého ministerstva paliv pod č.j.

14.2/782/62 ze dne 27.7.1962 a je evidovaný na OBÚ v Sokolově a v souhrnné evidenci na ČBÚ v Praze pod číslem 30020. Dobývací prostor Nové Sedlo byl stanoven rozhodnutím bývalého FMPE pod č.j. 12/782/74 ze dne 21.5.1974 a je evidovaný na OBÚ v Sokolově a v souhrnné evidenci na ČBÚ v Praze pod číslem 30022.

Plánovanou hornickou činností budou dotčeny plochy na pozemcích v katastrálním území Nové Sedlo u Lokte - č.k.ú. 706680, obce Nové Sedlo - ZÚJ 560570 a katastrálním území Královské Poříčí - č.k.ú. 672688, obce Královské Poříčí - ZÚJ 560464, v okrese Sokolov - kód CZ0413. Přehled všech pozemků dotčených plánovanou hornickou činností dle parcelních čísel byl účastníkům řízení a dotčeným orgánům státní správy zaslán jako příloha k č.j. OBÚ SBS 19860/2011/1 - oznámení o zahájení řízení. Dle předložené dokumentace budou navrhovanou hornickou činností dotčeny pozemky, které jsou ve vlastnictví: Sokolovská uhelná, právní nástupce, a.s., Lesy České republiky, s.p., obce Královské Poříčí, Správa železniční dopravní cesty, státní organizace.

V současné době je hornická činnost v lomu Družba povolena rozhodnutím OBÚ v Sokolově č.j. 1070/511/Ing.Ma/08 ze dne 7.5.2008, s platností do dosažení hranic uvedených v přílohách grafické části plánu OPD „Lom Družba 2007 - 2012“ z ledna 2008.

Předmětem podání žádosti organizace Sokolovská uhelná, právní nástupce, a.s. o povolení hornické činnosti „Lom Družba - horizont 416 m n.m.“, je příprava území v předpolí lomu Družba pro následné nasazení pasové technologie TC2 a TC1. Předložený plán otvírky, přípravy a dobývání řeší zejména těžbu skrývky v předpolí lomu Družba od současného terénu po horizont 416 m n.m. a navazuje na stávající platný plán otvírky, přípravy a dobývání „Lom Družba 2007 - 2012“, podle kterého je povolena hornická činnost rozhodnutím OBÚ v Sokolově č.j. 1070/511/Ing.Ma/08 ze dne 7.5.2008. Vyuhlení zásob v zájmovém území pod kótou 416 m n.m. není předmětem podání a bude provedeno následně ze západní strany od lomu Marie pomocí pasové technologie TC2 a TC1 z lomu Jiří. Těžba skrývky dle předložené dokumentace bude i nadále prováděna povrchovým způsobem s použitím blokového způsobu těžby v návaznosti na vytvořené porubní fronty stávajícího lomu Družba. Při hornické činnosti bude nadále využívána stávající technologie a technická zařízení lomu Družba. Skrývkové hmoty budou dopravovány kolejovou technologií na vnější výsypku Smolnice a vnitřní výsypku lomu Družba.

Žádost o povolení hornické činnosti byla předložena v souladu s příslušnými ustanoveními zákona č. 44/1988 Sb., (horní zákon) ve znění pozdějších předpisů, zákona č. 61/1988 Sb., ve znění pozdějších předpisů a vyhlášky č. 104/1988 Sb., ve znění pozdějších předpisů. Plán otvírky, přípravy a dobývání „Lom Družba - horizont 416 m n.m.“ je zpracován dle vyhlášky č. 104/1988 Sb., ve znění pozdějších předpisů, a schválený závodním lomu [redacted] je doložen požadovanými vyjádřeními účastníků řízení a dotčených orgánů státní správy z hlediska zájmů, chráněných podle zvláštních předpisů, jakož i požadovanou grafickou a mapovou dokumentací. Dle zpracované dokumentace je hornická činnost plánována pouze uvnitř závazných linií těžby podle usnesení vlády ČR č. 490/91 ze dne 27.11.1991 k ozdravení životního prostředí okresu Sokolov.

Dle požadavku ustanovení § 6, odst. 3) písm. f) vyhlášky č. 104/1988 Sb., ve znění pozdějších předpisů, bylo předloženo k žádosti o povolení hornické činnosti stanovisko o hodnocení vlivů na životní prostředí. Toto stanovisko bylo vydáno Ministerstvem životního prostředí pod č.j. 425/700/99 ze dne 9.4.1999 na základě dokumentace „Záměr hornické činnosti v dobývacích prostorech východní části sokolovského revíru“ se zahájením 2001 do ukončení hornické činnosti předpokládané v roce 2035. Z hlediska posuzování vlivů na životní prostředí se k plánu OPD - Lom Družba - horizont 416 m n.m. vyjadřovalo Ministerstvo životního prostředí - ústřední správní orgán z hlediska zákona č. 100/2001 Sb., o posuzování vlivů na životní prostředí, ve znění pozdějších předpisů, pod zn.: 51614/ENV/10 ze dne 28.7.2010, citují: „Po prostudování podkladových materiálů, zejména dokumentace a posudku k uvedenému záměru a výkladů MŽP, Vám sdělujeme, že plánovaná skrývka na horizont 416 m n.m. nepředstavuje významnou změnu, a proto výše uvedené stanovisko (č.j. 425/700/99 ze dne 9.4.1999) v případě zachování všech uvedených parametrů a činností (zejména nenavyšování schváleného objemu těžby, respektování rozsahu území dotčeného těžbou, aby nepřekračoval hranice již stanovených dobývacích prostorů, a zachování technologie těžby) nadále zůstává v platnosti. Všechny podmínky definované v tomto stanovisku musí být respektovány.“ Podmínky souhlasného stanoviska o hodnocení vlivů na životní prostředí zohlednila organizace v dokumentaci plánu OPD a byly zapracovány do podmínek č. 2, 3, 4, 5, 9, 10 a 11 výroku rozhodnutí.

Kap. 1.6 plánu OPD obsahuje „Plán sanace a rekultivace území dotčeného těžbou“. Tvorba zákonných finančních rezerv na sanaci a rekultivaci pozemků dotčených vlivem dobývání výhradních ložisek hnědého uhlí byla schválena rozhodnutím OBÚ v Sokolově č.j. 1820/2009/08/2 ze dne 20.8.2009, ve výši 10,54 Kč na 1 tunu vytěženého uhlí. Dle ustanovení § 6 odst. 4 vyhlášky č. 104/1988 Sb., v platném znění je v plánu OPD dokladováno, že souhrnná výše finančních prostředků (a schválená výše tvorby finančních rezerv) na sanaci a rekultivaci odpovídá měrným nákladům na sanaci a rekultivaci vyplývajících z předpokládané výše těžby a zahrnuje hornickou činnost, o jejíž povolení se žádá. Z těchto důvodů nebyla v rámci tohoto řízení tvorba finančních rezerv na sanaci a rekultivaci schvalována. Dle předloženého plánu OPD organizace v předmětném období nepředpokládá vznik důlních škod. Případný vznik důlních škod bude organizace řešit samostatným podáním.

Podkladem pro vydání tohoto rozhodnutí jsou následující doklady a dokumentace:

1. Plán otírky, přípravy a dobývání „Lom Družba - horizont 416 m n.m.“ z června 2011, zpracovaný projektantem [redacted] schválený závodním lomu [redacted]. Plán obsahuje textovou část a grafickou část s 18 přílohami.
2. Přílohy textové části:
  - Seznam platných odchylek bezpečnostních předpisů k 31.1.2011 organizace Sokolovská uhelná, právní nástupce, a.s.
  - Stanovisko o hodnocení vlivů na životní prostředí podle § 11 zákona č. 244/1992 Sb., vydané Ministerstvem životního prostředí pod č.j. 425/700/99 ze dne 9.4.1999 na základě dokumentace „Záměr hornické činnosti v dobývacích prostorech východní části sokolovského revíru“ se zahájením 2001 do ukončení hornické činnosti předpokládané v roce 2035.
  - Plnění podmínek stanoviska o hodnocení vlivu na životní prostředí k č.j. MŽP 425/700/99, zpracované organizací ke dni 31.12.2010.
  - Závazné stanovisko - souhlas dle § 9 odst. 6 zákona č. 334/1992 Sb., Městského úřadu Sokolov, odboru životního prostředí č.j. 3172827/2010/ZP/EVBR ze dne 15.11.2010, k trvalému odnětí půdy ze zemědělského půdního fondu pro „Lom Družba - horizont 416 m n.m.“
  - Souhlasné závazné stanovisko - podle § 4 odst. 3 zákona č. 114/1992 Sb., Městského úřadu Sokolov, odboru životního prostředí č.j. 6465/2011/ŽP/LITO ze dne 10.2.2011, k trvalému odlesnění pozemků v k.ú. Královské Poříčí.
  - Rozhodnutí Krajského úřadu Karlovarského kraje, odboru životního prostředí a zemědělství č.j. 631/ZZ/11-4 ze dne 15.3.2011 - trvalé odnětí pozemků určených k plnění funkcí lesa o výměře 158 434 m<sup>2</sup>.
  - Rozhodnutí Krajského úřadu Karlovarského kraje, odboru životního prostředí a zemědělství č.j. 1059/ZZ/03 ze dne 15.5.2003 - dočasné odnětí pozemků určených k plnění funkcí lesa o výměře 3,6572 ha.
  - Rozhodnutí Krajského úřadu Karlovarského kraje, odboru životního prostředí a zemědělství č.j. 2431/ZZ/RO/SP/04 ze dne 23.6.2004 - dočasné odnětí pozemků určených k plnění funkcí lesa o výměře 3,5678 ha.
  - Rozhodnutí Okresního úřadu Sokolov, referátu životního prostředí č.j. ŽP/1493/99 ze dne 20.9.1999 - dočasné odnětí pozemků určených k plnění funkcí lesa o výměře 74 974 m<sup>2</sup>.
  - Rozhodnutí Krajského úřadu Karlovarského kraje, odboru životního prostředí a zemědělství č.j. 3260/ZZ/07 ze dne 1.8.2007 - dočasné odnětí pozemků určených k plnění funkcí lesa o výměře 48 920 m<sup>2</sup>.
  - Rozhodnutí Okresního úřadu Sokolov, referátu životního prostředí č.j. ŽP/1820/99 ze dne 22.11.1999 - dočasné odnětí pozemků určených k plnění funkcí lesa o výměře 29 598 m<sup>2</sup>.
  - Rozhodnutí Krajského úřadu Karlovarského kraje, odboru životního prostředí a zemědělství č.j. 4622/ZZ/09-5 ze dne 8.3.2010, kterým se stanovuje způsob a podmínky vypouštění důlních vod do vod povrchových z čerpací stanice J 6 do Pstružného potoka.
  - Rozhodnutí Krajského úřadu Karlovarského kraje, odboru životního prostředí a zemědělství č.j. 650/ZZ/11-5 ze dne 21.3.2011, kterým se stanovuje způsob a podmínky vypouštění důlních vod do vod povrchových z lomu Družba do Novosedelského potoka.

- Geometrické plány pro rozdělení pozemku č. 460-54/2010, 390-16/2007, 391-17/2007, 306-36/2004, 272-3/2003, 229-42/1999.
  - Výpis z obchodního rejstříku organizace Sokolovská uhelná, právní nástupce, a.s., vedeného krajským soudem v Plzni oddíl B, vložka 980.
  - Kopie oprávnění k hornické činnosti organizace Sokolovská uhelná, právní nástupce, a.s. v rozsahu podle ustanovení § 2, písm. a), b), c), d), e), g), h), i) zákona č. 61/1988 Sb., ve znění platných předpisů, vydané OBÚ v Sokolově dne 28.1.2010 pod č.j. 170/2010/08, číslo oprávnění 274.
3. Výpisy z katastru nemovitostí, pozemková mapa, dotčených ploch s hranicí zájmového území POPD.
  4. Protokol OBÚ v Sokolově č.j. SBS24746/2011/OBÚ-08 ze dne 4.8.2011 o výsledku ústního jednání, vedeného ve věci povolení hornické činnosti na lomu Družba.

Ke správnému řízení o povolení hornické činnosti byla předložena následující písemná vyjádření:

1. Obec Královské Poříčí, ze dne 4.5.2011. Stanovisko obce k POPD lomu Družba schválilo obecní zastupitelstvo na svém veřejném zasedání konaném dne 27.4.2011 s následujícími podmínkami:
  - Čerpání vod z lomu Družba do Pstružného potoka v době povodňových stavů na řece Ohři bude koordinováno s obcí Královské Poříčí a Pstružný potok bude 1 x ročně vyčištěn.
  - Vzhledem k přiblížení skrývky lomu Družba k obci Královské Poříčí a tím i zvýšení prašnosti zajistí SU a.s. měsíčně v období duben – říjen zametení komunikací v horní části obce, ul. Dlouhá, Šachetní, Na sídlišti a Pod lesem.
  - Trhací práce na lomu Družba budou průběžně konzultovány s obcí Královské Poříčí, v případě sporu bude instalováno měření otřesu.
2. Město Nové Sedlo, č.j. ÚPIŽP/447/2011 ze dne 1.6.2011. Zastupitelstvo města na jednání dne 30.5.2011 schválilo vyjádření k POPD pro „Lom Družba - horizont 416 m n.m.“ při dodržení těchto podmínek:
  - V platnosti zůstává dohoda mezi Sokolovskou uhelnou a Městem Nové Sedlo z roku 2006.
  - Kladné stanovisko pro výstavbu RD v Hornické Kolonii.
  - Věcná břemena pro město Nové Sedlo bezúplatně.

*V plánu OPD v kap. 1.3.4.5 organizace uvádí, že střety zájmů s dotčenými orgány státní správy a s účastníky řízení jsou řešeny na základě jejich vyjádření k předložené dokumentaci POPD. Požadavky obcí související s povolovanou hornickou činností jsou rovněž zohledněny zejména v podmínkách č. 1, 2, 3, 4, 9 a 10 výrokové části rozhodnutí.*

3. Správa železniční dopravní cesty, státní organizace ze dne 21.4.2011. Souhlasí s plánem otvírky, přípravy a dobývání „Lom Družba - horizont 416 m n.m.“ V zájmovém území se nachází pozemky v majetku drah, na které má žadatel uzavřenou řádnou nájemní smlouvu. Nenachází se zde zařízení v majetku drah.
4. Lesy České republiky, s.p., č.j. 227/2011/229/84/312.4 ze dne 18.4.2011. Všechny pozemky v jejich vlastnictví byly řádně odňaty plnění funkcí lesa za účelem postupu těžby uhlí. Nemají námitek k povolení hornické činnosti za předpokladu splnění následujících podmínek:
  - Před započítím hornické činnosti v rámci navrženého POPD (horizont 416) je nutno vydání rozhodnutí o povolení hornické činnosti otvírky, přípravy a dobývání výhradního ložiska hnědého uhlí v k.ú. Královské Poříčí a Nové Sedlo u Lokte - Bářským úřadem v Sokolově.
  - Po nabytí právní moci rozhodnutí orgánů státní správy budou žadatelem uhrazeny náhrady škod na lese v důsledku odnětí pozemků LČR pro postup těžby uhlí a následně bude uzavřena nájemní smlouva (případně dodatek ke stávající nájemní smlouvě - NS č.A/229 67 934) v souladu s předpisy LČR v dobývacích prostorech kompetence GR LČR.
  - Před započítím vlastní činnosti bude provedeno postupné odlesnění dotčeného území. U dosud neodlesněných ploch provádět odlesnění tak, aby tyto plochy byly využity k plnění funkcí lesa až do doby jejich skutečného použití pro jiné účely (těžba uhlí). Dále u těchto dosud neodlesněných ploch, bude vždy do konce září běžného kalendářního roku Lesní správě Kraslice písemně nahlášena plocha potřebná k odlesnění na další období, aby tento

požadavek LS začlenila do těžebních projektů, a to až do vytěžení celkové plochy odňaté lesu pro účel těžby uhlí.

- V dostatečném časovém předstihu bude dohodnuta forma a harmonogram odlesnění, a to za přímé účasti LČR, s.p. LS Kraslice a zástupců Sokolovské uhelné, právní nástupce, a.s.
- Kontaktní osoby lesní správy Kraslice: lesní správce [redacted] evírník [redacted] (lesnická činnost forma odlesnění, harmonogram prací, projekty) a referent pro katastr a restituční [redacted] (příprava NS). Upozorňujeme, že dřevní hmota je v majetku LČR a odtěžení porostů bude prováděno na náklady žadatele (Sokolovská uhelná, právní nástupce, a.s.).
- Při vlastním provádění hornické činnosti a činnosti s touto související dodržovat povinnosti těžebních společností podle § 13 odst. 3 lesního zákona č. 289/1995 Sb.
- O plánovaných rekultivačních a sanačních pracích dle plánu rekultivace schváleného orgánem státní správy lesů v předstihu informovat LČR, s.p. LS Kraslice a při vlastním provádění těchto prací zohlednit případné připomínky této LS.

Uvedené požadavky jsou zohledněny v podmínkách č. 6, 7, 8 výroku rozhodnutí.

5. Krajská hygienická stanice Karlovarského kraje se sídlem v Karlových Varech, oddělení hygieny práce Sokolov, zn.: KHSVKV3440/2011/HP/Pih ze dne 4.5.2011. Souhlasné stanovisko bez dalších připomínek.
6. Krajský úřad Karlovarského kraje, odbor životního prostředí a zemědělství, zn.: 1630/ZZ/11 ze dne 4.5.2011.

Ochrana přírody a krajiny - Záměr „Lom Družba - horizont 416 m n.m.“ nemůže mít významný vliv na stávající evropsky významné lokality ani ptačí oblasti. Příslušným orgánem ochrany přírody je Městský úřad Sokolov (doloženo vyjádření č.j. 59836/2011/ZP/JIRY ze dne 4.5.2011).

Posuzování vlivů na životní prostředí - K „Záměru hornické činnosti v dobývacích prostorech východní části sokolovského revíru“ vydalo Ministerstvo životního prostředí ČR dne 9.4.1999 souhlasné stanovisko (č.j. 452/700/99) podle § 11 zákona č. 244/1992 Sb., o posuzování vlivů na životní prostředí. A dále vydalo dne 28.7.2010 vyjádření (č.j. 51614/ENV/10) s tím, že plánovaná skrývka na horizont 416 m n.m. nepředstavuje významnou změnu a proto výše uvedené stanovisko v případě zachování všech uvedených parametrů a činností nadále zůstává v platnosti. Na základě předložených podkladů vám sdělujeme, že zamyšlený záměr „Lom Družba - horizont 416 m n.m.“ není předmětem posuzování dle zákona o posuzování vlivů na životní prostředí.

Ochrana lesního půdního fondu a státní správa lesního hospodářství - V případě, že budou dodrženy podmínky uvedené v rozhodnutí o trvalém odnětí PUPFL č.j. 631/ZZ/11-4 ze dne 15.3.2011, nemáme dalších připomínek. Tento požadavek byl zohledněn v podmínce č. 7 rozhodnutí.

Ochrana zemědělského půdního fondu - Těžbou bude dotčeno 0,9980 ha zemědělské půdy v k.ú. Královské Poříčí. Závazné stanovisko - souhlas k odnětí půdy ze zemědělského půdního fondu vydal Městský úřad Sokolov, odbor životního prostředí dne 15.11.2010 pod č.j. 3172827/2010/ZP/EVBR. Závazné stanovisko bylo citováno v podmínce č. 12 výroku rozhodnutí.

Vodní hospodářství - K záměru POPD „Lom Družba - horizont 416 m n.m.“ nemáme připomínek. Pokud by však těžbou došlo k významné změně „nakládání“ s důlními vodami oproti platným rozhodnutím, bude požádáno o změnu těchto rozhodnutí o stanovení způsobu a podmínek vypouštění důlních vod do vod povrchových. Po ukončení platnosti rozhodnutí o stanovení způsobu a podmínek vypouštění důlních vod do vod povrchových. Požadavek vodního hospodářství byl zohledněn v podmínce č. 9 výrokové části rozhodnutí.

Zákon č. 59/2006 Sb., o prevenci závažných havárií, Hornictví a geologie, Odpadové hospodářství, Ochrana ovzduší - Bez připomínek.

7. Městský úřad Sokolov, odbor životního prostředí, č.j. 59836/2011/ZP/JIRY ze dne 4.5.2011.  
Ochrana přírody - Pro POPD „Lom Družba - horizont 416 m n.m.“ již bylo dne 10.2.2011 vydáno souhlasné závazné stanovisko č.j. 6465/2011/ZP/LITO k trvalému odlesnění.  
Ochrana zemědělského půdního fondu - Pro POPD „Lom Družba - horizont 416 m n.m.“ bylo vydáno závazné stanovisko - souhlas k odnětí půdy ze ZPF č.j. 3172827/2010/ZP/EVBR ze dne 15.11.2010.

Státní správa lesů – V hranici POPD „Lom Družba - horizont 416 m n.m.“ je situováno 37,9089 ha pozemků určených k plnění funkcí lesa (PUPFL). Okresním úřadem Sokolov a Krajským úřadem Karlovarského kraje bylo dočasně odňato 22,0655 ha a Krajským úřadem Karlovarského kraje bylo trvale odňato 1508434 ha PUPFL.

Nakládání s odpady, Vodní hospodářství – Bez připomínek.

8. Ministerstvo životního prostředí, odbor posuzování vlivů na životní prostředí, zn.: 51614/ENV/10 ze dne 28.7.2010. Vyjádření ústředního správního úřadu z hlediska zákona č. 100/2001 Sb., o posuzování vlivů na životní prostředí, ve znění pozdějších předpisů, cituji:

„Záměr hornické činnosti v dobývacích prostorech východní části sokolovského revíru“ týkající se těžby až do vyuhlení ve výše uvedených dobývacích prostorech byl podroben procesu posuzování vlivů na životní prostředí dle zákona č. 244/1992 Sb. a Ministerstvo životního prostředí, jako příslušný orgán podle § 20 odst. 1 zákona č. 244/1992 Sb. v souladu s § 11 odst. 1 téhož zákona, vydalo k tomuto záměru dne 9.4.1999 souhlasné stanovisko (č.j. 425/700/99). Stanovisko o hodnocení vlivů k záměru „Záměr hornické činnosti v dobývacích prostorech východní části sokolovského revíru“ na životní prostředí, vydané podle § 11 zákona č. 244/1992 Sb., nemá dle citovaného zákona omezenou platnost a záměr nepodléhá novému posouzení dle zákona č. 100/2001 Sb., o posuzování vlivů na životní prostředí, ve znění pozdějších předpisů, pokud nedojde k jeho významné změně, jak je uvedeno v § 4 písm. a), b) citovaného zákona. Po prostudování podkladových materiálů, zejména dokumentace a posudku k uvedenému záměru a výkladů MŽP, Vám sdělujeme, že plánovaná skrývka na horizont 416 m n.m. nepředstavuje významnou změnu, a proto výše uvedené stanovisko v případě zachování všech uvedených parametrů a činností (zejména nenavyšování schváleného objemu těžby, respektování rozsahu území dotčeného těžbou, aby nepřekračoval hranice již stanovených dobývacích prostorů, a zachování technologie těžby) nadále zůstává v platnosti. Všechny podmínky definované v tomto stanovisku musí být respektovány. Zvláště je třeba upozornit na povinnost hodnocení vlivů záměrů na evropsky významné lokality a ptačí oblasti (území Natura 2000), které v době vydání souhlasného stanoviska ještě nebyly dle zákona č. 114/1992 Sb., o ochraně přírody a krajiny, ve znění pozdějších předpisů, na území České republiky jako chráněná území vyhlášeny.“

(Doloženo vyjádřením KÚKK zn. 1630/ZZ/11 ze dne 4.5.2011, dle kterého Záměr „Lom Družba – horizont 416 m n.m.“ nemůže mít významný vliv na stávající evropsky významné lokality ani ptačí oblasti).

9. Ministerstvo životního prostředí, odbor výkonu státní správy IV, zn.: 658/530/11 ze dne 31.5.2011. Z hlediska posuzování vlivů na životní prostředí (EIA) obdobné vyjádření jako předchozí citované vyjádření odboru posuzování vlivů na životní prostředí. Z hlediska ochrany ZPF bez připomínek.
10. Ministerstvo zdravotnictví, Český inspektorát lázní a zříděl, č.j.: MZDR 32240/2011-3/OZS-ČIL-V ze dne 19.5.2011. Závazným stanoviskem vydalo souhlas s povolením hornické činnosti: „POPD Lom Družba – horizont 416 m n.m.“ za splnění těchto podmínek:
- Těžba skrývky bude probíhat po horizont 416 m n.m.
  - Havarijní stav a zjištěné anomálie musí být ihned oznámeny ČIL včetně návrhu nápravných opatření.
  - Závěrečná zpráva o provedených pracích za daný rok musí být předložena ČIL do konce března následujícího roku.
  - Změny oproti předloženému POPD musí být předloženy ČIL k odsouhlasení.

Citované podmínky závazného stanoviska jsou součástí výroku rozhodnutí v podmínce č. 13.

Dle předložených písemných vyjádření vlastníků a správců inženýrských sítí se v předmětném území, dotčeném plánovanou hornickou činností, inženýrské sítě cizích organizací nenacházejí.

Při ústním jednání byly s organizací podrobně projednány další technické podmínky, stanovené ve výrokové části tohoto rozhodnutí.





V průběhu správního řízení nebyly zjištěny překážky, které by bránily povolení navrhované hornické činnosti dle předložené dokumentace v rozsahu uvedeném ve výroku rozhodnutí. Podmínky a připomínky účastníků řízení a dotčených orgánů státní správy byly zapracovány v předložené dokumentaci a jsou zohledněny ve výrokové části tohoto rozhodnutí. Proto bylo rozhodnuto, jak je výše uvedeno.

Správní poplatek podle položky 60, 1b) zákona č. 634/2004 Sb., o správních poplatcích, v platném znění, ve výši 1500,- Kč byl uhrazen při podání žádosti formou kolkových známek.

### **Poučení o odvolání:**

Proti tomuto rozhodnutí lze podle ustanovení § 81 a následujících zákona č. 500/2004 Sb., správní řád, podat k Obvodnímu báňskému úřadu v Sokolově odvolání, a to ve lhůtě 15 dnů ode dne jeho oznámení. Odvolání musí mít náležitosti uvedené v § 37 odst. 2 správního řádu a je nutno ho podat podle § 82 odst. 2 citovaného zákona. O odvolání rozhoduje Český báňský úřad v Praze.



předseda úřadu

### **Rozdělovník:**

#### Účastníci řízení podle § 27 odst. 1 správního řádu:

- Sokolovská uhelná, právní nástupce, a.s., Staré náměstí 69, 356 01 Sokolov
- Obec Královské Poříčí - k rukám starosty, Lázeňská 114, 357 41 Královské Poříčí
- Lesy České republiky, s.p., Lesní správa Kraslice, Tyršova 648, 358 01 Kraslice
- Správa železniční dopravní cesty, státní organizace, Správa dopravní cesty Karlovy Vary, Západní 2080/2A, 360 01 Karlovy Vary

#### Účastníci řízení podle § 27 odst. 2 správního řádu:

- Město Nové Sedlo - k rukám starostky, Masarykova 502, 357 34 Nové Sedlo

#### Dotčené orgány státní správy:

- Městský úřad Sokolov, odbor životního prostředí, Rokycanova 1929, 356 01 Sokolov
- Krajská hygienická stanice Karlovarského kraje se sídlem v Karlových Varech, Závodní 94, 360 21 Karlovy Vary
- Krajský úřad Karlovarského kraje, odbor životního prostředí a zemědělství, Závodní 353/88, 360 21 Karlovy Vary - Dvory
- Ministerstvo životního prostředí, odbor výkonu státní správy IV, Školní 5335, 403 01 Chomutov
- Ministerstvo životního prostředí, odbor posuzování vlivů na životní prostředí, Vršovická 65, 100 00 Praha 10 - Vršovice
- Ministerstvo zdravotnictví, Český inspektorát lázní a zřídelských zařízení, Palackého náměstí 4, 128 01 Praha 1

# Z Á P I S

## o předání lesních pozemků pro účely hornické činnosti

**Přítomni:** LČR, s.p., Lesní správa Kraslice – [redacted] lesní správce,

[redacted] revírník LČR

Sokolovská uhelná, právní nástupce, a.s. – [redacted]

divize Těžba, odd. přípravy výroby

Předmětem předávky ke dni 18.10.2012 jsou odlesněné lesní pozemky – PSK 902 A5, 903 D5a LHC Sokolov o celkové výměře cca 14 ha. Dle rozhodnutí KÚ K.Vary ŽP č.j.631/ZZ/11-4 z 15.3.2011 se jedná o pozemky v k.ú. Královské Poříčí: p.p.č. 405/24, 405/25, 420, 704/13, 704/14, 704/6 a 705.

Rozhodnutí o povolení hornické činnosti bylo vydáno pro SU, p.n., a.s., úřadem OBÚ v Sokolově č.j.SBS/24764/2011/OBÚ-08/1 dne 17.8.2011 .

Přítomní konstatovali, že na předmětných plochách bylo provedeno vytěžení veškeré dřevní hmoty a proveden úklid klestu. Tímto byly předmětné pozemky uvolněny pro hornickou činnost.

Zástupce SU, p.n., a.s. uvedl, že dle záboru vytýčeného geometrickým plánem a výše uvedeným Rozhodnutím o odnětí les.pozemků zbývá odlesnit ještě cca 1,50 ha z PSK 902 A5. Konečnou hranici záboru vyznačí pracovníci SU, p.n., a.s. – divize Těžba odd. přípravy výroby za přítomnosti zástupce LČR do 30.11.2012. Odlesnění zbývajících ploch provede smluvní partner LČR, LS Kraslice dle projektu v I.Q 2013. Termín předání vytěžené plochy, včetně úklidu klestu do 30.6.2013.

Náklady na těžbu dřevní hmoty budou vyúčtovány ve smyslu vyjádření LČR, KŘ K.Vary č.j.8/2011/932/84/312.4 ze dne 7.1.2011. Na užívání předmětných pozemků k hornické činnosti není zatím ze strany Ř LČR H.Králové uzavřen dodatek nájemní smlouvy.

za LČR, s.p., LS Kraslice

za divizi Těžba, odd. PV:

[redacted]

[redacted]