

Dodatek č. 2
ke Smlouvě č. 2012/1543/01 o nájmu souboru věcí movitých a
nemovitých ze dne 20. 2. 2012

kterou níže uvedeného dne, měsíce a roku uzavřeli

Město Tišnov,
se sídlem nám. Míru 111, 666 19 Tišnov
IČ: 00282707
DIČ: CZ00282707
zastoupené starostou města Bc. Jiřím Dospíšilem

jako "pronajímatel"

a

KTS EKOLOGIE s.r.o.,
se sídlem Hutní osada 14, 664 84 Zastávka
IČ: 28310942
DIČ: CZ28310942
zastoupené jednatelem společnosti Ing. Matúšem Markem a Václavem Šikulou

jako „nájemce“

Obě smluvní strany se dohodly na **změně ustanovení článku II. Předmět a účel nájmu a Přílohy č. 2 – Situační plánek** Smlouvy č. 2012/1543/01 o nájmu souboru věcí movitých a nemovitých ve znění pozdějších Dodatků, přičemž obsah citované smlouvy zůstává v ostatních částech beze změn, takto:


Dosavadní znění čl. II. Předmět a účel nájmu se nahrazuje následujícím zněním:

1. Pronajímatel přenechává nájemci do nájmu vyjmenované nemovitosti:
 - část nebytových prostor o výměře 47 m² v přízemí budovy č.p. 1543, která je součástí pozemku parc.č.st. 2007. Jedná se o místnosti nebo části místností, které jsou označené č. 101, 102, 103, 104 ,105, 106, a které jsou zakreslené v Příloze č. 1 – Situační plán – půdorys 1. NP
 - garáž č.e. 977, která je součástí pozemku parc.č.st. 2012 o výměře 13m²,
 - garáž č.e. 978, která je součástí pozemku parc.č.st. 2013 o výměře 19 m²,
 - garáž č.e. 974, která je součástí pozemku parc.č.st. 2009 o výměře 20 m²,Garáže jsou zakreslené v Příloze č. 2 – Situační plán – katastrální mapa.
 - **celková výměra pronajatých prostor je 99 m².**
2. Výše uvedené nemovitosti jsou pronajímány pro účely provozování sběrného dvora města Tišnova a zajištění komplexního odpadového hospodářství pro město Tišnov.

Závěrečná ustanovení


1. Tento dodatek nabývá účinnosti ke dni **1. 7. 2020**.
2. Tento dodatek se vyhotovuje ve dvou vyhotoveních, z nichž jeden obdrží nájemce a jeden pronajímatel.
3. Smluvní strany prohlašují, že tento dodatek odpovídá jejich pravé a svobodné vůli a na důkaz připojují ke smlouvě vlastnoruční podpisy.
4. Uzavření tohoto dodatku bylo schváleno na schůzi Rady města Tišnova č. 14 konané dne 17. 6. 2020, usnesením č. RM/36/14/2020.
5. Přílohy smlouvy tvoří:
 - Příloha č. 1 – Situační plán – půdorys 1. NP
 - Příloha č. 2 – Situační plán – katastrální mapa

V Tišnově dne 18. 06. 2020



za pronajímatele
Bc. Jiří Dospíšil
starosta města Tišnova

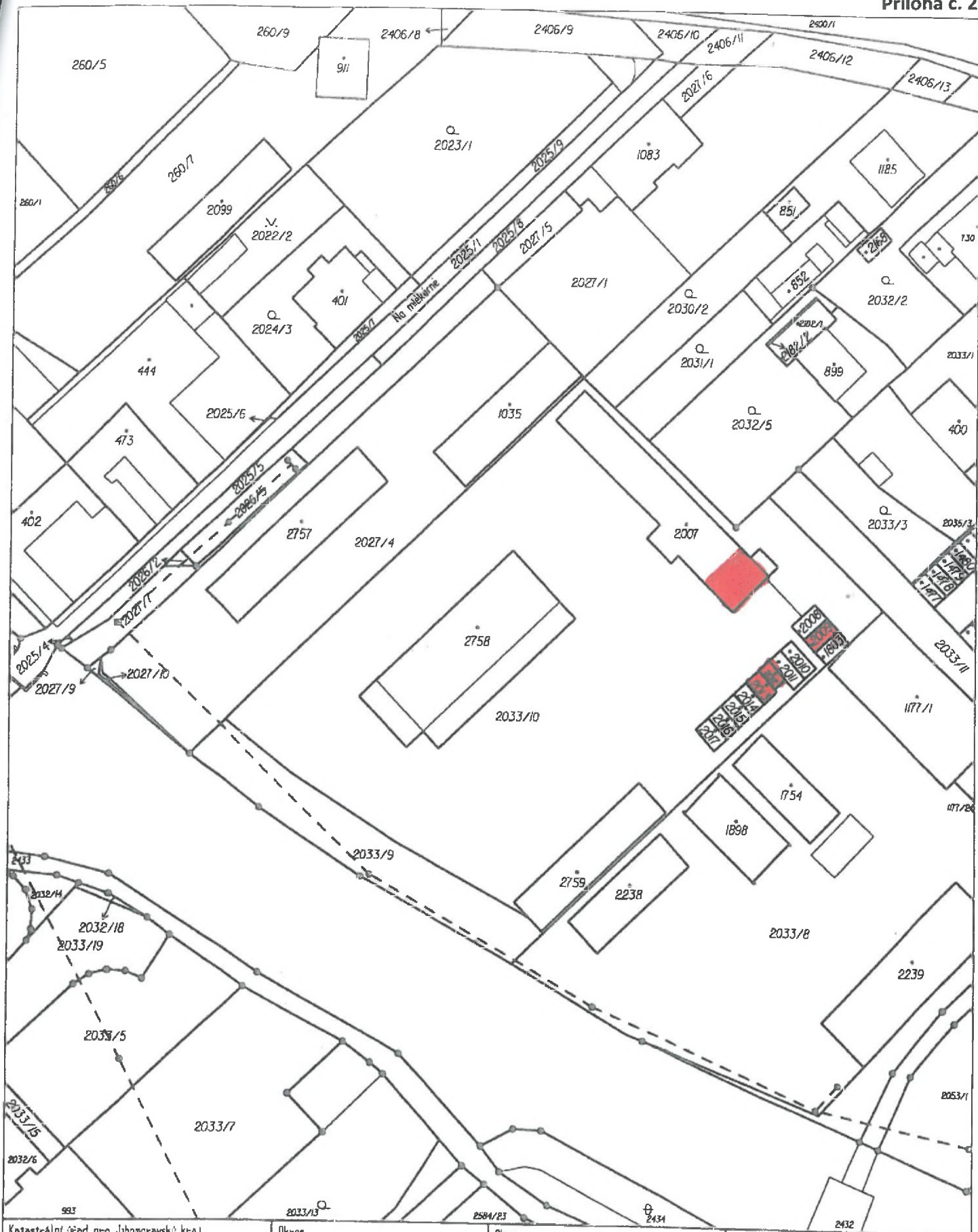
V Tišnově dne 18. 06. 2020



za nájemce
Ing. Matúš Marek
jednatel společnosti



za nájemce
Václav Šíkula
jednatel společnosti



Katastrální úřad pro Jihomoravský kraj, Katastrální pracoviště Brno-venkov	Okres Brno-venkov	Obec Tišnov	Podpis Číslo Razítko
Kat. území Tišnov	Mapový list č. TIŠNOV 3-1/31	Měřítko platné pro rám 198 x 277 mm 1:1000	
<h2>KOPIE KATASTRÁLNÍ MAPY</h2> <p>se zobrazením rozsahu věcných břemen zřízených k části pozemků zobrazených v katastrální mapě</p>			
Stav k 23.11.2015 07:55:02	Vyhotoval Vyhотовeno dálkovým přístupem	Dne 23.11.2015 08:03:08	