



S009P00TT61P

2020/001892/INV/OS

2020-INV-Poz-S066/Bř-Mu
PV-014130023922/1040010462/001-ADS

SMLOUVA

o zřízení věcného břemene – služebnosti

č.: PV-014330042652/001

Město Blansko

sídlo: nám. Svobody 32/3, 678 01 Blansko

IČO: 00279943

DIČ: CZ00279943

Bankovní spojení:

číslo účtu:

zastoupené Ing. Markem Štefanem, vedoucím Odboru investičního a územního rozvoje na základě pověření ze dne 03.01.2018

vlastnický podíl: 1/1

(vlastník služebných pozemků, dále jen „Povinný“)

na straně jedné

a

E.ON Distribuce, a.s.

se sídlem: F.A. Gerstnera 2151/6, České Budějovice 7, 370 01 České Budějovice

IČO: 280 85 400

DIČ: CZ 280 85 400

zapsána: v OR vedeném Krajským soudem v Českých Budějovicích, spisová značka B 1772

bankovní spojení:

číslo účtu:

zastoupená:

(oprávněná osoba, dále jen „Oprávněný“)

na straně druhé

(Povinný a Oprávněný společně rovněž jako „Smluvní strany“)

uzavřely níže uvedeného dne, měsíce a roku tuto:

Smlouvu o zřízení služebnosti

č.: PV-014330042652/001 (dále jen „Smlouva“)

v souladu s ustanovením § 25 odst. 4 zákona č. 458/2000 Sb., o podmínkách podnikání a o výkonu státní správy v energetických odvětvích a o změně některých zákonů (energetický zákon), ve znění pozdějších předpisů (dále jen „energetický zákon“) a dle § 1257 a násl. zákona č. 89/2012 Sb., občanský zákoník ve znění pozdějších předpisů (dále jen „Občanský zákoník“)

Článek I. Úvodní ustanovení

- 1.. Oprávněný je provozovatelem distribuční soustavy (dále jen „PDS“) na území vymezeném licenci. Distribuční soustava je provozována ve veřejném zájmu. PDS má povinnost zajišťovat spolehlivé provozování, obnovu a rozvoj distribuční soustavy na území vymezeném licenci, přičemž zřízení tohoto věcného břemene (služebnosti) je ze strany Oprávněného jedním ze zákonem daných předpokladů pro plnění této povinnosti.
- 2.. Povinný prohlašuje, že mimo jiné je jediným a výlučným vlastníkem pozemků **parc.č. 754/3, parc.č. 755/5, parc.č. 755/24, parc.č. 755/50, parc.č. 755/60, parc.č. 766/8, parc.č. 766/95, parc.č. 772/8, parc.č. 772/9, parc.č. 773/20, parc.č. 789/1, parc.č. 789/2, parc.č. 789/12, parc.č. 789/18, parc.č. 789/19, parc.č. 789/21, parc.č. 789/25, parc.č. 789/27, parc.č. 802/2, parc.č. 1373/20, parc.č. 1604 vše ostatní plocha v katastrálním území Blansko, obec Blansko, okres Blansko (dále jen „služebné pozemky“).**
- 3.. Služebné pozemky jsou zapsány v katastru nemovitostí u Katastrálního úřadu pro Jihomoravský kraj, Katastrální pracoviště Blansko na **LV č. 10001** pro katastrální území Blansko.
- 4.. Služebné pozemky se nachází na území vymezeném licenci, v němž Oprávněný provozuje distribuční soustavu. Oprávněný má povinnost zřídit věcné břemeno – služebnost, umožňující zřídit a provozovat ve smyslu § 25 odst. 3 písm. e) energetického zákona na služebných pozemcích zařízení distribuční soustavy.

Článek II. Předmět Smlouvy

Předmětem Smlouvy je zřízení a vymezení věcného břemene podle § 25 odst. 4 energetického zákona - služebnosti - energetického vedení dle energetického zákona (dále též jen „služebnost“). Obsah služebnosti je specifikován v článku III. této smlouvy, na služebných pozemcích ve prospěch Oprávněného, v rozsahu uvedeném v této Smlouvě a vyplývajícím z přísl. ustanovení energetického zákona.

Článek III. Specifikace služebnosti

- 1.. Smluvní strany se dohodly, že Povinný, jako vlastník služebných pozemků, zřizuje ve prospěch Oprávněného ke služebným pozemkům právo služebnosti – energetického vedení dle § 25 odst. 4 energetického zákona, když jeho obsah a rozsah jeho výkonu je blíže uveden kromě příslušných ustanovení energetického zákona v tomto článku.
- 2.. Smluvní strany berou na vědomí, že se změnou vlastníka služebných pozemků přechází i práva a povinnosti vyplývající ze služebnosti na nabyvatele služebných pozemků.
- 3.. Oprávněný je vlastníkem a provozovatelem distribuční soustavy – stavby realizované pod názvem **„Blansko, kabel VN T5OÚNZ-T26Chelčického“** (dále jen „distribuční soustava“). Smluvní strany se za účelem umístění distribuční soustavy – **kabelového vedení VN** na služebných pozemcích a za účelem jejího provozování dohodly na zřízení služebnosti, jejímž obsahem je právo Oprávněného zřídit, provozovat, opravovat a udržovat distribuční soustavu na služebných pozemcích. Služebnost zahrnuje též právo Oprávněného zřídit, mít a udržovat na služebných pozemcích potřebné obslužné zařízení, jakož i právo provádět na distribuční soustavě úpravy za účelem její obnovy, výměny, modernizace nebo zlepšení její výkonnosti, včetně jejího odstranění.

- 4.. Rozsah služebnosti podle této smlouvy je vymezen
- Geometrickým plánem č.: 5133-5857/2019 zhotovený firmou ADITIS s.r.o., který ověřil(a) [REDAKCE] dne 22.01.2020 pod č.: 108/2020 a za Katastrální úřad pro Jihomoravský kraj, Katastrální pracoviště Blansko potvrdil(a) [REDAKCE] dne 03.02.2020 pod č.: 63/2020
- Citovaný geometrický plán je přílohou a nedílnou součástí této smlouvy.
- 5.. Povinný je povinen strpět výkon práva Oprávněného vyplývajícího z této smlouvy a energetického zákona a zdržet se veškerých činností, které vedou k ohrožení součásti distribuční soustavy a omezení výkonu tohoto práva Oprávněného. Oprávněný tato práva v celém rozsahu přijímá.
- 6.. Služebnost zřízená touto smlouvou se sjednává jako časově neomezená a zaniká v případech stanovených zákonem.

Článek IV. Další práva

1. Oprávněný má ve vztahu ke služebným pozemkům dále oprávnění, která mu, jako provozovateli distribuční soustavy vznikem služebnosti dle této smlouvy přísluší z ustanovení § 25 odst. 3 písm. f) a g) energetického zákona, především pak:
 - vstupovat a vjíždět na služebné pozemky v souvislosti s realizací práv vyplývajících Oprávněnému ze služebnosti podle odst. 3. a 4. článku III. této smlouvy.
 - odstraňovat a oklešťovat na služebných pozemcích stromoví a jiné porosty, provádět likvidaci odstraněného a okleštěného stromoví a jiných porostů ohrožujících bezpečné a spolehlivé provozování součásti distribuční soustavy v případech, kdy tak po předchozím upozornění a stanovení rozsahu neučinil sám Povinný.
2. Oprávněný je povinen při výkonu oprávnění popsaných shora postupovat coby provozovatel distribuční soustavy striktně ve smyslu § 25 odst. 8 energetického zákona, tj. co nejvíce šetřit práva Povinného a vstup na služebné pozemky mu bezprostředně oznámit. Po skončení prací je povinen uvést služebné pozemky do předchozího stavu a není-li to možné s ohledem na povahu provedených prací, do stavu odpovídajícího předchozímu účelu nebo užívání služebných pozemků a bezprostředně oznámit tuto skutečnost Povinnému. Po provedení odstranění nebo okleštění stromoví je Oprávněný povinen na svůj náklad provést likvidaci vzniklého klesu a zbytků po těžbě.
3. Distribuční soustava je inženýrskou sítí ve smyslu § 509 Občanského zákoníku a nejedná se tak o součást pozemků.

Článek V. Cena a platební podmínky

1. Služebnost dle této smlouvy se zřizuje úplatně, za jednorázovou úplatu ve výši 64.977 Kč (53.700 Kč + 11.277 Kč DPH 21%), slovy: šedesát čtyři tisíc devět set sedmdesát sedm korun českých, přičemž hodnota služebnosti činí dle ocenění smluvních stran částku 53.700 Kč, což je pětinašobek ročního užítku. Délka trasy sítě činí 537 bm, cena za 1bm trasy sítě činí 100 Kč + platná sazba DPH, nejméně však 1.000 Kč + platná sazba DPH.
2. Oprávněný zaplatil dne 13.02.2017 Povinnému zálohu na úplatu za zřízení služebnosti ve výši 67.760 Kč (56.000 Kč + 11.760 Kč DPH 21%), slovy: šedesát sedm tisíc sedm set šedesát korun českých, a to na základě zálohové faktury číslo 20170006 ze dne 24.01.2017. Povinný potvrzuje, že zálohu ve výši 67.760 Kč dne 13.02.2017 přijal.

3. Celková částka úplaty za zřízení služebnosti dle odst. 1 tohoto článku činí: 64.977 Kč,
zaplacená záloha dle odst. 2 tohoto článku činí : 67.760 Kč
vyúčtování - přeplatek: 2.783 Kč.

Povinný do 15ti dnů ode dne účinnosti konečné smlouvy o zřízení věcného břemene – služebnosti, vystaví příslušný daňový doklad (vyúčtování zálohy) a zašle jej na adresu nebo do datové schránky Oprávněného.

Článek VI.

Vklad služebnosti do veřejného seznamu – katastru nemovitostí

1. Smluvní strany se dohodly, že návrh na zahájení řízení o zápisu služebnosti zřizované touto Smlouvou ke služebným pozemkům do katastru nemovitostí bude podán příslušnému katastrálnímu úřadu Oprávněným a Povinný jej k tomu zmocňuje. Správní poplatek za návrh na zahájení řízení o povolení vkladu práva do katastru nemovitostí uhradí Oprávněný.
2. Služebnost podle této smlouvy vzniká zápisem do veřejného seznamu – katastru nemovitostí. Právní účinky zápisu nastávají k okamžiku, kdy návrh na zápis došel příslušnému katastrálnímu pracovišti katastrálního úřadu.

Článek VII.

Ostatní ujednání

1. Smlouva je sepsána ve třech (3) stejnopisech, z nichž jeden (1) obdrží Oprávněný, jeden (1) obdrží Povinný a jeden (1) stejnopis bude Oprávněným použit pro účely příslušného řízení o zápisu služebnosti do katastru nemovitostí.
2. Smluvní strany se zavazují, že pokud příslušné katastrální pracoviště vyzve smluvní strany k odstranění případných nedostatků návrhu na zahájení řízení o povolení vkladu, případně listiny, na základě které má být právo zapsáno, vyvinou potřebnou součinnost k jejich odstranění ve stanovené lhůtě.
3. V případě, že příslušné katastrální pracoviště v řízení o povolení vkladu řízení zastaví či zamítne, smluvní strany se zavazují poté uzavřít ve lhůtě do 60ti kalendářních dní ode dne doručení rozhodnutí katastrálního úřadu o zastavení či zamítnutí vkladu oběma smluvním stranám novou smlouvu o zřízení služebnosti s totožným obsahem, za stejných cenových podmínek, ve které budou odstraněny všechny nedostatky, které bránily povolení vkladu práva dle této smlouvy, nedohodnou-li se smluvní strany jinak.

Článek VIII.

Doložka podle § 41 zákona č. 128/2000 Sb., o obcích (obecní zřízení), ve znění pozdějších předpisů

Tato smlouva se uzavírá v souladu s čl. 13.34 přílohy č. 1 Organizačního řádu Městského úřadu Blansko, schváleného Radou města Blansko na její 71. schůzi dne 19.12.2017, usnesením č. 63, které s účinností od 01.01.2018 svěřuje rozhodování o zřizování a rušení věcných břemen – služebností inženýrské sítě včetně přípravy a podpisu příslušných smluv odboru investičního a územního rozvoje Městského úřadu Blansko.

Článek IX.
Závěrečná ujednání

1. Smluvní strany prohlašují, že Smlouva je sepsána v souladu se Smlouvou o budoucí smlouvě o zřízení věcného břemene číslo 2016-INV-Poz-S145/BS-Bř/Mu uzavřenou mezi smluvními stranami dne 18.1.2017.
2. Smluvní strany prohlašují, že Smlouva představuje úplnou dohodu o veškerých jejích náležitostech a neexistují náležitosti, které by smluvní strany neujednaly, což stvrzují svými podpisy. V souladu s § 4 Občanského zákoníku, kdy se má za to, že každá svéprávná osoba má rozum průměrného člověka i schopnost užívat jej s běžnou péčí a opatrností a že to každý od ní může v právním styku důvodně očekávat, strany posoudily obsah této smlouvy a neshledávají jej rozporným. Smluvní strany shodně prohlašují, že jsou způsobilé k tomuto právnímu jednání a že si smlouvu před jejím podpisem přečetly. Smlouva byla uzavřena na základě jejich pravé a svobodné vůle po pečlivém zvážení všech okolností.
3. Smlouva nabývá účinnosti okamžikem jejího uzavření. Pro případ, že tato Smlouva není uzavírána za přítomnosti obou smluvních stran, platí, že Smlouva nebude uzavřena, pokud ji Povinný či Oprávněný podepíše s jakoukoliv změnou či odchylkou, byť nepodstatnou, nebo dodatkem, ledaže druhá smluvní strana takovou změnu či odchylku nebo dodatek následně schválí.
4. Smlouva může být měněna nebo doplňována pouze formou vzestupně číslovaných písemných dodatků podepsaných oběma smluvními stranami.
5. Smlouva a právní vztahy z ní vyplývající se řídí právním řádem České republiky.
6. Na právní vztahy vyplývající nebo související s touto Smlouvou a v ní nebo v energetickém zákoně výslovně neupravené se přiměřeně uplatní ustanovení Občanského zákoníku.
7. Oprávněný souhlasí se zveřejněním této smlouvy v souladu se zvláštními právními předpisy (zejména se zákonem č. 340/2015 Sb., o zvláštních podmínkách účinnosti některých smluv, uveřejňování těchto smluv a o registru smluv a zákonem č. 106/1999 Sb., o svobodném přístupu k informacím, ve znění pozdějších předpisů). V případě, že tato smlouva bude podléhat povinnému zveřejnění podle zákona č. 340/2015 Sb., zajistí toto zveřejnění Povinný nejpozději do 30 dnů po uzavření této smlouvy.

Povinný:

V Blansku, dne 1/8 -06- 2020

Město Blansko
Ing. Marek Štefan
Vedoucí odboru
investičního a územního rozvoje

Oprávněný:

V Brně, dne:

E.ON Distribuce, a.s.

0 8 -06- 2020





008

VÝKAZ DOSAVADNÍHO A NOVÉHO STAVU ÚDAJŮ KATASTRU NEMOVITOSTÍ

Dosavadní stav			Nový stav												
Označení pozemku parc. číslem	Výměra parcely		Druh pozemku Způsob využití	Označení pozemku parc. číslem	Výměra parcely		Druh pozemku Způsob využití	Typ stavby Způsob využití	Zpús. určení výměr	Porovnání se stavem evidence právních vztahů					
	ha	m ²			ha	m ²				Díl přechází z pozemku označeného v katastru nemovitostí	dřívější poz. evidenci	Číslo listu vlastnictví	Výměra dílu ha m ²		Označení dílu
754/3										754/3		10001			
755/5										755/5		10001			
755/24										755/24		10001			
755/50										755/50		10001			
755/60										755/60		10001			
766/8										766/8		10001			
766/95										766/95		10001			
772/8										772/8		10001			
772/9										772/9		10001			
773/20										773/20		10001			
789/1										789/1		10001			
789/2										789/2		10001			
789/4										789/4		60000			
789/12										789/12		10001			
789/18										789/18		10001			
789/19										789/19		10001			
789/21										789/21		10001			
789/25										789/25		10001			
789/27										789/27		10001			
802/2										802/2		10001			
1373/2										1373/2		310			
1373/17										1373/17		310			
1373/20										1373/20		10001			
1604										1604		10001			

Oprávněný: dle smluv

Druh věcného břemene: dle smluv

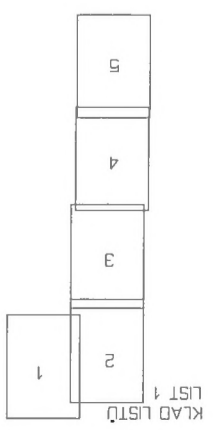
GEOMETRICKÝ PLÁN pro vymezení rozsahu věcného břemene k části pozemku	Geometrický plán ověřil úředně oprávněný zeměměřický inženýr: Jméno, příjmení: 	Stejnopis ověřil úředně oprávněný zeměměřický inženýr: Jméno, příjmení: 
	Číslo položky seznamu úředně oprávněných zeměměřických inženýrů: 345/95	Číslo položky seznamu úředně oprávněných zeměměřických inženýrů: 2785/2016
	Dne: 22. ledna 2020 Číslo: 108/2020	Dne: 25.2.2020 Číslo: 583/2020
	Nálezitostmi a přesností odpovídá právním předpisům.	Tento stejnopis odpovídá geometrickému plánu v elektronické podobě uloženému v dokumentaci katastrálního úřadu.
Vyhotovitel:  Rokytova 2567/20 615 00 Brno IČO: 26290621 www.aditis.cz	Katastrální úřad souhlasí s odesláním parcel.	
Číslo plánu: 5133-5857/2019 Okres: Blansko Obec: Blansko Kat. území: Blansko Mapový list: Blansko 7-1/24, 42 Dosavadním vlastníkům pozemků byla poskytnuta možnost seznámit se v terénu s průběhem navrhovaných nových hranic, které byly označeny předepsaným způsobem.	Ověření stejnopisu geometrického plánu v listinné podobě. 	
	KÚ pro Jihomoravský kraj KP Blansko PGP-63/2020-701 2020.02.03 14:53:02 CET	

Seznam souřadnic (S-JTSK)
Číslo bodu Souřadnice pro zápis do KN

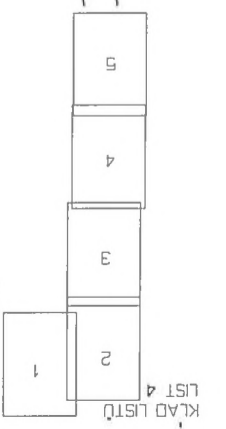
Seznam souřadnic (S-JTSK)
Číslo bodu Souřadnice pro zápis do KN

Y	X	Kod kv.
183-63	593010.38	1142761.21 3
1030-126	593017.31	1142642.54 3
1030-134	593016.39	1142649.88 3
1403-25	592941.01	1142602.96 3
1708-3	593038.11	1143004.39 3
3835-3	593012.52	1142752.01 3
1	593036.49	1143004.81 3
2	593038.18	1143005.46 3
3	593037.05	1143003.95 3
4	593035.23	1143003.49 3
5	593035.97	1143002.40 3
6	593024.93	1143003.96 3
7	593024.93	1143002.98 3
8	593022.39	1143003.80 3
9	593022.53	1143002.80 3
10	593021.07	1143003.52 3
11	593021.47	1143002.58 3
12	593020.11	1143002.85 3
13	593020.89	1143002.17 3
14	593019.58	1143001.97 3
15	593020.32	1142997.02 3
16	593019.32	1142997.06 3
17	593020.38	1142988.21 3
18	593019.38	1142988.81 3
19	593020.42	1142983.62 3
20	593019.42	1142983.63 3
21	593020.42	1142982.68 3
22	593019.43	1142982.21 3
23	593020.46	1142977.50 3
24	593019.30	1142977.47 3
25	593019.33	1142975.49 3
26	593018.13	1142975.39 3
27	593019.52	1142934.08 3
28	593018.52	1142934.04 3
29	593019.72	1142930.43 3
30	593018.72	1142930.41 3
31	593019.70	1142924.80 3
32	593018.70	1142924.93 3
33	593019.76	1142924.24 3
34	593018.80	1142923.94 3
35	593020.28	1142923.16 3
36	593019.10	1142923.31 3
37	593021.21	1142921.25 3
38	593020.21	1142920.87 3
39	593021.25	1142913.00 3
40	593020.25	1142913.04 3
41	593021.16	1142911.81 3
42	593020.13	1142911.96 3
43	593021.50	1142899.99 3
44	593020.50	1142899.97 3
45	593021.91	1142865.52 3
46	593020.91	1142865.74 3
47	593021.20	1142864.01 3
48	593020.20	1142864.25 3
49	593020.97	1142849.96 3
50	593019.97	1142849.96 3
51	593021.11	1142840.83 3
52	593020.06	1142840.91 3
53	593021.64	1142831.21 3
54	593020.66	1142830.97 3
55	593022.62	1142829.01 3
56	593021.49	1142829.03 3
57	593022.94	1142825.22 3
58	593021.94	1142825.18 3
59	593023.08	1142815.04 3
60	593022.08	1142815.00 3
61	593023.40	1142808.98 3
62	593022.40	1142808.94 3
63	593023.63	1142797.72 3
64	593022.61	1142798.68 3
65	593014.39	1142797.35 3
66	593014.17	1142798.35 3
67	593013.99	1142797.07 3
68	593013.34	1142797.99 3
69	593012.99	1142797.31 3
70	593014.44	1142779.48 3
71	593013.44	1142779.48 3
72	593014.38	1142777.91 3
73	593013.41	1142778.56 3
74	593012.94	1142777.82 3
75	593012.80	1142776.26 3
76	593012.32	1142777.20 3
77	593011.10	1142776.01 3
78	593011.02	1142777.01 3
79	593008.19	1142775.98 3
80	593008.14	1142776.98 3
81	593007.15	1142776.63 3
82	593007.31	1142774.33 3
83	593008.30	1142774.41 3
84	593008.34	1142774.00 3
85	593007.34	1142773.94 3
86	593009.06	1142764.26 3
87	593008.07	1142764.11 3
88	593009.08	1142764.04 3
89	593008.08	1142764.02 3
90	593009.12	1142763.57 3

Y	X	Kod kv.
91	593008.10	1142763.60 3
92	593009.18	1142762.73 3
93	593008.18	1142762.65 3
94	593010.44	1142762.36 3
95	593007.78	1142762.24 3
96	593011.52	1142761.32 3
97	593008.57	1142761.07 3
98	593011.19	1142760.93 3
99	593012.07	1142759.89 3
100	593010.39	1142760.34 3
101	593011.09	1142759.45 3
102	593011.53	1142751.41 3
103	593012.57	1142747.76 3
104	593011.67	1142747.50 3
105	593012.82	1142743.90 3
106	593011.82	1142743.56 3
107	593013.11	1142738.51 3
108	593012.11	1142738.45 3
109	593013.85	1142721.43 3
110	593012.85	1142721.39 3
111	593014.68	1142705.94 3
112	593013.68	1142705.88 3
113	593015.68	1142686.19 3
114	593014.68	1142686.15 3
115	593016.46	1142669.84 3
116	593015.42	1142669.67 3
117	593016.44	1142665.63 3
118	593015.43	1142665.76 3
119	593016.43	1142664.45 3
120	593015.43	1142664.51 3
121	593016.26	1142663.34 3
122	593015.26	1142663.32 3
123	593016.78	1142660.16 3
124	593015.78	1142660.06 3
125	593017.43	1142650.24 3
126	593018.31	1142642.36 3
127	593016.68	1142639.93 3
128	593015.92	1142640.59 3
129	593012.02	1142635.48 3
130	593011.36	1142636.24 3
131	593006.87	1142631.63 3
132	593006.31	1142632.45 3
133	592996.09	1142624.92 3
134	592995.63	1142625.82 3
135	592980.22	1142618.22 3
136	592979.84	1142619.14 3
137	592967.42	1142613.30 3
138	592970.65	1142615.56 3
139	592964.56	1142612.61 3
140	592957.12	1142614.26 3
141	592950.56	1142612.67 3
142	592960.04	1142611.30 3
143	592956.33	1142610.56 3
144	592956.75	1142609.64 3
145	592946.77	1142605.63 3
146	592946.37	1142606.55 3
147	592941.78	1142604.39 3
148	592938.09	1142601.99 3
149	592938.65	1142601.17 3
150	592935.11	1142598.62 3
151	592934.49	1142599.42 3
152	592932.90	1142596.77 3
153	592932.20	1142597.49 3
154	592925.49	1142588.00 3
155	592924.71	1142588.72 3
156	592922.78	1142584.61 3
157	592922.04	1142585.27 3
158	592918.50	1142580.64 3
159	592917.96	1142581.48 3
160	592915.59	1142579.22 3
161	592914.93	1142580.02 3
162	592910.76	1142572.44 3
163	592910.10	1142573.26 3
164	592909.91	1142572.10 3
165	592908.28	1142572.23 3
166	592909.39	1142573.15 3
167	592892.51	1142572.70 3
168	592906.74	1142573.35 3
169	592892.79	1142573.68 3
170	592891.37	1142573.30 3
171	592892.07	1142574.06 3
172	592890.21	1142576.91 3
173	592889.03	1142576.89 3



5



KLAD LIST 4
LIST 4



- KLAD LISTU
LIST 9
- | |
|---|
| 1 |
| 2 |
| 3 |
| 4 |
| 5 |