

SMLOUVA O PACHTU – POZEMKY V DOBÝVACÍM PROSTORU

č.: 13851- 411/2021

uzavřená ve smyslu ust. § 2332 a násl. zák. č. 89/2012 Sb., občanský zákoník,
ve znění pozdějších předpisů (dále jen „občanský zákoník“)

Smluvní strany:

Lesy České republiky, s.p.

se sídlem Přemyslova 1106/19, Nový Hradec Králové, 500 08 Hradec Králové,
zapsaný v obchodním rejstříku vedeném Krajským soudem v Hradci Králové, oddíl AXII, vložka 540
zastoupený Ing. Josefem Vojáčkem, generálním ředitelem

IČO: 421 96 451, DIČ: CZ42196451

bankovní spojení: Komerční banka, a.s., pobočka Uherské Hradiště

číslo účtu: 5559830227/0100

(dále jako „propachtovatel“) na straně jedné

a

MND a.s.

se sídlem Hodonín, Úprkova 807/6, PSČ 69501

zapsaná v obchodním rejstříku vedeném Krajským soudem v Brně, oddíl B, vložka 6209

IČO: 284 83 006, DIČ: CZ699003312

zastoupená Ing. Zbyňkem Parmou, generálním ředitelem, na základě plné moci ze dne 22. 1. 2020

bankovní spojení: Komerční banka, a.s., pobočka Hodonín

číslo účtu: 2104671/0100

(dále jako „pachtýř“) na straně druhé

společně též „smluvní strany“

uzavírají níže uvedeného dne, měsíce a roku tuto

SMLOUVU O PACHTU (dále jen „Smlouva“):

I. Předmět smlouvy

1. Propachtovatel prohlašuje, že má právo hospodařit k níže uvedenému pozemku, který je ve vlastnictví České republiky, a to:

Číslo Parcely	Druh pozemku	Výměra v m ²	Propachtovávaná výměra v m ²	Katastrální území	LV	Obec	Označení plochy
část 2296/1	lesní pozemek	1 953 785	365	Koryčany	1731	Koryčany	Kor 14
část 2315/9	lesní pozemek	1 075 042	6 564	Koryčany	1731	Koryčany	Kor 4,12,13,18
část 3218	lesní pozemek	225 573	616	Jestřabice	514	Koryčany	Kor 6
část 3225	lesní pozemek	807	9	Jestřabice	514	Koryčany	Kor 6
Celkem			7 554				

Uvedené pozemky (dále jen „předmětné pozemky“ nebo „předmět pachtu“) jsou zapsané v katastru nemovitostí u Katastrálního úřadu pro Zlínský kraj, Katastrální pracoviště Kroměříž.

2. Část pozemku p. č. 2296/1 o výměře 365 m² v k. ú. Koryčany je na základě rozhodnutí Okresního úřadu v Kroměříži, referátu životního prostředí, č. j.: ŽP-221/1/23767/01-RK ze dne 19. 11. 2001 o dočasném odnětí pozemku z pozemků určených k plnění funkcí lesa, rozhodnutí Městského úřadu Kroměříž, odboru životního prostředí, č. j.: MeUKM/041949/2010/OZP/VA ze dne 7. 7.

2010 s nabytím právní moci dne 24. 7. 2010 o prodloužení dočasného odnětí a dále rozhodnutí Městského úřadu Kroměříž, odboru životního prostředí, č. j.: MěÚKM/022648/2020 ze dne 25. 3. 2020 s nabytím právní moci dne 15. 4. 2020 o prodloužení dočasného odnětí je dočasně odňata z pozemků určených k plnění funkcí lesa **do 31. 12. 2049**. Výše uvedená rozhodnutí jsou nedílnými přílohami č. 1, 2 a 3 k této Smlouvě.

Dále část pozemku p. č. 2315/9 o výměře 6 565 m² v k. ú. Koryčany na základě rozhodnutí Okresního úřadu v Kroměříži, referátu životního prostředí, č. j.: ŽP-221/1/9691,10298/00-FI ze dne 1. 6. 2000 s nabytím právní moci dne 22. 6. 2000 o dočasném odnětí pozemku z pozemků určených k plnění funkcí lesa a rozhodnutí Městského úřadu Kroměříž, odboru životního prostředí, č. j.: MeUKM/036710/2015 ze dne 3. 6. 2015 s nabytím právní moci dne 20. 6. 2015 o prodloužení dočasného odnětí je dočasně odňata z pozemků určených k plnění funkcí lesa **do 31. 12. 2031**. Výše uvedená rozhodnutí jsou nedílnými přílohami č. 4 a 5 k této Smlouvě.

Následně část pozemku p. č. 3218 o výměře 616 m² a část pozemku p. č. 3225 o výměře 9 m², vše v k. ú. Jestřabice, jsou na základě rozhodnutí Okresního úřadu v Kroměříži, referátu životního prostředí, č. j.: ŽP-221/1/10298,10394/00-FI ze dne 1. 6. 2000 s nabytím právní moci dne 22. 6. 2000 o dočasném odnětí pozemku z pozemků určených k plnění funkcí lesa jako původní pozemek p. č. 252 v k. ú. Jestřabice a dále na základě rozhodnutí Městského úřadu Kroměříž, odboru životního prostředí, č. j.: MeUKM/036710/2015 ze dne 3. 6. 2015 s nabytím právní moci dne 20. 6. 2015 o prodloužení dočasného odnětí dočasně odňaty z pozemků určených k plnění funkcí lesa **do 31. 12. 2031**. Výše uvedená rozhodnutí jsou nedílnými přílohami č. 6 a 5 k této Smlouvě.

3. Propachtovatel se zavazuje přenechat na základě této Smlouvy předmět pachtu uvedený v odst. 1. tohoto článku o celkové propachtované výměře 7 554 m² do pachtu pachtýři k dočasnému úplatnému užívání a požívání s tím, že pachtýř se zavazuje předmět pachtu využívat výlučně za účelem provádění hornické činnosti, a to k těžbě ropy a hořlavého zemního plynu a činnostem s hornickou činností souvisejícími, k umístění těžebních zařízení na plochách označených jako Koryčany 4, 12, 13, 18 a Koryčany 6, které se nachází v dobývacím prostoru Koryčany, evidenční číslo 4 0114. Veškeré věci, záležitosti či jednání související s využitím předmětu pachtu za sjednaným účelem je povinen obstarat pachtýř, a to na svůj náklad a v mezích stanovených touto Smlouvou. Dobývací prostor je zaevidovaný na základě potvrzení Obvodního báňského úřadu v Ostravě, zn.: SBS 39302/2010-160/Ing.Ny ze dne 24. 1. 2011 o zaevidování změny organizace v evidenci dobývacích prostorů. Výše uvedené potvrzení tvoří nedílnou přílohu č. 7 k této Smlouvě.
4. Smluvní strany prohlašují, že hranice předmětu pachtu jsou jim spolehlivě známy a nevzbuzují jakýchkoli pochybností. Předmět pachtu je graficky znázorněn v evidenčních údajích o pozemcích – Plocha u vrtu Koryčany 14 se zákresem předmětu pachtu do snímku mapy katastru nemovitostí v měřítku 1 : 2 000 ze dne 23. 10. 2003, evidenčních údajích o pozemcích – Plocha u vrtu Koryčany 4, 12, 13, 18 se zákresem předmětu pachtu do snímku mapy katastru nemovitostí v měřítku 1 : 1 000 ze dne 22. 5. 2020 a dále v evidenčních údajích o pozemcích – Plocha u sondy Koryčany 6 se zákresem předmětu pachtu do snímku mapy DKM v měřítku 1 : 1 000 ze dne 28. 1. 2015. Evidenční údaje tvoří nedílnou přílohu č. 8, 9 a 10 k této Smlouvě. Dále je předmět pachtu graficky znázorněn ve snímku porostní mapy v měřítku 1 : 5 000. Jmenovaná porostní mapa se zákresem předmětu pachtu tvoří nedílnou přílohu č. 11 k této Smlouvě.
5. Pachtýř prohlašuje, že se se stavem předmětu pachtu řádně a dostatečně seznámil a že jej shledává ke dni uzavření této Smlouvy způsobilým ke smluvenému účelu pachtu dle této Smlouvy. Dobývací prostor Koryčany, evidenční číslo 4 0114, byl stanoven na základě rozhodnutí Obvodního báňského úřadu Ostrava, zn.: 4513/2004-465/Ing.Žu/Nb ze dne 5. 11. 2004 s nabytím právní moci dne 7. 12. 2004 o stanovení dobývacího prostoru Koryčany a povolení hornické činnosti v dobývacím prostoru Koryčany a schválení tvorby finančních rezerv a dále na základě opravy tiskové chyby Obvodního báňského úřadu Ostrava, zn.: 8559/2004-465/Ing.Žu/An ze dne

7. 12. 2004. Výše jmenované rozhodnutí a oprava tiskové chyby jsou nedílnými přílohami č. 12 a 13 k této Smlouvě.

Hranice dobývacího prostoru Koryčany je graficky znázorněna na zákresu do ortofotomapy. Ortofotomapa tvoří nedílnou přílohu č. 14 k této Smlouvě.

6. Z pachtu je vyňato právo výkonu myslivosti a rybářské právo.
7. Smluvní strany ujednaly, že předmětem pachtu dle této Smlouvy nejsou trvalé porosty nacházející se na předmětu pachtu.
8. Právo pachtu podle této Smlouvy dále nezakládá pachtýři jakákoliv práva k trvalým porostům nacházejícím se na předmětu pachtu. Pachtýř je povinen zejména upozornit na kalamitu, škodu na porostech apod.
9. Nárok na náhrady dle zvláštních právních předpisů např. v případech, na něž dopadá vyhláška Ministerstva zemědělství č. 55/1999 Sb., o způsobu výpočtu výše újmy nebo škody způsobené na lesích, ve znění pozdějších předpisů náleží propachtovateli.

II.

Účel pachtu

1. Pachtýř se zavazuje předmět pachtu uvedený v článku I. odst. 1. této Smlouvy užívat výlučně k podnikatelským účelům, a to k hornické činnosti podle ust. § 2 zák. č. 61/1988 Sb., o hornické činnosti, výbušninách a o státní báňské správě, ve znění pozdějších předpisů, a to k dobývání výhradního ložiska ropy a hořlavého zemního plynu v DP Koryčany za využití těžebního zařízení a souprav pro podzemní opravy sond a k činnostem s danou těžbou souvisejícími. Hornická činnost na ploše u vrtu Koryčany 14, Koryčany 4, 12, 13, 18 a ploše sondy Koryčany 6 je povolena na základě rozhodnutí Obvodního báňského úřadu Ostrava, zn.: 4513/2004-465/Ing.Žu/Nb ze dne 5. 11. 2004 s nabytím právní moci dne 7. 12. 2004 o stanovení dobývacího prostoru Koryčany a povolení hornické činnosti v dobývacím prostoru Koryčany a schválení tvorby finančních rezerv a dále na základě opravy tiskové chyby Obvodního báňského úřadu Ostrava, zn.: 8559/2004-465/Ing.Žu/An ze dne 7. 12. 2004. Výše jmenované rozhodnutí a oprava tiskové chyby jsou nedílnými přílohami č. 12 a 13 k této Smlouvě.
2. Předmětem podnikání pachtýře je mimo jiné hornická činnost a činnost prováděná hornickým způsobem v rozsahu podle § 2 a § 3 zákona č. 61/1988 Sb., o hornické činnosti, výbušninách a o státní báňské správě, ve znění pozdějších předpisů, a to na základě oprávnění Obvodního báňského úřadu pro území krajů Jihomoravského a Zlínského, č. j.: SBS 29317/2018/OBÚ-01/1, ze dne 10. 10. 2018 s nabytím právní moci dne 25. 10. 2018, pořadové číslo 1985 k hornické činnosti a projektování objektů a zařízení pro hornickou činnost a k projektování, provádění a vyhodnocování geologických prací v rozsahu podle § 2 písm. a) b) c) d) e) f) g) h) i) zákona č. 61/1988 Sb., o hornické činnosti, výbušninách a o státní báňské správě, ve znění pozdějších předpisů a k činnosti prováděné hornickým způsobem a projektování objektů a zařízení pro činnost prováděnou hornickým způsobem v rozsahu podle § 3 písm. f) zákona č. 61/1988 Sb., o hornické činnosti, výbušninách a o státní báňské správě, ve znění pozdějších předpisů. Kopie aktuálně platného oprávnění pachtýře k hornické činnosti tvoří nedílnou přílohu č. 15 k této Smlouvě.

III.

Trvání pachtu

1. Propachtovatel na základě této Smlouvy přenechává pachtýři a pachtýř od propachtovatele přebírá do dočasného úplatného užívání a požívání předmět pachtu uvedený v čl. I. odst. 1. této Smlouvy o celkové propachtované výměře 7 554 m², a to na dobu určitou **od 1. 1. 2021 do 31. 12. 2025**.
2. Smluvní strany mohou v posledních šesti měsících pachtu sjednat formou dodatku ke stávající Smlouvě prodloužení pachtovního vztahu založeného touto Smlouvou, maximálně však o pět let, opakovaně až na dobu předpokládaného výkonu hornické činnosti nebo činnosti prováděné hornickým způsobem včetně následné sanace a rekultivace pozemku.

3. Pacht dle této Smlouvy skončí:
 - a) uplynutím doby, na níž byl sjednán,
 - b) písemnou dohodou smluvních stran,
 - c) písemnou výpovědí s výpovědní dobou učiněnou kteroukoli ze smluvních stran za níže uvedených podmínek.
4. Před uplynutím sjednané doby pachtu lze tento skončit výpovědí ze strany propachtovatele z těchto důvodů:
 - a) pachtýř je o více než jeden měsíc v prodlení s placením pachtovného, a to i přes písemnou výzvu propachtovatele k dodatečné úhradě dluhu pachtýře,
 - b) pachtýř užívá předmět pachtu v rozporu s ustanoveními této Smlouvy i přes písemnou výzvu propachtovatele k odstranění závadného stavu s určením přiměřené lhůty ke zjednání nápravy,
 - c) pachtýř přenechal bez předchozího písemného souhlasu propachtovatele předmět pachtu nebo jeho část do užívání jinému,
 - d) pachtýř porušil své povinnosti plynoucí z této Smlouvy, a to i přes předchozí písemnou výzvu propachtovatele,
 - e) pachtýř na předmětu pachtu umístil jakékoli stavby bez předchozího písemného souhlasu propachtovatele,
 - f) pachtýř ztratil oprávnění k provozování činnosti, pro kterou si předmět pachtu propachtoval,
 - g) předmět pachtu přestal být využitelný pro sjednaný účel pachtu.
5. Před uplynutím sjednané doby pachtu lze tento skončit výpovědí ze strany pachtýře z těchto důvodů:
 - a) pachtýř ztratil oprávnění k provozování činnosti, pro kterou si předmět pachtu propachtoval,
 - b) propachtovatel porušil své povinnosti vůči pachtýři vyplývající z této Smlouvy, a to i přes předchozí písemnou výzvu pachtýře
 - c) předmět pachtu přestal být využitelný pro sjednaný účel pachtu.
6. Pro výpověď dle odst. 4. a odst. 5. tohoto článku se sjednává tříměsíční výpovědní doba, která počíná běžet od prvního dne kalendářního měsíce následujícího po měsíci, v němž byla výpověď doručena druhé smluvní straně.
7. Ke dni skončení pachtu je pachtýř povinen odevzdat propachtovateli předmět pachtu ve stavu odpovídajícímu způsobu využití pro účely dle čl. II. odst. 1. této Smlouvy a po sanaci a rekultivaci pozemku provedené na náklady pachtýře dle příslušného rozhodnutí orgánu státní správy. Toto ustanovení se netýká porostů, které se na předmětných pozemcích nacházejí. O předání bude sepsán písemný protokol opatřený datem a podpisy oprávněných pracovníků propachtovatele a pachtýře.

IV.

Pachtovné

1. Pachtýř se zavazuje platit propachtovateli za předmět pachtu pachtovné ve výši **██████ Kč/m²/rok** (cena základní bez rozlišení ploch dle způsobu využití). Celkové roční pachtovné tak činí **██████████ Kč** (slovy: **██████████**). Takto ujednané pachtovné bylo stanoveno dohodou. Uvedené pachtovné bude pro rok 2021 povýšeno o míru inflace dosaženou v roce 2020.
2. Pachtovné dle předchozího odstavce tohoto článku je bez daně z přidané hodnoty. K takto ujednanému pachtovnému bude tedy připočtena daň z přidané hodnoty ve výši stanovené platnými a účinnými předpisy o dani z přidané hodnoty pro dané období.
3. Propachtovatel bude pachtovné fakturovat vždy k 30. 6. a 30. 11. běžného roku příslušným podílem za období celého pololetí. Uvedená data fakturace jsou zároveň datem uskutečnění zdanitelného plnění. Lhůta splatnosti faktury činí 30 kalendářních dnů ode dne jejího vystavení. Dnem úhrady se rozumí den připsání částky ve prospěch účtu propachtovatele. Úhrada pachtovného bude prováděna ve prospěch účtu organizační jednotky propachtovatele uvedeného v záhlaví této Smlouvy. V případě nabytí účinnosti pachtovního vztahu založeného touto

Smlouvou v průběhu roku anebo ukončení pachtovního vztahu založeného touto Smlouvou v průběhu roku bude poměrně upravena výše pachtovního.

4. Faktura je řádně vystavena, pokud splňuje veškeré náležitosti daňového a účetního dokladu podle příslušných právních předpisů a další náležitosti dle této Smlouvy, pokud byly smluvními stranami ujednány. V případě, že faktura nebyla vystavena řádně, je smluvní strana, které je faktura určena, oprávněna fakturu vrátit, a to ve lhůtě pěti pracovních dnů od jejího doručení s uvedením chybných či chybějících náležitostí. Pokud bude faktura v uvedené lhůtě oprávněně vrácena, je smluvní strana, které byla faktura vrácena, povinna řádně vystavit a doručit bezvadnou (opravenou či doplněnou) fakturu, a to ve lhůtě pěti pracovních dnů od jejího vrácení. Nová lhůta splatnosti počíná běžet ode dne vystavení bezvadné (tj. opravené či doplněné) faktury.
5. Pachtýř bere na vědomí, že propachtovatel se rozhodl uplatnit na vztah založený touto Smlouvou, tj. pacht pozemku, daň z přidané hodnoty, a to ve smyslu zákona č. 235/2004 Sb., o dani z přidané hodnoty, ve znění pozdějších předpisů.
6. Pachtovné bude na každé další roky valorizováno vždy k 1. 1. aktuálního kalendářního roku podle skutečně dosažené míry inflace vyjádřené přírůstkem průměrného indexu spotřebitelských cen za 12 posledních měsíců předchozího kalendářního roku zveřejněného Českým statistickým úřadem. Pachtovné bude automaticky upravováno bez písemného oznámení pachtýři.
7. Pachtýř se zavazuje platit propachtovateli pachtovné v souladu s touto Smlouvou, zejména řádně a včas.

V.

Práva a povinnosti smluvních stran

1. Pachtýř je povinen s předmětem pachtu řádně hospodařit dle dohodnutého a příslušnými úřady povoleného účelu, užívat jej v souladu s ustanoveními této Smlouvy a v záležitostech touto Smlouvou neupravených v souladu s obecně platnými právními předpisy a na své náklady řádně udržovat na něm se nacházející předměty a zařízení, pokud se jedná o běžné záležitosti spojené s jeho využíváním.
2. Pachtýř se zavazuje neprovádět žádné úpravy na předmětu pachtu bez předchozího písemného souhlasu propachtovatele, vyjma úprav prováděných v rámci hornické činnosti pachtýře.
3. Pachtýř je povinen umožnit propachtovateli vstup na předmět pachtu za účelem zjištění jeho stavu a kontroly jeho užívání pachtýřem v souladu s touto Smlouvou.
4. Pachtýř je povinen na předmětu pachtu umožnit propachtovateli výkon činností souvisejících s hospodařením v lese dle zák. č. 289/1995 Sb., o lesích a o změně a doplnění některých zákonů (lesní zákon), ve znění pozdějších předpisů a platného lesního hospodářského plánu, nebude-li příslušným rozhodnutím orgánů státní správy rozhodnuto jinak. Pachtýři se zakazuje jakékoli kácení trvalých porostů bez předchozího písemného souhlasu propachtovatele.
5. Pachtýř není oprávněn umístit na předmětu pachtu jakékoli stavby bez předchozího písemného souhlasu propachtovatele.
6. Propachtovatel je oprávněn kontrolovat, jak pachtýř plní povinnosti, které pro něj vyplývají z této Smlouvy.
7. Rozhodne-li příslušný orgán státní správy pravomocným rozhodnutím o uložení pokuty propachtovateli v souvislosti s porušením zákonných povinností, ke kterým došlo jednáním nebo opomenutím pachtýře dle této Smlouvy, je pachtýř povinen zaplatit propachtovateli částku ve výši uložené pokuty včetně případných dalších nákladů propachtovatele s tímto spojených, zejména pak nákladů řízení, a to vše do 5 pracovních dnů od doručení písemné výzvy propachtovatele k úhradě.
8. Pachtýř není oprávněn přenechat bez předchozího písemného souhlasu propachtovatele předmět pachtu nebo jeho část do užívání třetí osobě.

9. Pachtýř se zavazuje na vlastní náklady odstranit újmu, která na předmětu pachtu jeho činností nebo činností třetích osob vznikne, a to ve lhůtě 30 kalendářních dnů od doručení písemné výzvy propachtovatele k odstranění újmy.
10. Pachtýř se zavazuje neuskładňovat a nelikvidovat odpady vzniklé jeho činností nebo činností třetích osob na předmětu pachtu. Za odvoz odpadu z předmětu pachtu a jeho následnou likvidaci odpovídá výlučně pachtýř. Likvidaci provede pachtýř na vlastní náklady do 7 dnů od zjištění závadného stavu.
11. Pachtýř se zavazuje, že zabezpečí výkon hornické činnosti, činnosti prováděné hornickým způsobem a činností souvisejících tak, aby nedocházelo k újmě na okolních lesních porostech na pozemcích, které nejsou součástí předmětu pachtu a nebyly dotčeny zájmy ochrany přírody.
12. Pachtýř nese plnou odpovědnost za veškerou újmu, která jím prováděnou činností nebo porušením jeho povinností založené touto Smlouvou či právním předpisem vznikne propachtovateli či třetím osobám, a to i v případě, že by újma vznikla v důsledku činností pachtýřem najatých právnických či fyzických osob v souvislosti s prováděnou činností.
13. Smluvní strany ujednávají, že právo pachtu dle této Smlouvy se nezapíše do veřejného seznamu.
14. Smluvní strany sjednávají pro případ porušení povinností uvedených v článku V. této Smlouvy smluvní pokutu ve výši 10 % aktuálního ročního pachtovného, nejméně však ████████ Kč, za každý jednotlivý případ. Stanovením smluvní pokuty není dotčeno právo poškozené strany na náhradu škody a zaplacená smluvní pokuta se na náhradu škody nezapočítává. Smluvní pokuta je splatná do 15 dnů od doručení výzvy smluvní straně, která porušila své povinnosti.
15. Smluvní strany berou na vědomí, že cenová ujednání v této Smlouvě jsou obchodním tajemstvím propachtovatele, a zavazují se:
 - a) k ochraně údajů v této Smlouvě, která jsou obchodním tajemstvím propachtovatele, před třetí osobou a před jejich zneužitím,
 - b) nesdělít žádné informace a údaje v této Smlouvě, na které se vztahuje obchodní tajemství propachtovatele, třetím osobám,
 - c) zajistit, aby údaje v této Smlouvě, které jsou obchodním tajemstvím propachtovatele, nebyly zpřístupněny třetím osobám,a to vše s výjimkou poskytnutí: svým účetním, daňovým či právním poradcům, vázaných povinností mlčenlivosti, úřadům a soudům, pokud je to vyžadováno příslušnými právními předpisy.

VI.

Ostatní ujednání

Pachtýř se zavazuje nevydávat stanoviska či vyjádření třetím osobám k dotčení či omezení ve využívání předmětu pachtu nebo jeho části.

VII.

Sankční ujednání

Pro případ prodlení s úhradou pachtovného se pachtýř zavazuje zaplatit propachtovateli smluvní pokutu ve výši 0,05 % z dlužné částky za každý i započatý den prodlení. Právo propachtovatele na náhradu škody vzniklé z porušení smluvních povinností pachtýře či právo tuto Smlouvu vypovědět ve smyslu čl. III. této Smlouvy tím není dotčeno.

VIII.

Criminal Compliance doložka

1. Smluvní strany níže svým podpisem stvrzují, že v průběhu vyjednávání o této smlouvě vždy jednaly a postupovaly čestně a transparentně a současně se zavazují, že takto budou jednat i při plnění této smlouvy a veškerých činnostech s ní souvisejících.
2. Smluvní strany se dále zavazují vždy jednat tak a přijmout taková opatření, aby nedošlo ke vzniku důvodného podezření na spáchání trestného činu či k samotnému jeho spáchání (včetně

formy účastenství), v důsledku tedy jednat tak, aby kterékoli ze smluvních stran nemohla být přičtena odpovědnost podle zákona č. 418/2011 Sb., o trestní odpovědnosti právnických osob a řízení proti nim, ve znění pozdějších předpisů nebo nevznikla trestní odpovědnost fyzických osob (včetně zaměstnanců) podle zákona č. 40/2009 Sb., trestní zákoník, ve znění pozdějších předpisů, případně aby nebylo zahájeno trestní stíhání proti jakémukoli ze smluvních stran včetně jejich zaměstnanců podle platných a účinných právních předpisů.

3. Propachtovatel za tímto účelem vytvořil tzv. Criminal Compliance Program Lesů České republiky, s.p. (viz www.lesy.cz), a v jeho rámci přijal závazek vymezovat se proti jakémukoli protiprávnímu a neetickému jednání a nastavil postupy k prevenci a odhalování takového jednání.

IX.

Závěrečná ustanovení

1. Pokud není v této Smlouvě ujednáno jinak, řídí se vztahy mezi smluvními stranami příslušnými obecně platnými právními předpisy, zejména pak občanským zákoníkem, ve znění pozdějších předpisů.
2. V případě změny identifikačních údajů smluvních stran se tyto zavazují vzájemně se o této skutečnosti bez zbytečného odkladu písemně informovat.
3. Tuto Smlouvu lze měnit a doplňovat pouze písemnými vzestupně číslovanými dodatky podepsanými oprávněnými zástupci obou smluvních stran.
4. Pro platnost této Smlouvy je v souladu se Statutem LČR a zákonem č. 77/1997 Sb., o státním podniku, ve znění pozdějších předpisů nutný souhlas Ministerstva zemědělství, které rovněž vykonává jménem státu funkci zakladatele propachtovatele (dále jen „Zakladatel“) ve smyslu ustanovení § 17 odst. 2 zákona č. 77/1997 Sb., o státním podniku, ve znění pozdějších předpisů.
5. Zakladatel udělil předchozí souhlas s nakládáním s určeným majetkem ve smyslu ustanovení § 17 odst. 2 zákona č. 77/1997 Sb., o státním podniku, ve znění pozdějších předpisů pod č. j.: 47675/2017-MZE-13221 ze dne 1. 9. 2017 v bodu 6.5.3. Statutu LČR.
6. Tato Smlouva je vyhotovena ve čtyřech stejnopisech, z nichž po dvou vyhotoveních obdrží každá ze smluvních stran.
7. Obě smluvní strany jsou oprávněny a v případech stanovených zákonem i povinny uveřejnit Smlouvu a její dodatky včetně metadat v rozsahu a způsobem dle zákona č. 340/2015 Sb., o zvláštních podmínkách účinnosti některých smluv, uveřejňování těchto smluv a o registru smluv (zákon o registru smluv), ve znění pozdějších předpisů. Obě smluvní strany jsou s uveřejněním Smlouvy a jejích dodatků včetně metadat srozuměny.
8. Tato Smlouva nabývá platnosti dnem podpisu oběma smluvními stranami. Účinnosti nabývá dnem **1. 1. 2021**; v případě povinnosti uveřejnění je účinnost podmíněna uveřejněním v registru smluv.
9. Smluvní strany prohlašují, že si tuto Smlouvu přečetly a na důkaz správnosti a souhlasu připojují prosty omylu své vlastnoruční podpisy.
10. Smluvní strany se dohodly, že ke dni účinnosti této Smlouvy se dohodou smluvních stran ruší Smlouva o pachtu – pozemky v dobývacím prostoru č. 13851 - 409/2017 ze dne 6. 9. 2016 a nahrazuje se v plném rozsahu touto Smlouvou.
11. Nedílnou součástí této smlouvy jsou tyto přílohy:
 - Příloha č. 1: Rozhodnutí Okresního úřadu v Kroměříži, referátu životního prostředí, č. j.: ŽP-221/1/23767/01-RK o dočasném odnětí pozemku z pozemků určených k plnění funkcí lesa ze dne 19. 11. 2001
 - Příloha č. 2: Rozhodnutí Městského úřadu Kroměříž, odboru životního prostředí, č. j.: MeUKM/041949/2010/OZPVA o prodloužení dočasného odnětí ze dne 7. 7. 2010
 - Příloha č. 3: Rozhodnutí Městského úřadu Kroměříž, odboru životního prostředí, č. j.: MěÚKM/022648/2020 o prodloužení dočasného odnětí ze dne 25. 3. 2020

- Příloha č. 4: Rozhodnutí Okresního úřadu v Kroměříži, referátu životního prostředí, č. j.: ŽP-221/1/9691,10298/00-FI o dočasném odnětí pozemku z pozemků určených k plnění funkcí lesa ze dne 1. 6. 2000
- Příloha č. 5: Rozhodnutí Městského úřadu Kroměříž, odboru životního prostředí, č. j.: MeUKM/036710/2015 o prodloužení dočasného odnětí z pozemků určených k plnění funkcí lesa ze dne 3. 6. 2015
- Příloha č. 6: Rozhodnutí Okresního úřadu v Kroměříži, referátu životního prostředí, č. j.: ŽP-221/1/10298,10394/00-FI o dočasném odnětí pozemku z pozemků určených k plnění funkcí lesa jako původní pozemek p. č. 252 v k. ú. Jestřabice ze dne 1. 6. 2000
- Příloha č. 7: Potvrzení Obvodního báňského úřadu v Ostravě, zn.: SBS 39302/2010-160/Ing.Ny o zaevidování změny organizace v evidenci dobývacích prostorů ze dne 24. 1. 2011
- Příloha č. 8: Evidenční údaje o pozemcích - plocha u vrtu Koryčany 14 se zákresem předmětu pachtu v měřítku 1 : 2 000 ze dne 23. 10. 2003
- Příloha č. 9: Evidenční údaje o pozemcích - plocha u vrtu Koryčany 4, 12, 13, 18 se zákresem předmětu pachtu v měřítku 1 : 1 000 ze dne 22. 5. 2020
- Příloha č. 10: Evidenční údaje o pozemcích - plocha u sondy Koryčany 6 se zákresem předmětu pachtu v měřítku 1 : 1 000 ze dne 28. 1. 2015
- Příloha č. 11: Snímek porostní mapy se zákresem předmětu pachtu v měřítku 1 : 5 000
- Příloha č. 12: Rozhodnutí Obvodního báňského úřadu Ostrava, č. j.: 4513/2004-465/Ing.Žu/Nb o stanovení dobývacího prostoru Koryčany a povolení hornické činnosti v dobývacím prostoru Koryčany ze dne 5. 11. 2004
- Příloha č. 13: Oprava tiskové chyby Obvodního báňského úřadu Ostrava, zn.: 8559/2004-465/Ing.Žu/An ze dne 7. 12. 2004
- Příloha č. 14: Ortofotomapa se zákresem hranice dobývacího prostoru Koryčany
- Příloha č. 15: Oprávnění Obvodního báňského úřadu pro území krajů Jihomoravského a Zlínského, č. j.: SBS 29317/2018/OBÚ-01/1, pořadové číslo 1985 k hornické činnosti a projektování objektů a zařízení pro hornickou činnost a k projektování, provádění a vyhodnocování geologických prací v rozsahu podle § 2 písm. a) b) c) d) e) f) g) h) i) zákona č. 61/1988 Sb., o hornické činnosti, výbušninách a o státní báňské správě, ve znění pozdějších předpisů a k činnosti prováděné hornickým způsobem a projektování objektů a zařízení pro činnost prováděnou hornickým způsobem v rozsahu podle § 3 písm. f) zákona č. 61/1988 Sb., o hornické činnosti, výbušninách a o státní báňské správě, ve znění pozdějších předpisů, ze dne 10. 10. 2018
- Příloha č. 16: Plná moc k zastupování společnosti MND a.s. pro Ing. Zbyňka Parmu ze dne 22. 1. 2020

V Hradci Králové, dne 09 -06- 2020

V Hodoníně, dne 12. 06. 2020

Propachtovatel:

Pachtýř:

Ing. Josef Vojáček
generální ředitel
Lesy České republiky, s.p.

Ing. Zbyněk Parma
generální ředitel
MND a.s.

22 XI. 2001
OFERTA PRO: 2634/01
PE - F. 470 ABINU
J R Z - F. 470 ABINU 2

Okresní úřad v Kroměříži
referát životního prostředí

č.j.: ŽP-221/1/23767/01-RK
Vyřizuje: Mgr. Radmil Koudelka
Tel: 0634/315 387

Kroměříž 19. 11. 2001

MORAVSKÉ NAFTOVÉ DOLY a.s.
Úprkova 6
695 30 Hodonín

ROZHODNUTÍ

Referát životního prostředí Okresního úřadu v Kroměříži, jako orgán státní správy lesu příslušný podle § 8, odst. 1, zák.č. 147/2000 Sb., o okresních úřadech, a § 47, odst. 1, písm. a), ve spojení s § 48 odst. 1, písm. f) zák. č. 289/1995 Sb., o lesích a o změně a doplnění některých zákonů, ve znění pozdějších změn a doplňků (dále jen zákon o lesích)

rozhodl

podle § 13, odst. 1, zákona o lesích o **dočasném odnětí** plnění funkcí lesů u částí lesního pozemku p.č. KN 2296/1 o výměře 0,0365 ha v k.ú Koryčany.

Dočasné odnětí pozemku určených k plnění funkcí lesů se povoluje na 10 let, nejpozději do **31.12.2010**. Nejpozději do tohoto termínu budou také dané pozemky technicky zrekultivovány a předány jejich vlastníkovi (uživateli) k plnění funkcí lesů.

Dočasné odnětí v plnění funkcí lesů se povoluje pro Moravské naftové doly a. s. (dále jen MND a.s.), Úprkova 6, 695 30 Hodonín, IČO 46346333, za účelem umístění pozorovacích vrtů určených pro sledování vývoje ložiskového tlaku a pohybu vodního zápolí.

Dočasné odnětí v plnění funkcí lesů se uděluje při splnění následujících podmínek:

1. Žadatel, tj. ředitelství MND a.s., bude při rekultivaci předmětných pozemků povinen dodržet následující osnovu rekultivačního plánu:
 - a) Z předmětných pozemků budou odstraněny všechny stávající objekty, včetně stávajících betonových základů. Tento materiál bude z místa odvezen a dále s ním bude naloženo ve smyslu zákona č. 125/1997 Sb., o odpadech. Samotný vrt bude standardním způsobem zakonzervován.
 - b) Po provedení půdního rozboru bude případně kontaminovaná půda odtěžena, odvezena z daných pozemků a dále s ní bude naloženo rovněž ve smyslu zákona 125/1997 Sb., o odpadech. Na místo bude navedena minimálně 40 cm mocná vrstva biologicky aktivní půdy, povrch bude zarovnan do výšky okolního terénu.
 - c) Při používání a odstraňování stávajících zařízení, stejně jako při provádění rekultivačních prací na pozemku p.č. 2296/1, nebudou žádným způsobem znečištěny příp. poškozeny okolní lesní pozemky. Jestliže se tak stane, budou vzniklé škody na náklad žadatele odstraněny.
2. Žadatel je povinen v souladu s ust. § 17, odst. 1, zákona o lesích, zaplatit poplatek za dočasné odnětí pozemků v plnění funkcí lesa poplatek ve výši [redacted] Kč ročně. Poplatek za dočasné odnětí se hradí u Finančního úřadu v Kroměříži na účet číslo 8758-7620691/0710 vedený u ČNB Brno, konstantní symbol 1148, variabilní symbol IČO právnické osoby (46346333).
Podle ust. § 18, odst. 1, zákona o lesích se poplatek za dočasné odnětí platí každoročně.

podle sazby stanovené pro první poplatek, a to vždy nejpozději do konce kalendářního roku v němž odnětí trvá.

Z celkového poplatku za odnětí připadá 40 %, tj. █████ Kč ročně, Městu Koryčany a 60 %, tj. █████ Kč ročně, Státnímu fondu životního prostředí. Část poplatku, která je příjmem obce, je účelově vázána a bude použita jen pro zlepšení životního prostředí v obci nebo pro zachování lesa (viz ust. § 17, odst. 4, zákona o lesích).

3. Žadatel je dále povinen zaplatit škodu, která vznikla vlastníku (uživateli) lesních pozemků v souvislosti s jejich odnětím v plnění funkcí lesů. Tato částka činí █████ Kč a bude uhrazena společnosti Lesy České Republiky, Přemyslova 1106, 501 68 Hradec Králové, IČO 42196451, nejpozději do 31. 12. 2001.

Odůvodnění: Žádost o vydání rozhodnutí o dočasném odnětí pozemku určeného k plnění funkcí lesů podala dne 1. 11. 2001 k Okresnímu úřadu v Kroměříži, referátu životního prostředí MND a.s. Žádost byla doplněna všemi náležitostmi vyplývajícími z § 1. vyhlášky Ministerstva zemědělství č. 77/1996 Sb., o náležitostech žádosti o odnětí nebo omezení a podrobnostech o ochraně pozemků určených k plnění funkcí lesa.

Orgán státní správy lesů se rozhodl žádosti vyhovět, avšak za dodržení výše uvedených podmínek.

Poplatky za dočasné odnětí pozemků v plnění funkcí lesů a termíny, v nichž je žadatel povinen uhradit je příslušným orgánům státní správy prostřednictvím Finančního úřadu v Kroměříži, jsou vypočítány na základě zákona o lesích.

Škoda z dočasného odnětí plnění nebo dočasného omezení produkční funkce pozemku určených k plnění funkcí lesa je vypočítána na základě vyhlášky Ministerstva zemědělství 55/1999 Sb. Termín splatnosti byl stanoven orgánem státní správy lesů.

Poučení o odvolání: Proti tomuto rozhodnutí se lze odvolat podle § 53. zákona č. 71/1967 Sb., o správním řízení, ve znění pozdějších změn a doplňků (dále jen zákon o správním řízení) a v souladu s ustanovením § 36, odst. 1, zákona číslo 147/2000 Sb., o okresních úřadech ke Krajskému úřadu Zlínského kraje ve Zlíně. Podle ustanovení § 54, odst. 1, zákona o správním řízení se odvolání podává u Okresního úřadu v Kroměříži, referátu životního prostředí. Odvolání je třeba podat ve lhůtě 15 dnů ode dne oznámení tohoto rozhodnutí (§ 54 odst. 2 zákona o správním řízení).



vedoucí referátu životního prostředí
Okresního úřadu Kroměříž

Rozdělovník: Toto rozhodnutí obdrží (na doruč. do vlastních rukou)

a) účastníci řízení

1. Adresát

2. LČR s. p., Přemyslova 1106, 501 68 Hradec Králové

3. LČR s. p., LS Buchlovice, Lhotka 289, 687 08 Buchlovice

b) dotčené orgány státní správy (po nabytí právní moci)

1. Finanční úřad Kroměříž

2. Katastrální úřad Kroměříž

- 185/2001 Sb. o odpadech, ve znění pozdějších předpisů. Samotný vrh bude standardním způsobem zakonzervován
- b) po provedení půdního rozboru bude případně kontaminovaná zemina odtěžena, odvezena z pozemku a bude s ní naloženo dle výše zmíněného zákona 185/2001 Sb. o odpadech. Na pozemek bude navezena minimálně 0,4 m mocná vrstva biologicky aktivní půdy a povrch bude zarovnan do výšky okolního terénu
 - c) při používání a odstraňování zařízení umístěných na pozemku p.č. 2296/1 v k.ú. Koryčany i při provádění rekultivačních prací na tomto pozemku, nebudou žádným způsobem znečištěny či poškozeny okolní lesní porosty a pozemky. Dojde-li k tomu, budou vzniklé škody odstraněny na náklad žadatele

3. stanoví

podle § 17, odst. 1, lesního zákona

poplatek za dočasné odnětí,

MND a.s., Úprkova 807/6, 695 01 Hodonín, IČ: 27732932 je v souladu s ust. § 17 odst.1) lesního zákona povinna zaplatit poplatek za dočasné odnětí ve výši ■■■■■ Kč ročně. Poplatek za dočasné odnětí se hradí u Celního úřadu Zlín, Zarámí 4463, 762 34 Zlín, číslo účtu 8758 – 7725661/0710. Z poplatku za odnětí připadá 40 %, tj. ■■■■■ Kč Městu Koryčany a 60 %, tj. ■■■■■ Kč Státnímu fondu životního prostředí. Část poplatku, která je příjmem obce, může být použita jen pro zlepšení životního prostředí v obci nebo pro zachování lesa.

Podle ust. § 18 odst.1 lesního zákona se poplatek za dočasné odnětí platí každoročně podle sazby stanovené pro první poplatek, a to vždy nejpozději do konce kalendářního roku v němž odnětí trvá. V případě, že se odnětí uskuteční v průběhu kalendářního roku, stanoví se poplatek ve výši jedné dvanáctiny roční sazby za každý, i započatý měsíc.

Odůvodnění: Rozhodnutí o odnětí pozemku z PUPFL je výjimkou ze zákazu využívat tyto pozemky k jiným účelům (§ 13, odst. 1 lesního zákona). Podáním ze dne 25. 06. 2010 navrhl žadatel (§ 16, odst. 1 lesního zákona), MND a.s., Úprkova 807/6, 695 01 Hodonín, IČ:27732932 vydání rozhodnutí podle § 16 odst.4 lesního zákona o prodloužení dočasného odnětí pozemku z PUPFL. Vlastníkem pozemku je Česká republika, právo hospodařit s majetkem státu zde mají Lesy České republiky, s.p., lesní správa Buchlovice. Dotčený pozemek o výměře 0, 0365 ha je součástí parcely 2296/1 v k.ú. Koryčany.

K žádosti je přiložen snímek z KN, evidenční údaje o pozemku, souhlasné vyjádření Lesů České republiky, s.p., lesní správy Buchlovice k prodloužení dočasného odnětí pozemku z PUPFL, kopie rozhodnutí č.j. ŽP-221/1/23767/01-RK ze dne 19. 11. 2001 a výpočet poplatku za dočasné odnětí pozemku z PUPFL, který zpracoval znalec ■■■■■ Nerudova 3208, 767 01 Kroměříž, dne 15. 06. 2010.

Orgán státní správy lesů se rozhodl žádosti vyhovět, za dodržení výše uvedených podmínek, vzhledem k tomu že zařízení na daném pozemku existuje již delší dobu a Lesy České republiky, s.p., si na jeho provoz nestěžují, naopak souhlasí s prodloužením dočasného odnětí.

Poučení o odvolání:

Proti tomuto rozhodnutí mohou účastníci řízení podle ust. § 81 ve spojení s §§ 82, 83 odst. 1 zákona č. 500/2004 Sb. (dále jen správní řád) podat ve lhůtě 15 dnů ode dne jeho doručení odvolání ke Krajskému úřadu Zlínského kraje, odboru životního prostředí a zemědělství s

ověřovací doložka konverze na žádost do dokumentu v listinné podobě

Ověřuji pod pořadovým číslem 10042432-6227-100727082320, že tento dokument v listinné podobě, který vznikl převedením z dokumentu obsaženého v datové zprávě, skládajícího se z 3 listů, se shoduje s obsahem dokumentu, jehož převedením vznikl.

Autorizovanou konverzí dokumentu se nepotvrzuje správnost a pravdivost údajů obsažených v dokumentu a jejich soulad s právními předpisy.

Vstupující dokument obsažený v datové zprávě byl podepsán zaručeným elektronickým podpisem založeným na kvalifikovaném certifikátu vydaném akreditovaným poskytovatelem certifikačních služeb a platnost zaručeného elektronického podpisu byla ověřena dne 27.07.2010 v 08:23:37. Zaručený elektronický podpis byl shledán platným ve smyslu ověření integrity dokumentu, tzn. dokument nebyl změněn, a ověření platnosti kvalifikovaného certifikátu bylo provedeno vůči poslednímu zveřejněnému seznamu zneplatněných kvalifikovaných certifikátů vydanému k datu 27.07.2010 05:44:59.

Údaje o zaručeném elektronickém podpisu:

Číslo kvalifikovaného certifikátu **04 AF 8D**, kvalifikovaný certifikát byl vydán akreditovaným poskytovatelem certifikačních služeb **PostSignum Qualified CA, Česká pošta, s.p. [IČ 47114983]** pro podepisující osobu (označující osobu) **RNDr. Božena Ševčíková, vedoucí odboru životní prostředí, Město Kroměříž, 100186, Město Kroměříž [IČ 00287351]**.

Údaje o časovém razítku:

K dokumentu nebylo připojeno kvalifikované časové razítko

Subjekt, který autorizovanou konverzi dokumentu provedl:

Městys Buchlovice

Datum vyhotovení ověřovací doložky:

27.07.2010

Jméno, příjmení a podpis osoby, která autorizovanou konverzi dokumentu provedla:

██████████

Otisk úředního razítka:




10042432-6227-100727082320

Poznámka:

V době od uveřejnění seznamu kvalifikovaných certifikátů, vůči kterému byla ověřována platnost kvalifikovaného certifikátu, do provedení autorizované konverze dokumentů mohlo dojít k zneplatnění kvalifikovaného certifikátu.

Kontrolu této ověřovací doložky lze provést v centrální evidenci ověřovacích doložek přístupné způsobem umožňujícím dálkový přístup na adrese <https://www.czechpoint.cz/overovacidolozky>.

uvedením rozsahu, v jakém je rozhodnutí napadáno, namítaného rozporu s právními předpisy nebo s uvedením nesprávnosti rozhodnutí či řízení, jež mu předcházelo. Odvolání podané jen proti odůvodnění rozhodnutí je podle ust. § 82 odst. 1 správního řádu nepřipustné. Prvním dnem lhůty pro podání odvolání je den následující po oznámení rozhodnutí (§ 40 správního řádu). Odvolání se podává u Městského úřadu Kroměříž, odboru životního prostředí. Podané odvolání má v souladu s ust. § 85 odst. 1 správního řádu odkladný účinek.


vedoucí odboru životního prostředí
Městského úřadu Kroměříž

Rozdělovník:

- a) Účastník řízení (do datové schránky)
 1. Žadatel
 2. Lesy České republiky, s.p., Přemyslova 1106, 501 68 Hradec Králové
Lesní správa Buchlovice
- b) Na vědomí (po nabytí právní moci)
 1. Celní úřad Zlín, Zarámí 4463, 762 34 Zlín



Městský úřad Kroměříž
Velké náměstí 115
767 01 Kroměříž

tel. +420 573 321 111
fax +420 573 331 481
www.mesto-kromeriz.cz

vyřizuje
odbor
e-mail
telefon

číslo jednací MěÚKM/022648/2020
spis. značka: MěÚKM/019295/2020/OZP/KaP/02
datum 25.3. 2020
počet stran 3

Marcela Hrbáčková
MND a.s.
Úprkova 807/6
695 01 Hodonín



Toto rozhodnutí nabylo právní moci

dnem 15.4.2020
Městský úřad Kroměříž
4.5.2020

ROZHODNUTÍ

Městský úřad Kroměříž, odbor životního prostředí (dále jen MěÚ Kroměříž) jako státní správa lesů dle § 10 a § 11 zákona číslo 500/2004 Sb., správní řád, v platném znění (dále jen správní řád), dle ust. § 61 odst. 1 písm. c) a § 66 zák. č. 128/2000 Sb., o obcích, v platném znění, a podle ust. § 47 odst. 1 písmeno b) a ve spojení s § 48 odst. 1 písm. d) zákona č. 289/1995 Sb., o lesích a o změně a doplnění některých zákonů ve znění pozdějších změn a doplňků (dále jen zákon o lesích), rozhodl takto:

1. povoluje

podle §13 odst. 1 ve spojení s § 16 odst. 4 zákona o lesích, **prodloužení dočasného odnětí pozemku z pozemků určených k plnění funkcí lesa (dále jen PUPFL) p.č. 2296/1 o výměře 0,0365 ha, v k.ú. Koryčany na dobu od 1. 1. 2021 do 31. 12. 2049**, tj. na 30 let, stanovené původně rozhodnutím MěÚ Kroměříž č.j. ŽP-221/1/23767/01-RK ze dne 19.11.2001, do 31.12.2010, následně prodloužené rozhodnutím MěÚ Kroměříž č.j. MeUKM/041949/2010/OZP/VA ze dne 7.7. 2010, do 31.12. 2020, který je v majetku České republiky, s právem hospodařit s majetkem státu pro Lesy České republiky, s.p., Přemyslova 1106/19, Nový Hradec Králové, 500 08 Hradec Králové, IČ: 42196451 (dále jen Lesy ČR, s.p.), lesní správa Buchlovice. Dočasné odnětí z plnění funkcí lesa se povoluje pro MND a.s., Úprkova 807/6, 695 01 Hodonín, IČ: 28483006, (dále jen MND a.s.) za účelem sledování ložiskového tlaku sondy s označením Koryčany 14.

2. ukládá

nejpozději k datu ukončení dočasného odnětí z PUPFL (31.12. 2049) bude část pozemku p.č. 2296/1 v k.ú. Koryčany, dočasně odňatá plnění funkcí lesa, technicky zrehabilitována a předána organizaci s právem hospodařit s majetkem státu, což jsou Lesy České republiky, s.p., lesní správa Buchlovice. Rekultivace bude provedena podle následujících základních bodů:

- a) z předmětného pozemku budou odstraněny všechny objekty, včetně betonových základů. Tento materiál bude z lokality odvezen a bude s ním naloženo dle zákona 185/2001 Sb., o odpadech, ve znění pozdějších předpisů. Samotný vrt bude standardním způsobem zakonzervován.
- b) po provedení půdního rozboru bude případně kontaminovaná zemina odtěžena, odvezena z pozemku a bude s ní naloženo dle výše zmíněného zákona 185/2001 Sb., o odpadech. Na pozemek bude navezena minimálně 0,4 m mocná vrstva biologicky aktivní půdy a povrch bude zarovnan do výšky okolního terénu.
- c) při používání a odstraňování zařízení umístěných na pozemku p.č. 2296/1 v k.ú. Koryčany i při provádění rekultivačních prací na tomto pozemku, nebudou žádným způsobem znečištěny či poškozeny okolní lesní porosty a pozemky. Dojde-li k tomu, budou vzniklé škody odstraněny na náklad žadatele.

Strana číslo 2 rozhodnutí č.j.: MeUKM/022648/2020

3. stanovuje

podle § 17 odst. 1 zákona o lesích, společností MND a.s. **povinnost uhradit poplatek za dočasné odnětí**, ve výši ■■■■ Kč ročně. Poplatek za dočasné odnětí se hradí u Celního úřadu Zlín, Zarámí 4463, 762 34 Zlín, číslo účtu 8758 – 7725661/0710 vedený u ČNB, pobočka Brno, variabilní symbol IČ plátce (28483006). Z poplatku za odnětí připadá 40 %, tj. ■■■■ Kč Městu Koryčany a 60 %, tj. ■■■■ Kč Státnímu fondu životního prostředí. Část poplatku, která je příjmem obce, může být použita jen pro zlepšení životního prostředí v obci nebo pro zachování lesa.

Podle ust. § 18 odst. 1 zákona o lesích, se poplatek za dočasné odnětí platí každoročně podle sazby stanovené pro první poplatek, a to vždy nejpozději do konce kalendářního roku, v němž odnětí trvá. V případě, že se odnětí uskuteční v průběhu kalendářního roku, stanoví se poplatek ve výši jedné dvanáctiny roční sazby za každý, i započatý měsíc.

Účastník řízení dle § 27 odst. 1 správního řádu:

1. MND a.s., Úprkova 807/6, 695 01 Hodonín, IČ: 28483006, zastoupené na základě plné moci ze dne 22.1. 2020 paní Marcelou Hrbáčkovou, právníkem, jako žadatel dle § 16 odst. 1 zákona o lesích

2. Lesy České republiky, s.p., Přemyslova 1106/19, Nový Hradec Králové, 500 08 Hradec Králové, IČ: 42196451, jako vlastník předmětných lesních pozemků

Odůvodnění: Rozhodnutí o odnětí pozemku z PUPFL je výjimkou ze zákazu využívat tyto pozemky k jiným účelům (§ 13 odst. 1 zákona o lesích). Podáním ze dne 5.3. 2020 navrhl žadatel (§ 16 odst. 1 zákona o lesích, tj. ten, v jehož zájmu má k odnětí dojít), MND a.s., Úprkova 807/6, 695 01 Hodonín, IČ:28483006, v souladu s ust. § 16 odst. 4 zákona o lesích, vydání rozhodnutí o prodloužení dočasného odnětí pozemku z PUPFL dle § 13 odst. 1 zákona o lesích, na dotčeném pozemku p.č. 2296/1 v k.ú. Koryčany o výměře 0,0365 ha s účelem sledování ložiskového tlaku sondy s označením Koryčany 14. Vlastníkem pozemku je Česká republika, právo hospodařit s majetkem státu zde mají Lesy ČR, s.p., lesní správa Buchlovice.

K žádosti byl přiložen snímek z KN, evidenční údaje o pozemku, souhlasné vyjádření Lesů České republiky, s.p., lesní správy Buchlovice k prodloužení dočasného odnětí pozemku z PUPFL, kopie rozhodnutí č.j. MeUKM/041949/2010/OZP/VA ze dne 7.7. 2010 – prodloužení dočasného odnětí, kopie rozhodnutí č.j. ŽP-221/1/23767/01-RK ze dne 19.11. 2001 – původní /první/ rozhodnutí o dočasném odnětí.


Orgán státní správy lesů se rozhodl žádosti vyhovět, za dodržení výše uvedených podmínek, vzhledem k tomu, že zařízení na daném pozemku existuje již delší dobu (od roku 2001), provozem zařízení nedochází ke ztížení nebo omezení hospodaření v okolních lesích a vlastník lesa souhlasí s prodloužením dočasného odnětí.

Poplatek za dočasné odnětí ve výši ■■■■ - Kč byl stanoven, v souladu s ust. § 18 odst. 1 věty druhé zákona o lesích, podle sazby stanovené pro první poplatek, tj. rozhodnutím č.j. ŽP-221/1/23767/01-RK ze dne 19.11. 2001.

Poučení o odvolání: Proti tomuto rozhodnutí mohou účastníci řízení podle ust. § 81 ve spojení s §§ 82, 83 odst. 1 správního řádu podat ve lhůtě 15 dnů ode dne jeho doručení odvolání ke Krajskému úřadu Zlínského kraje, odboru životního prostředí a zemědělství s uvedením rozsahu, v jakém je rozhodnutí napadáno, namítaného rozporu s právními předpisy nebo s uvedením nesprávnosti rozhodnutí či řízení, jež mu předcházelo. Odvolání se podává u MěÚ Kroměříž, odboru životního prostředí v počtu stejnopisů tak, aby jeden stejnopis zůstal správnímu orgánu a aby každý účastník řízení dostal jeden stejnopis. Odvolání podané jen proti odůvodnění rozhodnutí je podle ust. § 82 odst. 1 správního řádu nepřijímatelné. Prvním dnem lhůty pro podání odvolání je den

Strana číslo 3 rozhodnutí č.j.: MeUKM/022648/2020

následující po oznámení rozhodnutí (§ 40 správního řádu). Podané odvolání má v souladu s ust. § 85 odst. 1 správního řádu odkladný účinek.


vedoucí odboru životního prostředí
Městského úřadu Kroměříž

Rozdělovník:

a) účastníci řízení

1. MND a.s., Úprkova 807/6, 695 01 Hodonín, IČ: 28483006
2. Lesy České republiky, s.p., Přemyslova 1106/19, Nový Hradec Králové, 500 08 Hradec Králové, IČ: 42196451

b) dotčené orgány (po nabytí právní moci)

1. Celní úřad pro Zlínský kraj, Zarámí 4463, 760 01 Zlín
2. ÚHÚL Brandýs nad Labem, pobočka Kroměříž, náměstí Míru 498, 767 01 Kroměříž
3. Město Koryčany, Náměstí 401, 768 05 Koryčany

Doložka konverze na žádost do dokumentu v listinné podobě

Tento dokument v listinné podobě, který vznikl pod pořadovým číslem **611105_000080** převedením z dokumentu obsaženého v datové zprávě, skládajícího se z **3** listů, se shoduje s obsahem dokumentu, jehož převedením vznikl.

Autorizovanou konverzí dokumentu se nepotvrzuje správnost a pravdivost údajů obsažených v dokumentu a jejich soulad s právními předpisy.

Obsah předložené datové zprávy k provedení autorizované konverze byl ve shodě se záznamy Informačního systému datových schránek. Tato datová zpráva s číslem 766148503 byla systémem přenesena dne 25.03.2020 v 10:18:13. Platnost datové zprávy byla ověřena dne 15.04.2020 v 11:06:41. Datová zpráva byla opatřena elektronickou značkou, zaručenou elektronickou pečetí založenou na certifikátu pro elektronickou pečeť vydaném kvalifikovaným poskytovatelem služeb vytvářejících důvěru, nebo uznávanou elektronickou pečetí. Údaje o elektronické značce nebo pečetí: číslo certifikátu **50 70 FD**, certifikát byl vydán **PostSignum Qualified CA 3, Česká pošta, s.p. [IČ 47114983]** pro **Informační systém datových schránek - produkční prostředí Ministerstvo vnitra České republiky [IČ 00007064]**. Elektronická značka nebo pečeť byla označena časovým razítkem. Datum a čas **26.03.2020 08:32:38**, číslo kvalifikovaného časového razítka nebo kvalifikovaného elektronického časového razítka **01 40 71 47**, časové razítko bylo vydáno **PostSignum Qualified CA 5, Česká pošta, s.p.**

Odesílající datová schránka:

Název: Město Kroměříž

Adresa: Velké náměstí 115/1, 76701 Kroměříž, CZ

ID datové schránky: bg2bfur

Typ uživatele: Pověřená osoba

Vstupní dokument obsažený v datové zprávě byl podepsán kvalifikovaným elektronickým podpisem a platnost kvalifikovaného elektronického podpisu byla ověřena dne 15.04.2020 v 11:06:55. Kvalifikovaný elektronický podpis byl shledán platným (dokument nebyl změněn) a ověření platnosti kvalifikovaného certifikátu pro elektronický podpis bylo provedeno vůči zveřejněnému seznamu zneplatněných certifikátů vydanému k datu 15.04.2020 09:26:48. Údaje o kvalifikovaném elektronickém podpisu: číslo kvalifikovaného certifikátu pro elektronický podpis **50 11 50**, kvalifikovaný certifikát pro elektronický podpis byl vydán kvalifikovaným poskytovatelem služeb vytvářejících důvěru **PostSignum Qualified CA 3, Česká pošta, s.p. [IČ 47114983]** pro podepisující osobu [REDAKCE], referentka, **Odbor životního prostředí, 100036, Město Kroměříž [IČ 00287351]**. Uznávaný elektronický podpis byl označen platným kvalifikovaným časovým razítkem nebo kvalifikovaným elektronickým časovým razítkem vydaným kvalifikovaným poskytovatelem. Platnost časového razítka byla ověřena dne 15.04.2020 v 11:06:55. Údaje o časovém razítku: datum a čas **25.03.2020 09:36:41**, číslo kvalifikovaného certifikátu pro časové razítko **01 40 71 42**, časové razítko bylo vydáno kvalifikovaným poskytovatelem **PostSignum Qualified CA 5, Česká pošta, s.p.**

Vystavil: **Česká pošta, s.p.**

Pracoviště: **Buchlovice**

Česká pošta, s.p. dne 15.04.2020

Jméno, příjmení a podpis osoby, která autorizovanou konverzi dokumentu provedla:

Otisk úředního razítka:



128042918-144865-200415110610

Poznámka:

Kontrolu této doložky lze provést v centrální evidenci doložek přístupné způsobem umožňujícím dálkový přístup na adrese <https://www.czechpoint.cz/overovacidoložky>.

6. VI. 2000

144/111
KOTEL

Okresní úřad v Kroměříži

referát životního prostředí

Č.j.: ŽP-221/1/9691,10298/00-F1
Vyř. [redacted]
Tel. [redacted]

Kroměříž 1.6.2000



Moravské naftové doly a.s.
P.O. BOX 103, Úprkova 6
695 30 Hodonín

Toto rozhodnutí nabylo právní moci
dnem 22. ČERVENA 2000

Městský úřad Kroměříž

Datum: 23.9.09 Podpis: [redacted]

ROZHODNUTÍ

Referát životního prostředí Okresního úřadu v Kroměříži, jako orgán státní správy lesů příslušný podle § 5 odst. 1, písm. a) zák.č. 425/90 Sb., o okresních úřadech, ve znění pozdějších změn a doplňků a § 47 odst. 1, písm. a) ve spojení s § 48 odst. 1, písm. f) zák.č. 289/95 Sb., o lesích a o změně a doplnění některých zákonů, ve znění pozdějších změn a doplňků (dále jen zákon o lesích)

rozhodl

podle § 13 odst.1 zákona č. 289/95 Sb. o dočasném odnětí plnění funkcí lesů u části lesního pozemku p.č. 2315/9 v k.ú. Koryčany.

Dočasné odnětí v plnění funkcí lesů se povoluje na 16 let, tj. **nejpozději do 31.12. 2015** u části lesního pozemku p.č. 2315/9 a to do celkové výměry odňaté části **maximálně 6.525 m²**. Dočasné odnětí v plnění funkcí lesů se povoluje Moravským naftovým dolům a.s. Hodonín za účelem umístění „Rozšíření vrtu Koryčany 4“ (rozšíření plochy pro odvrtání dalších dvou vrtů).

Moravské naftové doly a.s. Hodonín provedou nové vrty a umístí ostatní zařízení na pozemcích určených k plnění funkcí lesů takovým způsobem, který podstatně neomezí pohyb lesnické mechanizace po odnětím dotčenem lesním pozemku.

Bude v maximální míře šetřena biologicky aktivní vrstva lesní půdy, která bude chráněna před kontaminací. Skrývka nebude prováděna. Pokud nedojde k dalšímu odnětí v plnění funkcí lesů po 31.12. 2015 bude technicky rekultivovaná část předmětného lesního pozemku správci lesa předána zpět nejpozději do konce roku 2015.

Moravské naftové doly a.s. Hodonín jsou povinny do ukončení dočasného odnětí v plnění funkcí lesů zařídit úplné odstranění objektů a zařízení sloužících k průzkumným pracím, s výjimkou zabezpečení opuštěných vrtů, a předat dotčenou část lesního pozemku zpět správci lesa k plnění funkcí lesů.

Právnícké a fyzické osoby provádějící průzkumnou a těžební činnost na pozemcích určených k plnění funkcí lesů jsou povinny postupovat při své činnosti v souladu s ustanovením § 13 odst.3) zákona o lesích. Dojde-li přesto v průběhu průzkumných a těžebních prací ke kontaminaci lesních pozemků, bude znečištěná zemina odvezena z lesa a zlikvidována v zařízení k tomu určeném. Tato zemina bude nahrazena biologicky aktivní vrstvou půdy. Případné svahové sesuvy vzniklé v důsledku činnosti Moravských naftových dolů a.s. Hodonín budou sanovány tímto subjektem.

Škody způsobené vlastníku, resp. správci lesa, mu budou uhrazeny nejpozději do 31.7. 2000.

Moravské naftové doly a.s.Hodonín jsou v souladu s ust. § 17 odst.1 zákona číslo 289/95 Sb. povinny zaplatit poplatek za dočasné odnětí ve výši [REDAKCE]-Kč ročně. Poplatek za dočasné odnětí se hradí u Finančního úřadu v Kroměříži na účet číslo 8758-7620691/0710 vedený u ČNB Brno, konstantní symbol 1148, variabilní symbol IČO právnické osoby (46346333).

Podle ust. § 18 odst.1 zákona č. 289/95 Sb. se poplatek za dočasné odnětí platí každoročně podle sazby stanovené pro první poplatek, a to vždy nejpozději do konce kalendářního roku v němž odnětí trvá.


Z poplatku za odnětí připadá 40 %, tj. [REDAKCE]-Kč, městu Koryčany a 60 %, tj. [REDAKCE] Kč, Státnímu fondu životního prostředí. Část poplatku, která je příjmem města, může být použita jen pro zlepšení životního prostředí ve městě nebo pro zachování lesa (viz. ust. § 17 odst. 4 zákona o lesích).

Odůvodnění: Žádost na vydání rozhodnutí o dočasném odnětí plnění funkcí lesů podaly dne 17.5. 2000 Moravské naftové doly a.s. Hodonín. Žádost byla dne 25.5. 2000 doplněna i vyjádřením správce předmětných lesních pozemků – Lesů ČR s.p. Hradec Králové, lesní správa Buchlovice. Správní orgán se rozhodl žadateli podmíněně vyhovět, neboť zná poměry na místě samém z předchozí správní činnosti, průzkumná činnost MND a.s. Hodonín je v souladu územně plánovací dokumentací pro VÚC Chřiby, je prováděna v chráněném CHLÚ Koryčany a její vlastní situování minimalizuje dotčení pozemků určených k plnění funkcí lesů. Podmínky stanovené orgánem státní správy lesů sledují ochranu lesa a jsou přijaty na základě konkrétní situace na místě samém a při jejich určení přihlédl správní orgán i k vyjádření správce lesa a žadatele. Zachovat podmínky pro použití lesnické mechanizace je nutné s ohledem na soustavné obhospodařování lesa.

Stanovení výše a způsobu placení poplatků za odnětí v plnění funkcí lesů je v souladu s ust. § 17 a § 18 zákona o lesích.

Správní orgán ve spolupráci s MND a.s. Hodonín zjistil, že vlastní dočasné odnětí se bude dotýkat pozemku p.č. 2315/9 v k.ú. Koryčany, neboť původní situování na pozemek p.č. 2296/1 v k.ú. Koryčany bylo chybné. Fakticky se však stále jedná o rozšiřovanou plochu kolem vrtu Koryčany 4.

Poučení o odvolání: Proti tomuto rozhodnutí se lze odvolat podle § 53 zákona č. 71/67 Sb., o správním řízení k Ministerstvu zemědělství. Podle ustanovení § 54 odst. 1 zák.č. 71/67 Sb. se odvolání podává u Okresního úřadu v Kroměříži, referátu životního prostředí. Odvolání je třeba podat ve lhůtě 15 dnů ode dne oznámení tohoto rozhodnutí (viz § 54 odst. 2 zákona č. 71/67 Sb).



vedoucí referátu životního prostředí
Okresního úřadu v Kroměříži

Rozdělovník: Toto rozhodnutí obdrží (na doruč. do vlastních rukou)

a) účastníci řízení

1. Adresát.
2. Lesy ČR s.p. Hradec Králové, lesní správa Buchlovice.

b) dotčené orgány státní správy (po nabytí právní moci) *

1. Finanční úřad Kroměříž

Okresní úřad v Kroměříži

referát životního prostředí

6. VI. 2000

1443/00

PE - F. HRABIN

+R1 - Z. KOTEL

Č.j.: ŽP-221/1/10298,10394/00-FI

Kroměříž 1.6. 2000

Vyřizuje: [REDACTED]

Tel.: [REDACTED]

Moravské naftové doly a.s.
P.O. BOX 103, Úprkova 6
695 30 Hodonín



Toto rozhodnutí nabylo právní moci

dnem 22 ČERVENA 2000

Městský úřad Kroměříž

Datum: 23. 6. 2000 Podpis: [REDACTED]

ROZHODNUTÍ

Referát životního prostředí Okresního úřadu v Kroměříži, jako orgán státní správy lesů příslušný podle § 5 odst. 1, písm. a) zák.č. 425/90 Sb., o okresních úřadech, ve znění pozdějších změn a doplňků a § 47 odst. 1, písm. a) ve spojení s § 48 odst. 1, písm. f) zák.č. 289/95 Sb., o lesích a o změně a doplnění některých zákonů, ve znění pozdějších změn a doplňků (dále jen zákon o lesích)

r o z h o d l

podle § 13 odst.1 zákona č. 289/95 Sb. o dočasném odnětí plnění funkcí lesů u části lesního pozemku p.č. 252 v k.ú. Jestřabice .

Dočasné odnětí v plnění funkcí lesů se povoluje na 16 let, tj. nejpozději do 31.12. 2015 u části lesního pozemku p.č.252 v k.ú. Jestřabice a to do celkové výměry odňaté části maximálně 667 m². Dočasné odnětí v plnění funkcí lesů se povoluje Moravským naftovým dolům a.s. Hodonín za účelem prodloužení činnosti na vrtu „ Koryčany 6 “.

Moravské naftové doly a.s. Hodonín umístí zařízení potřebná k jejich činnosti na pozemcích určených k plnění funkcí lesů takovým způsobem, který podstatně neomezí pohyb lesnické mechanizace po odnětím dotčeném lesním pozemku.

Bude v maximální míře šetřena biologicky aktivní vrstva lesní půdy, která bude chráněna před kontaminací. Skrývka nebude prováděna. Pokud nedojde k dalšímu odnětí v plnění funkcí lesů po 31.12. 2015 bude technicky rekultivovaná část předmětného lesního pozemku správci lesa předána zpět nejpozději do konce roku 2015.

Moravské naftové doly a.s. Hodonín jsou povinny do ukončení dočasného odnětí v plnění funkcí lesů zařídit úplné odstranění objektů a zařízení sloužících k průzkumným pracím, s výjimkou zabezpečení opuštěných vrtů, a předat dotčenou část lesního pozemku zpět správci lesa k plnění funkcí lesů.

Právnícké a fyzické osoby provádějící průzkumnou a těžební činnost na pozemcích určených k plnění funkcí lesů jsou povinny postupovat při své činnosti v souladu s ustanovením § 13 odst.3) zákona o lesích. Dojde-li přesto v průběhu průzkumných a těžebních prací ke kontaminaci lesních pozemků, bude znečištěná zemina odvezena z lesa a zlikvidována v zařízení k tomu určeném. Tato zemina bude nahrazena biologicky aktivní vrstvou půdy. Případné svahové sesuvy vzniklé v důsledku činnosti Moravských naftových dolů a.s. Hodonín budou sanovány tímto subjektem.

Škody způsobené vlastníku, resp. správci lesa, mu budou uhrazeny nejpozději do 31.7. 2000.

Moravské naftové doly a.s.Hodonín jsou v souladu s ust. § 17 odst.1 zákona číslo 289/95 Sb. povinny zaplatit poplatek za dočasné odnětí ve výši ■■■-Kč ročně. Poplatek za dočasné odnětí se hradí u Finančního úřadu v Kroměříži na účet číslo 8758-7620691/0710 vedený u ČNB Brno, konstantní symbol 1148, variabilní symbol IČO právnické osoby (46346333).



Podle ust. § 18 odst.1 zákona č. 289/95 Sb. se poplatek za dočasné odnětí platí každoročně podle sazby stanovené pro první poplatek, a to vždy nejpozději do konce kalendářního roku v němž odnětí trvá.

Z poplatku za odnětí připadá 40 %, tj. ■■■-Kč, městu Koryčany (obci Jestřabice) a 60 %, tj. ■■■-Kč, Státnímu fondu životního prostředí. Část poplatku, která je příjmem města, může být použita jen pro zlepšení životního prostředí ve městě (obci) nebo pro zachování lesa (viz. ust. § 17 odst. 4 zákona o lesích).

Odůvodnění: Žádost na vydání rozhodnutí o dočasném odnětí plnění funkcí lesů podaly dne 26.5. 2000 Moravské naftové doly a.s. Hodonín. K žádosti se v předstihu dne 25.5. 2000 vyjádřil správce předmětných lesních pozemků – Lesy ČR s.p. Hradec Králové, lesní správa Buchlovice. Správní orgán se rozhodl žadateli podmíněně vyhovět, neboť zná poměry na místě samém z předchozí správní činnosti, průzkumná činnost MND a.s. Hodonín je v souladu uzemně plánovací dokumentací pro VÚC Chříby, je prováděna v chráněném CHLÚ Koryčany a její vlastní situování minimalizuje dotčení pozemků určených k plnění funkcí lesů. Podmínky stanovené orgánem státní správy lesů sledují ochranu lesa a jsou určeny na základě konkrétní situace na místě samém a při jejich přijetí přihlédl správní orgán i k vyjádření správce lesa a žadatele. Zachovat podmínky pro použití lesnické mechanizace je nutné s ohledem na soustavné obhospodařování lesa.

Stanovení výše a způsobu placení poplatků za odnětí v plnění funkcí lesů je v souladu s ust. § 17 a § 18 zákona o lesích.

Poučení o odvolání: Proti tomuto rozhodnutí se lze odvolat podle § 53 zákona č. 71/67 Sb., o správním řízení k Ministerstvu zemědělství. Podle ustanovení § 54 odst. 1 zák.č. 71/67 Sb. se odvolání podává u Okresního úřadu v Kroměříži, referátu životního prostředí. Odvolání je třeba podat ve lhůtě 15 dnů ode dne oznámení tohoto rozhodnutí (viz § 54 odst. 2 zákona č. 71/67 Sb.).



vedoucí referátu životního prostředí
Okresního úřadu v Kroměříži

Rozdělovník: Toto rozhodnutí obdrží (na doruč. do vlastních rukou)

a) účastníci řízení

1. Adresát.

2. Lesy ČR s.p. Hradec Králové, lesní správa Buchlovice.


b) dotčené orgány státní správy (po nabytí právní moci)

1. Finanční úřad Kroměříž



Městský úřad Kroměříž - odbor životního prostředí
Velké nám. 115, 767 58 Kroměříž

Pracoviště: Husovo nám. 4
Tel. 573 321 111, fax.: 573 331 481



Sp.zn.: MeUKM/019018/2015/ OZP/VA /03

Kroměříž 3. 06. 2015

Č.j.: MeUKM/036710/2015

Vyřizuje: [REDACTED]

Tel.: [REDACTED]



MND a.s., IČ: 28483006
Úprkova 807/6
695 01 Hodonín

Toto rozhodnutí nabylo právní moci

dnem 1. 7. 2015

Městský úřad Kroměříž

(datum: 1. 7. 2015 Podpis: [REDACTED])

ROZHODNUTÍ

Odbor životního prostředí Městského úřadu Kroměříž, jako orgán státní správy lesů dle § 61, odst. 1, písm. c) a § 66 zák. č. 128/2000 Sb., o obcích, ve znění pozdějších předpisů, ve spojení s §§ 47 a 48, odst. 1, písm. d), zák. č. 289/1995 Sb., o lesích a o změně a doplnění některých zákonů ve znění pozdějších změn a doplňků (dále jen lesní zákon) rozhodl takto:

1. povoluje

podle §13, odst.1, ve spojení s § 16, odst.4 lesního zákona prodloužení dočasného odnětí pozemku z pozemků určených k plnění funkcí lesa (dále jen PUPFL)

Na dobu od 1. 1. 2016 do 31. 12. 2031, tj. na 16 let, se prodlužuje dočasné odnětí části o výměře 6564 m² z pozemku p.č. 2315/9, k.ú. Koryčany, určeného k plnění funkcí lesa, původně povolené rozhodnutím č.j,ŽP-221/9691,10298/00-FI ze dne 1.6.2000, do 31.12.2015 a současně na dobu od 1. 1. 2016 do 31. 12. 2031, tj. na 16 let, se prodlužuje dočasné odnětí části o výměře 616 m² z pozemku p.č. 3218 a části o výměře 9 m² z pozemku p.č. 3225, vše v k.ú. Jestřabice, určených k plnění funkcí lesa, původně povolené rozhodnutím č.j,ŽP-221/10298,10394/00-FI ze dne 1.6.2000, do 31.12.2015 Pozemky p.č. 2315/9 v k.ú. Koryčany a p.č. 3218 a 3225 v k.ú. Jestřabice jsou v majetku České republiky, s právem hospodařit s majetkem státu pro Lesy České republiky, s.p., Přemyslova 1106, 501 68 Hradec Králové, IČ: 42196451, lesní správa Buchlovice.

Účastníky řízení podle § 27 zák. 500/2004 Sb. Správní řád jsou:

MND a.s., Úprkova 807/6, 695 01 Hodonín, IČ: 28483006, pro které se povoluje dočasné odnětí z plnění funkcí lesa za účelem umístění těžebních zařízení a umístění soupravy pro podzemní opravy sond pro sondy 4,12,13 v k.ú. Koryčany (p.č. 3218 – 6525 m²) a sondu 6 v k.ú. Jestřabice (p.č. 3218 – 616m², p.č. 3225 – 9m²) a Koryčany (p.č. 3215/9 – 39 m²)

Lesy České republiky, s.p., Přemyslova 1106, 501 68 Hradec Králové, IČ: 42196451 jako organizace s právem hospodařit s majetkem státu.

2. ukládá

nejpozději k datu ukončení dočasného odnětí z PUPFL (31.12.2031) budou části pozemků p.č. 2315/9 v k.ú. Koryčany a p.č. 3218 a 3225 v k.ú. Jestřabice, dočasně odňaté plnění funkcí lesa, technicky zrekultivovány a předány organizaci s právem hospodařit s majetkem

státu, což jsou Lesy České republiky, s.p., lesní správa Buchlovice. Rekultivace bude provedena podle následujících základních bodů:

- a) z předmětných pozemků budou odstraněny všechny objekty, včetně betonových základů. Tento materiál bude z lokality odvezen a bude s ním naloženo dle zákona 185/2001 Sb. o odpadech, ve znění pozdějších předpisů. Samotný vrt bude standardním způsobem zakonzervován
- b) po provedení půdního rozboru bude případně kontaminovaná zemina odtěžena, odvezena z pozemků a bude s ní naloženo dle výše zmíněného zákona 185/2001 Sb. o odpadech. Na pozemky bude navedena minimálně 0,4 m mocná vrstva biologicky aktivní půdy a povrch bude zarovnán do výšky okolního terénu
- c) při používání a odstraňování zařízení umístěných na pozemku p.č. 2315/9 v k.ú. Koryčany a pozemcích p.č. 3218 a 3225 v k.ú. Jestřabice i při provádění rekultivačních prací na těchto pozemcích nebudou žádným způsobem znečištěny či poškozeny okolní lesní porosty a pozemky. Dojde-li k tomu, budou vzniklé škody odstraněny na náklad žadatele

3. stanoví

podle § 17, odst. 1, lesního zákona
poplatek za dočasné odnětí,

MND a.s., Úprkova 807/6, 695 01 Hodonín, IČ: 27732932 jsou v souladu s ust. § 17 odst.1) lesního zákona povinny zaplatit poplatek za dočasné odnětí ve výši ■■■■■-Kč ročně. Poplatek za dočasné odnětí se hradí u Celního úřadu Zlín, Zarámí 4463, 762 34 Zlín, číslo účtu 8758 – 7725661/0710. Z poplatku za odnětí připadá 40 %, tj. ■■■■■-Kč Městu Koryčany a 60 %, tj. ■■■■■-Kč Státnímu fondu životního prostředí. Část poplatku, která je příjmem obce, může být použita jen pro zlepšení životního prostředí v obci nebo pro zachování lesa. Podle ust. § 18 odst.1 lesního zákona se poplatek za dočasné odnětí platí každoročně podle sazby stanovené pro první poplatek, a to vždy nejpozději do konce kalendářního roku v němž odnětí trvá. Výpočet poplatku je uveden v příloze, která je součástí rozhodnutí.


.Odůvodnění: Rozhodnutí o odnětí pozemku z PUPFL je výjimkou ze zákazu využívat tyto pozemky k jiným účelům (§ 13, odst. 1 lesního zákona). Podáním ze dne 24. 03. 2015 navrhl žadatel (§ 16, odst. 1 lesního zákona), MND a.s., Úprkova 807/6, 695 01 Hodonín, IČ:28483006 vydání rozhodnutí podle § 16 odst.4 lesního zákona o prodloužení dočasného odnětí pozemku z PUPFL. Vlastníkem pozemků je Česká republika, právo hospodařit s majetkem státu zde mají Lesy České republiky, s.p., lesní správa Buchlovice. Dotčené části pozemků se nacházejí na p.č. 2315/9 (6564 m²) v k.ú. Koryčany, p.č. 3218 (616 m²) a p.č. 3225 (9 m²) vše v k.ú. Jestřabice.

K žádosti jsou přiloženy snímky z KN se zákresem zaměření dočasně odnímaných ploch, evidenční údaje o pozemcích, souhlasné vyjádření Lesů České republiky, s.p., lesní správy Buchlovice k prodloužení dočasného odnětí pozemku z PUPFL, kopie rozhodnutí č.j. ŽP-221/1/9691,10298/00-FI ze dne 1. 6. 2000, č.j.ŽP-221/10298,10394/00-FI ze dne 1.6.2000 a výpočet poplatku za dočasné odnětí pozemku z PUPFL, který zpracoval znalec i ■■■■■ Bohuslava Martinů 50, 602 00 Brno, dne 2. 3. 2015.

Orgán státní správy lesů se rozhodl žádosti vyhovět, za dodržení výše uvedených podmínek, vzhledem k tomu že zařízení na daném pozemku existuje již delší dobu a Lesy České republiky, s.p., si na jeho provoz nestěžují, naopak souhlasí s prodloužením dočasného odnětí.

Poučení o odvolání:

Proti tomuto rozhodnutí mohou účastníci řízení podle ust. § 81 ve spojení s §§ 82, 83 odst. 1 zákona č. 500/2004 Sb. (dále jen správní řád) podat ve lhůtě 15 dnů ode dne jeho doručení odvolání ke Krajskému úřadu Zlínského kraje, odboru životního prostředí a zemědělství s uvedením rozsahu, v jakém je rozhodnutí napadáno, namítaného rozporu s právními předpisy nebo s uvedením nesprávnosti rozhodnutí či řízení, jež mu předcházelo. Odvolání podané jen proti odůvodnění rozhodnutí je podle ust. § 82 odst. 1 správního řádu nepřijatelné. Prvním dnem lhůty pro podání odvolání je den následující po oznámení rozhodnutí (§ 40 správního řádu). Odvolání se podává u Městského úřadu Kroměříž, odboru životního prostředí. Podané odvolání má v souladu s ust. § 85 odst. 1 správního řádu odkladný účinek.


vedoucí odboru životního prostředí
Městského úřadu Kroměříž

Rozdělovník:

- a) Účastník řízení (do datové schránky)
 1. Žadatel
 2. Lesy České republiky, s.p., Přemyslova 1106, 501 68 Hradec Králové
Lesní správa Buchlovice
- b) Na vědomí (po nabytí právní moci)
 1. Celní úřad Zlín, Zarámí 4463, 762 34 Zlín



Ověřovací doložka konverze na žádost do dokumentu v listinné podobě

Ověřuji pod pořadovým číslem 74646007-6227-150629100811, že tento dokument v listinné podobě, který vznikl převedením z dokumentu obsaženého v datové zprávě, skládajícího se z 3 listů, se shoduje s obsahem dokumentu, jehož převedením vznikl.

Autorizovanou konverzí dokumentu se nepotvrzuje správnost a pravdivost údajů obsažených v dokumentu a jejich soulad s právními předpisy.


Vstupující dokument obsažený v datové zprávě byl podepsán zaručeným elektronickým podpisem založeným na kvalifikovaném certifikátu vydaném akreditovaným poskytovatelem certifikačních služeb a platnost zaručeného elektronického podpisu byla ověřena dne 29.06.2015 v 10:08:24. Zaručený elektronický podpis byl shledán platným ve smyslu ověření integrity dokumentu, tzn. dokument nebyl změněn, a ověření platnosti kvalifikovaného certifikátu bylo provedeno vůči poslednímu zveřejněnému seznamu zneplatněných kvalifikovaných certifikátů vydanému k datu 29.06.2015 09:26:28. Údaje o zaručeném elektronickém podpisu: číslo kvalifikovaného certifikátu 1A 03 1A, kvalifikovaný certifikát byl vydán akreditovaným poskytovatelem certifikačních služeb PostSignum Qualified CA 2, Česká pošta, s.p. [IČ 47114983] pro podepisující osobu (označující osobu) [REDAKCE], vedoucí odboru životní prostředí, Město Kroměříž, 100186, Město Kroměříž [IČ 00287351]. Elektronický podpis nebyl označen časovým razítkem.

Vystavil: Městys Buchlovice
Pracoviště: Městys Buchlovice
V Buchlovicích dne 29.06.2015

Jméno, příjmení a podpis osoby, která autorizovanou konverzi dokumentu provedla:

[REDAKCE]

Otisk úředního razítka:



74646007-6227-150629100811

Poznámka:

V době od uveřejnění seznamu zneplatněných kvalifikovaných certifikátů, vůči kterému byla ověřována platnost kvalifikovaného certifikátu 1A 03 1A, do provedení autorizované konverze dokumentů mohlo dojít k zneplatnění kvalifikovaného certifikátu.

Kontrolu této ověřovací doložky lze provést v centrální evidenci ověřovacích doložek přístupně způsobem umožňujícím dálkový přístup na adrese <https://www.czechpoint.cz/overovacidolozky>.



OBVODNÍ BÁŇSKÝ ÚŘAD V OSTRAVĚ

Nemocniční 2902/13, P.O. BOX 103, 728 03 Ostrava-Moravská Ostrava

VÁŠ DOPIS / ZE DNE
ze dne 1.12.2010

NAŠE ZNAČKA
SBS 39302/2010-160/Ing.Ny

VYŘIZUJE / LINKA

OSTRAVA
24.1.2011

Potvrzení o zaevidování změny organizace v evidenci dobývacích prostorů

Na základě žádosti organizace MND a.s., Úprkova 807/6, Hodonín, PSČ 695 01, IČ: 28483006, doložené výpisem z obchodního rejstříku, vedeného Krajským soudem v Brně, ze dne 01. 12. 2010, č. výpisu 40281/2010 podané na Obvodní báňský úřad v Ostravě dne 09. 12. 2010, č. j. SBS 39302/2010, kterým bylo oznámeno, že na základě Usnesení Krajského soudu v Brně čj. F 51056/2010-286 ze dne 10. 11. 2010 byla do obchodního rejstříku s právními účinky ke dni 1. 12. 2010 zapsána fúze sloučením zanikajících společností MND a.s., se sídlem Hodonín, Úprkova 807/6, PSČ 695 01, IČ: 27732932, zapsané v obchodním rejstříku vedeném Krajským soudem v Brně, B.4926, Moravské naftové doly, a.s., se sídlem Hodonín, Úprkova 807/6, PSČ 695 01, IČ: 26288583, zapsané v obchodním rejstříku vedeném Krajským soudem v Brně, B.3760 a EUROPGAS a.s., se sídlem Praha 10, Vinohradská 1511/230, PSČ 100 00, IČ: 25572709, zapsané v obchodním rejstříku vedeném Městským soudem v Praze, B.6449 (dále jen „zanikající společnosti“) s nástupnickou společností ORTOKLAS a.s., se sídlem Hodonín, Úprkova 807/6, PSČ 695 01, IČ: 28483006, zapsanou v obchodním rejstříku vedeném Krajským soudem v Brně, B.6209, která současně převzala obchodní firmu zanikající společnosti MND a.s.

Nástupnická společnost MND a.s., IČ: 28483006 (původně ORTOKLAS a.s.) tedy počínaje dnem 1. prosince 2010 vstupuje jako univerzální právní nástupce v plném rozsahu do všech práv, závazků a povinností zanikajících společností, přechází na ni veškeré obchodní jmění zanikajících společností, a rovněž plynule, bez přerušení a v plném rozsahu navazuje na dosavadní podnikatelskou činnost zanikajících společností, zejména zanikající společnosti MND a.s., IČ: 27732932.

TELEFON
596 100 200
596 100 211

BANKOVNÍ SPOJENÍ
ČNB Praha
č.ú. 4021-001/0710

IČ
00025 844

FAX
596 100 205

E- mail
podatelna@obu-ostrava.cz
podatelna-obu-ostrava@cbusbs.cz

Na základě žádosti ze dne 01. 12. 2010, týkající se změny v organizaci MND a.s., převidoval OBÚ v Ostravě změnu organizace u níže uvedených dobývacích prostorů ze zanikajících společností MND a.s., se sídlem Hodonín, Úprkova 807/6, PSČ 695 01, IČ: 27732932, zapsané v obchodním rejstříku vedeném Krajským soudem v Brně, B.4926, na organizaci


MND a.s.
695 01 HODONÍN, ÚPRKOVA 807/6
IČ: 28483006

Uvedená změna se týká těchto stanovených dobývacích prostorů:

Název dobývacího prostoru	Ev. číslo DP	Dotčené katastrální území	Obec
Koryčany	4 0114	Koryčany	Obec Koryčany
	4 0114	Jestřabice	Obec Koryčany
Kostelany	4 0034	Roštín	Obec Roštín
	4 0034	Zdounky	Obec Zdounky
	4 0034	Cvrčovice	Obec Zdounky
	4 0034	Divoky	Obec Zdounky
	4 0034	Kostelany	Obec Kostelany
	4 0034	Újezdsko	Obec Kostelany
	4 0034	Lubná u Kroměříže	Obec Lubná

Zaevidování změny dobývacích prostorů v evidenci dobývacích prostorů vedené OBÚ v Ostravě bylo provedeno v souladu s vydaným oprávněním pro organizaci MND a.s., které bylo vydáno Obvodním báňským úřadem v Brně, pod č. j. SBS 39685/2010/01, dne 03. 01. 2011a nabylo právní moci dne 17. 01. 2011.



OBVODNÍ BÁŇSKÝ ÚŘAD

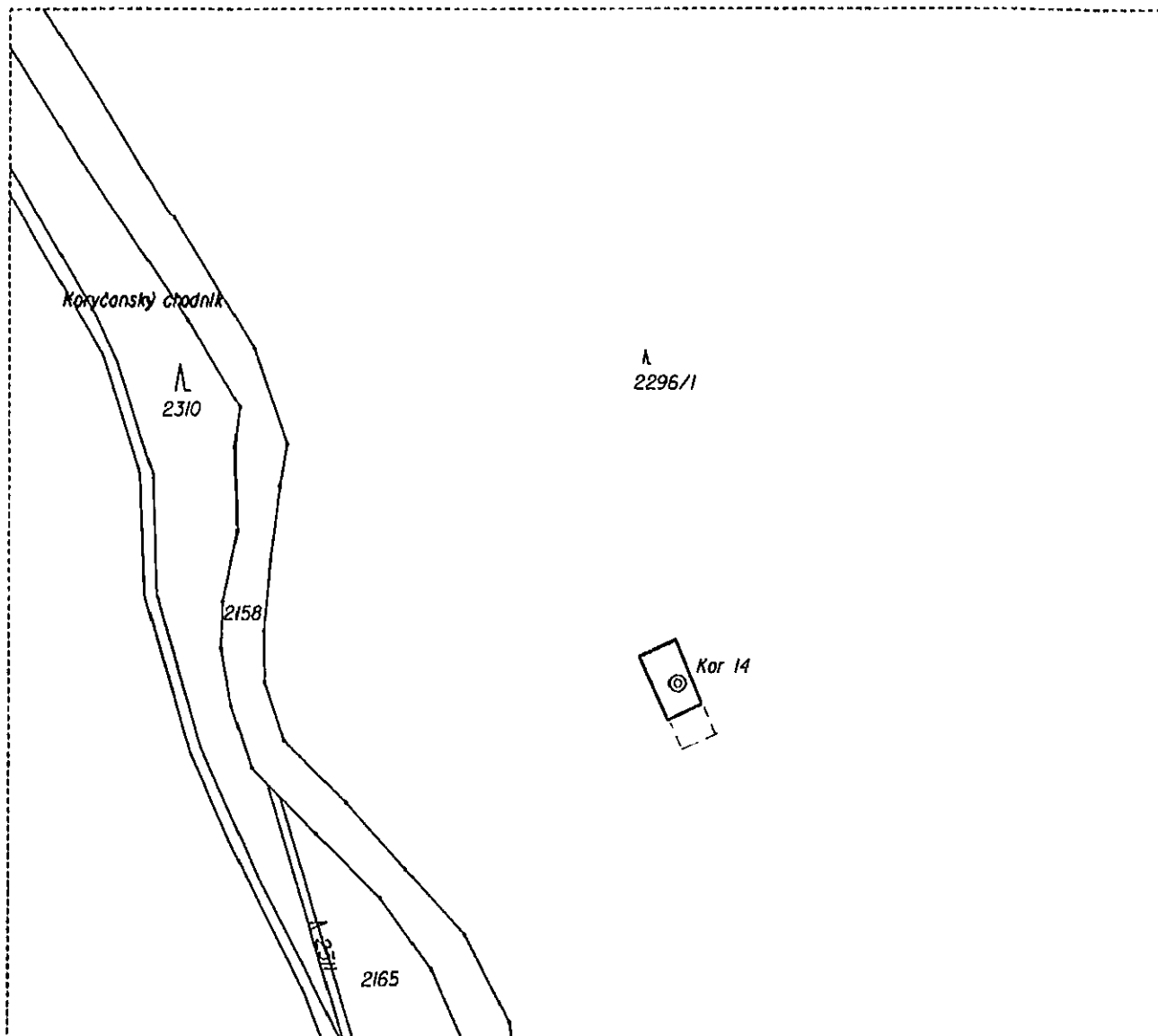

předseda
Obvodního báňského úřadu v Ostravě

Seznam k č.j. SBS 39302/2010-160/Ing.Ny:

1. MND a.s., Úprkova 807/6, 695 01 Hodonín
2. Město Koryčany, Náměstí 401, 768 05 Koryčany
3. Obec Kostelany, p.č. 134, Kostelany 768 01
4. Obec Zdounky, č.p. 27, 768 02 Zdounky
5. Obec Lubná, č.p. 177, Lubná 767 01, Kroměříž 1
6. Obec Cvrčovice, k rukám pana starosty, 768 02 Zdounky
7. Obec Újezdsko, k rukám pana starosty, 767 01 Kroměříž
8. Obec Divoky, k rukám pana starosty, 768 02 Zdounky
9. Obec Roštín, Roštín č.p. 117, 768 03 Roštín
10. Katastrální úřad pro Zlínský kraj, se sídlem ve Zlíně, pracoviště Kroměříž, Oskol 41/3183, 767 01 Kroměříž
11. Český báňský úřad v Praze, Kozí 4, 110 01 Praha 1 - Staré Město
12. Ministerstvo průmyslu a obchodu ČR, Na Františku 32, 110 15 Praha
13. Ministerstvo životního prostředí, odbor výkonu státní správy VIII, Krapkova 3, 779 00 Olomouc
14. Krajský úřad Zlínského kraje, odbor životního prostředí a zemědělství, tř. T. Bati 3792, 761 90 Zlín
15. Česká geologická služba - GEOFOND ČR, Odbor informací o nerostných surovinách, Kostelní 26, 176 06 Praha
16. Městský úřad Koryčany, stavební úřad, náměstí 401, 768 05 Koryčany
17. Městský úřad Kroměříž, stavební úřad, Velké náměstí 115, 767 01 Kroměříž



Dosavadní stav				Vymezená zájmová plocha					Porovnání se stavem evidence právních vztahů						
Označení pozemku parc. číslem	Výměra parcely		Druh pozemku	Označení pozemku parc. číslem(KN)	Výměra parcely		Druh pozemku	Poznámka	Díl přechází z pozemku označeného v		Číslo listu vlast.	Výměra dílu		Označení dílu	
	ha	m ²	Způsob využití		ha	m ²	Způsob využití		katastru nemovitostí	dřívejší poz.evidence		ha	m ²		
				2298/1	2	45	část	panelská							
					1	20		bez porostu							
					3	65									

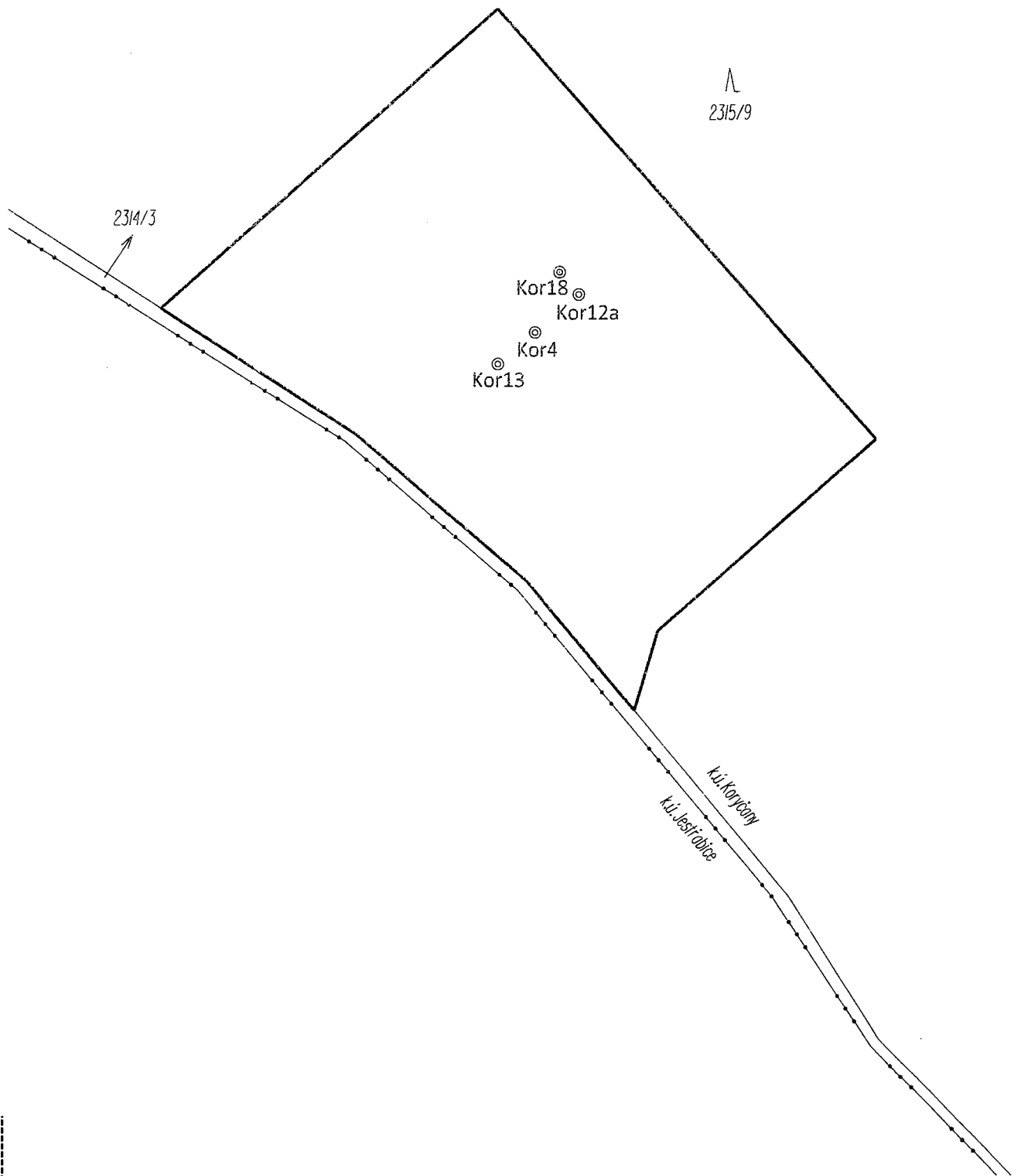
Moravské naftové doly, a.s. Úprkova 807/6, Hodonín	Okres :	Kroměříž	Obec :	Koryčany	K.U. :	Koryčany
	Číslo zak.		Mapový list:	Bučovice 3-8/2	Měř.:	1:2000
	EVIDENČNÍ ÚDAJE o pozemcích					
PLOCHA U VRTU Koryčany 14				Potvrdil:		
Dne: 23.10.2003				 11. 11. 07 Datum, razítko, podpis		
Vyhotovil: 						





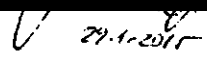
Dosavadní stav				Vymezená zájmová plocha										
Označení pozemku parc. číslem	Výměra parcely		Druh pozemku Způsob využití	Označení pozemku parc. číslem(KN)	Výměra parcely		Druh pozemku Způsob využití	Poznámka	Porovnání se stavem evidence právních vztahů					
									Díl přechází z pozemku označeného v		Číslo listu vlast..	Výměra dílu		Označení dílu
									katastru nemovitostí	dřívější poz.evidence		ha	m ²	
				2315/9	65	25		část						
				SEZNAM SOUŘADNIC (S-JTSK)										
				č.b.	Y	X								
				1	558479.60	1176845.43								
				2	558421.62	1176794.71								
				3	558356.85	1176868.24								
				4	558394.39	1176900.77								
				5	558398.47	1176914.34								
				6	558416.89	1176892.28								
				7	558446.19	1176867.06								

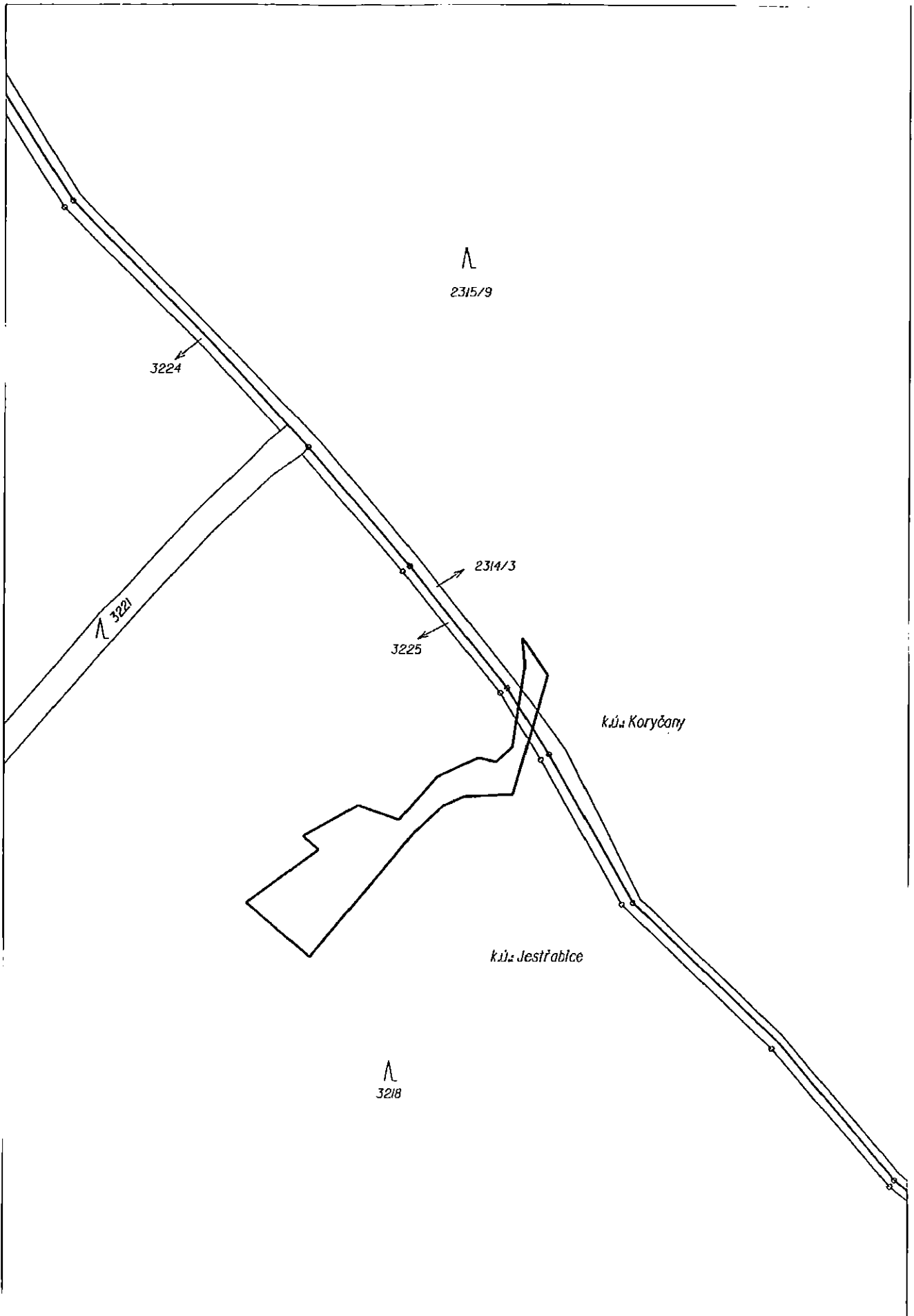
MND a.s. Úprkova 807/6, Hodonín	Okres : Kroměříž	Obec : Koryčany	K.Ú. : Koryčany
	Číslo zak.	Mapový list: DKM	Měř.: 1:1000
	EVIDENČNÍ ÚDAJE o pozemcích		

Plocha u vrtu Koryčany 4, 12, 13, 18		Potvrdil:
Dne: 22.5.2020		 Datum, razítko, podpis
Vyhotovil: 		



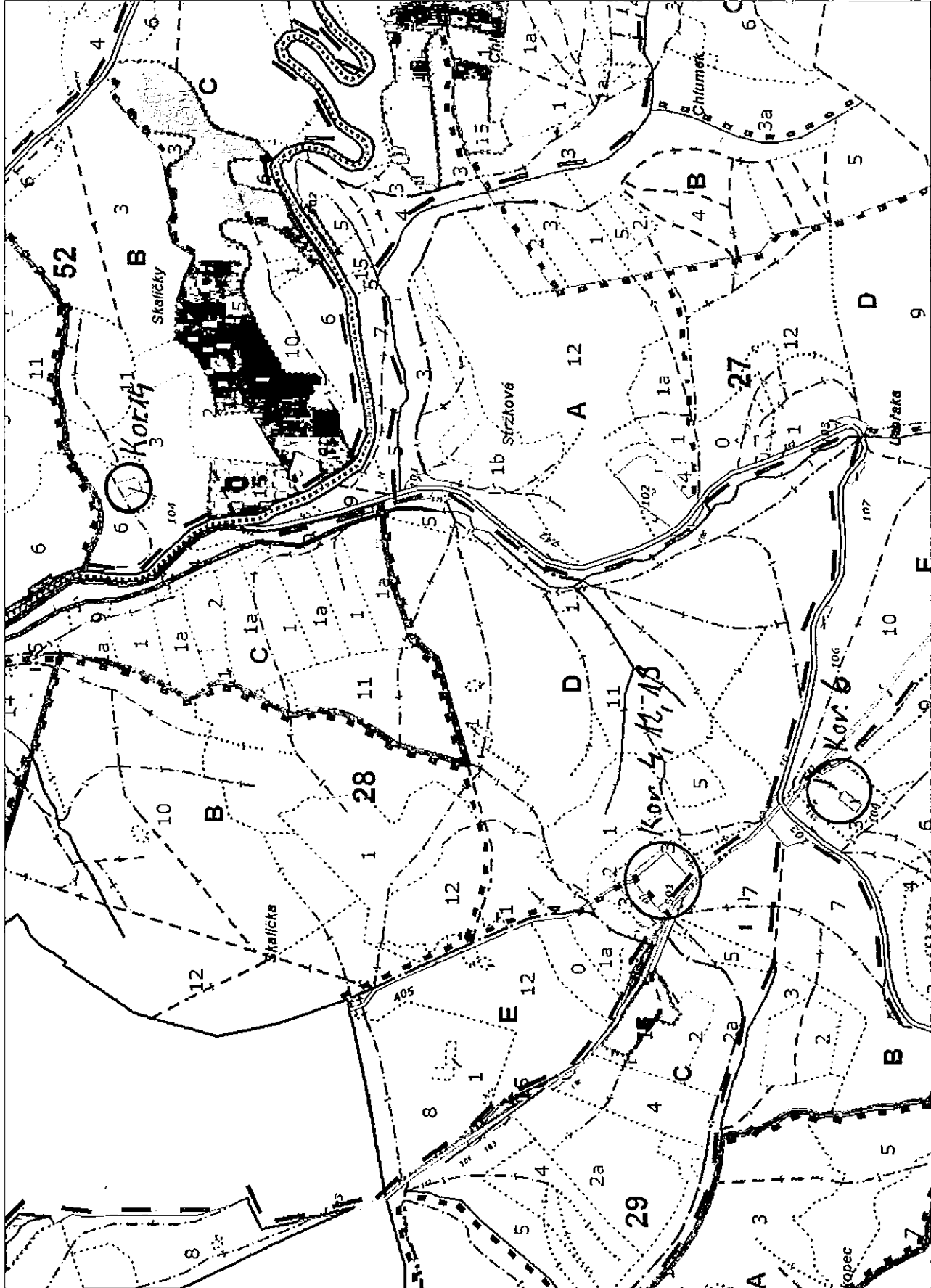
Dosavadní stav			Vymezená zájmová plocha					Porovnání se stavem evidence právních vztahů						
Označení pozemku parc. číslem	Výměra parcely		Druh pozemku Způsob využití	Označení pozemku parc. číslem(KN)	Výměra parcely		Druh pozemku Způsob využití	Poznámka	Díl přechází z pozemku označeného v		Číslo listu vlast.	Výměra dílu		Označení dílu
	ha	m ²			ha	m ²			katastru nemovitostí	dřívější poz.evidence		ha	m ²	
				DKM										
				k.ú.:Jestřabice		6	16	část						
				3218			9	část						
				3225										
				k.ú.:Koryčany			13	část						
				2314/3			39	část						
				2315/9										
				CELKEM		6	77							
				č.b.	Y	X								
				26	558268.42	1177058.48								
				27	558267.91	1177064.00								
				28	558263.42	1177065.85								
				30	558270.25	1177089.53								
				32	558270.37	1177080.18								
				33	558273.67	1177083.09								
				34	558277.14	1177082.30								
				35	558285.33	1177086.11								
				36	558284.27	1177091.99								
				37	558279.93	1177090.03								
				38	558289.96	1177097.29								
				39	558292.95	1177094.70								
				40	558301.19	1177091.85								
				41	558309.08	1177100.70								
				42	558312.27	1177098.00								
				43	558323.50	1177111.23								
				44	558310.84	1177122.10								

MND a.s. Úprkova 807/6 Hodonín	Okres :	Kroměříž	Obec :	Koryčany	K.Ú. :	Jestřabice, Koryčany
	Číslo zak.		Mapový list:	DKM	Měř.:	1:1000
EVIDENČNÍ ÚDAJE o pozemcích						
Plocha u sondy Koryčany 6				Potvrdil:		
Dne: 28.1.2015						
Vyhotovil: 				 28.1.2015 9/2015 Datum, razítko, podpis		



Legenda

- Státní hranice - velká měřítká
- Státní hranice - střední měřítká
- Státní hranice - malá měřítká
- Lesní správy - popis
- Lesní správy - popis
- Lesní správy - popis
- Lesní správy - velká měřítká
- Lesní správy - střední měřítká
- Lesní správy - malá měřítká
- Revíry
- Revíry
- Revíry 2015
- Krajská ředitelství - velké měřítká
- Krajská ředitelství - střední měřítká
- Krajská ředitelství - malá měřítká
- Majetek LČR



1 : 5 000



OBVODNÍ BÁŇSKÝ ÚŘAD

702 00 O S T R A V A , Veleslavínova 18, pošt. schr. 103

NABÝLO PRÁVNÍ MOCI 7.12.2004 ③

DNE:

Podpis:

Podpis:

Moravské naftové doly, a. s.
Úprkova 807/6
695 01 Hodonín



VÁŠ DOPIS / ZE DNE
396/03
ze dne 6. 4. 2004

NAŠE ZNAČKA
4513/2004-465/Ing.Žu/Nb

VYŘIZUJE/LINKA

OSTRAVA
2004-11-05

VĚC

Stanovení dobývacího prostoru Koryčany a povolení hornické činnosti v dobývacím prostoru Koryčany a schválení tvorby finančních rezerv

Příl.: 2 x žádost zn. 396/03 ze dne 6. 4. 2004 včetně příloh (č. j. OBÚ v Ostravě 2708/2004)

S přihlédnutím k výsledku ústního jednání vykonaného zástupci OBÚ v Ostravě dne 17. 6. 2004 na Městském úřadu Koryčany a s přihlédnutím k vyjádřením účastníků řízení a dotčených orgánů státní správy Obvodní báňský úřad v Ostravě vydává k návrhu organizace Moravské naftové doly, a. s. se sídlem v Hodoníně, Úprkova 807/6 podaného pod zn.: 396/03 ze dne 6. 4. 2004 toto

ROZHODNUTÍ

A)

podle ustanovení § 27, odst. 1, zákona č. 44/1988 Sb. o ochraně a využití nerostného bohatství (horní zákon) ve znění platných úprav a podle § 3, vyhlášky č. 172/1992 Sb., v dobývacích prostorech v platném znění, v součinnosti s dotčenými orgány státní správy a v dohodě s orgány životního prostředí, orgánem územního plánování a stavebním úřadem a dále na základě rozhodnutí Ministerstva životního prostředí o předchozím souhlasu k podání návrhu na stanovení dobývacího prostoru vydaného podle § 24, odst. 2 zákona č. 44/1988 Sb. (č. j. 570/479/03-Ši ze dne 27. 11. 2003) Obvodní báňský úřad v Ostravě

stanoví

organizaci: Moravské naftové doly, a. s.
sídlo: Hodonín, Úprkova 807/6
IČ: 26 28 85 83

TELEFON
596 110 084
596 110 085
OKD a.s. Ostrava
882 – 5684, 5685, 5686

BANKOVNÍ SPOJENÍ
ČNB Praha
č.ú. 4021 – 001 / 0710

IČ
025 844

FAX
596 110 516

dobývací prostor

název: Koryčany
evidenční číslo: 40114

v plošném obsahu na povrchu 0,326113 km² a v úrovni ložiska 3,647550 km².

Hranice dobývacího prostoru Koryčany tvoří na povrchu nepravidelný 7-úhelník o vrcholech 1 – 7 a v úrovni ložiska nepravidelný 10-ti úhelník o vrcholech 101 až 110 určených v platném souřadnicovém systému JTSK.

Seznam souřadnic vrcholů na povrchu

číslo vrcholu	Y (m)	X (m)
1	558410.00	1176735.00
2	557925.00	1175985.00
3	557710.00	1176110.00
4	558165.00	1176915.00
5	558135.00	1176935.00
6	558305.00	1177155.00
7	558530.00	1176800.00

Seznam souřadnic vrcholů v úrovni ložiska

číslo vrcholu	Y (m)	X (m)	Z (m)
101	559940.00	1176700.00	-300.00
102	558830.00	1175390.00	-300.00
103	558140.00	1175820.00	-300.00
104	557330.00	1175910.00	-300.00
105	559310.00	1178440.00	-300.00
106	559940.00	1176700.00	-1500.00
107	558830.00	1175390.00	-1500.00
108	558140.00	1175820.00	-1500.00
109	557330.00	1175910.00	-1500.00
110	559310.00	1178440.00	-1500.00

Dobývací prostor na povrchu se nachází v kraji Zlínském v katastrálním území Koryčany na rozloze 0,372080 km² a Jestřabice na rozloze 0,025101 km².

- Identifikační číslo kat. území:
- Koryčany – 669 661 a Jestřabice – 659053
- Okres Kroměříž – kód okresu CZ 0721
- IČZUJ obec Koryčany – 588601.

Dobývací prostor byl stanoven pro dobývání výhradního ložiska ropy a hořlavého zemního plynu. V dobývacím prostoru nebyla zjištěna jiná výhradní a nevýhradní ložiska. Těžitelné zásoby ropy a hořlavého zemního plynu na ložisku Koryčany ke dni 31. 12. 2003:

vytěžitelné zásoby ropy – 67200 tun,
vytěžitelné zásoby plynu – 102 400 000 m³.

Dobývací prostor Koryčany stanoví Obvodní báňský úřad v Ostravě za následujících podmínek:

- 1) Organizace MND, a. s. musí vypořádat návratnost za provedení geologické průzkumné práce [redacted] Kč na příjmový účet Ministerstva životního prostředí, který je specifikován v rozhodnutí o udělení předchozího souhlasu na stanovení DP Koryčany č. j. 570/1443/03/Šs ze dne 27. 11. 2003, ve lhůtě stanovené tamtéž.
- 2) V případě, že by denní výše těžby přesáhla 50 t ropy denně nebo 50 000 m³ plynu, musí organizace postupovat v souladu se zákonem č. 100/2001 Sb. o posuzování vlivů na životní prostředí.
- 3) Organizace musí respektovat omezení vyplývající z existence přírodního parku Chříby a předpisů v ochraně přírody (zákon č. 114/1992 Sb.).
- 4) Organizace musí respektovat příslušná ustanovení zákona č. 254/2001 Sb. o vodách (Podmínky jsou stanoveny vyjádřením Města Koryčany ze dne 3. 11. 2003 č. j. 4039/03/OB).

B)

Obvodní báňský úřad v Ostravě na základě žádosti ze dne 6. 4. 2004 zn. 396/03 o stanovení dobývacího prostoru Koryčany a povolení hornické činnosti podle ustanovení § 10 odst. 1 zákona ČNR č. 61/1988 Sb. (o hornické činnosti, výbušninách a o státní báňské správě) ve znění pozdějších předpisů a ustanovení § 8 vyhlášky ČBÚ v Praze č. 104/1988 Sb. (o racionálním využívání výhradních ložisek, o povolování a ohlašování hornické činnosti a činnosti prováděné hornickým způsobem) v platném znění a na základě výsledků místního šetření a ústního jednání, které se konalo dne 17. 6. 2004

p o v o l u j e

hornickou činnost – dobývání výhradního ložiska ropy a hořlavého zemního plynu v dobývacím prostoru Koryčany za těchto podmínek:

- 1) Hornická činnost - dobývání výhradního ložiska ropy a hořlavého zemního plynu se povoluje za podmínek uvedených v dokumentaci „Plán těžby v FP Koryčany“, který je součástí výše uvedené žádosti a to pro vrty Koryčany 4, 6, 12A, 13, 14 (č. j. OBÚ v Ostravě 2708/2004)
- 2) Hornická činnost – dobývání výhradního ložiska ropy a hořlavého zemního plynu bude zajišťována vrty na pozemcích pro které byly vyřešeny příslušné majetkové vztahy.
- 3) Musí být dodržen „Plán opatření pro případ havárie, pro ložisko Koryčany schválený dne 6. 5. 2004 Městským úřadem v Kroměříži, odborem životního prostředí.
- 4) Pro případné jiné druhy hornické činnosti (zajištění, likvidace, zvláštní zásahy do zemské kůry) musí organizace podat samostatné žádosti.
- 5) Těžební organizace musí plnit veškeré závazky, které na sebe převzala v rámci řízení o stanovení dobývacího prostoru a povolení hornické činnosti v tomto dobývacím prostoru.

- 6) Od nabytí právní moci tohoto rozhodnutí je těžební organizace povinna platit úhrady na účet OBÚ v Ostravě podle § 32 a horního zákona č. 44/1988 Sb. a vyhlášky č. 617/1992 Sb. v platném znění.
 - 7) V rámci realizace hornické činnosti musí být v potřebném rozsahu respektován zákon č. 50/1976 Sb., (stavební zákon) v platném znění.
 - 8) Pro pracoviště v rámci této hornické činnosti musí být zpracována příslušná provozní dokumentace.
 - 9) Pro odvoz vytěžené ropy po účelové lesní cestě Bohuslavická musí organizace provést opravu, tj. zpevnění asfaltem.
- 10) Časová platnost tohoto rozhodnutí se omezuje termínem dotěžení zásob ložiska.

C)

Obvodní báňský úřad v Ostravě na základě výše citované žádosti ze dne 6. 4. 2004 podle ustanovení § 37a, odst. 2, Zákona č. 44/1988 Sb. o ochraně a využití nerostného bohatství (horní zákon), v platném znění

schvaluje

vytváření finančních rezerv na sanaci a rekultivaci

dle předloženého plánu těžby v DP Koryčany (pro sondy 1, 4, 6, 12A, 13, 14) za těchto podmínek

podmínek

- 1) Organizace zajistí vytváření finančních rezerv na sanaci a rekultivaci ve smyslu ustanovení § 31 odst. 6 Zákona č. 44/1988 Sb. (Horní zákon) v platném znění dle schváleného plánu těžby takto:
 - a) Rezerva na sanaci a rekultivaci bude rozvržena od roku 2005 do roku 2024 včetně, ve výši ████████ Kč v letech 2005 – 2014, ve výši ████████ Kč, v letech 2015-2018, ve výši ████████ Kč, v letech 2019-2020, ve výši ████████ Kč, v letech 2021-2022, ve výši ████████ Kč, v letech 2023-2024 až do celkové výše ████████ - Kč.
 - b) V průběhu tvorby finanční rezervy s krokem max. 5 let a pak po vytvoření konečné výše schválené částky bude ze strany organizace zhodnocena finanční náročnost plánu sanace a rekultivace ve vztahu k celkově vytvořené částce ████████ Kč.
 - c) Finanční rezerva na sanaci a rekultivaci bude vytvořena výhradně k tomuto účelu.

2. Organizace podá písemně Obvodnímu báňskému úřadu v Ostravě každoročně vždy k 31. 1. následného roku, zprávu o inventarizaci výše uvedených zákonných rezerv vytvořených na sanaci a rekultivace a na vypořádání důlních škod.

Odůvodnění:

Návrh na stanovení dobývacího prostoru Koryčany podaný v souladu s vyhláškou č. 172/1992 Sb. v platném znění, byl řádně projednán podle § 28 zákona č. 172/1992 Sb. v platném znění, o ochraně a využití nerostného bohatství (horní zákon) v platném znění. zahájení řízení a konání místního šetření bylo oznámeno a dotčeným orgánům státní správy (§ 27, odst. 1) a účastníkům řízení (§ 28, odst. 2 výše citovaného zákona),

Při posuzování návrhu na stanovení dobývacího prostoru bylo přihlédnuto ke stanoviskům vydaným Ministerstvem životního prostředí, odborem výkonu státní správy VIII, Olomouc, odborem životního prostředí a zemědělství Krajského úřadu Zlínského kraje, stanovisko ze dne 24. 6. 2004 pod č. j. KUZh/2166/04ŽPZc-Ku), Ministerstvem zemědělství - odborem tvorby lesa (ze dne 29. 3. 2004 č. j. 11516/2004-5040/416) a Městským úřadem Kroměříž, odborem životního prostředí (ze dne 3. 11. 2003 č. j. 4039/03/OB).

Hranice dobývacího prostoru Koryčany jsou navrženy tak, aby byly respektovány zájmy hospodárného využívání výhradního ložiska ropy a hořlavého zemního plynu a současně, aby byly respektovány zájmy dotčených právnických a fyzických osob, jichž se těžební činnost na ložisku dotýká.

Současný návrh respektuje majetkoprávní vztahy k pozemkům dotčeným hornickou činností.

Jak vyplývá z průběhu řízení, námítky ke stanovení dobývacího prostoru uplatněné v průběhu řízení byly během řízení vyřešeny a to změnou rozsahu navrženého dobývacího prostoru.

Podmínky uvedené pod písmeny a) a b) rozhodnutí Ministerstva životního prostředí č. j. 570/1473/03-Šs ze dne 27. 11. 2003 o předchozím souhlasu na stanovení dobývacího prostoru Koryčany byly splněny.

Stanovením dobývacího prostoru bude umožněno hospodárné využití výhradního ložiska.

Žádost o povolení hornické činnosti a tvorbu finančních rezerv na sanaci a rekultivace byla organizací předložena v souladu s vyhláškou ČBÚ č. 104/1988 Sb. v platném znění a § 37a zákona č. 44/1988 Sb. (horní zákon) v platném znění.

V rámci řízení byla respektována všechna opatření vyplývající z rozhodnutí o stanovení dobývacího prostoru Koryčany.

Podmínky vyplývající z vyjádření a stanovisek účastníků řízení a dotčených orgánů státní správy byly pojaty do tohoto rozhodnutí jako podmínky k povolení předmětné hornické činnosti.

V průběhu řízení byla provedena kontrola všech předložených dokladů k povolení hornické činnosti včetně plnění podmínek v těchto dokladech stanovených a nebyly zjištěny nedostatky.

Jak vyplývá z výsledku řízení nebyly vzneseny zásadní námitky, které by bránily povolení výše uvedené hornické činnosti a schválení tvorby finančních rezerv.

Nepovolení využití vrtu Kor. 1 vyplývá z nevyřešených střetů zájmů ve fázi stanovení dobývacího prostoru, které žadatel vyřešil zmenšením rozlohy návrhu dobývacího prostoru. Pro využití tohoto vrtu bude nutné předložit samostatnou žádost o stanovení dobývacího prostoru.



Proto bylo rozhodnuto, jak je výše uvedeno.

Obvodní báňský úřad v Ostravě vrací organizaci v příloze dvě vyhotovení žádosti zn.: 396/03 ze dne 6. 4. 2004 opatřené doložkou zdejšího úřadu jako součást tohoto rozhodnutí.

Poučení o odvolání:

Proti tomuto rozhodnutí lze podat podle §§ 53 a násl. zákona č. 71/1967 Sb. o správním řízení, odvolání u Obvodního báňského úřadu v Ostravě ve lhůtě 15 dnů ode dne jeho oznámení.

Toto rozhodnutí vložte do evidenční knihy a dolového deníku (plání pro těžební organizaci).



předseda Obvodního báňského úřadu v Ostravě

Rozdělovník k č. j. 4513/2004-465/Ing.Žu/Nb:

Účastníci řízení: + mapky, protokoly, presenční listiny

- 1) Město Koryčany, Náměstí 401, 768 05 Koryčany
- 2) Lesy České republiky, s. p., Lesní správa Buchovice, 687 08
- 3) Povodí Moravy, Dřevařská 11, 675 01 Brno
- 4) [REDACTED]
- 5) [REDACTED]
- 6) [REDACTED]
- 7) Ředitelství silnic Zlínského kraje, K majáku 5001, 761 23 Zlín

Dotčené orgány státní správy: + opis rozhodnutí po nabytí právní moci,

- 1) Ministerstvo zemědělství ČR, odbor tvorby lesa, Těšnov 17, 117 02 Praha
- 2) Krajský úřad Zlínského kraje, odbor Životního prostředí, Tř. Tomáš Bati 3792, 761 90 Zlín
- 3) Ministerstvo životního prostředí ČR, OVSS VII, Mezírka 1, 602 00 Brno
- 4) Městský úřad Koryčany – stavební úřad, 768 05 Koryčany, Náměstí 401
- 5) Městský úřad Kroměříž, odbor životního prostředí, Velké nám. 115, 767 01 Kroměříž
- 6) Krajská hygienická stanice Zlínského kraje, pracoviště Kroměříž, Havlíčkova 13/792, 767 01 Kroměříž
- 7) Pozemkový fond ČR, Husinecká 11a/1024, Žižkov 130 00 Praha

Na vědomí: (opis rozhodnutí po nabytí právní moci)

- 1) ČBÚ Praha
- 2) Česká geologická služba – GEOFOND ČR, Kostelní 26, 176 06 Praha

OBVODNÍ BÁŇSKÝ ÚŘAD

728 03 O S T R A V A , Veleslavínova 18, pošt. schr. 103

Moravské naftové doly, a. s.
Úprkova 807/6
975 01 Hodonín

VÁŠ DOPIS / ZE DNE
396/03
ze dne 22. 11. 2004

NAŠE ZNAČKA
8559/2004-465/Ing.Žu/An

VYŘIZUJE / LINKA

OSTRAVA
2004-12-07

VĚC


Oprava tiskové chyby v rozhodnutí OBÚ č. j. 4513/2004-465/Ing.Žu/Nb ze dne 5. 11. 2004 ve věci stanovení dobývacího prostoru Koryčany a povolení hornické činnosti v dobývacím prostoru Koryčany a schválení tvorby finančních rezerv

Obvodní báňský úřad v Ostravě v souladu s § 47, odst. 6 zákona č. 71/1967 Sb. o správním řízení oznamuje opravu tiskové chyby výše uvedeného rozhodnutí. Ve vyhotovení rozhodnutí došlo ve výrokové části k chybnému uvedení plošné rozlohy dobývacího prostoru Koryčany na povrchu pro k. ú. Koryčany a k. ú. Jestřabice.

Opravený výrok zní následovně:

Dobývací prostor na povrchu se nachází v Kraji Zlínském v katastrálním území Koryčany na rozloze 0,307173 km² a Jestřabice na rozloze 0,018940 km².

Za uvedenou chybu se zdejší úřad omlouvá a žádá o přiložení tohoto oznámení k výše uvedenému rozhodnutí.



vedoucí inspektor Obvodního báňského úřadu v Ostravě

TELEFON
596 110 084
596 110 085
OKD a.s. Ostrava
882 – 5684, 5685, 5686

BANKOVNÍ SPOJENÍ
ČNB Praha
č.ú. 4021 – 001 / 0710

IČ
025 844

FAX
596 110 516

Rozdělovník k č. j. 8559/2004-465/Ing.Žu/An:

1. Město Koryčany, Náměstí 401, 768 05 Koryčany
2. Lesy České republiky, s. p., Lesní správa Buchovice, 687 08"
3. Povodí Moravy, Dřevařská 11, 675 01 Brno
4. Rostislav Urubek, U zdravé vody 885, 768 05 Koryčany
5. [REDACTED]
6. [REDACTED]
7. [REDACTED]
8. [REDACTED]
9. Ředitelství silnic Zlínského kraje, K majáku 5001, 761 23 Zlín
10. Ministerstvo zemědělství ČR, odbor tvorby lesa, Těšnov 17, 117 02 Praha
11. Krajský úřad Zlínského kraje, odbor životního prostředí, Tř. Tomáši Bati 3792, 761 90 Zlín
12. Ministerstvo životního prostředí ČR, OVSS VII, Mezírka 1, 602 00 Brno
13. Městský úřad Koryčany – stavební úřad, Náměstí 401, 768 05 Koryčany
14. Městský úřad Kroměříž, odbor životního prostředí, Velké nám. 115, 767 01 Kroměříž
15. Krajská hygienická stanice Zlínského kraje, pracoviště Kroměříž, Havlíčkova 13/792, 767 01 Kroměříž
16. Pozemkový fond ČR, Husinecká 11a/1024, 130 00 Praha-Žižkov
17. ČBÚ Praha
18. Česká geologická služba – GEOFOND ČR, Kostelní 26, 176 06 Praha





Toto rozhodnutí nabylo
právní moci dne... 25.10.2018
je vykonatelné dne... 25.10.2018
Obvodní báňský úřad pro území krajů
Jihomoravského a Zlínského
dne... 25.10.2018



OBVODNÍ BÁŇSKÝ ÚŘAD PRO ÚZEMÍ KRAJŮ JIHOMORAVSKÉHO A ZLÍNSKÉHO

č.j. SBS 29317/2018/OBÚ-01/1

poř. č. 1985

vydává pro

MND a.s.

Hodonín, Úprkova 807/6, PSČ 695 01

IČ: 284 83 006

podle § 5 odst. 2 zák. č. 61/1988 Sb., o hornické činnosti výbušninách a o státní báňské správě, v platném znění (dále jen zákona č. 61/1988 Sb.), na základě splnění podmínek stanovených obecně závaznými právními předpisy pro výkon požadovaného předmětu činnosti, ve znění pozdějších předpisů,

OPRÁVNĚNÍ

k hornické činnosti a projektování objektů a zařízení pro hornickou činnost a k projektování, provádění a vyhodnocování geologických prací

v rozsahu podle § 2 zákona č. 61/1988 Sb., písm.:

- a) vyhledávání a průzkum ložisek vyhrazených nerostů,
- b) otvírka, příprava a dobývání výhradních ložisek,
- c) zřizování, zajišťování a likvidace důlních děl a lomů,
- d) úprava a zušlechťování nerostů prováděné v souvislosti s jejich dobýváním,
- e) zřizování a provozování odvalů, výsypek a odkališť při činnostech uvedených v písmenech a) až d),
- f) zvláštní zásahy do zemské kůry,
- g) zajišťování a likvidace starých důlních děl,
- h) báňská záchranná služba,
- i) důlně měřická činnost,

k činnosti prováděné hornickým způsobem a projektování objektů a zařízení pro činnost prováděnou hornickým způsobem

v rozsahu podle § 3 zákona č. 61/1988 Sb., písm.:

- f) vrtání vrtů s délkou nad 30 m pro jiné účely než k činnostem uvedeným v § 2 a 3.

Odborné vedení organizace: je uvedeno v příloze, která je nedílnou součástí tohoto oprávnění.

Oprávnění, poř. č. 1985, vydané pod č.j. SBS 29317/2018/OBÚ-01/1 dne 9.10.2018, nahrazuje dříve vydané oprávnění Obvodním báňským úřadem pro území krajů Jihomoravského a Zlínského, ev.č. 1959, vydané pod č.j. SBS 01465/2018/OBU-01/1 dne 29.1.2018 z důvodu změn.

Odůvodnění:

Na základě žádosti organizace MND a.s., doručené dne 18.9.2018, evidované pod č.j. SBS 29317/2018. Předmětem žádosti je změna oprávnění k hornické činnosti a činnosti prováděné hornickým způsobem. Organizace vyhověla všem požadavkům uvedeným v § 1 vyhl. č. 15/1995 Sb., o oprávnění k hornické činnosti a činnosti prováděné hornickým způsobem, jakož i k projektování objektů a zařízení, která jsou součástí této činnosti.

Poučení o odvolání:

Proti tomuto rozhodnutí se lze odvolat podle § 81 a násl. zákona č. 500/2004 Sb., správní řád, k Českému báňskému úřadu v Praze prostřednictvím Obvodního báňského úřadu pro území krajů Jihomoravského a Zlínského do 15-ti dnů ode dne jeho doručení.

V Brně dne 10.10.2018

předseda Obvodního báňského úřadu
pro území krajů Jihomoravského a Zlínského

MND a.s.

Hodonín, Úprkova 807/6, PSČ 695 01
IČ: 284 83 006

Odborné vedení organizace:

████████████████████

██

osvědčení:
závodní § 2 a),b),c),d),e),f),g), § 3e),f),h), vydané Obvodním báňským úřadem v Brně pod ev. č. 0403
báňský projektant § 2 b),c),d),e),f),g), § 3e),f),h), vydané Obvodním báňským úřadem v Brně pod ev.
č. 0471

████████████████████

██

osvědčení:
závodní § 2 a),b),c),d),f), § 3 f) vydané Obvodním báňským úřadem v Brně pod ev. č. 0020
báňský projektant § 2 a),b),c),d),e),f),g), § 3f), vydané Obvodním báňským úřadem v Brně pod ev. č.
0631

████████████████████

██

osvědčení:
závodní § 2 a),b),c),d),f),g), § 3 f),g),h) vydané Obvodním báňským úřadem v Brně pod ev. č. 0032
báňský projektant § 2 b),c),d),e),f),g), § 3f), vydané Obvodním báňským úřadem v Brně pod ev. č.
0033

████████████████████

██

osvědčení:
závodní § 2 a),b),c),d),e),f), § 3 f), vydané Obvodním báňským úřadem v Brně pod ev. č. 0030
báňský projektant § 2 a),b),c),d),f),g), § 3a),f),h), vydané Obvodním báňským úřadem v Brně pod ev.
č. 0595
Osvědčení k projektování, provádění a vyhodnocování geologických prací v oboru ložisková geologie,
vydané Ministerstvem životního prostředí České republiky dne 2.10.2003, č.j. 72/660/13442/03,
poř.č.1753/2003

████████████████████

██

osvědčení:
závodní § 2 a),b),c),d),e),f),g) § 3 f), vydané Obvodním báňským úřadem v Brně pod ev. č. 0357
báňský projektant § 2 b),c),d),f), vydané Obvodním báňským úřadem v Brně pod ev. č. 0039

████████████████████

██

osvědčení:
závodní § 2 a),b),c),d),e),f),g), § 3 f), vydané Obvodním báňským úřadem v Brně pod ev. č. 0780
báňský projektant § 2b),d),f), § 3 f), vydané Obvodním báňským úřadem v Brně pod ev. č. 0022

██████████
██
osvědčení:

Závodní § 2 a),b),c),d),e),f),g), § 3 f), vydané Obvodním báňským úřadem v Brně pod ev. č. 0666
Báňský projektant § 2a),b),c),d),e),f),g), § 3f) vydané Obvodním báňským úřadem v Brně pod ev. č. 0667
ředitel HBZS - protokol Českého báňského úřadu v Praze čj. SBS/27946/2013/ČBÚ-21 ze dne 4.11.2013

██████████
██
osvědčení:

Závodní § 2 a),b),c),d),e),f), g), § 3 f), vydané Obvodním báňským úřadem v Brně pod ev. č. 0701
Báňský projektant § 2 a),b),c),d),e),f),g), § 3f), vydané Obvodním báňským úřadem v Brně pod ev. č. 0700

██████████
██
osvědčení:

Závodní § 2 a),b),c),d),e),f), § 3 f), vydané Obvodním báňským úřadem v Brně pod ev. č. 0186
Báňský projektant § 2 a),b),c),d),e),f),g), § 3f), vydané Obvodním báňským úřadem v Brně pod ev. č. 0618

██████████
██
osvědčení:

Závodní § 2 a),b),c),d),e),f),g), § 3 f), vydané Obvodním báňským úřadem v Brně pod ev. č. 0662
Báňský projektant § 2 a),b),c),d),e),f),g), § 3f), vydané Obvodním báňským úřadem v Brně pod ev. č. 0663

██████████
██
Závodní § 2 a),b),c),d),e),f), g), § 3 f), g),h), vydané Obvodním báňským úřadem v Brně pod ev. č. 0411

Báňský projektant § 2,a),b),c),d),f), § 3f) vydané Obvodním báňským úřadem v Brně pod ev. č. 0035

I ██████████
██
osvědčení:

Závodní § 2 a),b),c),d),e),f), § 3 f), vydané Obvodním báňským úřadem v Brně pod ev. č. 0539
Báňský projektant § 2 b),c),d),f),g), § 3f), vydané Obvodním báňským úřadem v Brně pod ev. č. 0212

██████████
██
osvědčení:

Závodní § 2 a),b),c),d),e),f), § 3 f), vydané Obvodním báňským úřadem pro území krajů Jihomoravského a Zlínského pod ev. č. 0851.
Báňský projektant § 2 a),b),c),d),e),f), § 3 f), vydané Obvodním báňským úřadem pro území krajů Jihomoravského a Zlínského pod ev. č. 0852.

I [redacted]

[redacted]

osvědčení:

Hlavní důlní měřič č.j. SBS 23288/2017/ČBÚ-22, vydané Českým báňským úřadem dne 23.8.2017

[redacted]

[redacted]

osvědčení:

Projektant instalací elektrických zařízení pro hornickou činnost § 2 a),b),c),d),e),f),g), § 3 f), vydané Obvodním báňským úřadem v Brně pod ev. č. 0311, pro napětí E0, skupiny C4, C7, C8, dle přílohy č.1 vyhl. č.75/2002 Sb.

I [redacted]

[redacted]

osvědčení:

Projektant strojního vybavení § 2 a),b),c),d),e),f), § 3f), vydané Obvodním báňským úřadem v Brně pod ev. č. 0036

[redacted]

[redacted]

osvědčení:

Projektant strojního vybavení § 2 a),b),c),d),f), § 3f), vydané Obvodním báňským úřadem v Brně pod ev. č. 0029

[redacted]

[redacted]

Osvědčení k projektování, provádění a vyhodnocování geologických prací v oboru ložisková geologie, vydané Ministerstvem životního prostředí České republiky ze dne 2.10.2003, č.j. 65/660/13436/03, poř.č.1755/2003

[redacted]

[redacted]

Osvědčení k projektování, provádění a vyhodnocování geologických prací v oboru ložisková geologie, vydané Ministerstvem životního prostředí České republiky ze dne 1.2.2001, č.j. 3808/630/232882/00, poř.č.1243/2001

[redacted]

[redacted]

Osvědčení k projektování, provádění a vyhodnocování geologických prací v oboru ložisková geologie, vydané Ministerstvem životního prostředí České republiky ze dne 26.2.2009, č.j. 1037/660/2836/ENV/08, poř. č. 2086/2009

[redacted]

[redacted]

Osvědčení k projektování, provádění a vyhodnocování geologických prací v oboru ložisková geologie, vydané Ministerstvem životního prostředí České republiky ze dne 14.1.2016, č.j. 1832/660/79175/ENV/15, poř. č. 2295/2016

V Brně dne 10.10.2018

[redacted]

[redacted]

předseda Obvodního báňského úřadu
pro území krajů Jihomoravského a Zlínského



Plná moc

Společnost **MND a.s.**, se sídlem Hodonín, Úprkova 807/6, PSČ 695 01, Česká republika, IČ: 28483006, zapsaná v obchodním rejstříku u Krajského soudu v Brně, sp. zn. B 6209 (dále jen „**Zmocnitel**“ či „**Společnost**“), zastoupená níže uvedenými členy představenstva,

zplnomocňuje tímto zaměstnance Společnosti:

Ing. Zbyněk Parma, [REDACTED]
[REDACTED]

(dále jen „**Zmocněnec**“),

adresa pro doručování: **MND a.s., Hodonín, Úprkova 807/6, PSČ 695 01, Česká republika,**

takto:

I.

Zmocněnec je v rámci výkonu je v rámci výkonu práce pro Zmocnitele na pozici „**Generální ředitel**“ Společnosti oprávněn samostatně jednat jménem Zmocnitele a zastupovat Zmocnitele vůči všem institucím, orgánům organizací, fyzickým osobám či jiným třetím osobám, zejména pak vůči orgánům státní správy a samosprávy, soudním a rozhodčím orgánům, vůči orgánům činným v trestním řízení, dále vůči bankám či jiným finančním institucím, apod.

Zmocněnec je rovněž oprávněn samostatně jednat jménem Zmocnitele v jakékoli záležitosti i v případech, že je pro takové jednání zákonem vyžadována zvláštní plná moc (zejména, nikoli však pouze, podle § 84 notářského řádu, apod., případně podle jakýchkoli ustanovení zákona č. 89/2012 Sb., občanského zákoníku či zákona č. 90/2012 Sb., o obchodních korporacích).

Zmocněnec je samostatně oprávněn zejména:

- podepisovat prohlášení, smlouvy, dohody, či jakékoli jiné dokumenty jménem Zmocnitele, za podmínky, že hodnota plnění, které je předmětem těchto dokumentů, nepřesahuje [REDACTED] Kč;
- zřizovat, rušit bankovní účty společnosti a podepisovat bankovní dokumenty vztahující se k těmto právním jednáním;

Power of Attorney

Company **MND a.s.**, with its registered office in Hodonín, Úprkova 807/6, Postal Code 695 01, the Czech Republic, Identification No.: 28483006, registered in the Commercial Register kept with the Regional Court in Brno, Reg. No. B 6209, (hereinafter referred to as “**Principal**” or “**Company**”), represented by the below mentioned members of the Board of Directors,

hereby authorizes the employee of the Company:

Mr Zbyněk Parma, born on 1 [REDACTED]
[REDACTED]

(hereinafter the “**Attorney**”),

Delivery address: **MND a.s., Hodonín, Úprkova 807/6, Postal Code 695 01, the Czech Republic,**

as follows:

I.

The Attorney acting as an employee of the Principal in the position of Company’s **General Manager** (CEO), entitled to individually act on behalf of the Principal and represent the Principal towards all institutions, authorities, organizations, individuals or other third parties, especially to state and local governmental bodies, to judicial and arbitral bodies, to law enforcement authority management, as well as to banks and other financial institutions, etc.

The Attorney is also entitled to individually act on behalf of the Company in all and any affairs even when a special power of attorney is required for these acts by the law (in particular, but without limitation, under Sect. 84 of the Notary Rules Act, etc., eventually under any provisions of the Act No. 89/2012 Coll., the Civil Code or Act No. 90/2012 Coll., on business corporations).

The Attorney is individually authorized, in particular, to:

- sign, on behalf of the Principal, declarations, contracts, agreements or other documents, provided that the value of the transaction which is the object of these documents does not exceed CZK [REDACTED]
- establish, discontinue or otherwise dispose of the Company’s bank accounts and sign bank documents relating to such acts;

- c) podepisovat jakékoli smluvní či jiné právní akty nebo činit i jiná jednání v rámci pracovněprávních vztahů;
- d) podávat návrhy a žádosti k soudům, správním orgánům či rozhodčím orgánům, přijímat doručované písemnosti;
- e) vzdávat se práv, nároků či plnění, je-li to v zájmu Zmocnitele;
- f) vykonávat práva a povinnosti, jež pro Zmocnitele vyplývají z držení akcií či jiných majetkových účastí.

- c) sign any contractual or other legal acts or take other actions as part of employment relationships;
- d) submit proposals and applications to the courts, administrative authorities or arbitration authorities and to accept registered documents;
- e) waiving rights, claims or performance when in the interest of the Principal;
- f) execute rights and obligations that arise to the Company from holding shares or other equity.

Zmocněnec není oprávněn uzavírat smlouvy, dohody, či jiné dokumenty v níže uvedených záležitostech, které jsou vyhrazeny představenstvu Společnosti, přesahuje-li jejich hodnota plnění [REDACTED] Kč:

- uzavírání a podepisování úvěrových smluv,
- uzavírání a podepisování smluv o sponzoringu, darování, grantu či jiné formě podpory,
- uzavírání a podepisování dohod o narovnání, vypořádání či obdobných,
- uzavírání a podepisování smluv o postoupení pohledávky či převodu práva,
- uzavírání a podepisování dohod o obchodním zastoupení či obdobné spolupráci,

(dále jen „Vyhrazené záležitosti“).

II.

Nad rámec samostatného zmocnění, jak je uvedeno výše v článku I., je Zmocněnec dále oprávněn, avšak pouze vždy společně s jedním z následujících zaměstnanců Společnosti:

[i] Ing. Radim Ciprys, [REDACTED] pracovní pozice: Finanční ředitel; anebo

[ii] Mgr. Pavel Kotásek, [REDACTED] Ředitel Úseku interních služeb;

podepisovat prohlášení, smlouvy, dohody, či jiné dokumenty jménem Zmocnitele, za podmínky, že hodnota plnění, jež je předmětem těchto dokumentů, nepřesahuje [REDACTED] Kč.

Toto oprávnění se netýká jednání ve Vyhrazených záležitostech, jak jsou definovány výše.

The Attorney is not entitled to sign contracts, agreements or other documents in the following affairs, which are reserved to Company's Board of Directors, if the transaction value exceeds CZK [REDACTED]

- signing of credit / loan agreements,
- signing of agreements on sponsorship, donation, grant or similar form of support,
- signing of agreements on settlement, composition or similar,
- signing of agreements on assignment of receivable or transfer of right,
- signing of agreements on dealership or similar partnership,

(hereinafter the “Reserved Affairs”)

II.

In addition to individual authorization of the Attorney as stated in Clause I. above, the Attorney is further authorized, but only always together with one of the following employees of the Company:

[i] Mr Radim Ciprys, born on [REDACTED] work position: Financial Director; or

[ii] Mr Pavel Kotásek, born on [REDACTED] work position: Director of Internal Services Division;

to sign on behalf of the Principal a declarations, contracts, agreements or other documents, provided that the value of the transaction which is object of these documents does not exceed CZK [REDACTED]

This authorization does not relate to acting in the Reserved Affairs, as defined here above.

III.

Zmocněnec je oprávněn, ve výše uvedeném rozsahu nebo pouze k určitému jednání, udělit písemnou plnou moc jiné fyzické osobě, aby místo něho jednala za Zmocnitele, za podmínky, že hodnota případného plnění nepřesáhne [redacted] Kč.

Pro vyloučení pochybností, není-li výslovně vyžadováno jednání společně s další osobou, je Zmocněnec v rámci tohoto zmocnění oprávněn jednat samostatně.


Pro účely této plné moci se hodnotou plnění transakce nebo smlouvy rozumí smluvní nebo jinak předpokládaná cena či hodnota bez daně z přidané hodnoty, jiných daní a poplatků, vyjádřená v Kč nebo ekvivalentu v jiné měně.

Toto zplnomocnění se řídí českým právem. V případě rozporů mezi českou a anglickou jazykovou verzí je rozhodující česká verze.

Toto zplnomocnění je uděleno na dobu určitou a zaniká [i] dnem 31. ledna 2021, nebo [ii] dnem skončení pracovního poměru Zmocněnce ke Společnosti, anebo [iii] změnou pracovního zařazení Zmocněnce u Společnosti; podle toho, co nastane dříve. Tímto zplnomocněním se rovněž nahrazují veškerá dřívější zplnomocnění udělená Společností Zmocněnci stejného či obdobného obsahu.

V Praze, dne 22. ledna 2020

za MND a.s.


Ing. Miroslav Jeřábík
Člen představenstva /
The Member of the Board of Directors

Toto zplnomocnění v plném rozsahu přijímám. /
I accept this Power of Attorney in the full extent.


Ing. Zbyněk Parma

Ing. Radim Ciprys

III.

The Attorney is also authorized, in the above range or only to a particular act, to issue a written power of attorney to another person to represent the Principal on his behalf, but on condition that the eventual value of such transaction does not exceed CZK [redacted].

To avoid any doubts, within this empowering the Attorney is authorized to act separately unless acting together with another person is required explicitly.


For the purpose of this authorization, a contractual or otherwise presumed price or value excluding value added tax, other taxes and levies, expressed in CZK or equivalent in other currency, shall be deemed to be the transaction or contract value.

This authorization is governed by the Czech laws. In the event of any discrepancies between the Czech and English language versions hereof, the Czech version shall prevail.

This Power of Attorney is being granted for a time-limited period and expires [i] on 31st January, 2021, or [ii] on the day of termination of Attorney's employment with the Principal, or [iii] by the change of the Attorney's working position at the Principal; whatever occurs first. By this Power of Attorney all and any previous authorizations with the same or similar object granted by the Principal to the Attorney are replaced.

In Prague, dated 22nd January, 2020

On behalf of MND a.s.


Ing. Jiří Ječmen
Člen představenstva /
The Member of the Board of Directors


Mgr. Pavel Kotásek

Ověření – Legalizace

Běžné číslo ověřovací knihy OII: 30 /2020

Ověřuji, že: **Ing. Miroslav Jestřábík**

datum nar. [REDACTED]

bytem: [REDACTED]

jehož totožnost byla prokázána platným úředním průkazem, tuto listinu přede mnou vlastnoručně podepsal.-----

V Praze, dne: 22. 1. 2020

Ověření – Legalizace

Běžné číslo ověřovací knihy OII: 17 /2020

Ověřuji, že: **Ing. Jiří Ječmen**

datum nar. [REDACTED]

bytem: [REDACTED]

jehož totožnost byla prokázána platným úředním průkazem, tuto listinu přede mnou vlastnoručně podepsal.-----

V Praze, dne: 22. 1. 2020

Ověřující provedením
egalizace neodpovídá za
obsah listiny.

[REDACTED]
Notář v Hodoníně

Ověřující provedením
legalizace neodpovídá za
obsah listiny.

[REDACTED]
Notář v Hodoníně