



S120/2020/0015/02P

**Dodatek č. 8**

ke smlouvě o dílo o údržbě veřejné zeleně č. 5/2006 ze dne 5. 1. 2006

**I.  
Smluvní strany****Městská část PRAHA 2**

náměstí Míru 20, 120 39 Praha 2

IČ : 00063461

zastoupená [redacted], místostarostou

bankovní spojení: [redacted] Praha 2

č.ú. [redacted]

(dále jen „objednatel“)

a

**GARTENSTA PLUS s. r.o.**

Nepovolená 1320, 107 00 Praha 10 - Dubeč

IČ: 26689472

DIČ: CZ26689472

zastoupená jednatelem [redacted]

bankovní spojení: [redacted]

č.ú.: [redacted]

zapsán v obchodním rejstříku vedeném Městským soudem v Praze, oddíl C, vložka 87497

(dále jen „zhotovitel“)

se dohodly, že smlouva o dílo č. 5/2006, uzavřená dne 5. 1. 2006, se mění následujícím způsobem:

**II.****Účel dodatku**

Smluvní strany se dohodly na změně smlouvy, která spočívá v aktualizaci údajů týkajících se vymezení pozemků v příloze č. 1 a č. 2 smlouvy, resp. v příloze č. 1 a příloze č. 2 dodatku č. 1.

**III.****Předmět dodatku**

1. Z důvodu revize katastru nemovitostí katastrálním úřadem, při které došlo k prověření souladu údajů katastru se skutečným stavem v terénu a v případě nalezení nesouladu jeho odstranění, došlo u některých pozemků, uvedených v příloze č. 1 smlouvy, (resp. příl. č. 1 dodatku č. 1) ke změnám. Konkrétně došlo ke sloučení pozemků parc. č. 4350 a parc. č. 1361 k.ú Vinohrady do větší parcely 1361 (druh pozemku ostatní plocha, způsob využití zeleň), ke sloučení pozemků parc. č. 1380 a parc. č. 1381 k.ú Vinohrady do větší parcely 1380 (druh pozemku ostatní plocha, způsob využití zeleň) a ke sloučení pozemků parc. č. 1358 a parc. č. 1359/5 k.ú Vinohrady do větší parcely 1359/5 (druh pozemku ostatní plocha, způsob využití zeleň), dále byly odděleny pozemky 1377, 1379 k.ú Vinohrady (druh pozemku ostatní plocha, způsob využití zeleň) a pozemek 1331/2 k.ú Vinohrady (druh pozemku

ostatní plocha, způsob využití neplodná půda) a současně došlo ke zpřesnění výměry těchto pozemků nebo ke zpřesnění výměry pozemků parc. č. 1359/1 a 4221/2 k.ú. Vinohrady.

2. Vzhledem k výše uvedeným změnám jsou přílohy č. 1 a č. 2 smlouvy a přílohy č. 1 a č. 2 dodatku č. 1 nahrazeny přílohou č. 1 a přílohou č. 2 tohoto dodatku.

#### IV.


#### Závěrečná ustanovení

1. Ostatní ustanovení smlouvy o dílo o údržbě veřejné zeleně č. 5/2006, včetně dodatků č. 1 až č. 7 zůstávají beze změn.
2. Nedílnou součástí tohoto dodatku tvoří:
  - příloha č. 1 identifikační údaje jednotlivých ploch
  - příloha č. 2 podrobný popis jednotlivých ploch
3. Tento dodatek podléhá v souladu se zákonem č. 340/2016 Sb., o registru smluv, uveřejnění v registru smluv, které zajistí objednatel. Zhotovitel dále bere na vědomí, že objednatel je povinným subjektem ve smyslu ust. § 2 odst. 1 zák. č. 106/1999 Sb., o svobodném přístupu k informacím, ve znění pozdějších předpisů, a že v důsledku tohoto svého postavení je povinen na žádost poskytnout informace o skutečnostech uvedených v tomto dodatku, smlouvě, resp. o samotném jejím uzavření. Pro ten případ poskytovatel výslovně prohlašuje, že žádný údaj uvedený v této smlouvě ani samotnou skutečnost, že byla uzavřena, nepokládá za své obchodní tajemství ve smyslu § 504 zákona č. 89/2012 Sb., občanského zákoníku.
4. Tento dodatek je vyhotoven ve třech stejnopisech, z nichž objednatel obdrží dvě vyhotovení a zhotovitel jedno vyhotovení.
5. Tento dodatek nabývá platnosti dnem podpisu a účinnosti dnem uveřejnění v registru smluv.

06-05-2020

V Praze dne ..... 2020

za objednatele



.....  
[Redacted]

místostarosta



za zhotovitele




[Redacted]



Za OP

[Redacted]

**Doložka**

potvrzující, že byly splněny podmínky platnosti  
právního úkonu, ve smyslu ust. § 43 zákona č.  
131/2000 Sb., o hlavním městě Praze, ve znění  
pozdějších předpisů

Zveřejněno: od  do 

Schváleno odsouhlaseno usnesením ZMČ RMČ  
č.  ze dne  19. 9. 2020

vedoucí odboru životního prostředí 

.....  
podpis

Nehodící se škrtněte

## Příloha č. 1 – identifikační údaje jednotlivých ploch

název	k.ú.	parc.č.	výměra (m <sup>2</sup> )	zeleň celkem	Poznámka	
<b>Havlíčkovy sady</b>	Vinohrady	1361	12208			
	Vinohrady	1362	2181			
	Vinohrady	1364	14959			
	Vinohrady	1365	859			
	Vinohrady	1370	12392			
	Vinohrady	1371	1337			
	Vinohrady	1372	15247			
	Vinohrady	1374	955			
	Vinohrady	1377	1607			
	Vinohrady	1379	626			
	Vinohrady	1380	16375			
	Vinohrady	1381	276			
	Vinohrady	1383/1	1663			
					80685	nemov.kult.pa m.
<b>Perucká stráň</b>	Vinohrady	1348/1	1229			
	Vinohrady	1348/2	36			
	Vinohrady	1331/2	1018			
	Vinohrady	1350/1	642			
	Vinohrady	1352	5338			
	Vinohrady	1354/10	68			
	Vinohrady	1354/11	71			
	Vinohrady	1354/12	77			
	Vinohrady	1355	1334			
	Vinohrady	1357	250			
	Vinohrady	1359/1	12868			
	Vinohrady	1359/5	1687			
					24618	
	<b>U Kapličky</b>	Vinohrady	1178	221		
				221		
<b>Na Kozačce</b>	Vinohrady	4221/2	319			
				319		
<b>SOUČET</b>				<b>105843</b>		

## Podrobný popis jednotlivých ploch

Název	Výměra k.ú.m2	Int. tř.	Záhony		
			let	tr	růže
Havlíčkovy sady	80685	I	135	0	120
Perucká Stráň	24618	II	0	56	219
U Kapličky	221	II	0	0	0
Na Kozačce	319	II	0	0	0
<b>CELKEM</b>	<b>105843</b>		<b>135</b>	<b>56</b>	<b>339</b>

Název	Travníky			Keře			
	1:5	1:2	1:1	pokr.	zápoj	rozv.	sol.
Havlíčkovy sady	30107	20385	3601	0	18465	4644	26
Perucká Stráň	11893	9874	1940	0	4707	1704	17
U Kapličky	90	0	0	0	0	0	0
Na Kozačce	267	0	0	0	0	0	0
<b>CELKEM</b>	<b>42357</b>	<b>30259</b>	<b>5541</b>	<b>0</b>	<b>23172</b>	<b>6348</b>	<b>43</b>

Název	Stromy					Živ.pl.	Schod
	podš.	skup.	solit.	záp.	strom.		
Havlíčkovy sady	13768	5279	239	0	109	1898	112
Perucká Stráň	4776	492	82	0	83	0	0
U Kapličky	188	0	0	0	0	0	0
Na Kozačce	0	0	0	0	6	0	0
<b>CELKEM</b>	<b>18732</b>	<b>5771</b>	<b>321</b>	<b>0</b>	<b>198</b>	<b>1898</b>	<b>112</b>

Název	Zdi	Obru.	Chod.	Zpevněné plochy			
				asf.	bet.	mlat	dlaž.
Havlíčkovy sady	0	0	0	13664	205	0	0
Perucká Stráň	0	2243	3604	0	0	0	0
U Kapličky	4	61	43	0	0	90	0
Na Kozačce	0	109	63	0	0	0	0
<b>CELKEM</b>	<b>4</b>	<b>2413</b>	<b>3710</b>	<b>13664</b>	<b>205</b>	<b>90</b>	<b>0</b>

Název	Lavičky		Koše	Rud.	Úklidy m2	Posypy bm
	mob.	stab.				
Havlíčkovy sady	18	58	25	0	80685	1900
Perucká Stráň	0	14	8	0	24618	680
U Kapličky	0	0	0	0	221	0
Na Kozačce	0	2	1	0	319	0
<b>CELKEM</b>	<b>18</b>	<b>74</b>	<b>35</b>	<b>0</b>	<b>105843</b>	<b>2580</b>