

DODATEK Č. 1 KE SMLOUVĚ

O ZAJIŠTĚNÍ PŘÍPRAVY A REALIZACE OBJEKTŮ VYVOLANÝCH STAVBOU A O VYPOŘÁDÁNÍ NĚKTERÝCH PRÁV A POVINNOSTÍ SOUVISEJÍCÍCH S PŘÍPRAVOU A REALIZACÍ STAVBY DÁLNICE „D35 Úlibice – Hořice“ Evidenční číslo smlouvy ŘSD ČR: 09EU-001657 (SP/2013/20)

*který uzavírají níže uvedeného dne, měsíce a roku,
tyto smluvní strany (účastníci):*

I. SMLUVNÍ STRANY

A. Ředitelství silnic a dálnic ČR, státní příspěvková organizace

sídlo: Na Pankráci 546/56, 145 05 Praha 4 – Nusle

zastoupena

Pouchovská 401, 503 41 Hradec Králové

IČ: 659 93 390

DIČ: CZ65993390

(dále jen **ŘSD ČR**)

B. Obec Konecchlumí

sídlo: Konecchlumí 81, 507 05 Konecchlumí

zastoupena:

IČ: 00 271 691

(dále jen **Konecchlumí**)

II.

tímto dodatkem se na základě usnesení Zastupitelstva obce č. 13/2020 ze dne 24.5.2020
aktualizuje čl. II. bod 2. a čl. III bod 1. písm. j) a tím se mění původní smlouva tak, že:

1) Článek II. bod 2. smlouvy zní:

Výše uvedená Stavba zasáhne do stávajících nemovitostí a zařízení ve vlastnictví Obce Konecchlumí. Tyto bude nutné uvést zpět do provozuschopného stavu. Úpravy a přeložky vzniklé pro zajištění jejich funkčnosti jsou ve stavbě řešeny jako samostatné stavební objekty:

SO 123 Přeložka polní cesty v km 3,514 D35

SO 128 Přístup na pozemky v km 0,100 – 3,350 D35 vpravo (příslušná část v katastru obce)

SO 129.4 – Přístup na pozemky v km 1.8 – 3.4 D35 vlevo, část Obec Konecchlumí (SO 129.4.1)

SO 129.5 – Přístup na pozemky v km 3.6 – 4.0 D35 vlevo

SO 129.6 – Přístup na pozemky v km 3.6 – 4.0 D35 vpravo, část Obec Konecchlumí (SO 129.6.1)

SO 129.7 – Přístup na pozemky v km 4.0 – 4.3 D35 vpravo část Obec Konecchlumí (SO 129.7.2)

SO 129.8 – Přístup na pozemky v km 4.5 – 5.2 D35 vlevo část Obec Konecchlumí (SO 129.8.1),

SO 431 Přeložka veřejného osvětlení u SO 104 (Konecchlumí)

SO 802 Vegetační úpravy – ostatní komunikace (případná zeleň u předávaných komunikací)

2) Článek III. bod 1. písm. j) smlouvy zní:

ŘSD ČR zajistí uzavření příslušných smluv o zřízení věcného břemene/služebnosti na uložení inženýrské sítě, včetně vkladu věcného břemene do katastru nemovitostí a včetně geometrického plánu.

Ostatní ustanovení výše uvedené smlouvy zůstávají nezměněny.

Dodatek byl vypracován ve 4 vyhotoveních, z nichž každý z účastníků obdrží po dvou výtiscích.


Tento dodatek nabývá platnosti dnem jeho podpisu oběma smluvními stranami a účinnosti dnem uveřejnění v registru smluv dle zákona č. 340/2015 Sb.


za Obec Konecchlumí:


V Konecchlumí dne
29.5.2020

za Ředitelství silnic a dálnic ČR

V Hradci Králové dne
08.04.2020


OBEC KONECCHLUMÍ
okres Jičín


starosta Obce Konecchlumí


ředitel ŘSD ČR Správa Hradec Králové
