

VÝKAZ DOSAVADNÍHO A NOVÉHO STAVU ÚDAJŮ KATASTRU NEMOVITOSTÍ

str. 1

Dosavadní stav			Nový stav											
Označení pozemku parc. číslem	Výměra parcely		Druh pozemku Způsob využití	Označení pozemku parc. číslem	Výměra parcely		Druh pozemku Způsob využití	Typ stavby Způsob využití	Způsob určení výměry	Porovnání se stavem evidence právních vztahů				
	ha	m2			ha	m2				Díl přechází z pozemku označeného v katastru nemovitostí	dřívější poz. evidenci	Číslo listu vlastnictví	Výměra dílu	
												ha	m2	
st. 135										st. 135		286		
st. 136										st. 136		121		
st. 139/2										st. 139/2		660		
546/1										546/1		66		
546/2										546/2		540		
705/1										705/1		10001		
721/2										721/2		10001		
3109/2										3109/2		22		
3109/4										3109/4		22		
3109/5										3109/5		22		
3167/1										3167/1		487		
3169/1										3169/1		794		
3169/3										3169/3		10001		
3169/5										3169/5		10001		
3169/6										3169/6		491		
3885										3885		458		
3908/1										3908/1		10001		
3973/3										3973/3		468		
3976										3976		459		
4032										4032		41		

Oprávněný: dle právní listiny

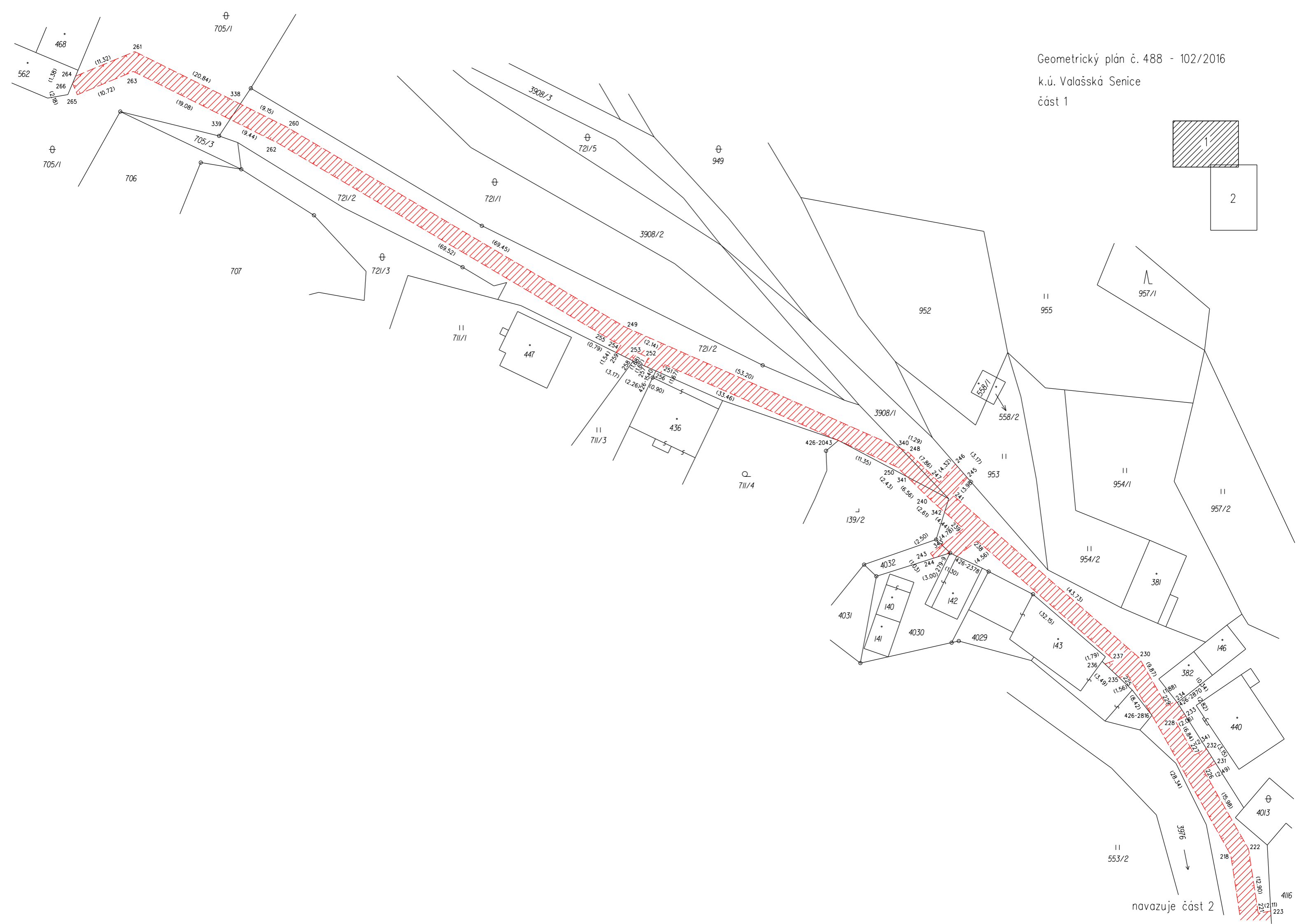
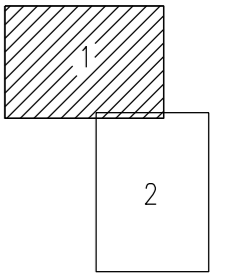
Druh věcného břemene: dle právní listiny

GEOMETRICKÝ PLÁN pro vymezení rozsahu věcného břemene části pozemku	Geometrický plán ověřil úředně oprávněný zeměměřický inženýr:	Stejnopis ověřil úředně oprávněný zeměměřický inženýr:
	Jméno příjmení: XXX	Jméno příjmení: XXX
	Číslo položky seznamu úředně oprávněných zeměměřických inženýrů: 173/1995	Číslo položky seznamu úředně oprávněných zeměměřických inženýrů: 173/1995
	Dne: 31.5.2016 Číslo: 204/2016	Dne: 10.6.2016 Číslo: 204/2016
Vyhotovil: Ing. Jaroslav Eršil GEODETICKÉ PRÁCE, IČO 11174234 Smetanova 1484, 75501 Vsetín	Náležitosti a přesnosti odpovídá právním předpisům	Tento stejnopis odpovídá geometrickému plánu v elektronické podobě uloženému v dokumentaci katastrálního úřadu
Číslo plánu: 488 - 102/2016	Katastrální úřad souhlasí s očíslováním parcel.	Ověření stejnopisu geometrického plánu v listinné podobě
Okres: Vsetín	KÚ pro Zlínský kraj KP Vsetín Ing. Vanda Polášková PGP-537/2016-810 2016.06.10 14:07:36 CEST	
Obec: VALAŠSKÁ SENICE		
Kat. území: VALAŠSKÁ SENICE		
Mapový list: VS XVII-18-19,20		
Dosavadním vlastníkům pozemků byla poskytnuta možnost seznámit se v terénu s průběhem navrhovaných nových hranic, které byly označeny předepsaným způsobem.		

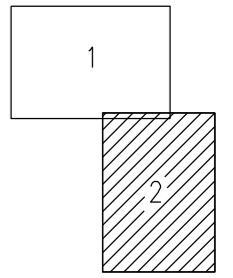
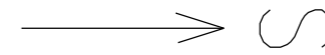
Geometrický plán č. 488 - 102/2016

k.ú. Valašská Senice

část 1



navazuje část 2



navazuje časť 1

11
3105/2