

SMLOUVA O PACHTU – POZEMKY V DOBÝVACÍM PROSTORU**č.: A 141 54 168**uzavřená ve smyslu ust. § 2332 a násl. zák. č. 89/2012 Sb., občanský zákoník,
(dále jen „občanský zákoník“)

Smluvní strany:

Lesy České republiky, s.p.se sídlem Přemyslova 1106/19, Nový Hradec Králové, PSČ 500 08 Hradec Králové,
zapsaný v Obchodním rejstříku vedeném Krajským soudem v Hradci Králové, oddíl AXII, vložka 540
zastoupený Ing. Daniel Szórád, Ph.D., generální ředitel

IČO: 42196451, DIČ: CZ42196451

bankovní spojení: Komerční banka, a.s., pobočka pobočka Bučovice

číslo účtu: 9022700287/0100

(dále jen „propachtovatel“) na straně jedné

a

MND a.s.

se sídlem Hodonín, Úprkova 807/6, PSČ 695 01

zapsaná v obchodním rejstříku u Krajského soudu v Brně, oddíl B, vložka 6209

IČO: 28483006, DIČ: CZ699003312

zastouná Ing. Zbyňkem Parmou, generálním ředitelem, na základě plné moci ze dne 28. 1. 2016

bankovní spojení: Komerční banka, a.s., pobočka Hodonín

číslo účtu: 2104671/0100

(dále jen „pachtýř“) na straně druhé

uzavírají níže uvedeného dne, měsíce a roku tuto

**SMLOUVU
O PACHTU:****I.****Předmět smlouvy**

- Propachtovatel prohlašuje, že má právo hospodařit k níže uvedeným pozemkům, které jsou ve vlastnictví České republiky, a to:

Číslo parcely	Druh pozemku	Výměra v m ²	Propachtovávaná výměra v m ²	Katastrální území	LV	Obec	Označení plochy
část 2611/2	lesní pozemek	269 581	818	Ždánice	2130	Ždánice	Žd 8
část 2680/1	lesní pozemek	487 196	2 716	Ždánice	2130	Ždánice	Žd 70
část 2687/1	lesní pozemek	137 588	460	Ždánice	2130	Ždánice	Žd 69
část 2688/1	lesní pozemek	403 857	907	Ždánice	2130	Ždánice	Žd 69
část 1959/7	lesní pozemek	155 485	22	Kloboučky	445	Bučovice	Žd 86
část 1961/7	ostatní plocha	3 188	19	Kloboučky	445	Bučovice	Žd 86
část 1961/9	lesní pozemek	29 949	1 130	Kloboučky	445	Bučovice	Žd 86
Celkem			6 072				

Uvedené pozemky (dále jen „**předmětné pozemky**“ nebo „**předmět pachtu**“) jsou zapsané v katastru nemovitostí u Katastrálního úřadu pro Jihomoravský kraj,

a) Katastrálního pracoviště Kyjov:

- na LV č. 2130 pro katastrální území Ždánice, obec Ždánice, okres Hodonín

b) Katastrálního pracoviště Vyškov:

- na LV č. 445 pro katastrální území Kloboučky, obec Bučovice, okres Vyškov

2. Část pozemkové p.č. 2611/2 o výměře 818 m², část pozemkové p.č. 2687/1 o výměře 460 m² a část pozemkové p.č. 2688/1 o výměře 907 m², vše v k. ú. Ždánice, jsou na základě Rozhodnutí Městského úřadu Kyjov, odboru životního prostředí, č. j.: OŽP38711/10/6276/2010 401 ze dne 20. 10. 2010 s nabytím právní moci 9. 11. 2010 dočasně odňaty z pozemků určených k plnění funkcí lesa na dobu od 1. 1. 2011 do 31. 12. 2020 za účelem pokračování hornické činnosti na plochách sond Ždánice 8, Ždánice 69. Výše uvedené rozhodnutí je nedílnou přílohou č. 1 k této smlouvě (dále jen „**Smlouva**“).

Dále je část pozemkové p.č. 2680/1 v k. ú. Ždánice o výměře 2.716 m² na základě Rozhodnutí Městského úřadu Kyjov, odboru životního prostředí, č. j.: OŽP6732/10/900/2010 401 ze dne 15. 2. 2010 s nabytím právní moci 5. 3. 2010 dočasně odňaty z pozemků určených k plnění funkcí lesa na dobu od 1. 1. 2011 do 31. 12. 2020 za účelem pokračování hornické činnosti na ploše sondy Ždánice 70. Toto rozhodnutí tvoří nedílnou přílohu č. 2 k této Smlouvě.

Následně je část pozemkové p.č. 1959/7 o výměře 22 m² a část pozemkové p.č. 1961/9 o výměře 608 m², vše v k. ú. Kloboučky, na základě Rozhodnutí Městského úřadu Bučovice, odboru životního prostředí, č.j.: ŽP-LES/1471-3/07 ze dne 7. 1. 2008 s nabytím právní moci dne 15. 1. 2008 dočasně odňaty z pozemků určených k plnění funkcí lesa na dobu od 15. 1. 2008 do 31. 12. 2020 pro plochu sondy Ždánice 86, které tvoří nedílnou přílohu č. 3 k této Smlouvě.

Dále je část pozemkové p.č. 1961/9 v k. ú. Kloboučky o výměře 522 m² na základě Rozhodnutí Městského úřadu Bučovice, odboru životního prostředí a stavebního úřadu, č. j.: MUB/OŽP-17177/2015-spu ze dne 18. 8. 2015 s nabytím právní moci dne 21. 8. 2015 dočasně odňaty z pozemků určených k plnění funkcí lesa na dobu od 1. 9. 2015 do 31. 12. 2020 pro rozšíření plochy sondy Ždánice 86. Citované rozhodnutí tvoří nedílnou přílohu č. 4 k této Smlouvě.

Část pozemkové p.č. 1961/7 v k.ú. Kloboučky o výměře 19 m² je na základě Rozhodnutí Městského úřadu Bučovice, odboru životního prostředí a stavebního úřadu, č. j.: MUB/OŽP- 10366/2016-spu ze dne 9. 5. 2016 s nabytím právní moci dne 14. 5. 2016 dočasně odňata z pozemků určených k plnění funkcí lesa a to od 1. 6. 2016 do 31. 12. 2020. Toto rozhodnutí je nedílnou přílohou č. 5 k této Smlouvě.

3. Propachtovatel se zavazuje přenechat na základě této Smlouvy předmět pachtu uvedený v odst. 1. tohoto článku o celkové propachtované výměře 6.072 m² do pachtu pachtýři k dočasnému úplatnému užívání a požívání s tím, že pachtýř se zavazuje předmět pachtu využívat výlučně za účelem provádění hornické činnosti, a to dobývání ropy a hořlavého zemního plynu a k činnostem s dobývání ropy a hořlavého zemního plynu souvisejícími v dobývacím prostoru Nevojice, evidenční číslo 4 0091 a dále v dobývacím prostoru Kloboučky II, evidenční číslo 4 0095, a to na základě Potvrzení o zaevidování změny organizace v evidenci dobývacích prostorů vydané Obvodním báňským úřadem, č. j.: SBS 38999/2010/001 ze dne 27. 1. 2011. Výše uvedené potvrzení je nedílnou přílohou č. 6 k této Smlouvě.
4. Smluvní strany prohlašují, že hranice předmětu pachtu jsou jim spolehlivě známy a nevzbuzují jakýchkoli pochybností. Předmět pachtu je graficky znázorněn v Evidenčních údajích o pozemcích – Plocha Ždánice 8 ze dne 21. 6. 2010, v Evidenčních údajích o pozemcích – Plocha u sondy Ždánice 69 ze dne 8. 7. 2010, v Evidenčních údajích o pozemcích – Plocha u sondy Žd 70 ze dne 29. 10. 2009 a dále v Evidenčních údajích o pozemcích – Projektovaná plocha u sondy ZD 86 - rozšíření ze dne 6. 1. 2015. Předmět pachtu je dále graficky znázorněn ve dvou Snímcích porostní mapy v měřítku 1 : 10 000. Výše jmenované evidenční údaje a mapy se zákresy předmětu pachtu tvoří nedílné přílohy č. 7, 8, 9, 10, 11 a 12 k této Smlouvě.
5. Pachtýř prohlašuje, že se se stavem předmětu pachtu řádně a dostatečně seznámil a že jej shledává ke dni uzavření této Smlouvy způsobilým ke smluvenému účelu pachtu dle této

Smlouvy. Dobývací prostor Nevojice, evidenční číslo 4 0091, byl stanoven na základě Rozhodnutí Obvodního báňského úřadu v Brně, č. j.: 2687/03 ze dne 4. 7. 2003 s nabytím právní moci dne 15. 8. 2003. Dobývací prostor Kloboučky II, evidenční číslo 4 0095, byl stanoven na základě Rozhodnutí Obvodního báňského úřadu v Brně, č. j.: 8115/03/40095 ze dne 19. 1. 2004 s nabytím právní moci dne 24. 2. 2004. Výše uvedená rozhodnutí jsou nedílnou přílohou č. 13 a 14 k této Smlouvě.

6. Z pachtu je vyňato právo výkonu myslivosti a rybářské právo.
7. Smluvní strany ujednaly, že předmětem pachtu dle této Smlouvy nejsou trvalé porosty nacházející se na předmětu pachtu.
8. Nárok propachtovatele na náhrady dle příslušných právních předpisů, např. vyhláška Ministerstva zemědělství ČR č. 55/1999 Sb., o způsobu výpočtu výše újmy nebo škody způsobené na lesích, touto Smlouvou není dotčen.

II.

Účel pachtu

1. Pachtýř se zavazuje předmět pachtu uvedený v článku I. odst. 1. této Smlouvy užívat výlučně k podnikatelským účelům, a to k hornické činnosti podle ust. § 2 zák. č. 61/1988 Sb., o hornické činnosti, výbušninách a o státní báňské správě, ve znění pozdějších předpisů, spočívající v umístění těžebních zařízení a souprav pro podzemní opravy sond na ploše označené jako Ždánice 8, Ždánice 69, Ždánice 70 a Ždánice 86 a k činnostem s daným umístěním těžebních zařízení a souprav souvisejícími, a to na základě Rozhodnutí o povolení hornické činnosti vydané Obvodním báňským úřadem Brno, č. j.: 08-8745/04-511-Lun. ze dne 6. 1. 2005 a dále na základě Rozhodnutí Obvodního báňského úřadu v Brně, č. j.: 808/97-511-08 o povolení hornické činnosti v dobývacím prostoru Ždánice ze dne 21. 5. 1997. Dobývací prostor Ždánice byl po vydání výše uvedeného rozhodnutí rozdělen na dobývací prostor Ždánice a Nevojice. Tato rozhodnutí tvoří nedílné přílohy č. 15 a 16 k této Smlouvě.
2. Předmětem podnikání pachtýře je mimo jiné hornická činnost a činnost prováděná hornickým způsobem v rozsahu podle § 2 a § 3 zákona č. 61/1988 Sb., ve znění pozdějších předpisů, a to na základě Oprávnění pro hornickou činnost a projektování objektů a zařízení pro hornickou činnost a k projektování, provádění a vyhodnocování geologických prací a činnost prováděnou hornickým způsobem a projektování objektů a zařízení pro činnost prováděnou hornickým způsobem vydané Obvodním báňským úřadem pro území krajů Jihomoravského a Zlínského, č. j.: SBS 00727/2016/OBU-01/1, poř. č. 1879 ze dne 11. 1. 2016 s nabytím právní moci dne 13. 1. 2016. Oprávnění tvoří nedílnou přílohu č. 17 k této Smlouvě.

III.

Trvání pachtu

1. Propachtovatel na základě této Smlouvy přenechává pachtýři a pachtýř od propachtovatele přebírá do dočasného úplatného užívání a požívání předmět pachtu uvedený v čl. I. odst. 1. této Smlouvy o celkové propachtované výměře 6.072 m², a to na dobu určitou **od 1. 7. 2016 do 31. 12. 2020.**
2. Smluvní strany mohou v posledních šesti měsících pachtu sjednat formou dodatku ke stávající Smlouvě prodloužení pachtovního vztahu založeného touto Smlouvou, maximálně však o pět let, opakovaně až na dobu předpokládaného výkonu hornické činnosti nebo činnosti prováděné hornickým způsobem včetně následné sanace a rekultivace pozemku.
3. Pacht dle této Smlouvy skončí:
 - a) uplynutím doby, na niž byl sjednán,
 - b) písemnou dohodou smluvních stran,
 - c) písemnou výpovědí s výpovědní dobou učiněnou kteroukoli ze smluvních stran za níže uvedených podmínek.
4. Před uplynutím sjednané doby pachtu lze tento skončit výpovědí ze strany propachtovatele z těchto důvodů:

- a) pachtýř je o více než jeden měsíc v prodlení s placením pachtovného, a to i přes písemnou výzvu propachtovatele k dodatečné úhradě dluhu pachtýře,
 - b) pachtýř užívá předmět pachtu v rozporu s ustanoveními této Smlouvy i přes písemnou výzvu propachtovatele k odstranění závadného stavu s určením přiměřené lhůty ke zjednaní nápravy,
 - c) pachtýř přenechal bez předchozího písemného souhlasu propachtovatele předmět pachtu nebo jeho část do užívání jinému,
 - d) pachtýř porušil své povinnosti plynoucí z této Smlouvy, a to i přes předchozí písemnou výzvu propachtovatele,
 - e) pachtýř na předmětu pachtu umístil jakékoli stavby bez předchozího písemného souhlasu propachtovatele,
 - f) pachtýř ztratil oprávnění k provozování činnosti, pro kterou si předmět pachtu propachtoval,
 - g) předmět pachtu přestal být využitelný pro sjednaný účel pachtu.
5. Před uplynutím sjednané doby pachtu lze tento skončit výpovědí ze strany pachtýře z těchto důvodů:
- a) pachtýř ztratil oprávnění k provozování činnosti, pro kterou si předmět pachtu propachtoval,
 - b) propachtovatel porušil své povinnosti vůči pachtýři vyplývající z této Smlouvy, a to i přes předchozí písemnou výzvu pachtýře
 - c) předmět pachtu přestal být využitelný pro sjednaný účel pachtu.
6. Pro výpověď dle odst. 4. a odst. 5. tohoto článku se sjednává tříměsíční výpovědní doba, která počíná běžet od prvního dne kalendářního měsíce následujícího po měsíci, v němž byla výpověď doručena druhé smluvní straně.
7. Ke dni skončení pachtu je pachtýř povinen odevzdat propachtovateli předmět pachtu ve stavu odpovídajícímu způsobu využití pro účely dle čl. II. odst. 1. této Smlouvy a po sanaci a rekultivaci pozemku provedené na náklady pachtýře dle příslušného rozhodnutí orgánu státní správy. O předání bude sepsán písemný protokol opatřený datem a podpisy oprávněných pracovníků propachtovatele a pachtýře.

IV.

Pachtovné

1. Pachtýř se zavazuje platit propachtovateli za předmět pachtu pachtovné ve výši ■■■■■ Kč/m²/rok (cena základní bez rozlišení ploch dle způsobu využití). Celkové roční pachtovné tak činí ■■■■■- Kč (slovy: ■■■■■ korun českých). Takto ujednané pachtovné bylo stanoveno dohodou. Stanovení výše a způsob výpočtu pachtovného za období od 1. 7. 2016 do 31. 12. 2016 je uvedeno v Soupisu propachtovaných pozemkových parcel k Pachtovní smlouvě č. A 141 54 168, stanovení pachtovného, který tvoří nedílnou přílohu č. 18 k této Smlouvě.
2. Pachtovné dle předchozího odstavce tohoto článku je bez daně z přidané hodnoty. K takto ujednanému pachtovnému bude tedy připočtena daň z přidané hodnoty ve výši stanovené platnými a účinnými předpisy o dani z přidané hodnoty pro dané období.
3. Propachtovatel bude pachtovné fakturovat jedenkrát ročně a to vždy k 30. 6. běžného roku a toto datum je zároveň datem uskutečnění zdanitelného plnění. Lhůta splatnosti faktury činí 30 kalendářních dnů ode dne jejího vystavení. Dnem úhrady se rozumí den připsání částky ve prospěch účtu propachtovatele. Úhrada pachtovného bude prováděna ve prospěch účtu organizační jednotky propachtovatele uvedeného v záhlaví této Smlouvy. V případě ukončení pachtovního vztahu založeného touto Smlouvou v průběhu roku bude poměrně upravena výše pachtovného.
4. Faktura je řádně vystavena, pokud splňuje veškeré náležitosti daňového a účetního dokladu podle příslušných právních předpisů a další náležitosti dle této Smlouvy, pokud byly smluvními stranami ujednané. V případě, že faktura nebyla vystavena řádně, je smluvní strana, které je faktura určena, oprávněna fakturu vrátit, a to ve lhůtě pěti pracovních dnů od jejího doručení

s uvedením chybných či chybějících náležitostí. Pokud bude faktura v uvedené lhůtě oprávněně vrácena, je smluvní strana, které byla faktura vrácena, povinna řádně vystavit a doručit bezvadnou (opravenou či doplněnou) fakturu, a to ve lhůtě pěti pracovních dnů od jejího vrácení. Nová lhůta splatnosti počíná běžet ode dne vystavení bezvadné (tj. opravené či doplněné) faktury.

5. Pachtýř bere na vědomí, že propachtovatel se rozhodl uplatnit na vztah založený touto Smlouvou, tj. pacht pozemku, daň z přidané hodnoty, a to ve smyslu zákona č. 235/2004 Sb., o dani z přidané hodnoty, ve znění pozdějších předpisů.
6. Pachtovné bude na každé další roky valorizováno vždy k 1. 1. běžného roku podle skutečně dosažené míry inflace vyjádřené přírůstkem průměrného indexu spotřebitelských cen za 12 posledních měsíců kalendářního roku zveřejněného Českým statistickým úřadem. Pachtovné bude automaticky upravováno bez písemného oznámení pachtýři. K prvnímu zvýšení pachtovného o inflaci takto dojde s účinností od 1. 1. 2017.

V.

Práva a povinnosti smluvních stran

1. Pachtýř je povinen s předmětem pachtu řádně hospodařit dle dohodnutého a příslušnými úřady povoleného účelu, užívat jej v souladu s ustanoveními této Smlouvy a v záležitostech touto Smlouvou neupravených v souladu s obecně platnými právními předpisy a na své náklady řádně udržovat na něm se nacházející předměty a zařízení, pokud se jedná o běžné záležitosti spojené s jeho využíváním.
2. Pachtýř se zavazuje neprovádět žádné úpravy na předmětu pachtu bez předchozího písemného souhlasu propachtovatele.
3. Pachtýř je povinen umožnit propachtovateli vstup na předmět pachtu za účelem zjištění jeho stavu a kontroly jeho užívání pachtýřem v souladu s touto Smlouvou.
4. Pachtýř je povinen na předmětu pachtu umožnit propachtovateli výkon činností souvisejících s hospodařením v lese dle zák. č. 289/1995 Sb., lesní zákon, ve znění pozdějších předpisů, a platného lesního hospodářského plánu, nebude-li příslušným rozhodnutím orgánů státní správy rozhodnuto jinak. Pachtýři se zakazuje jakékoli kácení trvalých porostů bez předchozího písemného souhlasu propachtovatele.
5. Pachtýř není oprávněn umístit na předmětu pachtu jakékoli stavby bez předchozího písemného souhlasu propachtovatele.
6. Propachtovatel je oprávněn kontrolovat, jak pachtýř plní povinnosti, které pro něj vyplývají z této Smlouvy.
7. Rozhodne-li příslušný orgán státní správy pravomocným rozhodnutím o uložení pokuty propachtovateli v souvislosti s porušením zákonných povinností, ke kterým došlo jednáním nebo opomenutím pachtýře dle této Smlouvy, je pachtýř povinen zaplatit propachtovateli částku ve výši uložené pokuty včetně případných dalších nákladů propachtovatele s tímto spojených, zejména pak nákladů řízení, a to vše do 5 pracovních dnů od doručení písemné výzvy propachtovatele k úhradě.
8. Pachtýř není oprávněn přenechat bez předchozího písemného souhlasu propachtovatele předmět pachtu nebo jeho část do užívání třetí osobě.
9. Pachtýř se zavazuje na vlastní náklady odstranit újmu, která na předmětu pachtu jeho činností nebo činnostmi třetích osob vznikne, a to ve lhůtě 30 kalendářních dnů od doručení písemné výzvy propachtovatele k odstranění újmy.
10. Pachtýř se zavazuje neuskladňovat a nelikvidovat odpady vzniklé jeho činností nebo činnostmi třetích osob na předmětu pachtu. Za likvidaci uskladněného odpadu na předmětu pachtu odpovídá výlučně pachtýř. Likvidaci provede pachtýř na vlastní náklady do 7 dnů od zjištění závadného stavu.

11. Pachtýř se zavazuje, že zabezpečí výkon hornické činnosti, činnosti prováděné hornickým způsobem a činností souvisejících tak, aby nedocházelo k újmě na okolních lesních porostech na pozemcích, které nejsou součástí předmětu pachtu a nebyly dotčeny zájmy ochrany přírody.
12. Pachtýř se zavazuje platit propachtovateli pachtovné v souladu s touto Smlouvou, zejména řádně a včas.
13. Pachtýř nese plnou odpovědnost za veškerou újmu, která jím prováděnou činností nebo porušením jeho povinností založené touto Smlouvou či právním předpisem vznikne propachtovateli či třetím osobám, a to i v případě, že by újma vznikla v důsledku činnosti pachtýřem najatých právnických či fyzických osob v souvislosti s prováděnou činností.

VI.

Ostatní ujednání

Pachtýř se zavazuje nevydávat stanoviska či vyjádření třetím osobám k dotčení či omezení ve využívání předmětu pachtu nebo jeho části.

VII.

Sankční ujednání

Pro případ prodlení s úhradou pachtovného se pachtýř zavazuje zaplatit propachtovateli smluvní pokutu ve výši 0,05 % z dlužné částky za každý i započatý den prodlení. Právo propachtovatele na náhradu škody vzniklé z porušení smluvních povinností pachtýře či právo tuto Smlouvu vypovědět ve smyslu čl. III. této Smlouvy tím není dotčeno.

VIII.

Závěrečná ustanovení

1. Pokud není v této Smlouvě ujednáno jinak, řídí se vztahy mezi smluvními stranami příslušnými obecně platnými právními předpisy, zejména pak občanským zákoníkem.
2. V případě změny identifikačních údajů smluvních stran se tyto zavazují vzájemně se o této skutečnosti bez zbytečného odkladu písemně informovat.
3. Tuto Smlouvu lze měnit a doplňovat pouze písemnými vzestupně číslovanými dodatky podepsanými oprávněnými zástupci obou smluvních stran.
4. Tato Smlouva nabývá platnosti dnem jejího podpisu oběma smluvními stranami a účinnosti od 1. 7. 2016.
5. Smluvní strany se dohodly, že ke dni účinnosti této Smlouvy se dohodou smluvních stran ruší nájemní smlouva č. A 141 54 145 ze dne 22. 7. 2011 ve znění dodatku č. 1 ze dne 31. 12. 2012 a nahrazuje se v plném rozsahu touto Smlouvou.
6. Smluvní strany se dohodly na nájemném vyplývající z pachtovní smlouvy č. A 141 54 145 ze dne 22. 7. 2011 ve znění dodatku č. 1 ze dne 31. 12. 2012 za období od 1. 1. 2016 do 30. 6. 2016 ve výši ████████- Kč bez DPH. K této částce bude připočtena daň z přidané hodnoty ve výši stanovené platnými a účinnými předpisy o dani z přidané hodnoty pro dané období. Způsob výpočtu a stanovení výše nájemného je uveden v Soupisu pronajatých pozemkových parcel k nájemní smlouvě č. A/141 54 145, dod 1, který tvoří nedílnou přílohu č. 19 k této Smlouvě.

Takto vypočtená úhrada za pachtovné bude uhrazena pachtýřem propachtovateli jednorázově na základě faktury, která bude vystavena Lesní správou Bučovice dne 30. 6. 2016. Datum vystavení příslušné faktury je zároveň datem uskutečnění zdanitelného plnění. Lhůta splatnosti faktury je 30 kalendářních dnů od data jejího vystavení. Dnem úhrady je den připsání částky ve prospěch účtu LČR, s.p., Lesní správy Bučovice uvedeného v záhlaví této Smlouvy.

Dále se smluvní strany se dohodly na vyrovnání pachtovného za bezesmluvní užívání části pozemku p.č. 1961/9 o výměře 522 m² v k. ú. Kloboučky pro rozšíření plochy sondy Ždánice 86 v období od 1. 9. 2015 do 30. 6. 2016 ve výši ████████ Kč bez DPH. Výše vyrovnání a způsob výpočtu je uveden ve Vyrovnání za bezesmluvní užívání v období od 1. 9. 2015 do 30. 6. 2016, který tvoří nedílnou přílohu č. 20 k této Smlouvě.

Takto vypočtená úhrada za vyrovnání pachtovného za bezesmluvní užívání bude uhrazena pachtýřem propachtovateli jednorázově na základě faktury, která bude vystavena Lesní správou Bučovice dne 30. 6. 2016. Datum vystavení příslušné faktury je zároveň datem uskutečnění zdanitelného plnění. Lhůta splatnosti faktury je 30 kalendářních dnů od data jejího vystavení. Dnem úhrady je den připsání částky ve prospěch účtu LČR, s.p., Lesní správy Bučovice uvedeného v záhlaví této Smlouvy.

7. Tato Smlouva je vyhotovena ve čtyřech stejnopisech, z nichž po dvou vyhotoveních obdrží každá ze smluvních stran.
8. Smluvní strany prohlašují, že si tuto Smlouvu přečetly a na důkaz správnosti a souhlasu připojují prosty omylu své vlastnoruční podpisy.
9. Nedílnou součástí této smlouvy jsou tyto přílohy:

- Příloha č. 1: Rozhodnutí Městského úřadu Kyjov, odboru životního prostředí, č.j.: OŽP38711/10/6276/2010 401 ze dne 20. 10. 2010
- Příloha č. 2: Rozhodnutí Městského úřadu Kyjov, odboru životního prostředí, č.j.: OŽP6732/10/900/2010 401 ze dne 15. 2. 2010
- Příloha č. 3: Rozhodnutí Městského úřadu Bučovice, odboru životního prostředí, č.j.: ŽP-LES/1471-3/07 ze dne 7. 1. 2008
- Příloha č. 4: Rozhodnutí Městského úřadu Bučovice, odboru životního prostředí, č.j.: MUB/OŽP-17177/2015-spu ze dne 18. 8. 2015
- Příloha č. 5: Rozhodnutí Městského úřadu Bučovice, odboru životního prostředí a stavebního úřadu, č. j.: MUB/OŽP- 10366/2016-spu ze dne 9. 5. 2016
- Příloha č. 6: Potvrzení Obvodního báňského úřadu v Brně, č. j.: SBS 38999/2010/001 ze dne 27. 1. 2011 o zaevidování změny organizace v evidenci dobývacích prostorů na organizaci MND a.s. z 27. 1. 2011
- Příloha č. 7: Evidenční údaje o pozemcích - Plocha u sondy Ždánice 8 se zákresem předmětu pachtu v měřítku 1 : 2 000 ze dne 21. 6. 2010
- Příloha č. 8: Evidenční údaje o pozemcích – Plocha u sond Ždánice 69 se zákresem předmětu pachtu v měřítku 1 : 1 000 ze dne 8. 7. 2010
- Příloha č. 9: Evidenční údaje o pozemcích - Plocha u sondy Ždánice 70 se zákresem předmětu pachtu v měřítku 1 : 2 000 ze dne 29. 10. 2009
- Příloha č. 10: Evidenční údaje o pozemcích – Projektovaná plocha u sondy Ždánice 86 - rozšíření se zákresem předmětu pachtu v měřítku 1 : 1 000 ze dne 6. 1. 2015
- Příloha č. 11: Snímek porostní mapy se zákresem předmětu pachtu v měřítku 1 : 10 000
- Příloha č. 12: Snímek porostní mapy se zákresem předmětu pachtu v měřítku 1 : 10 000
- Příloha č. 13: Rozhodnutí Obvodního báňského úřadu v Brně o stanovení dobývacího prostoru Nevojice, č. j.: 2687/03 ze dne 4. 7. 2003
- Příloha č. 14: Rozhodnutí Obvodního báňského úřadu v Brně o stanovení dobývacího prostoru Kloboučky II, č. j.: 8115/03/40095 ze dne 19. 1. 2004
- Příloha č. 15: Rozhodnutí Obvodního báňského úřadu Brno o povolení hornické činnosti, č. j.: 08-8745/04-511-Lun ze dne 6. 1. 2005
- Příloha č. 16: Rozhodnutí Obvodního báňského úřadu v Brně, č. j.: 808/97-511-08 o povolení hornické činnosti v dobývacím prostoru Ždánice ze dne 21. 5. 1997


- Příloha č. 17: Oprávnění Obvodního báňského úřadu pro území krajů Jihomoravského a Zlínského, č. j.: SBS 00727/2016/OBU-01/1, poř. č. 1879 k hornické činnosti a činnosti prováděné hornickým způsobem ze dne 11. 1. 2016
- Příloha č. 18: Soupis propachtovaných pozemkových parcel k Pachtovní smlouvě č. A 141 54 168, stanovení pachtovného za období od 1. 7. do 30. 6. 2016
- Příloha č. 19: Soupis pronajatých pozemkových parcel k nájemní smlouvě č. A/141 54 145, dod 1 se stanovením výše nájemného za období od 1. 1. do 30. 6. 2016
- Příloha č. 20: Vyrovnání za bezesmluvní užívání v období od 1. 9. 2015 do 30. 6. 2016 části pozemkové p. č. 1691/9 o výměře 522 m²
- Příloha č. 21: Plná moc k zastupování společnosti MND a.s. pro Ing. Zbyňka Parmu ze dne 28. 1. 2016

V Hradci Králové, dne 26. 5. 2016


V Hodoníně, dne 31. 05. 2016

Propachtovatel:


Pachtýř:



Ing. Daniel Szórád, Ph.D.
generální ředitel



Ing. Zbyněk Parma
generální ředitel



dne 9. 11. 2010

a je vykonatelné dne 11. 2010

dne 29. 11. 2010 p. [redacted]

**Městský úřad Kyjov
odbor životního prostředí**

Masarykovo nám. 30, 697 22 Kyjov, pracoviště Masarykovo nám. 1 - 3 -

tel. 518/697 559, e-mail: p.pokorak@mukyjov.cz

Č.j.: OŽP38711/10/6276/2010 401

Kyjov 20. října 2010

spis. značka: OŽP/6276/2010/401

ukládací znak: 221.1.5

skart. znak: A/5

Vyřizuje: [redacted]

ROZHODNUTÍ

Účastníci řízení:

- MND a.s., Úprkova 807/6, 695 01 Hodonín (IČ: 27732932)
- Lesy České republiky, s.p., Přemyslova 1106/19, 501 68 Hradec Králové (LČR, s.p., LS Bučovice, Zámek 1, 685 01 Bučovice (IČ: 42196451))

Městský úřad Kyjov, odbor životního prostředí, jako orgán státní správy lesů, příslušný podle ust. § 66 odst. 1 zákona č. 128/2000 Sb., o obcích, v platném znění, dle ust. § 47 odst. 1 písm. a), ust. § 48 odst. 1 písm. d) zákona č. 289/1995 Sb., o lesích a o změně a doplnění některých zákonů (lesní zákon), v souladu se zákonem č. 500/2004 Sb., správní řád,

1. povoluje

podle ustanovení § 13 odst. 1 lesního zákona

dočasné odnětí pozemků plnění funkcí lesa**od 1. 1. 2011 do 31. 12. 2020**

části pozemků p.č.	KN 2613/1 v k.ú. Ždánice o výměře 0,0661 ha	
	KN 1526 v k.ú. Lovčice u Kyjova o výměře 0,0019 ha	sonda Žd 7

	KN 2611/2 v k.ú. Ždánice o výměře 0,0818 ha	sonda Žd 8

	KN 2687/1 v k.ú. Ždánice o výměře 0,0460 ha	
	KN 2688/1 v k.ú. Ždánice o výměře 0,0907 ha	sonda Žd 69(101)

	celkem 0,2865 ha	

žadatelé, tj. firmě MND a.s., Úprkova 807/6, 695 01 Hodonín (IČ: 27732932) za účelem prodloužení odnětí potřebného pro umístění těžebního zařízení a pro umístění soupravy pro podzemní opravy sond.

Prodloužením odnětí dojde mimo jiné i k dotčení části pozemku p.č. KN 2591 v k.ú. Ždánice o výměře 0,0027 ha (Žd 7). Pro určení předmětných částí pozemků p.č. KN 2613/1, KN 2611/2, KN 2687/1, KN 2688/1 (KN 2591) v k.ú. Ždánice a pozemku p.č. KN 1526 v k.ú. Lovčice u Kyjova jsou směřodátné zákresy dle listin „Evidenční údaje o pozemcích“ ze dne 25. 6. 2010, resp. ze dne 9. 7. 2010 vyhotovené [redacted]

Vlastníkem pozemků p.č. p.č. KN 2613/1, KN 2611/2, KN 2687/1, KN 2688/1 (KN 2591) v k.ú. Ždánice a pozemku p.č. KN 1526 v k.ú. Lovčice u Kyjova je Česká republika, právo hospodařit s majetkem státu přísluší Lesům České republiky, s.p., Přemyslova 1106/19, 501 68 Hradec Králové (LČR, s.p., LS Bučovice, Zámek 1, 685 01 Bučovice, IČ: 42196451), LV č. 2130 pro k.ú. Ždánice, LV č. 1184 pro k.ú. Lovčice u Kyjova.

2. stanovuje

podle ustanovení § 16 odst. 2 písm. f) lesního zákona žadateli tyto

podmínky v zájmu ochrany pozemků určených k plnění funkcí lesa:

- dodržovat základní povinnosti ochrany pozemků určených k plnění funkcí lesa uvedené v § 13 lesního zákona,
- řádně vytyčit a vyznačit hranice pozemků nebo jejich částí odňatých plnění funkcí lesa,
- přílehlé pozemky určené k plnění funkcí lesa nebudou ani částečně využívány k dočasnému ukládání stavebních materiálů a otáčení těžké mechanizace,
- činnost provádět tak, aby nedošlo k poškození okolních lesních porostů s využitím technologií minimalizující dopady na životní prostředí,
- při vzniku případných škod na lese bezprostředně činit potřebná opatření k jejich minimalizaci,
- respektovat vyjádření LČR, s.p., LS Bučovice, Zámek 1, 685 01 Bučovice k dočasnému odnětí PUPFL č.j.: 0620/2010/141/84/312.4 ze dne 20. 9. 2010.

3. stanovuje

podle ustanovení § 17 odst. 1 lesního zákona

poplatek za odnětí

který je povinen žadatel, tj. firma MND a.s., Úprkova 807/6, 695 01 Hodonín (IČ: 27732932), zaplatit u dočasného odnětí v roční výši [REDAKCE] Kč – slovy: [REDAKCE], která je po nabytí právní moci tohoto rozhodnutí splatná do 31. 12. každého roku v němž odnětí trvá.

Poplatek se platí na účet Celního úřadu Hodonín, Brněnská 48, 695 01 Hodonín, na číslo účtu 8758 – 77724621/0710, var. symbol 27732932.

konstantní symbol – bezhotovostní platby: 1148

konstantní symbol – platby poštovní poukázkou: 1149

Příjemci poplatku jsou:

- Státní fond životního prostředí ve výši 60 % z poplatku
- Město Ždánice, v jehož katastrálním území došlo k odnětí, ve výši 40 % z poplatku
- Obec Lovčice, v jejímž katastrálním území došlo k odnětí, ve výši 40 % z poplatku

Výše poplatku v členění podle příjemců:

Období:	Příjemce poplatku:			Celkem (Kč)
	Státní fond životního prostředí (Kč)	Město Ždánice (Kč)	Obec Lovčice (Kč)	
1/2011 – 12/2020 každoročně	[REDAKCE]	[REDAKCE]	[REDAKCE]	[REDAKCE]

4. s c h v a l u j e

podle ustanovení § 16 odst. 2 písm. c) lesního zákona

plán rekultivace pozemků dočasně odňatých z pozemků určených k plnění funkcí lesa s označením „Ždánice 7, Ždánice 8, Ždánice 69(101)“, který je nedílnou součástí tohoto rozhodnutí (viz. příloha č. 1 tohoto rozhodnutí).

O d ů v o d n ě n í

Rozhodnutí o odnětí pozemků plnění funkcí lesa je výjimkou ze zákazu využívat tyto pozemky k jiným účelům (ustanovení § 13 odst. 1 lesního zákona).

Podáním ze dne 27. 9. 2010, čímž bylo dle ustanovení § 44 správního řádu zahájeno řízení o žádosti, navrhla firma MND, a.s., Úprkova 807/6, 695 01 Hodonín (IČ: 27732932) vydání rozhodnutí o dočasném odnětí částí pozemků určených k plnění funkcí lesa p.č. KN 2613/1 (0,0661 ha), KN 2611/2 (0,0818 ha), KN 2687/1 (0,0460 ha), KN 2688/1 (0,0907 ha) v k.ú. Ždánice a p.č. KN 1526 (0,0019 ha) v k.ú. Lovčice u Kyjova od 1. 1. 2011 do 31. 12. 2020 za účelem prodloužení odnětí potřebného pro umístění těžebního zařízení a pro umístění soupravy pro podzemní opravy sond. Prodloužením odnětí dojde mimo jiné i k dotčení části pozemku p.č. KN 2591 v k.ú. Ždánice o výměře 0,0027 ha

Vlastníkem pozemků p.č. p.č. KN 2613/1, KN 2611/2, KN 2687/1, KN 2688/1 (KN 2591) v k.ú. Ždánice a pozemku p.č. KN 1526 v k.ú. Lovčice u Kyjova je Česká republika, právo hospodařit s majetkem státu přísluší Lesům České republiky, s.p., Přemyslova 1106/19, 501 68 Hradec Králové (LČR, s.p., LS Bučovice, Zámek 1, 685 01 Bučovice, IČ: 42196451), LV č. 2130 pro k.ú. Ždánice, LV č. 1184 pro k.ú. Lovčice u Kyjova.

Žádost byla doložena všemi náležitostmi podle vyhlášky č. 77/1996 Sb., o náležitostech žádosti o odnětí nebo omezení a o podrobnostech o ochraně pozemků určených k plnění funkcí lesa, tj. mimo jiné i souhlasem subjektu, který má právo hospodařit s majetkem státu (Lesy České republiky, s.p., Přemyslova 1106/19, 501 68 Nový Hradec Králové (LČR, s.p., LS Bučovice, Zámek 1, 685 01 Bučovice)) a současně vykonává funkci odborného lesního hospodáře.

Správní orgán má pro předmětné správní řízení k dispozici kromě vlastní žádosti tyto podklady: dohoda o předání pozemku, vyjádření LČR, s.p., LS Bučovice, rozhodnutí o dočasném vynětí z PUPFL, situační zákres, výpočet výše újmy nebo škody, výpočet poplatku za odnětí, informace o parcele, evidenční údaje o pozemcích, plán rekultivace.

Platnost rozhodnutí o dočasném odnětí PUPFL zaniká podle ustanovení § 16 odst. 5 písm. a) lesního zákona uplynutím doby, na kterou bylo rozhodnutí vydáno. Případnou žádost o prodloužení doby platnosti rozhodnutí je nutno podat orgánu státní správy lesů, který rozhodnutí vydal, před uplynutím doby platnosti.

Na základě zhodnocení předložených podkladů a dle znalosti místa samého dospěl Městský úřad Kyjov, odbor životního prostředí k závěru, že požadavek na dočasné odnětí částí pozemků plnění funkcí lesa za účelem prodloužení odnětí potřebného pro umístění těžebního zařízení a pro umístění soupravy pro podzemní opravy sond je ekonomicky a společensky důvodný a nebude mít další jiné negativní důsledky na plnění funkcí lesa.

Výše poplatku za dočasné odnětí pozemků plnění funkcí lesa byla stanovena podle vzorce I uvedeného v příloze k lesnímu zákonu s použitím průměrné ceny dřeva stanovené Ministerstvem zemědělství pro rok 2010 ve výši ■■■ Kč.

$$OLP = PP \cdot CD \cdot f \text{ (Kč ha}^{-1}\text{)}$$

OLP - *poplatek za odnětí lesních pozemků,*

PP - *průměrná roční potenciální produkce lesů v ČR = 6,3 m³ ha⁻¹,*

CD - průměrná cena dřeva na odvozním místě pro rok 2010 = █████ Kč/m³,
f - faktor ekologické váhy lesa – les hospodářský = 1,4

OLP = █████ (Kč/ha/rok) . 0,2865 ha = █████ Kč
zaokrouhleno: █████ Kč

Poučení

Proti tomuto rozhodnutí může účastník řízení podat podle ustanovení § 81 odst. 1 správního řádu odvolání, ve kterém se uvede v jakém rozsahu se rozhodnutí napadá a dále namítaný rozpor s právními předpisy nebo nesprávnost rozhodnutí nebo řízení, jež mu předcházelo, ve lhůtě 15 dnů ode dne jeho oznámení ke Krajskému úřadu Jihomoravského kraje se sídlem v Brně, Žerotínovo nám. 3/5 podáním učiněným u Městského úřadu v Kyjově. Odvolání se podává v počtu 2 stejnopisů.

Otisk úředního razítka

████████████████████
vedoucí odboru

Toto rozhodnutí obdrží:

a) účastníci řízení:

- MND a.s., Ůprkova 807/6, 695 01 Hodonín (IČ: 27732932)
- Lesy České republiky, s. p., Přemyslova 1106, 501 68 Hradec Králové (LČR, s.p., Lesní správa Bučovice, Zámek 1, 685 01 Bučovice (IČ: 42196451))

b) ostatní na vědomí:

- Celní úřad Hodonín, Brněnská 48, 695 01 Hodonín
- Státní fond životního prostředí, Šumavská 31, 612 54 Brno
- Město Ždánice, Městečko 787, 696 32 Ždánice
- Obec Lovčice, Lovčice 118, 69639 Lovčice
- MěÚ Kyjov, OŽP – lesní hospodářství (spis 1x)

Plán rekultivace pozemků dočasně odňatých z pozemků určených k plnění funkcí lesa

Dotčené území (dočasně odňaté plochy sond) budou rekultivovány společností MND, a.s. podle následujícího typového postupu:

Po likvidaci vlastních sond včetně přípojek k sondám a těžební technologie, bude dotčené území rekultivováno podle zákona č. 289/1995 Sb., o lesích a dle vyhlášky č. 77/1996 Sb. Časový průběh jednotlivých činností bude analogický s níže uvedeným popisem.

Technická rekultivace

1. Odvoz silničních panelů a podsypového materiálu z pracovní plochy u sond na středisko Ždánice příp. na skládku do Lužic.
2. Betonový sklep sond bude v případě znečištění ropnými látkami očištěn propařovacím agregátem. Znečištěná voda ze sklepa sondy bude likvidována na odvodňovací stanici v Lužicích.
3. Betonový sklep a základy budou mechanicky narušeny a odvezeny na skládku, příp. k drcení a recyklaci. Přitom budou vysbírány všechny kameny, odvezen štěrk a další materiál.
4. V případě, že zemina v okolí sondy bude znečištěna ropnými látkami, bude veškerá znečištěná zemina odstraněna.
5. Odvezená zemina a beton budou nahrazeny čistou nezávadnou zeminou. Zástupce LS bude přizván ke kontrole provedených prací před navážením zeminy.
6. Terénní úpravy pozemku se provedou tak, aby plocha byla uvedena do původního stavu a navazovala plynule na okolní terén, příp. byla upravena dle požadavku zástupce vlastníka.
7. Na zájmové ploše se provede 1x hluboká orba, bránování příp. naorání brázd (po dohodě s odborným lesním hospodářem – vlastníkem).
8. Příjezdová cesta bude na základě předchozí dohody se zástupcem vlastníka zrekontrolována nebo její část upravena a ponechána jako příjezd k rekultivované ploše.
9. Při provádění prací je nutno dbát, aby nebyla ohrožena bezpečnost a zdraví osob, nebyla znečištěna povrchová a podzemní voda a nedošlo k poškození okolních porostů.

Biologická rekultivace


Po řádném provedení technické rekultivace bude provedena biologická rekultivace. Tato slouží k obnovení biologické aktivity půdy a doplnění minerálních látek v půdě. Na základě požadavku a po dohodě s vlastníkem budou zajištěny práce sloužící k obnovení úrodnosti lesní půdy: přihnojování, zelené hnojení příp. postřik proti plevelům.


Zrekultivovaný pozemek bude písemně předán majiteli pozemku k opětovnému zalesnění dle aktuálně platného lesního hospodářského plánu.

Časový harmonogram prací

Technická rekultivace může probíhat během celého roku. Zemní práce se budou provádět za vhodných klimatických podmínek. Technická rekultivace ploch sond bude trvat maximálně 2 měsíce a bude ukončena do termínu ukončení dočasného odnětí z PUPFL. Do tohoto termínu bude taktéž zajištěno provedení biologické rekultivace a pozemek protokolárně předán odbornému lesnímu hospodáři – vlastníku pozemku.

Práce na biologické rekultivaci musí navázat plynule na provedenou technickou rekultivaci v závislosti na klimatických podmínkách.





Městský úřad Kyjov odbor životního prostředí

Masarykovo nám. 30, 697 22 Kyjov, pracoviště Masarykovo nám.
tel. 518/697 559, e-mail: p.pokorak@mukyjov.cz

Č.j.: OŽP6732/10/900/2010 401
spis. značka: OŽP/900/2010/401
ukládací znak: 221.1.5
skart. znak: A/5
Vyřizuje: [redacted]

LESY ČESKÉ REPUBLIKY, Kyjov Lesní správa Bučovice	
číslo: 22.3.	PIB: 380/2010
adm. číslo: 482/2010/241	
číslo: 6	číslo, typ zápisu: 0146

15. února 2010

Městský úřad Kyjov	
Toto rozhodnutí nabylo právní moci	
dne 5.3.2010	
a je vykonatelné dne 1.7.2011	
dne 17.3.2010	podpis [redacted]
- 3 -	

ROZHODNUTÍ

Účastníci řízení:

- MND a.s., Úprkova 807/6, 695 01 Hodonín (IČ: 27732932)
- Lesy České republiky, s.p., Přemyslova 1106/19, 501 68 Hradec Králové (LČR, s.p., LS Bučovice, Zámek 1, 685 01 Bučovice (IČ: 42196451))

Městský úřad Kyjov, odbor životního prostředí, jako orgán státní správy lesů, příslušný podle ust. § 66 odst. 1 zákona č. 128/2000 Sb., o obcích, v platném znění, dle ust. § 47 odst. 1 písm. a), ust. § 48 odst. 1 písm. d) zákona č. 289/1995 Sb., o lesích a o změně a doplnění některých zákonů (lesní zákon), v souladu se zákonem č. 500/2004 Sb., správní řád,

1. povoluje

podle ustanovení § 13 odst. 1 lesního zákona

dočasné odnětí pozemku plnění funkcí lesa

od 1. 1. 2011 do 31. 12. 2020

části pozemku p.č. KN 2680/1 v k.ú. Ždánice o výměře 0,2716 ha

žadateli, tj. firmě MND a.s., Úprkova 807/6, 695 01 Hodonín (IČ: 27732932) za účelem prodloužení odnětí potřebného pro těžební účely, umístění technologie a pro soupravu pro podzemní opravu sond.

Dočasně, a to od 1. 1. 2011 do 31. 12. 2020 se odnímá část pozemku p.č. KN 2680/1 v k.ú. Ždánice o výměře 0,2716 ha.

Pro určení předmětné části pozemku p.č. KN 2680/1 v k.ú. Ždánice je směrodatný zákres dle listiny „Evidenční údaje o pozemcích“ ze dne 4. 11. 2009.

Vlastníkem pozemku p.č. KN 2680/1 v k.ú. Ždánice je Česká republika, právo hospodařit s majetkem státu přísluší Lesům České republiky, s.p., Přemyslova 1106/19, 501 68 Hradec Králové (LČR, s.p., LS Bučovice, Zámek 1, 685 01 Bučovice, IČ: 42196451), LV č. 2130 pro k.ú. Ždánice.

2. stanovuje

Strana 1 (celkem 5)

Rozhodnutí o dočasném odnětí pozemků plnění funkcí lesa

podle ustanovení § 16 odst. 2 písm. f) lesního zákona žadateli tyto

podmínky v zájmu ochrany pozemků určených k plnění funkcí lesa:

- a) dodržovat základní povinnosti ochrany pozemků určených k plnění funkcí lesa uvedené v § 13 lesního zákona,
- b) řádně vytyčit a vyznačit hranice pozemků nebo jejich částí odňatých plnění funkcí lesa,
- c) přílehlé pozemky určené k plnění funkcí lesa nebudou ani částečně využívány k dočasnému ukládání stavebních materiálů a otáčení těžké mechanizace,
- d) činnost provádět tak, aby nedošlo k poškození okolních lesních porostů s využitím technologií minimalizující dopady na životní prostředí,
- e) při vzniku případných škod na lese bezprostředně činit potřebná opatření k jejich minimalizaci,
- f) respektovat vyjádření LČR, s.p., LS Bučovice, Zámek 1, 685 01 Bučovice k dočasnému odnětí PUPFL č.j.: 932/2009/141/84/312.4 ze dne 17. 12. 2009.

3. stanovuje

podle ustanovení § 17 odst. 1 lesního zákona

poplatek za odnětí

který je povinen žadatel, tj. firma **MND a.s., Úprkova 807/6, 695 01 Hodonín (IČ: 27732932)**, zaplatit u dočasného odnětí v roční výši **██████████ Kč** – slovy: **██████████**, která je po nabytí právní moci tohoto rozhodnutí splatná do 31. 12. každého roku v němž odnětí trvá.
Poplatek se platí na účet Celního úřadu Hodonín, Brněnská 48, 695 01 Hodonín, na číslo účtu 8758 – 77724621/0710, var. symbol 27732932.

konstantní symbol – bezhotovostní platby: 1148

konstantní symbol – platby poštovní poukázkou: 1149

Příjemci poplatku jsou:

- a) Státní fond životního prostředí ve výši 60 % z poplatku
- b) Město Ždánice, v jehož katastrálním území došlo k odnětí, ve výši 40 % z poplatku.

Výše poplatku v členění podle příjemců a let:

Období:	Příjemce poplatku:		Celkem (Kč)
	Státní fond životního prostředí (Kč)	Město Ždánice (Kč)	
1/2011 – 12/2020 každoročně	██████████	██████████	██████████

4. schvaluje

podle ustanovení § 16 odst. 2 písm. c) lesního zákona

plán rekultivace pozemků dočasně odňatých z pozemků určených k plnění funkcí lesa s označením „Ždánice 70“, který je nedílnou součástí tohoto rozhodnutí (viz. příloha č. 1 tohoto rozhodnutí).

O d ů v o d n ě n í

Rozhodnutí o odnětí pozemků plnění funkcí lesa je výjimkou ze zákazu využívat tyto pozemky k jiným účelům (ustanovení § 13 odst. 1 lesního zákona).

Podáním ze dne 5. 1. 2010, čímž bylo dle ustanovení § 44 správního řádu zahájeno řízení o žádosti, navrhla firma MND, a.s., Úprkova 807/6, 695 01 Hodonín (IČ: 27732932) vydání rozhodnutí o dočasném odnětí části pozemku určeného k plnění funkcí lesa p.č. KN 2680/1 (0,2716 ha) v k.ú. Ždánice od 1. 1. 2011 do 31. 12. 2020 za účelem prodloužení odnětí potřebného pro těžební účely, umístění technologie a pro soupravu pro podzemní opravu sond.

Vlastníkem pozemku p.č. KN 2680/1 v k.ú. Ždánice je Česká republika, právo hospodařit s majetkem státu přísluší Lesům České republiky, s.p., Přemyslova 1106/19, 501 68 Hradec Králové (LČR, s.p., LS Bučovice, Zámek 1, 685 01 Bučovice, IČ: 42196451), LV č. 2130 pro k.ú. Ždánice.

Žádost byla doložena všemi náležitostmi podle vyhlášky č. 77/1996 Sb., o náležitostech žádosti o odnětí nebo omezení a o podrobnostech o ochraně pozemků určených k plnění funkcí lesa, tj. mimo jiné i souhlasem subjektu, který má právo hospodařit s majetkem státu (Lesy České republiky, s.p., Přemyslova 1106/19, 501 68 Nový Hradec Králové (LČR, s.p., LS Bučovice, Zámek 1, 685 01 Bučovice)) a současně vykonává funkci odborného lesního hospodáře.

Správní orgán má pro předmětné správní řízení k dispozici kromě vlastní žádosti tyto podklady: dohoda o předání pozemku, vyjádření LČR, s.p., LS Bučovice, rozhodnutí o dočasném vynětí z PUPFL, situační zákres, výpočet výše újmy nebo škody, výpočet poplatku za odnětí, informace o parcele, evidenční údaje o pozemcích, plán rekultivace.

MěÚ Kyjov, OŽP oznámil účastníkům řízení zahájení správního řízení pod č.j.: OŽP328/10/900/2010 401 ze dne 25. 1. 2010 a současně usnesením stanovil účastníkům správního řízení lhůtu 15-ti dnů ode dne doručení pro navrhování důkazů. Ve stanovené době nebyly předloženy žádné důkazy a nebyly učiněny jiné návrhy.

Platnost rozhodnutí o dočasném odnětí PUPFL zaniká podle ustanovení § 16 odst. 5 písm. a) lesního zákona uplynutím doby, na kterou bylo rozhodnutí vydáno. Případnou žádost o prodloužení doby platnosti rozhodnutí je nutno podat orgánu státní správy lesů, který rozhodnutí vydal, před uplynutím doby platnosti.

Na základě zhodnocení předložených podkladů a dle místního šetření ze dne 4. 2. 2010 dospěl Městský úřad Kyjov, odbor životního prostředí k závěru, že požadavek na dočasné odnětí části pozemku plnění funkcí lesa za účelem prodloužení odnětí potřebného pro těžební účely, umístění technologie a pro soupravu pro podzemní opravu sond je ekonomicky a společensky důvodný a nebude mít další jiné negativní důsledky na plnění funkcí lesa.

Výše poplatku za dočasné odnětí pozemků plnění funkcí lesa byla stanovena podle vzorce I uvedeného v příloze k lesnímu zákonu s použitím průměrné ceny dřeva stanovené Ministerstvem zemědělství pro rok 2010 ve výši [redacted] Kč.

$$OLP = PP \cdot CD \cdot f \text{ (Kč ha}^{-1}\text{)}$$

OLP - *poplatek za odnětí lesních pozemků,*

PP - *průměrná roční potenciální produkce lesů v ČR = 6,3 m³ ha⁻¹,*

CD - *průměrná cena dřeva na odvozním místě pro rok 2010 = [redacted] Kč/m³,*

f - *faktor ekologické váhy lesa – les hospodářský = 1,4*


OLP = [redacted] Kč
zaokrouhleno: [redacted]

P o u ě n í

Proti tomuto rozhodnutí může účastník řízení podat podle ustanovení § 81 odst. 1 správního řádu odvolání, ve kterém se uvede v jakém rozsahu se rozhodnutí napadá a dále namítaný rozpor

s právními předpisy nebo nesprávnost rozhodnutí nebo řízení, jež mu předcházelo, ve lhůtě 15 dnů ode dne jeho oznámení ke Krajskému úřadu Jihomoravského kraje se sídlem v Brně, Žerotínovo nám. 3/5 podáním učiněným u Městského úřadu v Kyjově. Odvolání se podává v počtu 2 stejnopisů.

Otisk úředního razítka


vedoucí odboru

Toto rozhodnutí obdrží:

a) účastníci řízení:

- MND a.s., Úprkova 807/6, 695 01 Hodonín (IČ: 27732932)
- Lesy České republiky, s. p., Přemyslova 1106, 501 68 Hradec Králové (LČR, s.p., Lesní správa Bučovice, Zámek 1, 685 01 Bučovice (IČ: 42196451))

b) ostatní na vědomí:

- Celní úřad Hodonín, Brněnská 48, 695 01 Hodonín
- Státní fond životního prostředí, Šumavská 31, 612 54 Brno
- Město Ždánice, Městečko 787, 696 32 Ždánice
- MěÚ Kyjov, OŽP – lesní hospodářství (spis 1 x)

Plán rekultivace pozemků dočasně odňatých z pozemků určených k plnění funkcí lesa

Dotčené území (dočasně odňaté plochy sond) budou rekultivovány společností MND, a.s. podle následujícího typového postupu:

Po likvidaci vlastních sond včetně přípojek k sondám a těžební technologie, bude dotčené území rekultivováno podle zákona č. 289/1995 Sb., o lesích a dle vyhlášky č. 77/1996 Sb. Časový průběh jednotlivých činností bude analogický s níže uvedeným popisem.

Technická rekultivace

1. Odvoz silničních panelů a podsypového materiálu z pracovní plochy u sond na středisko Ždánice příp. na skládku do Lužic.
2. Betonový sklep sond bude v případě znečištění ropnými látkami očištěn propařovacím agregátem. Znečištěná voda ze sklepa sondy bude likvidována na odvodňovací stanici v Lužicích.
3. Betonový sklep a základy budou mechanicky narušeny a odvezeny na skládku, příp. k drcení a recyklaci. Přitom budou vysbírány všechny kameny, odvezen štěrk a další materiál.
4. V případě, že zemina v okolí sondy bude znečištěna ropnými látkami, bude veškerá znečištěná zemina odstraněna.
5. Odvezená zemina a beton budou nahrazeny čistou nezávadnou zeminou. Zástupce LS bude přizván ke kontrole provedených prací před navážením zeminy.
6. Terénní úpravy pozemku se provedou tak, aby plocha byla uvedena do původního stavu a navazovala plynule na okolní terén, příp. byla upravena dle požadavku zástupce vlastníka.
7. Na zájmové ploše se provede 1x hluboká orba, bránování příp. naorání brázd (po dohodě s odborným lesním hospodářem – vlastníkem).
8. Příjezdová cesta bude na základě předchozí dohody se zástupcem vlastníka zrekultivována nebo její část upravena a ponechána jako příjezd k rekultivované ploše.
9. Při provádění prací je nutno dbát, aby nebyla ohrožena bezpečnost a zdraví osob, nebyla znečištěna povrchová a podzemní voda a nedošlo k poškození okolních porostů.

Biologická rekultivace

Po řádném provedení technické rekultivace bude provedena biologická rekultivace. Tato slouží k obnovení biologické aktivity půdy a doplnění minerálních látek v půdě. Na základě požadavku a po dohodě s vlastníkem budou zajištěny práce sloužící k obnovení úrodnosti lesní půdy: přihnojování, zelené hnojení příp. postřik proti plevelům.

Zrekultivovaný pozemek bude písemně předán majiteli pozemku k opětovnému zalesnění dle aktuálně platného lesního hospodářského plánu.

Časový harmonogram prací

Technická rekultivace může probíhat během celého roku. Zemní práce se budou provádět za vhodných klimatických podmínek. Technická rekultivace ploch sond bude trvat maximálně 2 měsíce a bude ukončena do termínu ukončení dočasně odnětí z PUPFL. Do tohoto termínu bude taktéž zajištěno provedení biologické rekultivace a pozemek protokolárně předán odbornému lesnímu hospodáři – vlastníku pozemku.

Práce na biologické rekultivaci musí navázat plynule na provedenou technickou rekultivaci v závislosti na klimatických podmínkách.

Ověřovací doložka konverze na žádost do dokumentu v listinné podobě

Ověřuji pod pořadovým číslem 612077_000016, že tento dokument, který vznikl převedením vstupu v elektronické podobě do podoby listinné, skládající se z 5 listů, se doslovně shoduje s obsahem vstupu.

Dokument na vstupu je podepsán a platnost uznávaného elektronického podpisu (značky) byla ověřena dne 12.03.2010 v 09:21:15. Certifikát elektronického podpisu (značky) není v seznamu zneplatněných certifikátů, platném k datu 12.03.2010 08:53:56.


Údaje o elektronickém podpisu: číslo certifikátu 04 F9 50, obchodní firma PostSignum Qualified CA, Česká pošta, s.p. [IČ 47114983]

Ověřující osoba: [REDACTED]

Vystavil: Česká pošta

Česká pošta, s.p. dne 12.03.2010

Podpis [REDACTED]



6831775-9916-100312092035



Městský úřad Bučovice
Odbor životního prostředí
Jiráskova 502, 685 01 Bučovice

Č.j. ŽP –LES/1471-3/07

SpZn. S-ŽP-LES/1471-3/07

Bučovice 7.1.2008

Moravské naftové doly, a.s.
Úprkova 807/6
695 01 Hodonín



Toto rozhodnutí nabylo právní moci
dne 15.1.2008
Městský úřad v Bučovicích
dne 15.1.2008 podpis. [redacted]

ROZHODNUTÍ

o dočasném odnětí pozemků určených k plnění funkcí lesa

Účastníci řízení:

- Moravské naftové doly , a.s., Úprkova 807/6, 695 01 Hodonín
Lesy České republiky, s. p., Přemyslova 1106, 501 68 Hradec Králové,
- týká se: Lesní správy Bučovice, Zámek 1, 685 01 Bučovice

Městský úřad Bučovice, odbor životního prostředí, jako orgán státní správy lesů příslušný, podle § 61 a §66 zákona č. 128/2000 Sb., o obcích, v platném znění, a § 47 odst. 1 písm. a)

a § 47 odst.1 písm. f) zákona č. 289/1995 Sb., o lesích a o změně a doplnění některých zákonů (lesní zákon), v platném znění,

žadatel: Moravské naftové doly ,a.s., Úprkova 807/6, 695 01 Hodonín,

v souladu se zákonem č. 500/2004 Sb., správní řád,

1. povoluje, podle § 13 odst. 1 lesního zákona, pro rozšíření ploch vrtů: Ždánice 86 v k.ú.Kloboučky

dočasné odnětí pozemků určených k plnění funkcí lesa

Vlastník:	Obec:	Katastrální území:	Sonda	Pozemek parcela číslo	Rozsah odnětí
Česká republika	Bučovice	Kloboučky	Žd 86	1959/7	0,0022 ha
Právo hospodařit Lesy České republiky,s.p.				1961/9	0,0608 ha
Celkem:					0,0630 ha

na dobu od nabytí právní moci tohoto rozhodnutí **do 31.12.2020**

Označení pozemků je provedeno podle informací o parcelách ze dne 3.12.2007. Pro určení části pozemku je směrodatný zákres na kopii snímku katastrální mapy připojené k rozhodnutí. Jedná se o prodloužení stávajícího odnětí.

2. vydává souhlas s využitím pozemku p.č.1961/7 část 19 m², kultura ostatní plocha, ostatní komunikace – způsob ochrany PUPFL – lesní cesta, v k.ú.Kloboučky, pro umístění zařízení pro těžbu ropy.

3. schvaluje plán rekultivace, podle § 16 odst. 2 písm. c) lesního zákona, který je nedílnou přílohou tohoto rozhodnutí.

4. stanovuje, podle § 16 písm. f) lesního zákona, **následující podmínky**, za kterých se žadateli odnětí povoluje:

- dodržovat základní povinnosti ochrany pozemků určených k plnění funkcí lesa uvedené v § 13 lesního zákona,
- za hranicí dočasného odnětí pozemků určených k plnění funkcí lesa nebude umístěno zařízení staveniště ani nebude ukládán žádný materiál,
- provést pro rekultivační účely skrývku půdy z odlesněné plochy a uložit ji na místě dohodnutém s vlastníkem pozemku,
- práce provádět tak, aby nedošlo k poškození okolních lesních porostů,
- k pracím použít technologie minimalizující dopady na životní prostředí; v lesích použít jen stroje s biologicky odbouratelnými hydraulickými kapalinami,
- při vzniku případných škod na lese bezprostředně činit potřebná opatření k jejich minimalizaci,
- po ukončení stavby v termínu do 31.12.2020 provést rekultivaci dočasně odňatých pozemků podle schváleného plánu rekultivace a tyto pozemky protokolárně předat majiteli lesa tak, aby je mohl zalesnit,

5. stanovuje, podle § 17 odst. 1 lesního zákona, **poplatek za odnětí**:

žadatel: Moravské naftové doly, a.s., Úprkova 807/6, 695 01 Hodonín, IČ: 26288583
je povinen zaplatit

za dočasné odnětí částku

v roční výši ■■■■■ Kč (slovy: ■■■■■) v k.ú.Kloboučky

která je po nabytí právní moci tohoto rozhodnutí splatná do 31. 12. každého roku v němž odnětí trvá, u Celního úřadu Vyškov, Nádražní 7, 682 01 Vyškov, na účet č. **8758 – 47722641/710**, konstantní symbol 1148, VS : 26288583

Z poplatku, podle § 17 odst. 4 lesního zákona, připadá:

v k.ú.Kloboučky

- a) Státnímu fondu životního prostředí ve výši 60 %, to je ■■■■■ Kč
- b) Městu Bučovice, v jehož katastrálním území došlo k odnětí, 40 %, to je ■■■■■ Kč.

Výše poplatku v členění dle k.ú., příjemců a let:

k.ú.Kloboučky

Období:	Příjemce poplatku:		Celkem (Kč)
	Státní fond životního prostředí (Kč)	Město Bučovice (Kč)	
leden 2008 - 12/2008			
1/2009 – 12/2009			
1/2010 – 12/2010			
1/2011 – 12/2011			
1/2012 – 12/2012			
1/2013 – 12/2013			
1/2014 – 12/2014			
1/2015 – 12/2015			
1/2016 – 12/2016			
1/2017 – 12/2017			
1/2018 – 12/2018			
1/2019 – 12/2019			
1/2020 – 12/2020			

Odůvodnění:

Rozhodnutí o odnětí pozemků plnění funkcí lesa je výjimkou ze zákazu využívat tyto pozemky k jiným účelům.

Městskému úřadu Bučovice, odboru životního prostředí, byla dne 11.12.2007 doručena žádost společnosti Moravské naftové doly, a.s., Úprkova 807/6, 695 01 Hodonín, kterou žadatel navrhl vydání rozhodnutí podle § 16 odst. 1 lesního zákona o dočasném odnětí předmětných částí pozemků plnění funkcí lesa pro sondy Ždánice 86 v k.ú.Kloboučky.

Podáním ze dne 11.12.2007, navrhl žadatel Moravské naftové doly, a.s., Úprkova 807/6, 695 01 Hodonín vydání rozhodnutí podle § 16 odst. 1 lesního zákona o dočasném odnětí předmětných pozemků plnění funkcí lesa za účelem umístění sondy Žd. 86 – jedná se o prodloužení stávajícího odnětí.

Žadatel doložil žádost náležitostmi podle vyhlášky č. 77/1996 Sb., o náležitostech žádosti o odnětí nebo omezení a o podrobnostech o ochraně pozemků určených plnění funkcí lesa:

1. podrobným zdůvodněním požadavku s uvedením údajů o uvažovaném použití pozemků určených plnění funkcí lesa,
2. údaji o celkovém rozsahu pozemků určených plnění funkcí lesa, jejichž zábor se předpokládá, podle způsobu záboru – dočasné odnětí pozemků jeho počátek a konec,
3. údaji o dotčených pozemcích určených k plnění funkcí lesa podle katastru, (obec, katastrální území, parcelní číslo, druh, výměra pozemku, údaje o vlastníkovi případně nájemci pozemku),
4. snímkem katastrální mapy s grafickým znázorněním požadovaného záboru, popřípadě geometrický plán,
5. údaji lesního hospodářského plánu o lesních porostech na dotčených pozemcích, včetně jejich zařazení do hospodářských souborů a kategorií lesa,

6. komplexním výpočtem náhrad škod na lesních porostech a předpoklad zvýšených provozních nákladů,
7. výpočtem poplatku za odnětí,
8. u dočasného záboru návrhem plánu rekultivace,
9. územním rozhodnutím - není nutné, jedná se o prodloužení odnětí,
10. vyjádřením vlastníka a nájemce dotčených pozemků určených plnění funkcí lesa,
11. vyjádřením odborného lesního hospodáře nebo právnické osoby pověřené touto funkcí.

S odnětím vyslovili souhlas všichni účastníci řízení, odborný lesní hospodář, (jakož i dotčené orgány státní správy).

Na základě zhodnocení předložených podkladů Městský úřad Bučovice dospěl k závěru, že požadavek na dočasné odnětí (za účelem přístupu k sondám s následnou likvidací těchto sond) je ekonomicky a společensky důvodný.

Proto, za dodržení podmínek stanovených v tomto rozhodnutí, povolil Městský úřad Bučovice, podle § 13 odst. 1 lesního zákona, dočasné odnětí pro sondy Ždánice 86 v k.ú.Kloboučky.

Roční poplatek za dočasné odnětí správní orgán stanovil podle vzorce I. uvedeném v příloze k lesnímu zákonu:

$$OLP = PP \cdot CD \cdot f \text{ (Kč ha}^{-1}\text{)}$$

OLP - poplatek za odnětí lesních pozemků,

PP - průměrná roční potenciální produkce lesů v ČR = $6,3 \text{ m}^3 \text{ ha}^{-1}$,

CD - průměrná cena dřeva na odvozním místě pro rok 2008 = $\blacksquare \text{ Kč/m}^3$,

f - faktor ekologické váhy lesa – les hospodářský = 1,4

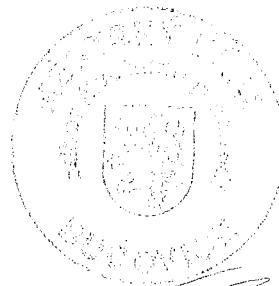
k.ú.Kloboučky

$$OLP = \blacksquare \text{ Kč}$$

P o u č e n í :

Proti tomuto rozhodnutí se lze, podle § 81 odst. 1 správního řádu, odvolat do 15 dnů ode dne jeho doručení ke Krajskému úřadu Jihomoravského kraje, podáním učiněným u zdejšího odboru životního prostředí Městského úřadu Bučovice.

\blacksquare
úředně oprávněná osoba na úseku
lesního hospodářství



Toto rozhodnutí obdrží :

a) účastníci řízení:

- Moravské naftové doly, a.s., Úprkova 807/6, 695 01 Hodonín
Lesy České republiky, s. p., Přemyslova 1106, 501 68 Hradec Králové,
Adresa pro doručení:
- Lesy České republiky, s. p., Lesní správa Bučovice, Zámek 1, 685 01 Bučovice

b) ostatní na vědomí:

- Celní úřad Vyškov, Nádražní 7, 682 01 Vyškov - po nabytí právní moci
- Město Bučovice - po nabytí právní moci
- Městský úřad Bučovice, odbor životního prostředí .

Plán rekultivace pozemků dočasně odňatých z pozemků určených k plnění funkcí lesa

Dotčené území (dočasně odňatá plocha sondy) bude rekultivováno Moravskými naftovými doly, a.s. podle následujícího typového postupu :

Po likvidaci vlastní sondy včetně těžební technologie, bude dotčené území rekultivováno podle zákona 289/95 Sb. o lesích a dle vyhlášky č. 77/1996 Sb. Časový průběh jednotlivých činností bude analogický s níže uvedeným popisem.

Technická rekultivace

1. Odvoz silničních panelů a podsypového materiálu z pracovní plochy u sond na středisko Ždánice příp. na skládku do Lužic.
2. Betonový sklep sondy bude v případě znečištění ropnými látkami očištěn propařovacím agregátem. Znečištěná voda ze sklepa sondy bude likvidována na odvodňovací stanici v Lužicích.
3. Betonový sklep a základy budou mechanicky narušeny a odvezeny na skládku, příp. k drcení a recyklaci. Přitom budou vysbírány všechny kameny, odvezen štěrk a další materiál.
4. V případě, že zemina v okolí sondy bude znečištěna ropnými látkami, bude veškerá znečištěná zemina odstraněna.
5. Odvezená zemina a beton budou nahrazeny čistou nezávadnou zeminou. Zástupce LS bude přizván ke kontrole provedených prací před navážením zeminy.
6. Terénní úpravy pozemku se provedou tak, aby plocha byla uvedena do původního stavu a navazovala plynule na okolní terén.
7. Na zájmové ploše se provede 1x hluboká orba, bránování příp. naorání brázd (po dohodě s odborným lesním hospodářem – vlastníkem).
8. Příjezdová cesta bude na základě předchozí dohody se zástupcem vlastníka zrekontrolována nebo její část upravena a ponechána jako příjezd k rekultivované ploše.
9. Při provádění prací je nutno dbát, aby nebyla ohrožena bezpečnost a zdraví osob, nebyla znečištěna povrchová a podzemní voda a nedošlo k poškození okolních porostů.

Biologická rekultivace

Po řádném provedení technické rekultivace bude provedena biologická rekultivace. Tato slouží k obnovení biologické aktivity půdy a doplnění minerálních látek v půdě. Na základě požadavku a po dohodě s vlastníkem budou zajištěny práce sloužící k obnovení úrodnosti lesní půdy : přihnojování, zelené hnojení příp. postřik proti plevelům.


Zrekultivovaný pozemek bude písemně předán majiteli pozemku k opětovnému zalesnění dle aktuálně platného lesního hospodářského plánu.


Časový harmonogram prací

Technická rekultivace může probíhat během celého roku. Zemní práce se budou provádět za vhodných klimatických podmínek. Technická rekultivace sondy bude trvat maximálně 1 měsíc a bude ukončena do termínu ukončení dočasného odnětí z PUPFL. Do tohoto termínu bude taktéž zajištěno provedení biologické rekultivace a pozemek protokolárně předán odbornému lesnímu hospodáři – vlastníku pozemku.

Práce na biologické rekultivaci musí navázat plynule na provedenou technickou rekultivaci v závislosti na klimatických podmínkách.

Vypracovala :


pozemkový referent



Městský úřad Bučovice
Odbor životního prostředí a stavebního úřadu
Jiráskova 502, 685 01 Bučovice



LCR0568380

Tel.: 517 324 450
Fax: 517 324 431
email: spurny@bucovice.cz

IČO: 00291676
ID DS: td3be8p

Vyřizuje: [redacted]
Váš dopis zn.:
Ze dne: 24.7.2015
Naše zn./č.j.: MUB/OŽP- 17177/2015-spu
Spisová značka: OŽP- 2760/2015-spu
Dne: 18.8.2015

MND a.s.
Úprkova 807/6
695 01 Hodonín

LESY ČESKÉ REPUBLIKY, s.p.	
Lesní správa Bučovice	
Datum:	19-08-2015
Č.j.	LCR/141/00-16/21/2015
Komu: Ma	Schválil: [redacted]

ROZHODNUTÍ

o odnětí pozemků plnění funkcí lesa a o omezení jejich využívání

Městský úřad Bučovice, odbor životního prostředí, jako orgán státní správy lesů příslušný, podle § 61 a § 66 zákona č.128/2000 Sb., o obcích, v platném znění, a § 48 odst. 1 písm. d) zákona č. 289/1995 Sb., o lesích a o změně a doplnění některých zákonů (lesní zákon), v platném znění,

žadatelé: MND a.s., Úprkova 807/6, 695 01 Hodonín,

v souladu se zákonem č. 500/2004 Sb., zákon správní řád, v platném znění (dále jen „správní řád“),

1. povoluje, podle § 13 odst. 1 lesního zákona, za účelem rozšíření plochy sondy Ždánice 86 – zřízení bezpečnostního protipožárního pruhu.

dočasné odnětí pozemků plnění funkcí lesa

vlastník	obec	Katastrální území	Pozemek p.č.	Rozsah odnětí v ha
Česká republika, právo hospodařit Lesy České republiky s.p.	Bučovice	Kloboučky	1961/9	0,0522
Celkem:				0,0522

na dobu od 1.9.2015 do 31.12.2020

Označení pozemků je provedeno podle aktuálního výpisu z katastru nemovitostí opatřeného elektronickým přístupem. Pro určení jednotlivých částí pozemků je směrodatný zákres na kopii snímku katastrální mapy, který je nedílnou součástí tohoto rozhodnutí.

2. schvaluje plán rekultivace, podle § 16 odst. 2 písm. c) lesního zákona, který je nedílnou přílohou tohoto rozhodnutí.

3. stanovuje, podle § 16 odst. 2 písm. d), f) lesního zákona, **následující podmínky,** za kterých se žadateli odnětí povoluje:

- dodržovat základní povinnosti ochrany pozemků určených k plnění funkcí lesa uvedené v § 13 lesního zákona,
- před zahájením odlesnění řádně vytyčit a vyznačit hranice pozemků nebo jejich částí odňatých plnění funkcí lesa,
- za hranicí trvalého a dočasného odnětí pozemků určených k plnění funkcí lesa nebude umístěno zařízení staveniště ani nebude ukládán žádný materiál,
- práce provádět tak, aby nedošlo k poškození okolních lesních porostů,
- k pracím použít technologie minimalizující dopady na životní prostředí; v lesích použít jen stroje s biologicky odbouratelnými hydraulickými kapalinami,
- při vzniku případných škod na lese bezprostředně činit potřebná opatření k jejich minimalizaci,
- po ukončení stavby v termínu do 31.12.2020 provést rekultivaci dočasně odňatých pozemků podle schváleného plánu rekultivace a tyto pozemky protokolárně předat majiteli lesa tak, aby je mohl zalesnit,
- pozemky nebo jejich části s dočasným omezením ve využívání pro plnění funkcí lesa před uplynutím stanovené doby uvést do původního stavu, provést potřebné úpravy případně rekultivaci a protokolárně předat vlastníkovi, tak aby je mohl bez dalších opatření opět zalesnit.

4. stanovuje, podle § 17 odst. 1 (a § 18 odst. 1) lesního zákona, **poplatek za odnětí:**

žadatel: MND a.s., Úprkova 807/6, 695 01 Hodonín, IČ: 28483006, DIČ: CZ28482003
je povinen zaplatit za dočasné odnětí

v k.ú. Kloboučky částku v roční výši [redacted] Kč (slovy: [redacted]),

kteřá je po nabytí právní moci tohoto rozhodnutí splatná do 31. 12. každého roku v němž odnětí trvá,

u Celního úřadu pro Jihomoravský kraj, Koliště 17, 602 00 Brno,

na účet č. 8758-17721621/0710,

variabilní symbol – u právnických osob: IČ / u fyzických osob: rodné číslo (bez lomítka).

Z poplatku, podle § 14 odst. 4 lesního zákona, připadá:

v k.ú. Kloboučky

a) Státnímu fondu životního prostředí částka ve výši 60 %, to je [redacted] Kč

b) Městu Bučovice, v jejímž katastrálním území došlo k odnětí, 40 %, to je [redacted] Kč.

Výše poplatku v k.ú. Kloboučky v členění podle příjemců a let:

Období:	Příjemce poplatku:		Celkem (Kč)
	Státní fond životního prostředí (Kč)	město Bučovice (Kč)	
9/2015 – 12/2015	[redacted]	[redacted]	[redacted]
1/2016 – 12/2016	[redacted]	[redacted]	[redacted]
1/2017 – 12/2017	[redacted]	[redacted]	[redacted]
1/2018 – 12/2018	[redacted]	[redacted]	[redacted]
1/2019 – 12/2019	[redacted]	[redacted]	[redacted]
1/2020 – 12/2020	[redacted]	[redacted]	[redacted]

Účastníci řízení dle § 27 odst. 1 správního řádu:

- MND a.s., Úprkova 807/6, 695 01 Hodonín, IČ: 28483006
Lesy České republiky, s. p., Přemyslova 1106, 501 68 Hradec Králové, IČ: 42196451
- týká se: Lesní správy Bučovice, Zámek 1, 685 01 Bučovice.

O d ů v o d n ě n í :

Rozhodnutí o odnětí pozemků plnění funkcí lesa je výjimkou ze zákazu využívat tyto pozemky k jiným účelům.

Podáním ze dne 24.7.2015 navrhl žadatel MND a.s. Úprkova 807/6, 695 01 Hodonín Vydání rozhodnutí podle §16 odst.1 lesního zákona o dočasném odnětí předmětných pozemků plnění funkcí lesa za účelem zřízení bezpečnostního protipožárního pruhu kolem sondy Ždánice 86 (těžba ropy) . Žádost doložil náležitostmi podle vyhlášky č.77/1996 Sb., o náležitostech žádosti o odnětí nebo omezení a o podrobnostech o ochraně pozemků určených k plnění funkcí lesa:

1. podrobným zdůvodněním požadavku s uvedením údajů o uvažovaném použití pozemků určených plnění funkcí lesa,
2. údaji o celkovém rozsahu pozemků určených plnění funkcí lesa, jejichž zábor se předpokládá, podle způsobu záboru – u dočasného dotčení pozemků jeho počátek a konec,
3. údaji o dotčených pozemcích určených k plnění funkcí lesa podle katastru, (obec, katastrální území, parcelní číslo, druh, výměra pozemku, údaje o vlastníkovi případně nájemci pozemku),
4. snímkem katastrální mapy s grafickým znázorněním požadovaného záboru, popřípadě geometrický plán,
5. údaji lesního hospodářského plánu nebo lesní hospodářské osnovy o lesních porostech na dotčených pozemcích, včetně jejich zařazení do hospodářských souborů a kategorií lesa,
6. komplexním výpočtem náhrad škod na lesních porostech a předpoklad zvýšených provozních nákladů,
7. výpočtem poplatku za odnětí,
8. u dočasného záboru návrhem plánu rekultivace, pokud je nezbytný,
9. stanovisky dotčených orgánů státní správy v případě, že se územní rozhodnutí nevydává, popřípadě se slučuje územní a stavební řízení,
10. souhlasným vyjádřením vlastníka a nájemce dotčených pozemků určených plnění funkcí lesa,
11. souhlasným vyjádřením odborného lesního hospodáře nebo právnické osoby pověřené touto funkcí.

Dnem obdržení žádosti bylo, dle ustanovení § 44 odst. 1 zákona č. 500/2004 Sb., správní řád, na návrh MND a.s., Úprkova 807/6, 695 01 Hodonín, zahájeno správní řízení v dané věci dle ustanovení § 13 odst. 1 zákona č. 289/1995 Sb., o lesích a o změně a doplnění některých zákonů, v platném znění (lesní zákon).

Účastníci řízení s vydáním rozhodnutí o dočasném odnětí souhlasí, jejich podmínky jsou zapracovány do rozhodnutí.

Na základě zhodnocení předložených podkladů Městský úřad Bučovice, odbor životního prostředí dospěl k závěru, že požadavek na pokračování dočasného odnětí předmětných pozemků plnění funkcí

lesa je ekonomicky a společensky důvodný. Prodloužení doby odnětí nebude mít další jiné negativní důsledky na plnění funkcí lesa.

Proto, za dodržení podmínek stanovených v tomto rozhodnutí, podle ustanovení § 16 odst. 2 lesního zákona, povolil Městský úřad Bučovice, odbor životního prostředí a stavebního úřadu, podle § 13 odst. 1 lesního zákona, pro zřízení bezpečnostního protipožárního pruhu kolem sondy Ždánice 86 a následnou rekultivaci, dočasnou výjimku ze zákazu využívat předmětné lesní pozemky k jiným účelům.

Roční poplatek za dočasné odnětí správní orgán stanovil podle vzorce I. uvedeném v příloze k lesnímu zákonu:

$$OLP = PP \cdot CD \cdot f \text{ (Kč.ha}^{-1}\text{)}$$

OLP - poplatek za odnětí lesních pozemků,

PP - průměrná roční potenciální produkce lesů v ČR = $6,3 \text{ m}^3 \text{ ha}^{-1}$,

CD - průměrná cena dřeva na odvozním místě pro rok 2015 = [redacted] Kč/m³,

f - faktor ekologické váhy lesa – les hospodářský = 1,4

k.ú. Kloboučky

OLP = [redacted] Kč

Poučení:

Proti tomuto rozhodnutí se lze, podle § 81 odst. 1 správního řádu, odvolat do 15 dnů ode dne jeho doručení ke Krajskému úřadu Jihomoravského kraje, a to podáním učiněným u Městského úřadu Bučovice, odboru životního prostředí a stavebního úřadu, Jiráskova 502, 685 01 Bučovice.

za správnost vyhotovení:



[redacted]
vedoucí odboru
životního prostředí a stavebního úřadu

V.č. [redacted]

Toto rozhodnutí obdrží:

a) Účastníci řízení (do vlastních rukou):

- MND a.s., Úprkova 807/6, 695 01 Hodonín
Lesy České republiky, s. p., Přemyslova 1106, 501 68 Hradec Králové,
Adresa pro doručení:
- Lesy České republiky, s. p., Lesní správa Bučovice, Zámek 1, 685 01 Bučovice

b) ostatní na vědomí (po nabytí právní moci):

- Celní úřad pro Jihomoravský kraj, Koliště 17, 602 00 Brno,
- Město Bučovice, Jiráskova 502, 685 01 Bučovice



Toto rozhodnutí nabylo právní moci
dne 21.8.2015

Městský úřad v Bučovicích
dne 21.8.2015 podpis [redacted]



Městský úřad Bučovice
Odbor životního prostředí a stavebního úřadu
Jiráskova 502, 685 01 Bučovice

Tel.: 517 324 450
Fax: 517 324 431
email: spurny@bucovice.cz

IČO: 00291676
ID DS: td3be8p

Vyřizuje: [redacted]
Váš dopis zn.:
Ze dne: 5.5.2016
Naše zn./č.j.: MUB/OŽP- 10366/2016-spu
Spisová značka: OŽP- 1885/2016-spu
Dne: 9.5.2016

MND a.s.
Úprkova 807/6 toto rozhodnutí nabylo právní moci
695 01 Hodonín dne 14.5.2016



Městský úřad v Bučovicích
dne 9.5.2016 pod [redacted]

ROZHODNUTÍ

odnětí pozemků plnění funkcí lesa a o omezení jejich využívání

Městský úřad Bučovice, odbor životního prostředí, jako orgán státní správy lesů příslušný, podle § 61 a § 66 zákona č.128/2000 Sb., o obcích, v platném znění, a § 48 odst. 1 písm. d) zákona č. 289/1995 Sb., o lesích a o změně a doplnění některých zákonů (lesní zákon), v platném znění,

žadatel: MND a.s., Úprkova 807/6, 695 01 Hodonín,

v souladu se zákonem č. 500/2004 Sb., zákon správní řád, v platném znění (dále jen „správní řád“),

1. povoluje, podle § 13 odst. 1 lesního zákona, za účelem dalšího provozování sond plocha Ždánice 88 a Ždánice 86

dočasné odnětí pozemků plnění funkcí lesa

vlastník	obec	Katastrální území	Pozemek p.č.	Rozsah odnětí v ha
Česká republika, právo hospodařit Lesy České republiky s.p.	Nevojice Kloboučky	Nevojice Kloboučky	1004/1 1961/7	0,0082 0,0019
Celkem:				0,0101

na dobu od 1.6.2016 do 31.12.2020

dočasné omezení ve využívání pozemků

vlastník	obec	Katastrální území	Pozemek p.č.	Rozsah odnětí v ha
Česká republika, právo hospodařit Lesy České republiky s.p.	Nevojice	Nevojice	998/2	0,0300
	Nevojice	Nevojice	1004/1	0,0048
Celkem:				0,0348

na dobu od 1.6.2016 do 31.12.2020

pro další provozování produktovodu Ždánice.

Označení pozemků je provedeno podle aktuálního výpisu z katastru nemovitostí opatřeného elektronickým přístupem. Pro určení jednotlivých částí pozemků je směrodatný zákres na kopii snímku katastrální mapy, který je nedílnou součástí tohoto rozhodnutí.

2. schvaluje plán rekultivace, podle § 16 odst. 2 písm. c) lesního zákona, který je nedílnou přílohou tohoto rozhodnutí.

3. stanovuje, podle § 16 odst. 2 písm. d), f) lesního zákona, **následující podmínky**, za kterých se žadateli odnětí povoluje:

- dodržovat základní povinnosti ochrany pozemků určených k plnění funkcí lesa uvedené v § 13 lesního zákona,
- před zahájením odlesnění řádně vytyčit a vyznačit hranice pozemků nebo jejich částí odňatých plnění funkcí lesa,
- za hranicí trvalého a dočasného odnětí pozemků určených k plnění funkcí lesa nebude umístěno zařízení staveniště ani nebude ukládán žádný materiál,
- práce provádět tak, aby nedošlo k poškození okolních lesních porostů,
- k pracím použít technologie minimalizující dopady na životní prostředí; v lesích použít jen stroje s biologicky odbouratelnými hydraulickými kapalinami,
- při vzniku případných škod na lese bezprostředně činit potřebná opatření k jejich minimalizaci,
- po ukončení stavby v termínu do 31.12.2020 provést rekultivaci dočasně odňatých pozemků podle schváleného plánu rekultivace a tyto pozemky protokolárně předat majiteli lesa tak, aby je mohl zalesnit,
- pozemky nebo jejich části s dočasným omezením ve využívání pro plnění funkcí lesa před uplynutím stanovené doby uvést do původního stavu, provést potřebné úpravy případně rekultivaci a protokolárně předat vlastníkovi, tak aby je mohl bez dalších opatření opětně zalesnit.

4. stanovuje, podle § 17 odst. 1 (a § 18 odst. 1) lesního zákona, **poplatek za odnětí**: žadatel: MND a.s., Úprkova 807/6, 695 01 Hodonín, IČ: 28483006, DIČ: CZ28482003 je povinen zaplatit za dočasné odnětí

Lesy České republiky, s. p., Přemyslova 1106, 501 68 Hradec Králové, IČ: 42196451
- týká se: Lesní správy Bučovice, Zámek 1, 685 01 Bučovice.

O d ů v o d n ě n í :

Rozhodnutí o odnětí pozemků plnění funkcí lesa je výjimkou ze zákazu využívat tyto pozemky k jiným účelům.

Podáním ze dne 5.5.2016 navrhl žadatel MND a.s. Úprkova 807/6, 695 01 Hodonín vydání rozhodnutí podle §16 odst.1 lesního zákona o dočasném odnětí předmětných pozemků plnění funkcí lesa za účelem prodloužení odnětí pro sondy Ždánice 88, 86 (těžba ropy) odnětí a omezení vy využívání produktovod Ždánice. Žádost doložil náležitostmi podle vyhlášky č.77/1996 Sb., o náležitostech žádosti o odnětí nebo omezení a o podrobnostech o ochraně pozemků určených k plnění funkcí lesa:

1. podrobným zdůvodněním požadavku s uvedením údajů o uvažovaném použití pozemků určených plnění funkcí lesa,
2. údaji o celkovém rozsahu pozemků určených plnění funkcí lesa, jejichž zábor se předpokládá, podle způsobu záboru – u dočasného dotčení pozemků jeho počátek a konec,
3. údaji o dotčených pozemcích určených k plnění funkcí lesa podle katastru, (obec, katastrální území, parcelní číslo, druh, výměra pozemku, údaje o vlastníkovi případně nájemci pozemku),
4. snímkem katastrální mapy s grafickým znázorněním požadovaného záboru, popřípadě geometrický plán,
5. údaji lesního hospodářského plánu nebo lesní hospodářské osnovy o lesních porostech na dotčených pozemcích, včetně jejich zařazení do hospodářských souborů a kategorií lesa,
6. komplexním výpočtem náhrad škod na lesních porostech a předpoklad zvýšených provozních nákladů,
7. výpočtem poplatku za odnětí,
8. u dočasného záboru návrhem plánu rekultivace, pokud je nezbytný,
9. stanovisky dotčených orgánů státní správy v případě, že se územní rozhodnutí nevydává, popřípadě se slučuje územní a stavební řízení,
10. souhlasným vyjádřením vlastníka a nájemce dotčených pozemků určených plnění funkcí lesa,
11. souhlasným vyjádřením odborného lesního hospodáře nebo právnické osoby pověřené touto funkcí.

Dnem obdržení žádosti bylo, dle ustanovení § 44 odst. 1 zákona č. 500/2004 Sb., správní řád, na návrh MND a.s., Úprkova 807/6, 695 01 Hodonín, zahájeno správní řízení v dané věci dle ustanovení § 13 odst. 1 zákona č. 289/1995 Sb., o lesích a o změně a doplnění některých zákonů, v platném znění (lesní zákon).

Účastníci řízení s vydáním rozhodnutí o dočasném odnětí souhlasí, jejich podmínky jsou zpracovány do rozhodnutí.

Na základě zhodnocení předložených podkladů Městský úřad Bučovice, odbor životního prostředí dospěl k závěru, že požadavek na pokračování dočasného odnětí předmětných pozemků plnění funkcí lesa je ekonomicky a společensky důvodný. Prodloužení doby odnětí nebude mít další jiné negativní důsledky na plnění funkcí lesa.

Proto, za dodržení podmínek stanovených v tomto rozhodnutí, podle ustanovení § 16 odst. 2 lesního zákona, povolil Městský úřad Bučovice, odbor životního prostředí a stavebního úřadu, podle § 13

odst. 1 lesního zákona, pro další provoz sond Ždánice 86,88 a následnou rekultivaci, dočasnou výjimku ze zákazu využívat předmětné lesní pozemky k jiným účelům.

Roční poplatek za dočasné odnětí správním orgán stanovil podle vzorce I. uvedeném v příloze k lesnímu zákonu:

$$OLP = PP \cdot CD \cdot f \text{ (Kč.ha}^{-1}\text{)}$$

OLP - poplatek za odnětí lesních pozemků,

PP - průměrná roční potenciální produkce lesů v ČR = $6,3 \text{ m}^3 \text{ ha}^{-1}$,

CD - průměrná cena dřeva na odvozním místě pro rok 2016 = [redacted] Kč/m³,

f - faktor ekologické váhy lesa – les hospodářský = 1,4

k.ú. Kloboučky

$$OLP = [redacted] \text{ (Kč.ha}^{-1}\text{)} \times 0,0019 \text{ ha} = [redacted] \text{ Kč}$$

k.ú. Nevojice

$$OLP = [redacted] \text{ (Kč.ha}^{-1}\text{)} \times 0,0082 \text{ ha} = [redacted] \text{ Kč}$$

Poučení:

Proti tomuto rozhodnutí se lze, podle § 81 odst. 1 správního řádu, odvolat do 15 dnů ode dne jeho doručení ke Krajskému úřadu Jihomoravského kraje, a to podáním učiněným u Městského úřadu Bučovice, odboru životního prostředí a stavebního úřadu, Jiráskova 502, 685 01 Bučovice.

[redacted]
vedoucí odboru
životního prostředí a stavebního úřadu


Toto rozhodnutí obdrží:

a) Účastníci řízení (do vlastních rukou):

- MND a.s., Úprkova 807/6, 695 01 Hodonín
Lesy České republiky, s. p., Přemyslova 1106, 501 68 Hradec Králové
Adresa pro doručení:
- Lesy České republiky, s. p., Lesní správa

b) ostatní na vědomí (po nabytí právní moci):

- Celní úřad Vyškov, Brněnská 25, 682 01 Vyškov
- Obec Nevojice
Město Bučovice, Jiráskova 502, 685 01 Bučovice





OBVODNÍ BÁŇSKÝ ÚŘAD V BRNĚ

č.j. SBS 38999/2010/001

V Brně dne 27.01.2011

POTVRZENÍ O ZAEVIDOVÁNÍ ZMĚNY ORGANIZACE V EVIDENCI DOBÝVACÍCH PROSTORŮ

na základě žádosti organizace MND a.s., Úprkova 807/6, Hodonín, PSČ 695 01, IČ: 28483006, doložené výpisem z obchodního rejstříku, vedeného Krajským soudem v Brně, ze dne 01.12.2010, č. výpisu 40281/2010 podané na Obvodní báňský úřad v Brně dne 07.12.2010, č.j. SBS 38999/2010 bylo oznámeno následující: na základě Usnesení Krajského soudu v Brně čj. F 51056/2010-286 ze dne 10. 11. 2010 byla do obchodního rejstříku s právními účinky ke dni 1. 12. 2010 zapsána fúze sloučením zanikajících společností MND a.s., se sídlem Hodonín, Úprkova 807/6, PSČ 695 01, IČ: 27732932, zapsané v obchodním rejstříku vedeném Krajským soudem v Brně, B.4926, Moravské naftové doly, a.s., se sídlem Hodonín, Úprkova 807/6, PSČ 695 01, IČ: 26288583, zapsané v obchodním rejstříku vedeném Krajským soudem v Brně, B.3760, a FUROPGAS a.s., se sídlem Praha 10, Vinohradská 1511/230, PSČ 100 00, IČ: 25572709, zapsané v obchodním rejstříku vedeném Městským soudem v Praze, B.6449 (dále jen „zanikající společnosti“) s nástupnickou společností ORTOKLAS a.s., se sídlem Hodonín, Úprkova 807/6, PSČ 695 01, IČ: 28483006, zapsanou v obchodním rejstříku vedeném Krajským soudem v Brně, B.6209, která současně převzala obchodní firmu zanikající společnosti MND a.s. Nástupnická společnost MND a.s., IČ: 28483006 (původně ORTOKLAS a.s.) tedy počínaje dnem 1. prosince 2010 vstupuje jako univerzální právní nástupce v plném rozsahu do všech práv, závazků a povinností zanikajících společností, přechází na ni veškeré obchodní jmění zanikajících společností, a rovněž plynule, bez přerušení a v plném rozsahu navazuje na dosavadní podnikatelskou činnost zanikajících společností, zejména zanikající společnosti MND a.s., IČ: 27732932. K žádosti organizace ze dne 01.12.2010, týkající se změny organizace MND a.s., se převidovává změna organizace u níže uvedených dobývacích prostorů na

MND a.s.
695 01 Hodonín, Úprkova 807/6
IČ: 28483006


Uvedená změna se týká těchto stanovených dobývacích prostorů:

Název dobývacího prostoru	Ev. číslo DP	Dotčené katastrální území	Obec
Břeclav	4 0086	Břeclav	Město Břeclav
Dambořice	4 0040	Dambořice	Obec Dambořice
Dambořice I	4 0054	Dambořice	Obec Dambořice
Dambořice II	4 0061	Dambořice	Obec Dambořice
Dolní Bojanovice IV	4 0126	Dolní Bojanovice	Obec Dolní Bojanovice
Dolní Bojanovice VI	4 0021	Dolní Bojanovice	Obec Dolní Bojanovice
		Josefov u Hodonína	Obec Josefov
		Prušánky	Obec Prušánky
		Starý Poddvorov	Obec Starý Poddvorov
Dubňany I	4 0120	Dubňany	Město Dubňany
Dubňany II	4 0121	Dubňany	Město Dubňany
Heršpice	4 0116	Heršpice	Obec Heršpice
Hrušky	4 0036	Hrušky	Obec Hrušky
		Kostice	Obec Kostice
		Lanžhot	Město Lanžhot
		Moravská Nová Ves	Městys Moravská Nová Ves
		Tvrdonice	Obec Tvrdonice
		Týnec na Moravě	Obec Týnec
		Dolní Bojanovice	Obec Dolní Bojanovice
		Josefov u Hodonína	Obec Josefov
		Mikulčice	Obec Mikulčice
		Prušánky	Obec Prušánky
Chvalkovice	4 0032	Chvalkovice	Obec Chvalkovice
		Nemochovice	Obec Nemochovice
		Švábenice	Městys Švábenice
		Nové Hvězdlice	Městys Hvězdlice
		Staré Hvězdlice	Městys Hvězdlice
Kloboučky	4 0080	Kloboučky	Město Bučovice
		Mouřínov	Obec Mouřínov
Kloboučky I	4 0094	Kloboučky	Město Bučovice
Kloboučky II	4 0095	Kloboučky	Město Bučovice
Kloboučky III	4 0096	Kloboučky	Město Bučovice
Kloboučky V	4 0098	Kloboučky	Město Bučovice
Kloboučky VI	4 0099	Kloboučky	Město Bučovice
Kloboučky VII	4 0100	Kloboučky	Město Bučovice
Kloboučky VIII	4 0101	Kloboučky	Město Bučovice
Kloboučky IX	4 0102	Kloboučky	Město Bučovice
		Ždánice	Město Ždánice
Krumvíř	4 0090	Krumvíř	Obec Krumvíř
Ladná	4 0077	Ladná	Obec Ladná
Ladná I	4 0078	Ladná	Obec Ladná
Lanžhot	4 0070	Lanžhot	Město Lanžhot
Lanžhot I	4 0010	Lanžhot	Město Lanžhot

Lužice I	4 0015	Lužice u Hodonina	Obec Lužice
		Mikulčice	Obec Mikulčice
Moravská Nová Ves I	4 0051	Moravská Nová Ves	Městys Moravská Nová Ves
Mouřínov	4 0081	Mouřínov	Obec Mouřínov
Mouřínov I	4 0082	Mouřínov	Obec Mouřínov
Mouřínov II	4 0104	Mouřínov	Obec Mouřínov
Mouřínov III	4 0105	Mouřínov	Obec Mouřínov
Mouřínov IV	4 0106	Mouřínov	Obec Mouřínov
Mouřínov V	4 0107	Mouřínov	Obec Mouřínov
Nevojice	4 0091	Nevojice	Obec Nevojice
		Lovčice u Kyjova	Obec Lovčice
		Ždánice	Město Ždánice
		Mouchnice	Obec Mouchnice
		Snovídky	Obec Snovídky
Nový Poddvorov	4 0124	Nový Poddvorov	Obec Nový Poddvorov
Poštorná II	4 0052	Poštorná	Město Břeclav
Poštorná III	4 0085	Poštorná	Město Břeclav
Poštorná IV	4 0119	Poštorná	Město Břeclav
Prušánky	4 0112	Prušánky	Obec Prušánky
Prušánky I	4 0122	Prušánky	Obec Prušánky
Prušánky II	4 0123	Prušánky	Obec Prušánky
Starý Poddvorov	4 0125	Starý Poddvorov	Obec Starý Poddvorov
Tvrdonice	4 0037	Tvrdonice	Obec Tvrdonice
		Hrušky	Obec Hrušky
		Kostice	Obec Kostice
Týnec	4 0030	Týnec	Obec Týnec
		Moravská Nová Ves	Městys Moravská Nová Ves
Uhřice u Kyjova	4 0088	Uhřice u Kyjova	Obec Uhřice
Újezd u Brna	4 0071	Újezd u Brna	Město Újezd u Brna
Valtice I	4 0055	Valtice	Město Valtice
Valtice III	4 0111	Valtice	Město Valtice
Velké Bílovice	4 0006	Velké Bílovice	Město Velké Bílovice
		Moravský Žižkov	Obec Moravský Žižkov
		Ladná	Obec Ladná
		Podivín	Město Podivín
		Prušánky	Obec Prušánky
		Čejkovice	Obec Čejkovice
Velké Bílovice I	4 0115	Velké Bílovice	Město Velké Bílovice
Vícemilice	4 0108	Vícemilice	Město Bučovice
Vlkoš	4 0059	Vlkoš u Kyjova	Obec Vlkoš
Vlkoš I	4 0060	Vlkoš u Kyjova	Obec Vlkoš
Vlkoš II	4 0067	Vlkoš u Kyjova	Obec Vlkoš
Vracov I	4 0056	Vracov	Město Vracov
Vracov II	4 0057	Vracov	Město Vracov
Vracov III	4 0058	Vracov	Město Vracov

Žarošice	4 0089	Žarošice	Obec Žarošice
Žarošice I	4 0110	Žarošice	Obec Žarošice
Ždánice	4 0035	Ždánice	Město Ždánice
Ždánice I	4 0092	Ždánice	Město Ždánice
Ždánice II	4 0109	Ždánice	Město Ždánice

Zaevidování změny dobývacích prostorů v evidenci dobývacích prostorů vedené OBÚ v Brně bylo provedeno v souladu s vydaným oprávněním pro organizaci MND a.s., vydané Obvodním báňským úřadem v Brně, pod č.j. SBS 39685/2010/01, dne 03.01.2011, které nabylo právní moci dne 17.01.2011.


předseda
Obvodního báňského úřadu v Brně

Rozdělovník:

1. MND a.s., Úprkova 807/6, 695 01 Hodonín;
2. Město Břeclav, nám. T.G.Masaryka 3, 690 02 Břeclav;
3. Obec Dambořice, Dambořice č.p. 69, 696 35 Dambořice;
4. Obec Dolní Bojanovice, Hlavní 419, 696 17 Dolní Bojanovice;
5. Obec Hrušky, U zbrojnice 100, 691 56 Hrušky;
6. Obec Kostice, nám. Osvobození 445/14, 691 52 Kostice;
7. Město Lanžhot, Náměstí 177/2, 692 51 Lanžhot;
8. Městys Moravská Nová Ves, Dolní 230, 691 55 Moravská Nová Ves;
9. Obec Tvrdonice, nám. Míru 96/31, 691 53 Tvrdonice;
10. Obec Týnec, Náves 1, 691 54 Týnec;
11. Obec Josefův, Hlavní 131, 696 21 Josefův;
12. Obec Mikulčice, Mikulčice č.p. 245, 696 19 Mikulčice;
13. Obec Prušánky, Prušánky č.p.100, 696 21 Prušánky;
14. Obec Chvalkovice, Chvalkovice č.p. 61, 683 42 Chvalkovice;
15. Obec Nemochovice, Nemochovice č.p. 132, 683 33 Nemochovice;
16. Městys Švábenice, Švábenice č.p. 18, 683 23 Švábenice;
17. Městys Hvězdlice, Hvězdlice č.p. 72, 683 41 Hvězdlice;
18. Město Bučovice, Jiráskova 502, 685 01 Bučovice;
19. Obec Krumvíř, Krumvíř č.p. 184, 691 73 Krumvíř;
20. Obec Lužice, Česká 592/1, 696 18 Lužice;
21. Obec Mouřínov, Mouřínov č.p. 190, 685 01 Bučovice;
22. Obec Nevojice, Nevojice č.p. 33, 685 01 Bučovice;
23. Obec Starý Poddvorov, Starý Poddvorov č.p. 230, 696 16 Starý Poddvorov;
24. Obec Mutěnice, Masarykova 200, 696 11 Mutěnice;
25. Obec Uhřice, Uhřice č.p. 177, 696 34 Uhřice u Kyjova;

26. Město Újezd u Brna, Újezd u Brna č.p. 107, 664 53 Újezd u Brna;
27. Město Valtice, nám. Svobody 21, 691 42 Valtice;
28. Město Velké Bílovice, nám. Osloboditelů 570, 691 02 Velké Bílovice;
29. Obec Moravský Žižkov, Bílovska 145, 691 01 Moravský Žižkov;
30. Město Podivín, Masarykovo nám. 20/180, 691 45 Podivín;
31. Obec Vlkoš, Vlkoš č.p. 95, 696 41 Vlkoš u Kyjova;
32. Město Vracov, nám. Míru 202, 696 42 Vracov;
33. Obec Žarošice, Žarošice č.p. 14, 696 34 Žarošice;
34. Město Ždánice, Městečko 787, 696 32 Ždánice;
35. Obec Lovčice, Lovčice č.p. 118, 696 39 Lovčice;
36. Obec Snovídky, Snovídky č.p. 1, 683 33 Snovídky;
37. Obec Nevojice, Nevojice č.p. 33, 685 01 Nevojice;
38. Obec Mouchnice, Mouchnice č.p. 7, 683 33 Mouchnice;
39. Obec Čejkovice, Templářská 500, 696 15 Čejkovice;
40. Obec Ladná, Masarykova 119/60, 691 46 Ladná;
41. Katastrální úřad pro Jihomoravský kraj, Katastrální pracoviště Hodonín, Dobrovolského 255, 695 01 Hodonín;
42. Katastrální úřad pro Jihomoravský kraj, Katastrální pracoviště Kyjov, Masarykovo náměstí 57, 697 01 Kyjov;
43. Katastrální úřad pro Jihomoravský kraj, Katastrální pracoviště Břeclav, Sady 28. října 16/720, 690 02 Břeclav;
44. Katastrální úřad pro Jihomoravský kraj, Katastrální pracoviště Vyškov, II. odboje 1, 682 01 Vyškov;
45. Český báňský úřad, Kozí 4, P.O.BOX 140, 110 01 Praha 1;
46. Ministerstvo průmyslu a obchodu ČR, Na Františku 32, 110 15 Praha 1;
47. Ministerstvo životního prostředí, odbor výkonu státní správy VII, Mezírka 1, 602 00 Brno;
48. Krajský úřad Jihomoravského kraje, Odbor životního prostředí, Žerotínovo nám. 3/5, 602 00 Brno;
49. Česká geologická služba - Geofond, Odbor informací o nerostných surovinách, Kostelní 26, 170 06 Praha 7;
50. Městský úřad Hodonín, Stavební úřad, Horní Valy 3655/2, 695 01 Hodonín;
51. Městský úřad Břeclav, Stavební úřad, T.G. Masaryka 3, 690 02 Břeclav;
52. Městský úřad Kyjov, Stavební úřad, Masarykovo náměstí 30/5, 697 22 Kyjov;
53. Městský úřad Bučovice, Stavební úřad, Jiráskova 502, 685 01 Bučovice;
54. Městský úřad Ždánice, Stavební úřad, Městečko 787, 696 32 Ždánice;
55. Městský úřad Hustopeče, Stavební úřad, Dukelské náměstí 2/2, 693 17 Hustopeče;
56. Městský úřad Šlapanice u Brna, Stavební úřad, Masarykovo náměstí 7, 664 51 Šlapanice;
57. Městský úřad Velké Bílovice, Stavební úřad, náměstí Osloboditelů 570, 691 02 Velké Bílovice;
58. Městský úřad Vyškov, Stavební úřad, Masarykovo náměstí 1/108, 682 00 Vyškov.

Ověřovací doložka konverze na žádost do dokumentu v listinné podobě

Ověřuji pod pořadovým číslem 16072125-8325-110209094827, že tento dokument v listinné podobě, který vznikl převedením z dokumentu obsaženého v datové zprávě, skládajícího se z 5 listů, se shoduje s obsahem dokumentu, jehož převedením vznikl.

Autorizovanou konverzí dokumentu se nepotvrzuje správnost a pravdivost údajů obsažených v dokumentu a jejich soulad s právními předpisy.

Vstupující dokument obsažený v datové zprávě byl podepsán zaručeným elektronickým podpisem založeným na kvalifikovaném certifikátu vydaném akreditovaným poskytovatelem certifikačních služeb a platnost zaručeného elektronického podpisu byla ověřena dne 09.02.2011 v 09:48:30. Zaručený elektronický podpis byl shledán platným ve smyslu ověření integrity dokumentu, tzn. dokument nebyl změněn, a ověření platnosti kvalifikovaného certifikátu bylo provedeno vůči poslednímu zveřejněnému seznamu zneplatněných kvalifikovaných certifikátů vydanému k datu 09.02.2011 08:30:19.

Údaje o zaručeném elektronickém podpisu:

Číslo kvalifikovaného certifikátu **0F 7B E7**, kvalifikovaný certifikát byl vydán akreditovaným poskytovatelem certifikačních služeb **PostSignum Qualified CA 2, Česká pošta, s.p. [IČ 47114983]** pro podepisující osobu (označující osobu) [REDAKCE], předseda OBÚ Brno, úřad Brno, 00162, Český báňský úřad [IČ 00025844].

Údaje o časovém razítku:

K dokumentu nebylo připojeno kvalifikované časové razítko

Subjekt, který autorizovanou konverzi dokumentu provedl:

[REDAKCE] notářka

Datum vyhotovení ověřovací doložky:

09.02.2011

Jméno, příjmení a podpis osoby, která autorizovanou konverzi dokumentu provedla:

[REDAKCE]

Otisk úředního razítka:

[REDAKCE]



16072125-8325-110209094827

Poznámka:

V době od uveřejnění seznamu kvalifikovaných certifikátů, vůči kterému byla ověřována platnost kvalifikovaného certifikátu, do provedení autorizované konverze dokumentů mohlo dojít k zneplatnění kvalifikovaného certifikátu.

Kontrolu této ověřovací doložky lze provést v centrální evidenci ověřovacích doložek přístupné způsobem umožňujícím dálkový přístup na adrese <https://www.czechpoint.cz/overovacicdolozky>.

Dosavadní stav				Vymezená zájmová plocha					Porovnání se stavem evidence právních vztahů					
Označení pozemku parc. číslem	Výměra parcely		Druh pozemku Způsob využití	Označení pozemku parc. číslem(KN)	Výměra parcely		Druh pozemku Způsob využití	Poznámka	Díl přechází z pozemku označeného v		Číslo listu vlast.	Výměra dílu		Označení dílu
	ha	m ²			katastru nemovitostí	dřívější poz.evidence			ha	m ²				
				2611/2		8 18		část						
				CELKEM		8 18								
				č.b.	Y	X								
				6	567583.44	1175213.54								
				16	567596.72	1175228.10								
				19	567638.88	1175229.12								
				22	567649.42	1175243.43								
				25	567631.39	1175238.21								
				27	567583.70	1175211.38								
				28	567581.21	1175223.63								
				29	567652.49	1175233.27								

MND a.s. Úprkova 807/6, Hodonín	Okres :	Hodonín	Obec :	Ždánice	K.U. :	Ždánice
	Císlo zak.		Mapový list:	DKM	Měř.:	1:2000


EVIDENČNÍ ÚDAJE o pozemcích

Plocha u sondy Ždánice 8

Dne: 21.6.2010

Vyhotovil: 

Potvrdil:
KRA



68/2010

Datum, razítko, podpis

21. 6. 2010

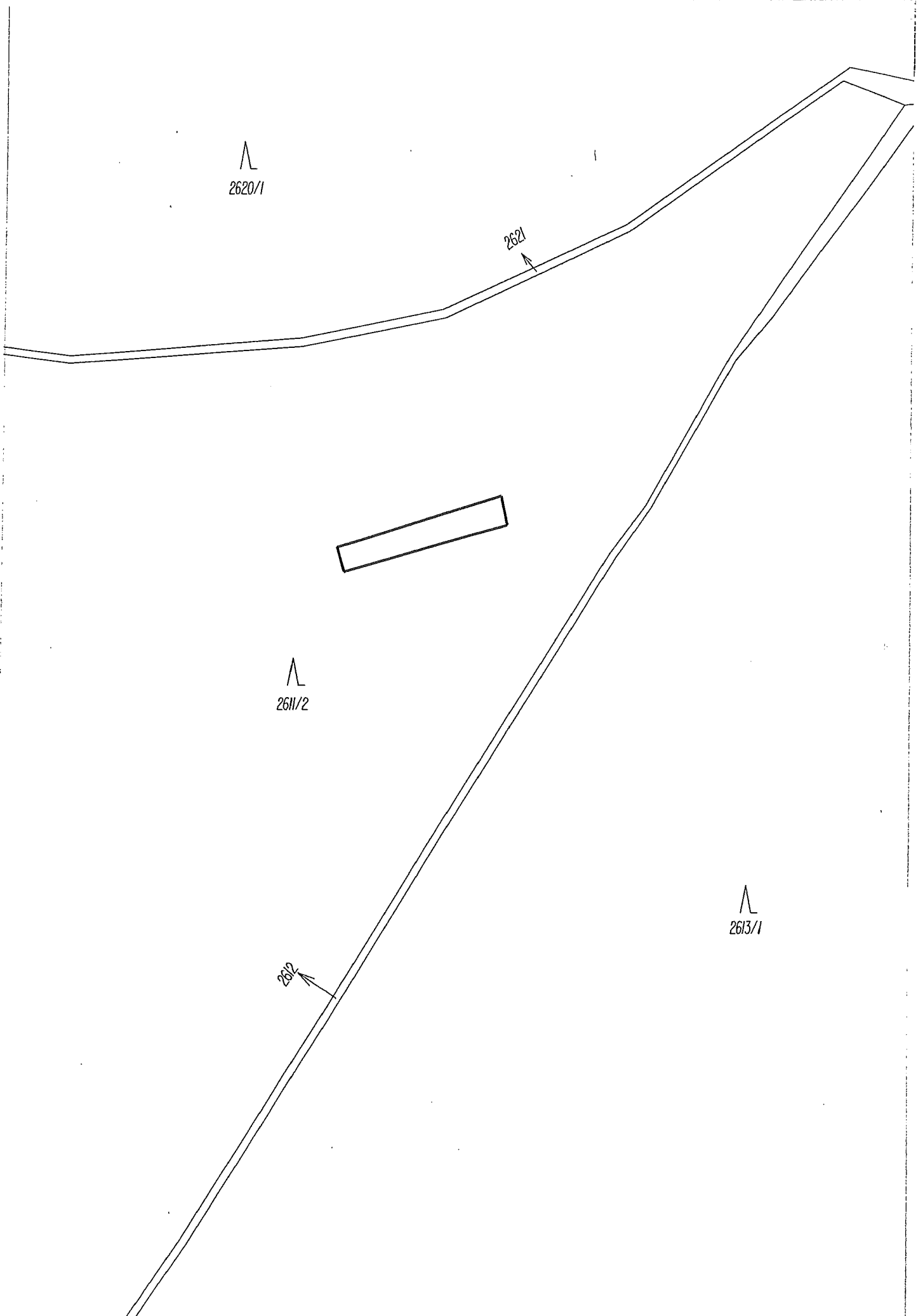
∧
2620/1

2621

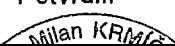


∧
2611/2

2612

∧
2613/1



Dosavadní stav				Vymezená zájmová plocha					Porovnání se stavem evidence právních vztahů					
Označení pozemku parc. číslem	Výměra parcely		Druh pozemku	Označení pozemku parc. číslem(KN)	Výměra parcely		Druh pozemku	Poznámka	Díl přechází z pozemku označeného v		Číslo listu vlast.	Výměra dílu		Označení dílu
	ha	m ²	Způsob využití		ha	m ²	Způsob využití		katastru nemovitostí	dřívější poz.evidence		ha	m ²	
				DKM										
				2687/1		4 60	les	část						
				2689/8		4 44		část						
				2689/1		12 01		část						
				2689/2		1 35		část						
				2689/3		70		část						
				2689/4		1 59		část						
				2688/1		9 07	les	část						
				CELKEM		33 76								
				č.b.	Y	X								
				1	566994.58	1173617.62								
				2	566994.30	1173616.81								
				3	566993.69	1173609.36								
				4	566995.03	1173598.38								
				5	566992.48	1173597.77								
				6	566993.23	1173592.19								
				7	566995.74	1173592.63								
				8	566996.23	1173588.61								
				9	566995.79	1173587.43								
				10	566994.78	1173586.99								
				11	566991.22	1173588.08								
				12	566991.12	1173580.92								
				13	566991.21	1173578.82								
				14	566991.73	1173574.24								
				15	566992.61	1173566.46								
				16	566997.62	1173567.09								
				17	566998.47	1173567.32								
				18	567008.08	1173582.18								
				19	567007.75	1173586.18								
				20	567007.11	1173592.09								
				21	567018.90	1173593.23								
				22	567019.60	1173588.46								
				23	567058.12	1173592.71								
				24	567054.44	1173635.46								
				25	567056.27	1173643.99								
				26	566992.39	1173636.38								
				27	566993.31	1173626.17								

MND a.s. Úprkova 807/6, Hodonín	Okres : Hodonín	Obec : Ždánice	K.U. : Ždánice
	Císlo zak.	Mapový list: DKM	Měr.: 1:1000
EVIDENČNÍ ÚDAJE o pozemcích			
Plocha u sondy Ždánice 69		Potvrdil: 	
Dne: 8.7.2010			
Vyhotovil: 			
		Datum, razítko, podpis 8.7.2010 82/2010	

Snímek DKM

Λ
2687/1

2687/5

2689/3

2689/2

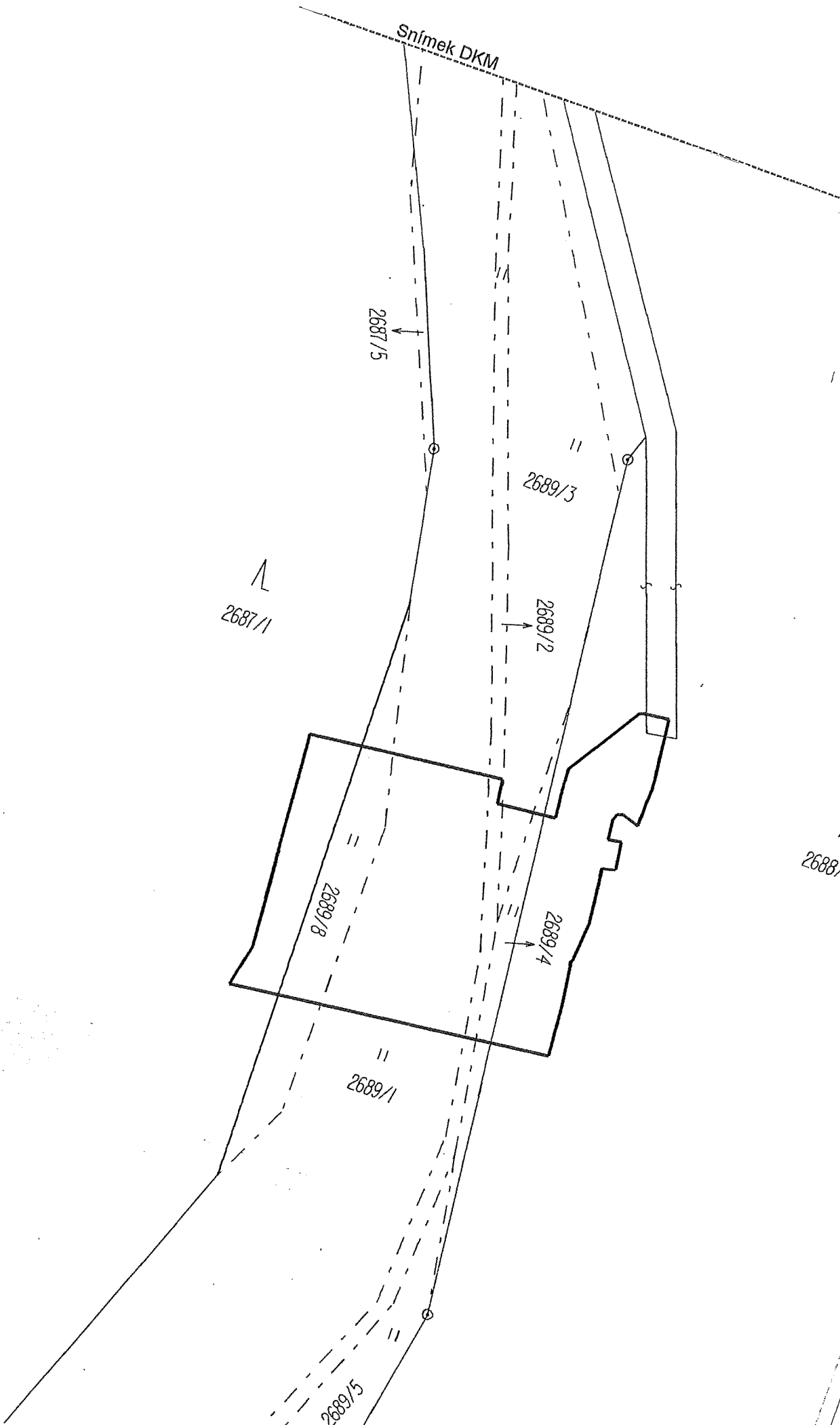
2689/8

2689/4

2689/1

2689/5



2688/



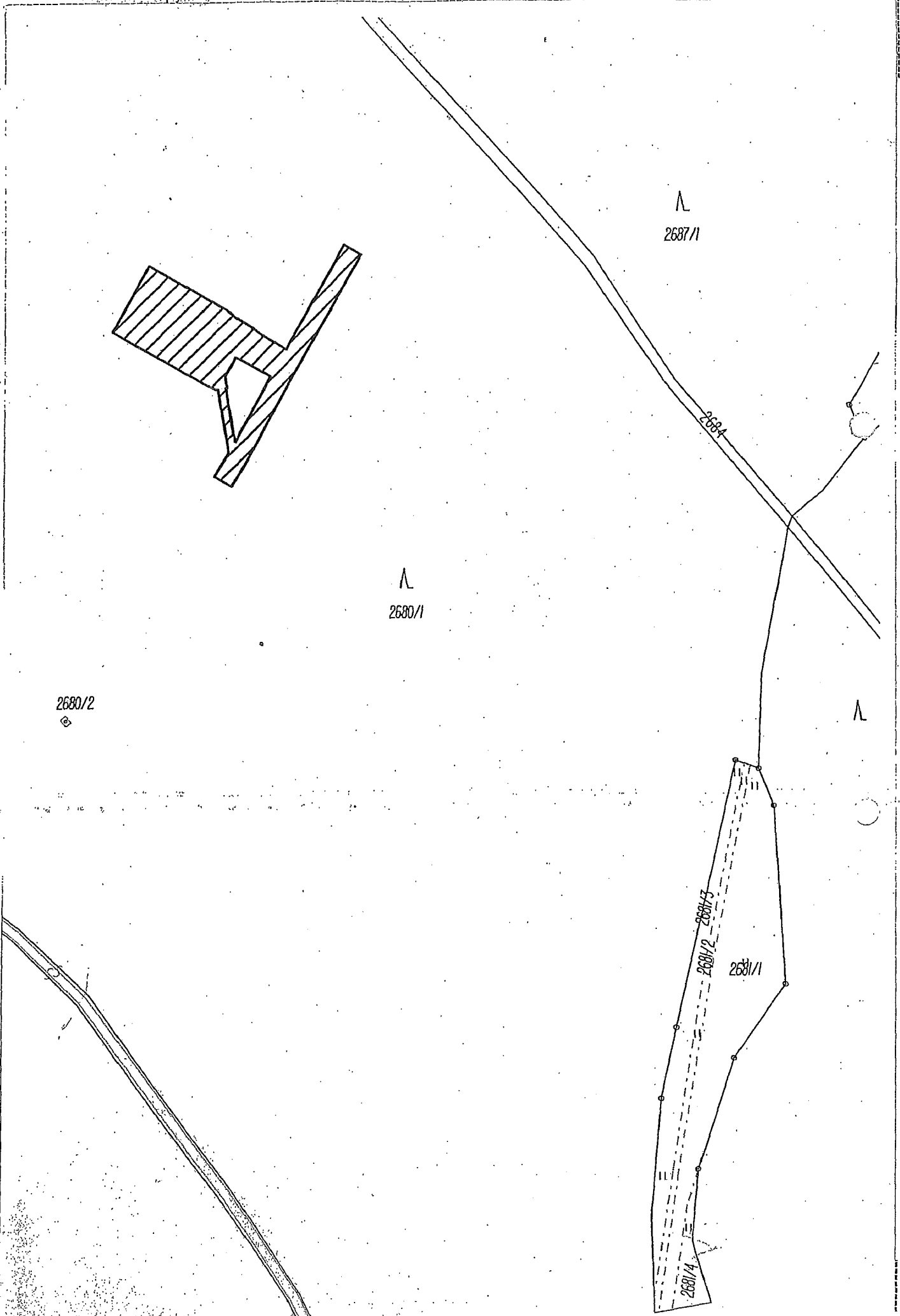
Důsavadní stav				Vymezená zájmová plocha					Porovnání se stavem evidence právních vztahů					
Označení pozemku parc. číslem	Výměra parcely		Druh pozemku	Označení pozemku parc. číslem(KN)	Výměra parcely		Druh pozemku	Poznámka	Díl přechází z pozemku označeného v		Číslo listu vlast.	Výměra dílu		Označení dílu
	ha	m ²	Způsob využití		ha	m ²	Způsob využití		katastru nemovitostí	dřívější poz.evidence		ha	m ²	
				DKM 2680/1		27 16		část						
				CELKEM		27 16								
					č.b	Y	X							
					1	567323.08	1173752.73							
					2	567298.51	1173709.84							
					3	567291.54	1173713.77							
					4	567300.57	1173729.80							
					5	567323.20	1173768.91							
					6	567341.22	1173802.29							
					7	567345.69	1173809.65							
					8	567349.30	1173807.49							
					9	567352.56	1173805.54							
					10	567346.77	1173795.73							
					11	567348.60	1173784.71							
					12	567351.02	1173770.00							
					13	567351.13	1173769.33							
					14	567351.99	1173769.50							
					15	567394.17	1173744.96							
					16	567379.07	1173717.53							
					17	567348.10	1173735.76							
					18	567344.36	1173739.21							
					19	567337.25	1173743.63							
					20	567332.44	1173747.29							
					21	567329.61	1173764.02							
					22	567344.39	1173791.32							
					23	567348.04	1173768.77							
					24	567347.52	1173768.68							
					25	567348.17	1173763.83							
					26	567344.10	1173755.99							
					27	567338.72	1173758.97							

MND a.s. Úprkova 807/6, Hodonín	Okres : Hodonín	Obec : Zdánice	K.Ú. : Zdánice
	Číslo zak.	Mapový list: DKM	Měr.: 1:2000




EVIDENČNÍ ÚDAJE o pozemcích

Plocha u sondy Žd-70		Potvrdil:
Dne: 29.10.2009		 Datum, razítko, podpis
Vyhotovil: 		

81/2009 4.11.2009



Dosavadní stav			Vymezená zájmová plocha											
Označení pozemku parc. číslem	Výměra parcely ha m ²		Druh pozemku Způsob využití	Označení pozemku parc. číslem(KN)	Výměra parcely ha m ²		Druh pozemku Způsob využití	Poznámka	Porovnání se stavem evidence právních vztahů					
									Díl přechází z pozemku označeného v		Číslo listu vlast..	Výměra dílu ha m ²		Označení dílu
									katastru nemovitostí	dřívější poz.evidence				
				1959/7		22		a						
				1961/7		19		a						
				1961/9	6	07		a						
				1961/9	5	22		b						
				CELKEM		11 70								
				č.b.	Y	X								
				21	570476.82	1172559.40								
				22	570463.72	1172557.10								
				23	570449.20	1172552.60								
				24	570444.68	1172575.20								
				25	570443.37	1172594.16								
				26	570466.63	1172596.95								
				27	570472.22	1172578.32								

MND a.s. Úprkova 807/6, Hodonín	Okres : Vyškov	Obec : Bučovice	K.Ú. : Kloboučky
	Číslo zak.	Mapový list: KM-D	Měř.: 1:1000
EVIDENČNÍ ÚDAJE o pozemcích			
Projektovaná plocha u sondy Zd 86 - rozšíření		Potvrdil:	
Dne: 6.1.2015			
Vyhotovil: 			
			
		Datum, razítko, podpis	

1:1000

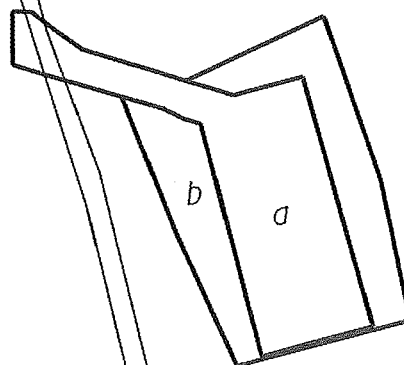
Snímek mapy KM-D

1959/7

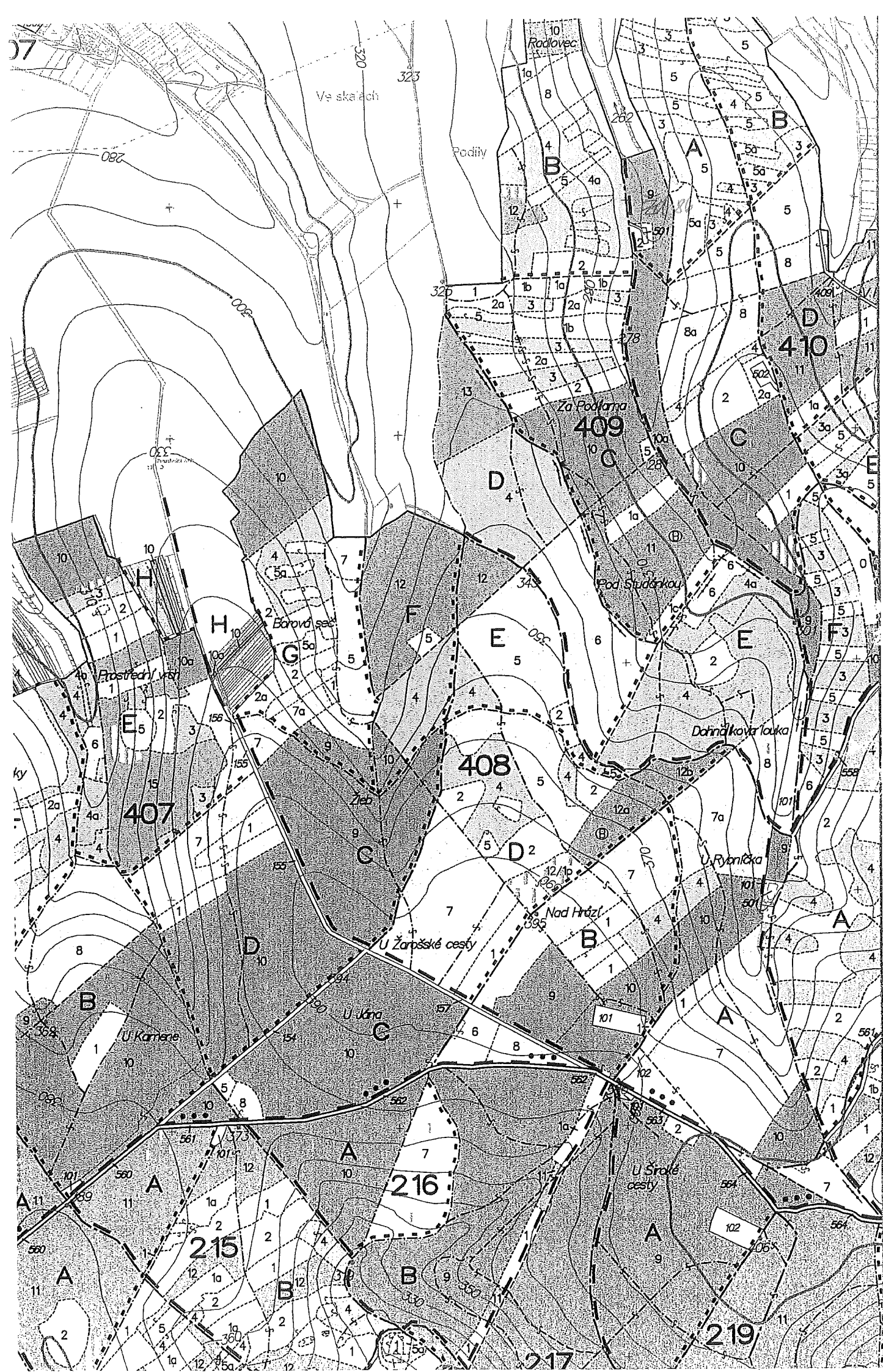
1961/7

1961/9


1962/3




1959/6



BU
BU
1-
2-1
1-
2-
3-
4-
5-
6-
7-





NABYLO PRÁVNÍ MOCI	15. 8. 2003	①
DNE:		
Podpis:		
Datum:	6. 10. 2003	

OBVODNÍ BÁŇSKÝ ÚŘAD v BRNĚ

V Brně dne 4.7.2003

č.j. 2687/03

ROZHODNUTÍ

Obvodní báňský úřad v Brně, jako věcně a místně příslušný orgán státní báňské správy, na základě žádosti organizace

Moravské naftové doly, a.s.

Hodonín, Úprkova 807/6, PSČ 695 30

IČ: 46346333

zaevidované na Obvodním báňském úřadě v Brně dne 25.4.2003, pod č.j. 2687/03,

mění

podle ustanovení § 28 zákona č. 44/1988 Sb., o ochraně a využití nerostného bohatství (horní zákon), v platném znění, dobývací prostor

ŽDÁNICE

evidenční číslo 4 0035,

o plošném obsahu 10,4161500 km² na plošný obsah **2,2505600 km²**.

Hranice zmenšeného dobývacího prostoru Ždánice tvoří nepravidelný 9-ti úhelník o vrcholech 1, 2, 3, 16, 17, 18, 19, 20 a 21 s vrcholy určenými souřadnicemi v platném souřadnicovém systému JTSK.

Seznam souřadnic vrcholů

Vrchol	X	Y
1	1 174 778.00	569 461.00
2	1 174 200.00	568 900.00
3	1 172 846.00	567 945.00
16	1 172 826.62	567 806.31
17	1 173 290.00	567 410.00
18	1 173 690.00	567 910.00
19	1 174 240.00	568 020.00
20	1 175 340.00	567 920.00
21	1 175 220.61	569 103.92

Dobývací prostor je pod povrchem omezen svislými rovinami vedenými povrchovými hranicemi a výškové ohraničení není stanoveno. Hranice dobývacího prostoru jsou navrženy tak, aby byly respektovány zájmy hospodárného dobývání výhradního ložiska Ždánice - miocén a současně, aby byly respektovány zájmy dotčených právnických i fyzických osob, jichž se těžební činnost na ložisku dotýká.

- Dobývací prostor se nachází na katastrálním území Ždánice na rozloze 2,250560 km².
- Identifikační čísl. kat. území 794961
- Okres Hodonín - kód okresu CZ0625.
- ZUJ obce Ždánice - 586803

Dobývací prostor byl stanoven pro dobývání výhradního ložiska ropy a zemního plynu.

Zásoby ložiska ropy a zemního plynu, na ložisku Ždánice - miocén byly schváleny rozhodnutím o zásobách v dobývacím prostoru Ždánice v roce 1993 ve výši geologických zásob – 2 622 200 tun ropy a 215 800 000 m³ zemního plynu. Na ložisku Ždánice – miocén jsou evidovány k 1.1.2003 zásoby ve výši 317 000 tun ropy a 127 100 000 m³ zemního plynu.

Zásoby ložiska ropy a zemního plynu, na ložisku Ždánice – Krystalinikum 1, byly schváleny rozhodnutím o zásobách v dobývacím prostoru Ždánice v roce 1992 ve výši geologických zásob – 3 143 000 tun ropy a 191 200 000 m³ zemního plynu. Na ložisku Ždánice – miocén jsou evidovány k 1.1.2003 zásoby ve výši 84 900 tun ropy a 55 100 000 m³ zemního plynu.

Podmínky stanovené rozhodnutím Federálního ministerstva paliv a energetiky, ze dne 25.5.1983, zn: 659/90, o stanovení dobývacího prostoru Ždánice zůstávají nezměněny.

Obvodní báňský úřad v Brně

stanovuje

podle ustanovení § 27 odst. 1 zákona č. 44/1988 Sb., o ochraně a využití nerostného bohatství (horní zákon), v platném znění, pro předmětnou část rozděleného dobývacího prostoru Ždánice, název

NEVOJICE

evidenční číslo 4 0091

o plošném obsahu 8,1655900 km².

Hranice dobývacího prostoru Nevojice tvoří nepravidelný 12-ti úhelník o vrcholech 4, 5, 6, 7, 8, 9, 10, 11, 12, 13, 14 a 15 s vrcholy určenými souřadnicemi v platném souřadnicovém systému JTSK.

Seznam souřadnic vrcholů

Vrchol	X	Y
4	1 172 700.00	566 900.00
5	1 172 104.00	566 825.00
6	1 172 198.00	565 201.00
7	1 174 762.00	565 016.00
8	1 175 457.00	567 308.00
9	1 175 756.00	568 672.00
10	1 175 220.61	569 103.92
11	1 175 340.00	567 920.00
12	1 174 240.00	568 020.00
13	1 173 690.00	567 910.00
14	1 173 290.00	567 410.00
15	1 172 826.62	567 806.31

Dobývací prostor je pod povrchem omezen svislými rovinami vedenými povrchovými hranicemi a výškové ohraničení není stanoveno. Hranice dobývacího prostoru jsou navrženy tak, aby byly respektovány zájmy hospodárného dobývání výhradního ložiska Ždánice – krystalinikum 1 a současně, aby byly respektovány zájmy dotčených právnických i fyzických osob, jichž se těžební činnost na ložisku dotýká.

– Dobývací prostor se nachází na katastrálních územích:

Ždánice	2,8204300 km ²
Nevojice	3,4256250 km ²
Lovčice u Kyjova	8040890 km ²
Snovídky	9149220 km ²
Mouchnice	2005240 km ²

Katastrální území		Obec		Okres	
název	IČ ÚTJ	název	IČZUJ	název	kód
Ždánice	794961	Ždánice	586803	Hodonín	CZ0625
Lovčice u Kyjova	687642	Lovčice	586340	Hodonín	CZ0625
Nevojice	704334	Nevojice	593427	Vyškov	CZ0626
Snovídky	751481	Snovídky	593591	Vyškov	CZ0626
Mouchnice	699969	Mouchnice	593354	Vyškov	CZ0626

Dobývací prostor Nevojice byl stanoven pro dobývání výhradního ložiska ropy a zemního plynu.

Zásoby ložiska ropy a zemního plynu, Ždánice – krystalinikum 1 byly schváleny rozhodnutím o zásobách v dobývacím prostoru Nevojice v roce 1992 ve výši geologických zásob – 3 143 000 tun ropy a 191 200 000 m³ zemního plynu. Ve stanoveném dobývacím prostoru Nevojice jsou evidovány k 1.1.2003 zásoby ve výši 84 900 tun ropy a 55 100 000 m³ zemního plynu.

Podmínky stanovené rozhodnutím Federálního ministerstva paliv a energetiky, ze dne 25.5.1983, zn: 659/90, o stanovení dobývacího prostoru Ždánice zůstávají nezměněny.

Odůvodnění:


Dobývací prostor Ždánice byl stanoven rozhodnutím Federálního ministerstva paliv a energetiky, ze dne 25.5.1983, zn: 659/90. V současné době je dobývací prostor Ždánice, evidenční číslo 4 0035, o plošném obsahu 10,4161500 km² stanoven pro organizaci Moravské naftové doly, a.s., Hodonín, Úprkova 807/6, PSČ 695 30, IČ: 46346333.

V důsledku řešení geologické situace, pro dvě geneticky odlišná ložiska, požádala organizace Moravské naftové doly, a.s., Hodonín, Úprkova 807/6, PSČ 695 30, IČ: 46346333, dne 25.4.2003 zdejší úřad o rozdělení dobývacího prostoru Ždánice na dva dobývací prostory Ždánice a Nevojice.

Při stanovení dobývacího prostoru Ždánice a při dalších řízeních před státní báňskou správou týkajících se hornické činnosti byly vyřešeny všechny střety zájmů a proto bylo upuštěno od místní šetření spojeného s ústním jednáním. Vznikem nových dobývacích prostorů Ždánice a Nevojice na ploše původního dobývacího prostoru Ždánice byl vyřešen problém dvou odlišných ložisek, nebyly překročeny hranice původního dobývacího prostoru Ždánice, tím nebyly porušeny vlastnická práva a jiná práva k pozemkům nebo stavbám v jejímž územním obvodu se dobývací prostor nachází, nebyly porušeny ani právem chráněné zájmy a zvláštní předpisy pro ochranu chráněných zájmů.

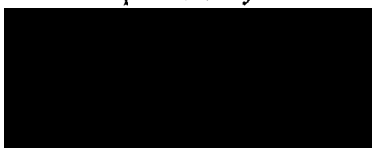
Poučení o opravném prostředku:

Proti tomuto rozhodnutí můžete podle ustanovení § 54 zák. č. 71/1967 Sb., o správním řízení (správní řád) podat odvolání do 15-ti dnů ode dne doručení k Českému báňskému úřadu v Praze prostřednictvím Obvodního báňského úřadu v Brně.



předseda Obvodního báňského úřadu v Brně

Za správnost vyhotovení:



Rozdělovník:

Účastníci řízení – doručení do vlastních rukou


1. Moravské naftové doly, a.s., Úprkova 807/6, PSČ 695 30 Hodonín
2. Město Ždánice, 696 32 Ždánice
3. Obec Nevojice, 685 01 Nevojice
4. Lesy České republiky s.p., Přemyslova 1106, 501 68 Hradec Králové

Dotčené orgány státní správy – doručení.

5. Městský úřad Bučovice, Stavební úřad, Jiráskova 502, 685 01 BUČOVICE
6. Městský úřad Ždánice, Stavební odbor, Městečko 787, 69632 Ždánice
7. Český báňský úřad v Praze, Kozí 4, PRAHA 1
8. Katastrální úřad v Hodoníně, Dobrovolského 255, 695 01 Hodonín
9. Ministerstvo průmyslu a obchodu ČR, Na Františku 32, 110 15 PRAHA
10. Ministerstvo životního prostředí, Vršovická 65, PRAHA 10

Ostatní – na vědomí – obyčejně

11. Česká geologická služba - GEOFOND ČR, Odbor informací o nerostných surovinách,
Kostelní 26, 176 06 PRAHA





NABYLO PRÁVNÍ MOCI	24. 2. 2004	①
DNE:		
Podpis:	[Redacted]	
Datum:	21. 6. 2004	

OBVODNÍ BÁŇSKÝ ÚŘAD v BRNĚ

V Brně dne 19.1.2004

č.j. 8115/03/40095

ROZHODNUTÍ

Obvodní báňský úřad v Brně jako věcně a místně příslušný orgán státní báňské správy, podle ustanovení § 27 odst. 1 zákona č. 44/1988 Sb., o ochraně a využití nerostného bohatství (horní zákon), v platném znění, v součinnosti s dotčenými orgány státní správy a zejména v dohodě s orgány životního prostředí, Odborem životního prostředí a zemědělství, Krajského úřadu Jihomoravského kraje ze dne 28.11.2004, (zdejší č.j. 8115/03 protokol) a Ministerstvem životního prostředí, odborem výkonu státní správy VII, Mezírka 1, 602 00 BRNO, ze dne 28.11.2003, (zdejší č.j. 8115/03 protokol), s orgánem územního plánování Stavebním úřadem Městského úřadu v Bučovicích ze dne 5.11.2003, č.j. 4460/03/výst./NO a na základě rozhodnutí Ministerstva životního prostředí o předchozím souhlasu k podání návrhu na stanovení dobývacího prostoru vydaného podle § 24 odst. 2 zákona č. 44/1988 Sb., o ochraně a využití nerostného bohatství (horní zákon), v platném znění, ze dne 20.8.2003, pod č.j. 560/2167/2003, organizaci

Moravské naftové doly, a. s.
Hodonín, Úprkova 807/6, PSČ 695 30
IČ: 46346333

stanoví

dobývací prostor

KLOBOUČKY II
evidenční číslo 4 0095

o plošném obsahu na povrchu 0,100827 km² a v úrovni ložiska 8,953048 km².

Hranice dobývacího prostoru Kloboučky II tvoří na povrchu nepravidelný 49-ti úhelník o vrcholech 1 až 49 s vrcholy určenými souřadnicemi v platném souřadnicovém systému JTSK a v úrovni ložiska nepravidelný 18-ti úhelník o vrcholech 101 až 118.

Seznam souřadnic vrcholů na povrchu

vrchol	X	Y
1	1 171 124,56	570 322,57
2	1 171 113,76	570 360,49
3	1 171 100,05	570 377,37
4	1 171 114,77	570 382,74
5	1 171 177,21	570 398,72
6	1 171 216,19	570 431,51
7	1 171 268,52	570 436,98
8	1 171 282,46	570 435,79
9	1 171 404,99	570 442,39
10	1 171 437,66	570 431,73
11	1 171 503,37	570 430,86
12	1 171 539,94	570 435,55
13	1 171 656,28	570 488,30
14	1 171 719,98	570 520,37
15	1 171 774,93	570 553,12
16	1 171 812,92	570 560,09
17	1 171 860,60	570 577,17
18	1 171 941,48	570 589,18
19	1 172 007,95	570 605,43
20	1 172 048,45	570 604,17
21	1 172 179,23	570 587,77
22	1 172 411,57	570 501,59
23	1 172 441,67	570 495,92
24	1 172 549,31	570 485,29
25	1 172 568,98	570 481,02
26	1 172 632,52	570 474,44
27	1 172 713,74	570 485,25
28	1 172 772,59	570 498,09
29	1 172 789,59	570 499,48
30	1 172 767,98	570 430,75
31	1 172 646,37	570 400,13

32	1 172 520,86	570 390,75
33	1 172 390,09	570 434,68
34	1 172 399,57	570 463,87
35	1 172 376,98	570 479,59
36	1 172 217,98	570 538,88
37	1 172 147,90	570 554,15
38	1 172 063,88	570 559,56
39	1 172 008,21	570 549,06
40	1 171 932,21	570 545,22
41	1 171 884,70	570 534,77
41	1 171 811,20	570 489,99
43	1 171 756,83	570 476,47
44	1 171 707,69	570 448,51
45	1 171 666,28	570 435,81
46	1 171 602,17	570 385,52
47	1 171 558,19	570 375,34
48	1 171 450,50	570 380,01
49	1 171 266,12	570 367,69

Seznam souřadnic vrcholů v úrovni ložiska

vrchol	X	Y	Z
101	1 170 170,00	569 640,00	-300,00
102	1 171 030,00	568 460,00	-300,00
103	1 172 650,00	568 480,00	-300,00
104	1 172 815,00	568 600,00	-300,00
105	1 173 050,00	569 375,00	-300,00
106	1 173 487,16	569 396,76	-300,00
107	1 173 850,00	570 140,00	-300,00
108	1 171 810,00	572 210,00	-300,00
109	1 171 030,00	572 100,00	-300,00
110	1 170 170,00	569 640,00	-610,00
111	1 171 030,00	568 460,00	-610,00
112	1 172 650,00	568 480,00	-610,00
113	1 172 815,00	568 600,00	-610,00
114	1 173 050,00	569 375,00	-610,00
115	1 173 487,16	569 396,76	-610,00
116	1 173 850,00	570 140,00	-610,00
117	1 171 810,00	572 210,00	-610,00
118	1 171 030,00	572 100,00	-610,00

Dobývací prostor Kloboučky II je pod povrchem omezen rovinami vedenými povrchovými hranicemi do hranic ložiska. Hranice dobývacího prostoru jsou navrženy tak, aby byly respektovány zájmy hospodárného dobývání výhradního ložiska ropy a hořlavého zemního plynu a současně, aby byly respektovány zájmy dotčených právnických i fyzických osob, jichž se těžební činnost na ložisku dotýká. Současný návrh respektuje majetkoprávní vztahy k pozemkům dotčených hornickou činností.

- Dobývací prostor se nachází na katastrálním území Kloboučky na rozloze 0, 100827 km²
- Dobývací prostor je stanoven na pozemcích p.č. 258/5, 258/3, 1961/9, 258/4, 258/6 a 261/14 v katastrálním území Kloboučky
- Identifikační čísl kat. území Kloboučky 666 394
- Kraj Jihomoravský - kód kraje CZ062
- Okres Vyškov - CZ 0626 (3712)
- IČZÚJ obce Bučovice je 592 943

Dobývací prostor byl stanoven pro dobývání výhradního ložiska ropy a hořlavého zemního plynu. V dobývacím prostoru nebyla zjištěna jiná výhradní a nevýhradní ložiska. Zásoby ropy a hořlavého zemního plynu na ložisku Kloboučky byly schváleny ke dni 31.12.1995 ve výši:

vytěžitelné zásoby ropy	534 500 tun
vytěžitelné zásoby plynu	290 100 000 m ³
	(odečteny vytěžitelné zásoby plynu 2. NKO a 3. NKO)

S dobýváním ložiska může být započato, až po vydání rozhodnutí o povolení hornické činnosti v samostatném řízení.

Pro dobývací prostor Kloboučky II stanoví Obvodní báňský úřad v Brně následující

podmínky:

1. Organizace Moravské naftové doly, a.s. uznaly výši finančního závazku, který je specifikován v rozhodnutí o udělení předchozího souhlasu k podání návrhu na stanovení DP KLOBOUČKY II, č.j.: 560/2168/2003, ze dne 20.8.2003. Výše finančního závazku činí vůči věřiteli [REDAKCE], jako alikvotní část státem vynaložených prostředků na geologické průzkumné práce. Tento závazek bude splacen do 30 dní, po nabytí platnosti rozhodnutí Obvodního báňského úřadu v Brně, o povolení hornické činnosti podle schváleného plánu těžby v DP KLOBOUČKY II a to bezhotovostní platbou na příjmový účet věřitele vedený u ČNB Praha I, účtu 19-7628001/0710. Variabilním symbolem platby je číslo výhradního ložiska. Před provedením platby, organizace ověří, zda nedošlo ke změně čísla účtu. (Podmínka Ministerstva životního prostředí, odboru výkonu státní správy VII, Mezírka 1, 602 00 BRNO ze dne 20.8.2003, č.j. 560/2168/2003).
2. Organizace zajistí splnění podmínek rozhodnutí Městského úřadu v Bučovicích, stavebního úřadu, ze dne 18.5.2001, č.j. 1458/01/výst/zem, kterým se uděluje souhlas

- k dočasnému odnětí zemědělské půdy ze ZPF podle ustanovení § 9 odst. 6 zákona č. 334/1992 Sb. o ochraně zemědělského půdního fondu, v platném znění.
3. Organizace zajistí ochranu půdy, podzemní vody a emisí, dále ochranu obyvatelstva a staveb vůči hluku a vibracím (Podmínka je stanovena vyjádřením města Bučovice ze dne 5.11.2003, č.j. ROZV 0202/2003-ing. Hl/42).
 4. V případě, že by denní výše těžby přesáhla 50 tun ropy nebo 50 000 m³ plynu, musí organizace postupovat v souladu se zákonem č. 100/2001 Sb. o posuzování vlivů na životní prostředí

Odůvodnění

Obvodní báňský úřad v Brně zaprotokoloval dne 3.11.2003, pod č.j. 7526/03, návrh organizace Moravské naftové doly, a.s., na stanovení dobývacího prostoru Kloboučky II. Návrh byl doložen předepsanou projektovou dokumentací dle ustanovení § 2 vyhlášky ČBÚ č. 172/1992 Sb., o dobývacích prostorech, v platném znění, ale neobsahoval vyjádření všech vlastníků pozemků a vyjádření dotčených orgánů státní správy. Dokumentaci ověřil oprávněný projektant [REDAKCE] a hlavní důlní měřič [REDAKCE]

Před zahájením řízení organizace získala předchozí souhlas Ministerstva životního prostředí k podání návrhu na stanovení dobývacího prostoru Kloboučky II. Podmínky předchozího souhlasu k podání návrhu na stanovení dobývacího prostoru Kloboučky II ze dne 20.8.2003, pod č.j. 560/2168/2003, byly zohledněny v tomto rozhodnutí jako podmínka č. 1.

Dále organizace předložila doklad o stanovení chráněného ložiskového území Mouřínov, ev. č. lož. 3 227100, ze dne 25.7.2002, č.j. 560/658/02.

Dohody s Krajským úřadem - Jihomoravského kraje, Odborem životního prostředí a zemědělství, bylo dosaženo dne 28.11.2003, bez omezujících podmínek.

Dokumentace předložená na zdejší úřad obsahuje dohody s jednotlivými vlastníky pozemku k dočasnému užívání pro těžební zařízení za účelem dobývání vyhrazeného nerostu.

K projednání výše uvedeného návrhu nařídil Obvodní báňský úřad v Brně přípisem ze dne 18.11.2003, č.j. 7526/03, podle ustanovení § 28 odst. 3 zákona č. 44/1988 Sb., o ochraně a využití nerostného bohatství (horní zákon), v platném znění, ústní jednání na den 28.11.2003, s následným místním šetřením na předmětné lokalitě. Projednání dokumentace a sepsání protokolu se uskutečnilo v zasedací místnosti organizace Moravské naftové doly, a.s..

Úvodem ústního jednání byli přítomni seznámeni s problematikou stanovení DP, zástupce organizace sl. M. Hrbáčková, B.B.S., seznámila zúčastněné z legislativní části projednávané problematiky, následně pak [REDAKCE] nastínil geologickou problematiku ložiska vyhrazeného nerostu – ropy a hořlavého zemního plynu - Kloboučky, evidenční č. 3 227 100, dále [REDAKCE] popsal technické podmínky plánované těžby, způsob dobývání a jeho vliv na povrch. Dokumentace byla ze strany organizace předložena ve dvou vyhotoveních a byla zpracovaná ve smyslu ustanovení § 2 vyhlášky č. 172/1992 Sb. o dobývacích prostorech, v platném znění.

Při jednání byla věnována pozornost všem problematikám, které jsou v dokumentaci uvedeny, zejména pak opodstatněností stanovení DP Kloboučky II, pro ložisko výhradního nerostu ropy a hořlavého zemního plynu Kloboučky, evidenční č. 3 227 100.

Po provedeném ústním jednání vydali zúčastnění tato níže uvedená vyjádření:

1. Vyjádření zástupce Krajského úřadu JmK Brno
Krajský úřad Jihomoravského kraje, odbor životního prostředí a zemědělství, nemá ke stanovení DP Kloboučky I, II, III, VII námitek.

v.r. [redacted]

2. Vyjádření Povodí Moravy s. p. Brno – RNDr. Zbyněk Pištěk
Z hlediska správce povodí a směrného vodohospodářského plánu (SVP) souhlasíme s navrhovaným rozsahem dobývacích prostorů DP Mouřínov II, III, IV a V a DP Kloboučky I, II, III a VII bez připomínek.

Tímto omlouváme svoji neúčast na jednání na MND Hodonín dne 28.11.2003 ve věci stanovení DP Kloboučky I, II, III a VII. Pro toto jednání uplatňujeme toto stanovisko.

v. r. dr. Pištěk

3. Vyjádření MŽP OVSS VII Brno – [redacted]
MŽP OVSS VII vydalo předchozí souhlasy (PS) k podání návrhu na stanovení dobývacího prostoru Kloboučky I, II, III, VII. Vzhledem k tomu, že platnost předmětných rozhodnutí nebyla dosud vyčerpána, nemá MŽP OVSS VII proti stanovení těchto DP námitek.

Po ukončení ústního jednání byli zúčastnění vyzváni k místnímu šetření, kterého se odmítli zúčastnit s tím, že problematika v terénu je jim dobře známa. S ohledem na skutečnost, že Obvodnímu báňskému úřadu v Brně jsou místní podmínky ve výše uvedeném DP také známy, bylo od místního šetření upuštěno.

V rámci ústního jednání spojeného s místním šetřením organizace doložila následující stanoviska DOSS:

1. Vyjádření města Bučovice ke správním řízení stanovení DP Kloboučky I, II, III, VII ze dne 5. 11. 2003 zn. ROZV 0202/2003 – Ing. HL/42. *Podmínka města je v tomto rozhodnutí respektována a je uvedena jako podmínka č. 3.*

2. Vyjádření Městského úřadu v Bučovicích, stavebního úřadu ze dne 5. 11. 2003 čj. 4460/03/vyst./NO.

3. Vyjádření MPO ze dne 14.7.2003 zn. 34884/03/6600 ve věci:

Správní řízení o udělení předchozího souhlasu k podání návrhu na stanovení dobývacího prostoru Ždánice II, Vícemilice, Kloboučky I, Kloboučky II, Kloboučky III, Kloboučky IV, Kloboučky V, Kloboučky VI, Kloboučky VII, Kloboučky VIII, Kloboučky IX, Kloboučky X, Mouřínov II, Mouřínov III, Mouřínov IV a Mouřínov V.

Z hlediska působnosti odboru podle ust. § 24 odst. 2 zák. č. 44/1988 Sb., o ochraně a využití nerostného bohatství (horní zákon), ve znění pozdějších předpisů, neuplatňujeme k výše uvedené věci podmínky, vztahující se k tvorbě jednotné surovinové politiky. Vydání rozhodnutí o stanovení dobývacího prostoru je v kompetenci Obvodního báňského úřadu v Brně, který musí zvážit, zda navržené prostorové hranice uvedených dobývacích prostorů jsou v souladu s ust. § 26 odst. 1 horního zákona.

[redacted]
ředitel odboru surovinové politiky

K výše uvedené problematice zdejší úřad konstatuje, že Moravské naftové doly, a.s. podaly žádosti o stanovení výše uvedených dobývacích prostorů v souladu s ustanovením § 26 zákona č. 44/1988 Sb., o ochraně a využití nerostného bohatství (horní zákon), v

platném znění, který uvádí že „Hranice dobývacího prostoru na povrchu se stanoví uzavřeným geometrickým obrazcem s přímnými stranami, jehož vrcholy se určují souřadnicemi, udanými v platném souřadnicovém systému. Jeho prostorové hranice pod povrchem se zpravidla stanoví svislými rovinami, které procházejí povrchovými hranicemi. Výjimečně se tyto prostorové hranice mohou stanovit podle přirozených hranic. Dobývací prostor může být vymezen i hloubkově“. S ohledem na uložení ložiska a vlastní hornickou činnost na povrchu (provoz sond a těžebních zařízení) je plocha dobývacího prostoru na povrchu navržena v rozsahu nezbytně nutném a s nejmenším dopadem na životní prostředí tak, jak je požadováno orgány životního prostředí. Vzhledem k tomu, že ustanovení § 26 odst. 1 zákona č. 44/1988 Sb., o ochraně a využití nerostného bohatství (horní zákon), v platném znění, umožňuje stanovení dobývacího prostoru nejenom svislými rovinami, využila organizace výše citovanou uvedenou možnost a navrhla stanovení dobývacího prostoru ve tvaru komolého mnohojehlanu.



Na základě výše uvedených vyjádření a stanovisek zdejší úřad neshledal důvody, které by byly překážkou ve stanovení dobývacího prostoru Kloboučky II. Proto bylo rozhodnuto tak, jak je výše uvedeno.

Správní poplatek byl stanoven ve výši ████████ Kč dle zmocnění položky č. 58 zákona č. 368/1992 Sb. o správních poplatcích, v platném znění a byl uhrazen kolkovými známkami v hodnotě ████████ Kč, podanými na zdejší úřad pod č.j. 7526/03.

V příloze zdejší úřad vrací jedno vyhotovení návrhu na stanovení dobývacího prostoru Kloboučky II opatřené doložkou zdejšího úřadu.

Poučení

Proti tomuto rozhodnutí lze podat podle ustanovení § 53 zákona č. 71/1967 Sb., o správním řízení, odvolání k Českému báňskému úřadu v Praze, prostřednictvím Obvodního báňského úřadu v Brně, ve lhůtě 15 dnů ode dne jeho doručení.



██████████
předseda Obvodního báňského úřadu v Brně

Za správnost vyhotovení:



Rozdělovník:

Účastníci řízení – doručení do vlastních rukou.

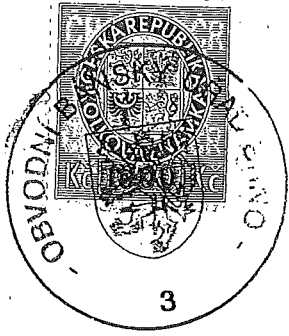
1. Moravské naftové doly, a. s., Úprkova 6, 695 30 Hodonín
2. Město Bučovice, k rukám pana starosty, 685 01 Bučovice
3. [REDAKCE]
4. [REDAKCE]
5. Lesy České republiky s.p., Přemyslova 1106, 501 68 Hradec Králové

Dotčené orgány státní správy – doručení.

6. Městský úřad Bučovice, Stavební úřad, Jiráskova 502, 685 01 Bučovice + mapová příloha
7. Městský úřad Bučovice - odbor ochrany životního prostředí, Jiráskova 502, 685 01 Bučovice
8. Krajský úřad Jihomoravského kraje, odbor životního prostředí a zemědělství, Žerotínovo nám. 3/5, 601 82 Brno
9. Povodí Moravy, s.p., Dřevařská 11, 602 00 Brno
10. KRAJSKÁ HYGIENICKÁ STANICE Jihomoravského kraje se sídlem v Brně, územní pracoviště Vyškov, Masarykovo náměstí 16 / 165, 682 01 Vyškov-Město
11. Ministerstvo životního prostředí, odbor výkonu státní správy VII, Mezírka 1, 602 00 BRNO + mapová příloha
12. Ministerstvo průmyslu a obchodu ČR, Na Františku 32, 110 00 Praha
13. Český báňský úřad v Praze, Kozí 4, PRAHA I
14. Katastrální úřad ve Vyškově, II.odboje 1, 682 01 Vyškov + mapová příloha
15. Ministerstvo životního prostředí, Vršovická 65, PRAHA 10

Ostatní – na vědomí - obyčejně

16. Česká geologická služba - GEOFOND ČR, Odbor informací o nerostných surovinách, Kostelní 26, 176 06 PRAHA + mapová příloha



oblast obce 12. 1. 2005

521-50

2-19296

PE

OBVODNÍ BĀNSKÝ ÚŘAD BRNO

V Brně dne 6.1.2005

č.j. 08-8745/04-511-Lun.

ROZHODNUTÍ

Obvodní báňský úřad v Brně, k žádosti organizace Moravské naftové doly, a.s. zn. leg. 513/04/MH ze dne 7.11.2004 (evidované na OBÚ v Brně dne 8.11.2004 pod č.j. 7960/04), po provedeném ústním jednání a místním šetření (protokol ze dne 7.12.2004, č.j. OBÚ v Brně 8745/04), po doplnění o přípis organizace zn. leg. 514/04/MH ze dne 5.1.2005 (č.j. OBÚ v Brně 0044/05), o povolení hornické činnosti-dobývání ložiska ropy a hořlavého zemního plynu v dobývacím prostoru Kloboučky II (ev. č. 4 0095), žádající organizaci

Moravské naftové doly, a.s.
Hodonín, Úprkova 807/6, PSČ 695 01
IČ: 26 28 85 83

A) Podle ustanovení § 10 odst. 1 zákona č. 61/1988 Sb., o hornické činnosti, výbušninách a o státní báňské správě, ve znění platných předpisů a podle vyhlášky ČBÚ č. 104/1988 Sb., o racionálním využívání výhradních ložisek, o ohlašování a povolování hornické činnosti a o ohlašování činnosti prováděné hornickým způsobem, ve znění platných předpisů,

P O V O L U J E

hornickou činnost - dobývání ložiska ropy a hořlavého zemního plynu v dobývacím prostoru Kloboučky II (ev. č. 4 0095), za těchto:

P O D M Í N E K :

1. Hornická činnost - dobývání ložiska ropy a hořlavého zemního plynu v dobývacím prostoru Kloboučky II a související činnost se povoluje v rozsahu uvedeném v dokumentaci „Plán těžby v DP Kloboučky II (pro vrty Ždánice 45, 60, 86)“ (č.j. OBÚ v Brně 7960/04), schváleném vedoucími pracovníky, kterou může provádět oprávněná organizace.
2. Hornická činnost - dobývání ložiska ropy a hořlavého zemního plynu v dobývacím prostoru Kloboučky II bude zajišťována sondami Ždánice 45, 60, 86, na pozemcích p.č. 258/3, 1961/9 v k.ú. Kloboučky, pro které jsou vyřešeny střety zájmů uzavřenými nájemními smlouvami.

3. Budou zajišťovány a plněny podmínky z rozhodnutí OkÚ Vyškov, RŽP zn. 2111/99-221/1 ze dne 13.12.1999 (č.j. OBÚ v Brně 7960/04) o dočasném odnětí pozemků určených k plnění funkcí lesa.
4. Budou zajišťovány a plněny podmínky ze souhlasu MěÚ v Bučovicích, stavebního úřadu č.j. 1458/01/výst/zem ze dne 18.5.2001 (č.j. OBÚ v Brně 7960/04), a to:
 - Organizace vytýčí v terénu plochu dočasně odnímané zem. půdy značkami trvalého charakteru a zabezpečí, aby nebyl narušován ostatní zem. půdní fond.
 - O činnostech souvisejících se skrývkou, přemístěním, rozprostřením, či jiným využitím, uložením, ochranou a ošetřováním skrývaných vrstev půdy povede organizace protokol (pracovní deník), v němž budou uvedeny všechny skutečnosti pro posouzení správnosti, úplnosti a účelnosti využívání těchto zemín.
5. Bude zajišťována a plněna podmínka ze souhlasu MěÚ v Bučovicích, odboru životního prostředí č.j. ŽP-360/04 ze dne 10.3.2004 (č.j. OBÚ v Brně 7960/04), a to:
 - Po ukončení dočasného záboru je organizace povinna provést na vlastní náklad rekultivaci pozemku dle schváleného plánu následné rekultivace, s tím, že biologická rekultivace bude trvat 3 roky a po předání pozemků vlastníkovi (uživateli) požádá organizace příslušný orgán ochrany ZPF o ukončení dočasného odnětí zemědělské půdy ze ZPF, nejpozději však do 31.12.2013.
6. Budou zajišťovány a plněny podmínky z vyjádření MěÚ v Bučovicích, odboru životního prostředí zn. ŽP/VOD/1317/04/HI ze dne 12.10.2004 (č.j. OBÚ v Brně 7960/04 a 7461/04) a ze dne 7.12.2004 (č.j. OBÚ v Brně 8745/04), a to:
 - Bude dodržován „Plán opatření pro případ havarijního zhoršení jakosti vod škodlivými látkami pro SNS Ždánice“ schválený MěÚ v Bučovicích, odborem životního prostředí.
 - Budou dodržovány požadavky zákona č. 114/1992 Sb., o ochraně přírody a krajiny, v platném znění.
 - Budou dodržovány požadavky zákona č. 185/2001 Sb., o odpadech a související předpisy, v platném znění.
 - Budou dodržovány požadavky zákona č. 86/2002 Sb., o ochraně ovzduší, nařízení vlády č. 353/2002 Sb., v platném znění.
7. Sanace a rekultivace dotčeného pozemku bude provedena dle plánu sanace a rekultivace zpracovaného Františkem Čechalem, přiloženého k dokumentaci, schválený MěÚ v Bučovicích, odboru životního prostředí č.j. 1458/01/výst/zem ze dne 18.5.2001 a č.j. ŽP-360/04 ze dne 10.3.2004 (č.j. OBÚ v Brně 7960/04).
8. Před uplynutím lhůty platnosti nájemní smlouvy k dotčeným pozemkům (č.j. OBÚ v Brně 7440/04) a platností rozhodnutí a souhlasů s vynětím dotčených pozemků ze ZPF a LPF, organizace zajistí uzavření nových nájemních smluv, případně prodloužení stávajících nájemních smluv s vlastníky dotčených pozemků a vydání nových případně prodloužení stávajících rozhodnutí a souhlasů s vynětím ze ZPF a LPF.
9. Pro jiné druhy hornické činnosti (zajištění, likvidace, zvláštní zásahy do zemské kůry) bude legalizace zajišťována v samostatném povolovacím řízení.
10. Případné důlní škody budou řešeny v souladu s ust. § 36 a ust. § 37 zák. č. 44/1988 Sb. o ochraně a využití nerostného bohatství (horní zákon), v platném znění a v souladu s rozhodnutím OBÚ v Brně č.j. 3906/02 ze dne 12.6.2002 o schválení vytváření finančních rezerv na vypořádání důlních škod.

11. Všechny skutečnosti a zjištění, které by mohly mít vliv na toto rozhodnutí, musí být bezodkladně oznámeny na OBÚ v Brně.

12. S tímto rozhodnutím musí být prokazatelně seznámen určený vedoucí pracovník a všichni ostatní pracovníci, kterých se to týká.

13. Časově se platnost tohoto rozhodnutí omezuje do doby dotěžení zásob ložiska v DP Kloboučky II.

B) Podle ustanovení § 37a odst. 2 zákona č. 44/1988 Sb. o ochraně a využití nerostného bohatství (horní zákon), v platném znění,

S C H V A L U J E

navýšení finančních rezerv na sanace a rekultivace a časový plán tvorby zákonných rezerv na sanaci a rekultivaci pozemků dotčených vlivem dobývání dle předložené žádosti o povolení hornické činnosti – plánu těžby v DP Kloboučky II (č.j. OBÚ v Brně 7960/04), o částku [REDAKCE] Kč v tomto členění:

Rok	Schválená tvorba rezerv na sanace a rekultivace v daném roce
2005	[REDAKCE]
2006	[REDAKCE]
2007-2014	[REDAKCE]

za těchto

P O D M Í N E K :

- Po dobu platnosti tohoto rozhodnutí organizace zajistí navýšení finančních rezerv na sanace a rekultivace ve smyslu ustanovení § 31 odst 6 zákona č. 44/1988 Sb., o ochraně a využití nerostného bohatství (horní zákon), v platném znění, dle schváleného plánu těžby o částku ve výši [REDAKCE] Kč
- Tvorba zákonné rezervy na sanace a rekultivace bude vedena na analytickém účtu 451..
- Způsob tvorby rezerv za zdaňovací období a jejich výše musí být prokazatelná v souladu s ustanovením § 3 zákona č. 593/1992 Sb. o rezervách pro zjištění základu daně z příjmů.
- Po vytvoření konečné schválené částky bude ze strany organizace zhodnocen plán sanace a rekultivace ve vztahu k celkové vytvořené částce [REDAKCE] - Kč.
- Organizace podá písemně na Obvodní báňský úřad v Brně každoročně vždy k 31.1. následného roku zprávu o inventarizaci výše zákonných rezerv vytvořených na sanace a rekultivace a na vypořádání důlních škod.

Odůvodnění:

Organizace Moravské naftové doly, a.s., podáním zn. leg. 513/04/MH ze dne 7.11.2004 (evidované na OBÚ v Brně dne 8.11.2004 pod č.j. 7960/04), požádala OBÚ v Brně o povolení hornické činnosti-dobývání ložiska ropy a hořlavého zemního plynu v dobývacím prostoru Kloboučky II (ev. č. 4 0095).

Přípisem OBÚ v Brně č.j. 08-7960/04-511 ze dne 12.11.2004, byl stanoven termín ústního jednání a místního šetření na 7.12.2004, se zahájením na vedení Moravských naftových dolů, a.s., v Hodoníně.

O výsledku ústního jednání a místního šetření byl sepsán protokol (č.j. OBÚ v Brně 8745/04), ve kterém organizaci dána povinnost doložení vyjádření zemědělské vodohospodářské správy a správce vrtů podzemních vod a čerpacích stanic (Vodovody a Kanalizace Vyškov, a.s.). Toto bylo naplněno přípisem organizace zn. leg. 514/04/MH ze dne 5.1.2005 (č.j. OBÚ v Brně 0044/05).

V řízení o povolení hornické činnosti byla vydána tato rozhodnutí, stanoviska, souhlasy a vyjádření:

- Rozhodnutí OkÚ Vyškov, RŽP zn. 2111/99-221/1 ze dne 13.12.1999 (č.j. OBÚ v Brně 7960/04) o dočasném odnětí pozemků určených k plnění funkcí lesa – toto je zohledněno v podmínce č. A3 tohoto rozhodnutí.
- Souhlas MěÚ v Bučovicích, stavebního úřadu č.j. 1458/01/výst/zem ze dne 18.5.2001 (č.j. OBÚ v Brně 7960/04) – požadavky zohledněny v podmínce č. A4 tohoto rozhodnutí. Ve vztahu k požadavkům týkajících se provedení skrývek ornice a podorniční vrstvy půdy a odvodů za dočasné odnětí zemědělské půdy se konstatuje, že toto bylo již provedeno resp. problematika odvodů je řešena samostatným řízením. Ve vztahu k požadavku provedení následné rekultivace dle zásad uvedených v technické zprávě zpracované Františkem Čechalem se konstatuje, že toto je řešeno podmínkou č. A7 tohoto rozhodnutí.
- Souhlas MěÚ v Bučovicích, odboru životního prostředí č.j. ŽP-360/04 ze dne 10.3.2004 (č.j. OBÚ v Brně 7960/04) – požadavek zohledněn v podmínce č. A5 tohoto rozhodnutí. Ve vztahu k požadavku předložení nových nájemních smluv s vlastníky pozemků do 31.12.2004 se konstatuje, že toto je řešeno podmínkou č. A8 tohoto rozhodnutí. Ve vztahu k požadavkům týkajících se provedení skrývek ornice a podorniční vrstvy půdy a odvodů za dočasné odnětí zemědělské půdy se konstatuje, že toto bylo již provedeno resp. problematika odvodů je řešena samostatným řízením. Ve vztahu k požadavku provedení následné rekultivace dle zásad uvedených v technické zprávě zpracované Františkem Čechalem se konstatuje, že toto je řešeno podmínkou č. A7 tohoto rozhodnutí.
- Vyjádření MěÚ v Bučovicích, odboru životního prostředí zn. ŽP/VOD/1317/04/HI ze dne 12.10.2004 (č.j. OBÚ v Brně 7960/04 a 7461/04) a ze dne 7.12.2004 (č.j. OBÚ v Brně 8745/04) – požadavky zohledněny v podmínce č. A6 tohoto rozhodnutí. Ve vztahu k požadavkům týkajících se povinnosti odsouhlasení předmětného plánu těžby správcem toku Radlovec (Zemědělská vodohospodářská správa) a povinnosti odsouhlasení předmětného plánu těžby s vlastníkem vrtů na podzemní vody s čerpacími stanicemi (Vodovody a Kanalizace Vyškov, a.s.) se konstatuje, že tyto byly naplněny a doloženy přípisem organizace zn. leg. 514/04/MH ze dne 5.1.2005 (č.j. OBÚ v Brně 0044/05) jak je níže uvedeno.
- Vyjádření Zemědělské vodohospodářské správy, oblast povodí Moravy, Pracoviště Brno zn. 2/2005/DS ze dne 5.1.2005 (č.j. OBÚ v Brně 0044/05) – toto je souhlasné bez podmínek.

- Vyjádření Vodovodů a Kanalizací Vyškov, a.s. ze dne 7.12.2004 (č.j. OBÚ v Brně 0044/05) – toto je souhlasné bez podmínek.
- Stanovisko a vyjádření Krajského úřadu Jihomoravského kraje, odboru životního prostředí a zemědělství č.j. JMK 34326/2004 OŽPZ Ku ze dne 13.10.2004 (č.j. OBÚ v Brně 7960/04) a ze dne 7.12.2004 (č.j. OBÚ v Brně 8745/04) – tato jsou souhlasná bez podmínek.
- Vyjádření Města Bučovice ze dne 7.12.2004 (č.j. OBÚ v Brně 8745/04) - toto je souhlasné bez podmínek.

Ze strany Krajské hygienické stanice Jihomoravského kraje se sídlem v Brně, územní pracoviště Vyškov bylo připsáno zn. VY 3557/2004/HP ze dne 2.11.2004 (č.j. OBÚ v Brně 7960/04) konstatováno, že předmětnou činností nejsou dotčeny zájmy chráněné orgány ochrany veřejného zdraví a proto KHS JmK stanovisko nevydává.

Ze strany dotčených orgánů státní správy, které se jednání nezúčastnily a ve věci nezaslaly ani písemná vyjádření, má povolující orgán, v souladu s ust. § 18 odst. 3 cit. zákona č. 61/1988 Sb., zato, že proti povolení hornické činnosti není z jejich strany připomínek a že s povolením souhlasí.

Zákonná rezerva na sanaci a rekultivace pozemků dotčených hornickou činností je tvořena v souladu s rozhodnutím OBÚ v Brně č.j. 5928/00, ze dne 28.12.2000. K datu 31.12.2004 byla vytvořena částka [REDAKCE] Kč. Organizace předmětnou žádostí č.j. OBÚ v Brně 7960/04 zároveň požádala o navýšení této částky o [REDAKCE] Kč (celková částka [REDAKCE] Kč), tak jak je uvedeno v části B) tohoto rozhodnutí.

Plán sanace a rekultivace byl doložen v příloze číslo 4 dokumentace a schválen MěÚ v Bučovicích souhlasu č.j. 1458/01/výst/zem ze dne 18.5.2001 a č.j. ŽP-360/04 ze dne 10.3.2004 (č.j. OBÚ v Brně 7960/04).

V řízení nebyly zjištěny žádné skutečnosti, pro které by nebylo možno hornickou činností - dobývání ložiska ropy a hořlavého zemního plynu v dobývacím prostoru Kloboučky II (ev. č. 4 0095) povolit.

Při dodržení platných horních a souvisejících předpisů, dokumentace pro danou hornickou činnost a podmínek tohoto rozhodnutí, jsou vytvořeny nezbytné předpoklady k zajištění bezpečnosti provozu a ostatního právem chráněného zájmu. Proto bylo rozhodnuto jak výše uvedeno.

V souladu s platným zák. ČNR č. 368/1992 Sb., o správních poplatcích vybíraných správními orgány ČR., v platném znění, byl stanoven správní poplatek ve výši [REDAKCE] Kč, který byl uhrazen kolokovými známkami, které byly vylepeny na originál tohoto rozhodnutí.

Poučení o odvolání:

Proti tomuto rozhodnutí můžete do 15 dnů ode dne doručení podat odvolání podle ust. § 54 zák. č. 71/1967 Sb., o správním řízení (správní řád) k Českému báňskému úřadu v Praze prostřednictvím OBÚ v Brně.

[REDAKCE]
předseda Obvodního báňského úřadu v Brně

Za správnost vyhotovení: [REDAKCE]

Příloha: potvrzená dokumentace [REDAKCE]

Rozdělovník:

A) Účastníci řízení:

- 1) Moravské naftové doly, a.s., Úprkova 6, 695 30 Hodonín
- 2) Město Bučovice, Jiráskova 502, 685 01 Bučovice
- 3) Lesy ČR, lesní správa Bučovice, Zámek 1, 685 01 Bučovice
- 4) Zemědělská vodohospodářská správa, oblast Povodí Moravy, Hlinky 60, 603 00 Brno


B) Dotčené orgány státní správy:

- 1) MŽP ČR, Odbor výkonu státní správy VII., Mezírka 1, 602 00 Brno
- 2) Krajský úřad-Jihomoravský kraj, Odbor životního prostředí a zemědělství, Žerotínovo nám. 3/5, 602 00 Brno
- 3) Krajská hygienická stanice, pracoviště Vyškov, Masarykovo nám. 16, 682 01 Vyškov
- 4) MěÚ Bučovice, odbor životního prostředí, Jiráskova 502, 685 01 Bučovice

10.6.1997

Obvodní báňský úřad v Brně

Celk 13, PSČ 601 42



Moravské naftové doly a.s.
Úprkova 6
695 30 HODONÍN

VÁŠ DOPIS ZNAČKY / ZE DNE

NAŠE ZNAČKA
808/97-511-08

BRNO

21.5.1997

Věc:

Povolení hornické činnosti v DP Ždánice pro lokalitu výhradního ložiska ropy a zemního plynu Krystalinikem I.

K vaší žádosti ze dne 16.1.1997 / č.j. OBŮ 247/97/ a na základě výsledků ústního jednání, které se konalo dne 14.2.97 na MND a.s. v Hodoníně,

POVOLUJE

Obvodní báňský úřad v Brně podle § 17, odst.4 zákona ČNR č.61/1988 Sb., ve znění pozdějších předpisů o hornické činnosti, výbušninách a o státní báňské správě a podle vyhlášky ČBÚ č. 104/1988 Sb, ve znění vyhl.č. 242/1993 Sb, o hospodárném využívání výhradních ložisek o povolování a ohlašování hornické činnosti a ohlašování činnosti prováděné hornickým způsobem, hornickou činnost v dobývacím prostoru Ždánice č. 4 0035 při **exploataci** výhradního ložiska ropy a zemního plynu na ložisku Krystalinikem I.

Předmětná těžební činnost se povoluje v rozsahu vyznačeném v dokumentaci " Plán těžby naleziště Ždánice, schválené vedoucím organizace dne 16.1.1997, která je přílohou Vaší žádosti.

Při provádění těžební činnosti musí být dodržen výše uvedený plán a tyto další

Podmínky :

- 1/ Zajišťování a realizování dané hornické činnosti / HČ/ bude prováděno v hranicích stanoveného dobývacího prostoru /DP/ oprávněnou organizací v souladu s platnými horními a souvisejícími předpisy.
- 2/ Při realizování dané HČ musí být zajišťována průběžná měření, sledování a vyhodnocování a evidování o vývoji těžby

kapalných a plyných médií ložiskových poměrů, vývoji ložiskového tlaku, planového faktoru a vývoje hranic voda-ropa - plyn.

- 3/ Čerpání finančních rezerv na sanaci a rekultivaci pozemků dotčených danou HČ budou zajišťovány v souladu s vypracovanou dokumentací a v souladu s platnými horními předpisy v potřebné výši na základě vydání povolení od OBÚ.
- 4/ Při zajišťování dané HČ musí být plněny podmínky z platných rozhodnutí a souhlasů o **vynětí** pozemků z LPF / ZPF/ :
 - rozhodnutí RŽP OkÚ Hodonín č.j. ŽP/95/54/3792/221 /§4/ ze dne 4.12.1995,
 - Rozhodnutí RŽP OkÚ Hodonín č.j.ŽP/94/54/295/221 / § 4/ ze dne 1.6.1994,
 - Rozhodnutí RŽP OkÚ Hodonín č.j. ŽP/97/54/379/221 ze dne 24.1.1997,
 - Rozhodnutí RŽP OkÚ Hodonín č.j. ŽP/94/54/115/221 ze dne 14.1.1994,
 - Rozhodnutí RŽP OkÚ Hodonín č.j. ŽP 93/54/3340/221 /D/ ze dne 2.11. 1993,
 - Rozhodnutí RŽP OkÚ hodonín č.j. ŽP/97/54/379/221 ze dne 24.1.1997,
 - Rozhodnutí RŽP OkÚ Hodonín č.j. ŽP/94/54/3864/221 / §4/ ze dne 30.12.1994,
 - Rozhodnutí RŽP OkÚ Vyškov, zn. ŽP 1089/94-221, ze dne 29.7.1994,
 - Rozhodnutí RŽP OkÚ Vyškov zn. ŽP 1/95-221 ze dne 3.1.1995,
 - Rozhodnutí RŽP OkÚ Vyškov zn. ŽP 2101/95-221 ze dne 14.12.1995,
 - Rozhodnutí RŽP OkÚ Vyškov zn. Les.434/93-221 ze dne 30.8. 1993,
 - Rozhodnutí VLHZ ONV Vyškov č.j. Les/55/86 - zn.221 ze dne 12.2.1986
 - Rozhodnutí ministerstva lesního a vodního hospodářství a dřevozpracujícího průmyslu ČR, č.j. 25 569/1211/OSS/88 ze dne 20.5.1988,
 - Rozhodnutí JmKNV, OVLHZ zn. Les 2998/86/221/Pro ze dne 25.4.1987
- 5/ Pro zajištění bezpečnosti v DP ve vztahu k provozovanému objektu střelnice, musí být dokončena novelizace uzavřené dohody s orgánem příslušného vojenského útvaru.
- 6/ Bude dokončeno uzavření příslušných dohod s kompetentními orgány RŽP OkÚ Vyškov a Hodonín a s organizací Lesy ČR s.p. k problematikám, které se týkají organizování a provádění jakýchkoliv honů a lovů zvěře v hranicích stanoveného DP.

- 7/ S ohledem na stávající časové omezení dohod k zajišťování HČ na lesních pozemcích musí být dokončeno uzavření nových dohod o vyřešení majetkoprávních vztahů k pozemkům s jejich majiteli.
- 8/ Musí být zajišťováno plnění podmínek z vyjádření MŽP ČR ÚO BR v Brně, které zní / citace/:
- " .. z hlediska ochrany výhradních ložisek nerostů nemá ÚOBR MŽP ČR námitek proti pokračování hornické činnosti v DP Ždánice v rozsahu " Plánu těžby naleziště Ždánice, zpracovaného organizací MND a.s. Hodonín v Ol/1997 v časovém horizontu do cca r. 2014. Zdůrazňuje se, že při této hornické činnosti je nutno dodržet podmínky ochrany životního prostředí dané RŽP Okresních úřadů Hodonín a Vyškov. Zejména se jedná o technicky dokonalé zabezpečení pracoviště pro exploataci, dopravu a zpracování ropy i zemního plynu tak, aby nemohlo dojít k úniku především ropy do horninového prostředí, nebo do podzemních i povrchových vod nad výhradním ložiskem a aby nedošlo k ohrožení nebo zhoršení životního prostředí " .
- / spis MŽP ČR ÚO Brno ze dne 26.2.1997, č.j. OBÚ 905/97/
- 9/ Musí být zajišťováno plnění podmínek z vyjádření RŽP Oků v Hodoníně, které zní / citace/ :
- " pracemi nesmějí být poškozeny lesní porosty, ani volně rostoucí dřeviny. K pracem v přírodní rezervaci " U vrby a jejím ochranném pásmu musí být vyžádán souhlas RŽP Oků Hodonín " .
- " Z vodohospodářského hlediska je těžba možná za podmínky, že veškerá pracoviště sloužící k těžbě, dopravě a zpracování ropy, budou dokonale zabezpečena před možností úniku ropy do horninového prostředí nebo povrchové či podzemní vody tak, jak stanoví vyhl.č.6/1977 Sb., a pro případné havarijní úniky bude předem zpracován a schválen " Plán opatření pro případ havarijního zhoršení jakosti vod" tak, jak stanoví zmíněná vyhláška.
 - " Při provádění těžby a následné rekultivaci dotčených zemědělských pozemků požadujeme dodržovat podmínky stanovené v rozhodnutích, příp.souhlasech vydaných příslušným orgánem ochrany ZPF",
 - " SSL doporučuje v rámci možností používané technologie využívat existující sondy. V případě dotčení pozemků určených k plnění funkcí lesa je nutné **vynětí** / spis RŽP Oků Hodonín č.j. ŽP/96/vyj.-3502 ze dne 28.12.1996, č.j. OBÚ 304/97/.
- 10/ Musí být zajišťováno plnění podmínek z vyjádření RŽP Oků ve Vyškově, které zní / citace/:
- " Vodohospodářský orgán zjistil, že navrhované prodloužení těžby do roku 2014 je z hlediska vodohospodářského možné za předpokladu splnění těchto podmínek:

- a/ konstrukce podlahy a zařízení prostorů provozů, kde dochází k manipulaci s látkami nebezpečnými vodám nebo budou v těchto prostorách umístěny stroje či zařízení s náplní těchto látek / vyhl. MLHV ČR č.6/1977 Sb./ , musí být upraveny tak, aby při event. havarijním úniku těchto látek, nebo při úklidu bylo zjištěno jejich zachycení a vyloučen únik do podzemních vod a venkovního prostoru.
- b/ Zkoušky těsnosti potrubních rozvodů požadujeme provádět podle ČSN 75 3415 v souvislosti s ČSN 83 0916:
- u ocel.potrubí původního s rizikem havarie z příčiny důlkové koroze jednou za rok,
- u nového sklolaminátového potrubí s garancí životnosti 20 let nejméně jednou za 5 let,
- u nádrží dle cit. ČSN. Protokoly z provedených zkoušek budou zasílány vodospod.orgánu.
- c/ Jednotlivá pracoviště vrtů-těžebních ploš^í budou doplněnao monitoring stavu horninového prostředí, měření a vyhodnocení podle metodického pokynu MŽP ČR z 31.7.96, bude prováděno na všech těžebních pracovištích jednou za rok. Výsledky budou zasílány vodohospod.orgánu.
- d/ Dokumentace k případným úpravám jednotlivých těžebních ploš^íin k jejich likvidaci a sanaci a výměně potrubí budou jednotlivě předkládány vodohospod.orgánu k posouzení, jejich součástí bude i vyhodnocení stavu horninového prostředí podle předchozího bodu.
- e/ Veškeré odpadní vody musí být neškodně likvidovány na zařízení k tomu určenému.
- f/ Výše uvedený výčet podmínek a požadavků nezbavuje investora / provozovatele/ povinnosti dodržovat ustanovení plynouc^íz příslušných obecně závazných předpisů pro předmětnou stavbu a provoz.
- "většina zájmového území ložiska Ždánice se nachází v prostoru přírodního parku Ždánický les, je proto zcela nezbytné, aby rekultivační zásahy byly prováděny citlivě a se zřetelem k této skutečnosti".
 - " na zájmové ploše sondy Ždánice 69, která je umístěna částečně na ZPF, bude provedeno na žádost investora dočasné odnětí zemědělské půdy ze ZPF s následnou rekultivací za předpokladu splnění následujících podmínek :
 - dodržování zák.č. 334/92 Sb. § 8 a vyhl.č.13/94 Sb.
z ochrany ZPF MŽP
"přírodního parku Ždánický les"
 - před prováděním rekultivace provést rozbor zeminy na možnost kontaminace půdy ropnými a jinými

látkami. Výsledek předložit orgánu ochrany ZPF.

- ukončení poslední etapy biologické rekultivace bude oznámeno orgánu ochrany ZPF, který vydal rozhodnutí o odvodech, že rekultivace byla ukončena, aby mohlo být provedeno převzetí rekultivovaných pozemků vlastníky nebo nájemci a aby mohla být ukončena povinnost platit odvozy za odnětí této půdy.
- V maximální možné míře využívat stávajících ploch sond, které jsou vyňaty z LPF.
- V případě rozšiřování stávajících ploch vyjmutých z LPF, nebo při záboru nových ploch, toto projednat s vlastníkem lesa a dále postupovat dle ustanovení zákona č. 289/95 Sb. a vyhlášky č. 77/96 Sb.
- " K vlastnímu plánu těžby nemá příslušný orgán státní správy v odpadovém hospodářství připomínek. Plán sanace a rekultivace území dotčeného těžbou / kap. 1.15/. Dle zákona č. 238/91 Sb. o odpadech v platném znění a souvisejících předpisů jsou zemina a stavební odpady znečištěné obsahem ropných látek zvláštním a nebezpečným odpadem / kat.č. 31423, 31426, atd./ a musí být v plném rozsahu likvidovány na zařízení k tomu určeném. Z tohoto důvodu doporučujeme v okolí sond provádět monitoring pro vyloučení kontaminace v neodtěžených vrstvách. Monitoring doporučujeme provádět po dobu 5-ti let po ukončení rekultivace / Ing. Janda /".
/ spis RŽP Oků Vyskov zn. ŽP/2732/96 ze dne 13.3.1997/.

- 11/ Musí být plněny podmínky z vyjádření města Ždánice, která zní / citace/ :
- " při případných nových záborech lesních porostů pro účely průzkumu z těžby budou tyto v předstihu konzultovány s vedením města". / spis města Ždánice z 9.1.1997, příloha č.8 v dokumentaci plánu těžby/.
- 12/ Ostatní HČ / plán zajištění nebo plán likvidace, případně plán těžební otvírky/, musí být předmětem samostatného povolovacího řízení.
- 13/ Všechny nové skutečnosti a zajištění, které by mohly mít vliv na toto povolení, musí být bezodkladně oznámeny na OBŮ.
- 14/ S tímto rozhodnutím musí být seznámen určený vedoucí pracovník a všichni pracovníci, kterých se to týká.
- 15/ Časově se platnost tohoto rozhodnutí omezuje na dobu potřebnou k vytěžení zásob vyhrazeného nerostu pro ložisko krystaliniku I.

Odůvodnění:

Předmětnou HČ bude provádět organizace v hranicích stanoveného dobývacího prostoru, která splňuje podmínky horních předpisů ve vztahu k oprávnění a odborné způsobilosti pro stanovené funkce, na lokalitě výhraního ložiska Krystalinikum I.

Ze strany účastníků řízení a dotčených orgánů státní správy nebyly vzneseny žádné nesouhlasy s povolení pokračování těžební činnosti na daném ložisku v DP Ždánice s tím, že stanovené podmínky a požadavky byly zahrnuty do podmínek tohoto rozhodnutí.

Majetkoprávní vztahy k pozemkům, které s danou HČ souvisí, jsou řešeny uzavřením příslušných dohod s jejich majiteli.

Při dodržení platných ustanovení horních a souvisejících předpisů plánu těžby a podmínek tohoto rozhodnutí jsou vytvořeny podmínky k zajištění bezpečnosti provozu a ostatního právem chráněného zájmu. Proto bylo rozhodnuto jak výše uvedeno.


V souladu s platnými ust. zákona č. 20/1996 Sb., byl stanoven správní poplatek povolení dané HČ ve výši [REDAKCE]-Kč, který byl uhrazen kolkovými známkami vylepenými na originál tohoto rozhodnutí.

Proti tomuto rozhodnutí je možné podle ust. § 54 zákona č. 71/1967 Sb., o správním řízení / správní řád / podat odvolání k ČBÚ v Praze do 15-ti dnů ode dne jeho oznámení prostřednictvím OBÚ v Brně.

[REDAKCE]
předseda úřadu

rozdělovník :

- 1/ MŽP ČR ÚO BR, Žerotínovo nám. 3/5, 601 56 Brno
- 2/ Okresní úřad RŽP v Hodoníně, Národní tř.25. 695 01 Hodonín
- 3/ Okresní úřad RŽP ve Vyškově, Nádražní 7, 682 12 Vyškov
- 4/ MěÚ ve Ždánicích, k rukám p.starosty, Městečko 787,696 32 Ždánice
- 5/ MěÚ ve Ždánicích, stavební odbor, 696 32 Ždánice
- 6/ OÚ v Nevojcích k rukám p.starosty, 685 01 Bučovice
- 7/ OÚ v Nemoticích, k rukám p.starosty,683 34 Nemotice
- 8/ Lesy ČR, s.p., ved.majetkoprávního odboru [REDAKCE]
Přemyslova 1106 , 501 68 Hradec Králové
- 9/ Lesy ČR, s.p. Lesní správa v Bučovicích, 685 01 Bučovice
- 10/MND, a.s. V Hodoníně



Toto rozhodnutí nabylo
právní moci dne... 13.1.2016
je vykonatelné dne... 13.1.2016
Obvodní báňský úřad pro území krajů
Jihomoravského a Zlínského
dne... 13.1.2016

OBVODNÍ BÁŇSKÝ ÚŘAD PRO ÚZEMÍ KRAJŮ JIHOMORAVSKÉHO A ZLÍNSKÉHO

č.j. SBS 00727/2016/OBU-01/1

poř.č. 1879

vydává pro

MND a.s.

Hodonín, Úprkova 807/6, PSČ 695 01

IČ: 284 83 006

podle § 5 odst. 2 zák. č. 61/1988 Sb., o hornické činnosti výbušninách a o státní báňské správě, v platném znění (dále jen zákona č. 61/1988 Sb.), na základě splnění podmínek stanovených obecně závaznými právními předpisy pro výkon požadovaného předmětu činnosti, ve znění pozdějších předpisů,

OPRÁVNĚNÍ

k hornické činnosti a projektování objektů a zařízení pro hornickou činnost a k projektování, provádění a vyhodnocování geologických prací

v rozsahu podle § 2 zákona č. 61/1988 Sb., písm.

- vyhledávání a průzkum ložisek vyhrazených nerostů,
- otvírka, příprava a dobývání výhradních ložisek,
- zřizování, zajišťování a likvidace důlních děl a lomů,
- úprava a zušlechťování nerostů prováděné v souvislosti s jejich dobýváním,
- zřizování a provozování odvalů, výsypek a odkališť při činnostech uvedených v písmenech a) až d),
- zvláštní zásahy do zemské kůry,
- zajišťování a likvidace starých důlních děl,
- báňská záchranná služba,
- důlně měřická činnost,

k činnosti prováděné hornickým způsobem

a projektování objektů a zařízení pro činnost prováděnou hornickým způsobem

v rozsahu podle § 3 zákona č. 61/1988 Sb., písm.

- vrtní vrty s délkou nad 30 m pro jiné účely než k činnostem uvedeným v § 2 a 3.

Odborné vedení organizace: je uvedeno v příloze, která je nedílnou součástí tohoto oprávnění.

Tímto oprávněním se nahrazuje dříve vydané oprávnění Obvodním báňským úřadem pro území krajů Jihomoravského a Zlínského, ev.č. 1866, vydané pod č.j. SBS 28729/2015/OBU-01/1 dne 17.9.2015 z důvodu změn.

Odůvodnění:

Na základě žádosti organizace MND a.s., doručené dne 14.9.2015, evidované pod č.j. SBS 28729/2015. Předmětem žádosti je změna oprávnění k hornické činnosti a činnosti prováděné hornickým způsobem. Organizace vyhověla všem požadavkům uvedeným v § 1 vyhl. č. 15/1995 Sb., o oprávnění k hornické činnosti a činnosti prováděné hornickým způsobem, jakož i k projektování objektů a zařízení, která jsou součástí této činnosti, v plném rozsahu.

Poučení o odvolání:

Proti tomuto rozhodnutí se lze odvolat podle § 81 a násl. zákona č. 500/2004 Sb., správní řád, k Českému báňskému úřadu v Praze prostřednictvím Obvodního báňského úřadu pro území krajů Jihomoravského a Zlínského do 15-ti dnů ode dne jeho doručení.

V Brně dne 11.1.2016

předseda Obvodního báňského úřadu
pro území krajů Jihomoravského a Zlínského

MND a.s.

Hodonín, Úprkova 807/6, PSČ 695 01

IČ: 284 83 006

Odborné vedení organizace:

██████████
narozen: ██████████, bytem: ██████████
osvědčení:
závodní § 2 a),b),c),d),e),f),g), § 3e),f),h) vydané OBÚ v Brně pod ev. č. 0403
báňský projektant § 2 b),c),d),e),f),g), § 3e),f),h) vydané OBÚ v Brně pod ev. č. 0471

I ██████████
narozen: ██████████
osvědčení:
závodní § 2 a),b),c),d),f), § 3 f) vydané OBÚ v Brně pod ev. č. 0020
báňský projektant § 2 a),b),c),d),e),f),g), § 3f) vydané OBÚ v Brně pod ev. č. 0631

██████████
narozen: ██████████
osvědčení:
závodní § 2 a),b),c),d),f),g), § 3 f),g),h) vydané OBÚ v Brně pod ev. č. 0032
báňský projektant § 2 b),c),d),e),f),g), § 3f) vydané OBÚ v Brně pod ev. č. 0033

██████████
narozen: ██████████
osvědčení:
závodní § 2 a),b),c),d),f),g) § 3 f) vydané OBÚ v Brně pod ev. č. 0540
báňský projektant § 2 b),c),d),f),g), § 3f) vydané OBÚ v Brně pod ev. č. 0213

██████████
narozen: ██████████
osvědčení:
závodní § 2 a),b),c),d),e),f) § 3 f) vydané OBÚ v Brně pod ev. č. 0030
báňský projektant § 2 a),b),c),d),f),g), § 3a),f),h) vydané OBÚ v Brně pod ev. č. 0595
Osvědčení k projektování, provádění a vyhodnocování geologických prací v oboru ložisková geologie,
vydané Ministerstvem životního prostředí České republiky dne 2.10.2003, č.j. 72/660/13442/03,
poř.č.1753/2003

██████████
narozen: ██████████
osvědčení:
závodní § 2 a),b),c),d),e),f),g) § 3 f) vydané OBÚ v Brně pod ev. č. 0357
báňský projektant § 2b),c),d),f) vydané OBÚ v Brně pod ev. č. 0039

[redacted]
narozen: [redacted]

osvědčení:

projektant instalací elektrických zařízení pro hornickou činnost § 2 a),b),c),d),e),f),g), § 3 f), vydané OBÚ v Brně pod ev. č. 0311

[redacted]
narozen: [redacted]

osvědčení:

projektant strojního vybavení § 2 a),b),c),d),e),f) § 3f) vydané OBÚ v Brně pod ev. č. 0036

[redacted]
narozen: [redacted]

osvědčení:

projektant strojního vybavení § 2 a),b),c),d),f) § 3f) vydané OBÚ v Brně pod ev. č. 0029

[redacted]
narozen: [redacted]

osvědčení: projektant strojního vybavení § 2 a),b),c),d),e),f) § 3f) vydané OBÚ v Brně pod ev. č. 0042

[redacted]
narozena: [redacted]

Osvědčení k projektování, provádění a vyhodnocování geologických prací v oboru ložisková geologie, vydané Ministerstvem životního prostředí České republiky ze dne 2.10.2003, č.j. 65/660/13436/03, poř.č.1755/2003

[redacted]
narozen: [redacted]

Osvědčení k projektování, provádění a vyhodnocování geologických prací v oboru ložisková geologie, vydané Ministerstvem životního prostředí České republiky ze dne 2.10.2003, č.j. 3808/630/232882/00, poř.č.1243/2001

[redacted]
narozen: [redacted]

Osvědčení k projektování, provádění a vyhodnocování geologických prací v oboru ložisková geologie, vydané Ministerstvem životního prostředí České republiky ze dne 2.10.2003, č.j. 1037/660/2836/ENV/08, poř.č. 2086/2009

[redacted]
narozen: [redacted]

Osvědčení k projektování, provádění a vyhodnocování geologických prací v oboru ložisková geologie, vydané Ministerstvem životního prostředí České republiky ze dne 2.10.2003, č.j. 1057/660/2875/ENV/08, poř.č. 2080/2008

V Brně dne 11.1.2016


[redacted]
předseda Obvodního báňského úřadu
pro území krajů Jihomoravského a Zlínského


Soupis propachtovaných pozemkových parcel k Pachtovní smlouvě č. A 141 54 168, stanovení pachtovného s právem hospodářit pro Lesy České republiky, s.p. propachtovaných společností MND, a.s. 1. 7. - 31. 12. 2016

Kat. území	Pozemek p.č.	Výměra propacht. pozemků v m ²	Výměra plochy/cena/pachtovné	
			základní	celkem pachtovné
Ždánice	č. 2611/2	818		
	č. 2680/1	2 716		
	č. 2687/1	460		
	č. 2688/1	907		
Kloboučky	č. 1959/7	22		
	č. 1961/7	19		
	č. 1961/9	608		
Celkem propachtovaná výměra :		5 550		

Počet dnů	Alikvótní část
184	1. 7. 2016 - 31. 12. 2016
	bez DPH Kč

Celkem: m² Kč pachtovné Kč





Soupis pronajatých pozemkových parcel k Nájemní smlouvě č. A 141 54 145, dod. 1, stanovení nájemného
s právem hospodařit pro Lesy České republiky, s.p. pronajatých společností MND, a.s.
1. 1. - 30. 6. 2016

Kat. území	Pozemek p.č.	Výměra pronaj. pozemků v m ²	Výměra plochy/cena/nájemné	
			základní	cena za m ² celkem nájemné
Ždánice	č. 2611/2			
	č. 2680/1			
	č. 2687/1			
	č. 2688/1			
Kloboučky	č. 1959/7			
	č. 1961/7			
	č. 1961/9			
Celkem pronajatá výměra:				

Počet dnů	Alikvótní část 1. 1. 2016 - 30. 6. 2016	
182	bez DPH	

Celkem: [redacted] m² [redacted] nájemné [redacted] Kč


Vyrovnání pachtovného za bezesmluvní užívání v období od 1. 9. 2015 do 30. 6. 2016
s právem hospodařit pro Lesy České republiky, s.p.

Kat. území	Pozemek p.č.	Výměra pozemků v m ²	Výměra plochy/cena/pachtovné		1. 9. - 31. 12. 2015
			základní	celkem pachtovné	
Kloboučky	č. 1961/9	522			
Celkem propachtovaná výměra :			522		
Celkem:		m ²	522	pachtovné	Kč
					Alikvótní část 1. 9. 2015 - 31. 12. 2015
					122 bez DPH Kč

Kat. území	Pozemek p.č.	Výměra pozemků v m ²	Výměra plochy/cena/pachtovné		1. 1. - 30. 6. 2016
			základní	celkem pachtovné	
Kloboučky	č. 1961/9	522			
Celkem propachtovaná výměra :			522		
Celkem:		m ²	522	pachtovné	Kč
					Alikvótní část 1. 1. 2016 - 30. 6. 2016
					182 bez DPH Kč

Vyrovnání celkem:

bez DPH Kč





Plná moc

Společnost MND a.s., se sídlem Hodonín, Úprkova 807/6, PSČ 695 01, Česká republika, IČ: 28483006, zapsaná v obchodním rejstříku u Krajského soudu v Brně, sp. zn. B.6209 (dále jen „Zmocnitel“ či „Společnost“), zastoupená níže uvedenými členy představenstva,

zplnomocňuje tímto zaměstnance Společnosti:

Ing. Zbyněk Parma, n[redacted]
V[redacted]

adresa pro doručování: MND a.s., Hodonín, Úprkova 807/6, PSČ 695 01, Česká republika

(dále jen „Zmocněnec“), takto:

I.

Zmocněnec je v rámci výkonu funkce „Generální ředitel“ Společnosti oprávněn samostatně jednat jménem Zmocnitele a zastupovat Zmocnitele vůči všem institucím, orgánům organizací, fyzickým osobám či jiným třetím osobám, zejména pak vůči orgánům státní správy a samosprávy, soudním a rozhodčím orgánům, vůči orgánům činným v trestním řízení, dále vůči bankám či jiným finančním institucím, apod.

Zmocněnec je rovněž oprávněn samostatně jednat jménem Zmocnitele v jakékoli záležitosti i v případech, že je pro takové jednání zákonem vyžadována zvláštní plná moc (zejména, nikoli však pouze, podle § 84 notářského řádu, apod., případně podle jakýchkoli ustanovení zákona č. 89/2012 Sb., občanského zákoníku či zákona č. 90/2012 Sb., o obchodních korporacích).

Zmocněnec je samostatně oprávněn zejména:

- podepisovat prohlášení, smlouvy, dohody, či jakékoli jiné dokumenty jménem Zmocnitele, za podmínky, že hodnota plnění, které je předmětem těchto dokumentů, nepřesahuje [redacted] (bez DPH) resp. ekvivalentu v jiné měně;
- zřizovat, rušit bankovní účty společnosti a podepisovat bankovní dokumenty vztahující se k těmto právním jednáním;
- podepisovat jakékoli smluvní či jiné právní akty nebo činit i jiná jednání v rámci pracovněprávních vztahů;

Power of Attorney

Company MND a.s., with its registered office in Hodonín, Úprkova 807/6, Postal Code 695 01, the Czech Republic, Identification No.: 28483006, registered in the Commercial Register kept with the Regional Court in Brno, Reg. No. B.6209, (hereinafter referred to as “Principal” or “Company”), represented by the below mentioned members of the Board of Directors,

hereby authorizes the employee of the Company:

Mr Zbyněk Parma, born on [redacted]
[redacted]
Czech Republic,

Delivery address: MND a.s., Hodonín, Úprkova 807/6, Postal Code 695 01, the Czech Republic

(hereinafter the “Attorney”), as follows:

I.

The Attorney is, within the exercise of his function of Company’s General Manager (CEO), entitled to individually act on behalf of the Principal and represent the Principal towards all institutions, authorities, organizations, individuals or other third parties, especially to state and local governmental bodies, to judicial and arbitral bodies, to law enforcement authority management, as well as to banks and other financial institutions, etc..

The Attorney is also entitled to individually act on behalf of the Company in all and any affairs even when a special power of attorney is required for these acts by the law (in particular, but without limitation, under Sect. 84 of the Notary Rules Act, etc., eventually under any provisions of the Act No. 89/2012 Coll., the Civil Code or Act No. 90/2012 Coll., on business corporations).

The Attorney is individually authorized, in particular, to:

- sign, on behalf of the Principal, declarations, contracts, agreements or other documents, provided that the value of the transaction which is the object of these documents does not exceed CZ[redacted] (excluding VAT), resp. equivalent in other currency;
- establish, discontinue or otherwise dispose of the Company’s bank accounts and sign bank documents relating to such acts;
- sign any contractual or other legal acts or take other actions as part of employment relationships;



- d) podávat návrhy a žádosti k soudům, správním orgánům či rozhodčím orgánům, přijímat doručované písemnosti;
- e) vzdávat se práv, nároků či plnění, je-li to v zájmu Zmocnitele;
- f) vykonávat práva a povinnosti, jež pro Zmocnitele vyplývají z držení akcií či jiných majetkových účastí.

- d) submit proposals and applications to the court administrative authorities or arbitration authorities and to accept registered documents;
- e) waiving rights, claims or performance when in the interest of the Principal;
- f) execute rights and obligations that arise to the Company from holding shares or other equity.

II.

Zmocněnec (nad rámec samostatného zmocnění, jak je uvedeno výše) je dále oprávněn, avšak vždy společně buď:

(i) s Finančním ředitelem Společnosti, Ing. Radimem Ciprysem, nar. [REDACTED]

(ii) s ředitelem Úseku Interních služeb Společnosti, Mgr. Pavlem Kotáskem, [REDACTED]

podepisovat prohlášení, smlouvy, dohody, či jiné dokumenty jménem Zmocnitele, za podmínky, že hodnota plnění, které je předmětem těchto dokumentů, nepřesahuje [REDACTED] Kč (bez DPH) resp. ekvivalentu v jiné měně.

II.

Further (in addition to individual authorization of the Attorney as stated above), the Attorney is authorized, but only always together neither with:

i) the Company's Financial Director, Mr Radim Ciprys, born on [REDACTED]

ii) the Company's Director of the Internal Services Division, Mr Pavel Kotásek, [REDACTED]:

sign, on behalf of the Principal, a declarations, contracts, agreements or other documents, provided that the value of the transaction which is object of these documents does not exceed CZK [REDACTED] (excluding VAT), resp. equivalent in other currency.

III.

Zmocněnec není v rámci tohoto zmocnění oprávněn uzavírat úvěrové smlouvy.

Zmocněnec je oprávněn, ve výše uvedeném rozsahu nebo pouze k určitému jednání, udělit písemnou plnou moc jiné fyzické osobě, aby místo něho jednala za Zmocnitele.

Toto zplnomocnění se řídí českým právem. V případě rozporu mezi českou a anglickou jazykovou verzí je rozhodující česká verze.

Toto zplnomocnění je uděleno na dobu určitou a zaniká (i) dnem 31. 1. 2017, anebo (ii) dnem skončení pracovního poměru Zmocněnce ke Společnosti, anebo (iii) změnou pracovního zařazení Zmocněnce u Společnosti, podle toho, co nastane dříve. Tímto zplnomocněním se rovněž nahrazují veškerá dřívější zplnomocnění udělená Společností Zmocněnci stejného či obdobného obsahu. Oprávnění Zmocněnce ke společnému jednání s Ing. Radimem Ciprysem nebo Mgr. Pavlem Kotáskem zaniká rovněž, ve vztahu k oprávnění příslušné dvojice, ukončením pracovního poměru Ing. Radima Cipryse resp. Mgr. Pavla Kotáska.

| NÁSLEDUJE STRANA S PODPISY |

III.

Within this power of attorney, the Attorney is not authorized to enter into credit agreements.

The Attorney is also authorized, in the above range or only to a particular act, to issue a written power of attorney to another person to represent the Principal on his behalf.

This authorization is governed by the Czech laws. In the event of any discrepancies between the Czech and English language versions hereof, the Czech version shall prevail.

This Power of Attorney is being granted for a time-limited period and expires (i) on 31st January, 2017, or (ii) in the moment of the end of Attorney's employment with the Principal, or (iii) by the change of the Attorney's working position at the Principal; whatever occurs first. By this Power of Attorney any previous authorizations with the same or similar object granted by the Principal to the Attorney are replaced. The authorization of the Attorney to act jointly with Mr Radim Ciprys or Mr Pavel Kotásek expires, in respect to the authorization of the respective pair, in the moment when the employment relationship of Mr Radim Ciprys resp. Mr Pavel Kotásek terminates.

| THE SIGNATURE PAGE FOLLOWS |



KA V