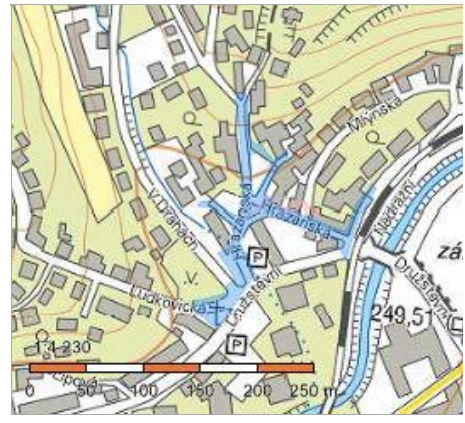


Informace o pozemku

Parcelní číslo:	2486/1
Obec:	Luhačovice [585459]
Katastrální území:	Luhačovice [688576]
Číslo LV:	10001
Výměra [m ²]:	4800
Typ parcely:	Parcela katastru nemovitostí
Mapový list:	DKM
Určení výměry:	Graficky nebo v digitalizované mapě
Způsob využití:	ostatní komunikace
Druh pozemku:	ostatní plocha



Vlastníci, jiní oprávnění

Vlastnické právo	Podíl
Město Luhačovice, nám. 28. října 543, 76326 Luhačovice	

Způsob ochrany nemovitosti

Nejsou evidovány žádné způsoby ochrany.

Seznam BPEJ

Parcela nemá evidované BPEJ.

Omezení vlastnického práva

Typ
Věcné břemeno zřizování a provozování vedení

Jiné zápisy

Typ
Změna výměr obnovou operátu
Změna číslování parcel

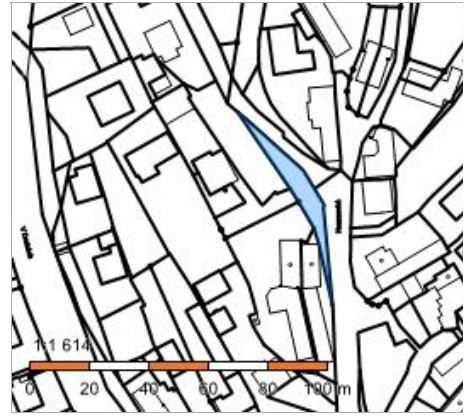
Řízení, v rámci kterých byl k nemovitosti zapsán cenový údaj

Nemovitost je v územním obvodu, kde státní správu katastru nemovitostí ČR vykonává [Katastrální úřad pro Zlínský kraj, Katastrální pracoviště Valašské Klobouky](#)

Zobrazené údaje mají informativní charakter. Platnost k 02.04.2020 19:00:00.

Informace o pozemku

Parcelní číslo:	2845
Obec:	Luhačovice [585459]
Katastrální území:	Luhačovice [688576]
Číslo LV:	10001
Výměra [m ²]:	270
Typ parcely:	Parcela katastru nemovitostí
Mapový list:	DKM
Určení výměry:	Graficky nebo v digitalizované mapě
Způsob využití:	ostatní komunikace
Druh pozemku:	ostatní plocha



Vlastníci, jiní oprávnění

Vlastnické právo	Podíl
Město Luhačovice, nám. 28. října 543, 76326 Luhačovice	

Způsob ochrany nemovitosti

Nejsou evidovány žádné způsoby ochrany.

Seznam BPEJ

Parcela nemá evidované BPEJ.

Omezení vlastnického práva

Typ
Věcné břemeno zřizování a provozování vedení

Jiné zápisy

Typ
Změna výměr obnovou operátu

Řízení, v rámci kterých byl k nemovitosti zapsán cenový údaj

Nemovitost je v územním obvodu, kde státní správu katastru nemovitostí ČR vykonává [Katastrální úřad pro Zlínský kraj, Katastrální pracoviště Valašské Klobouky](#)

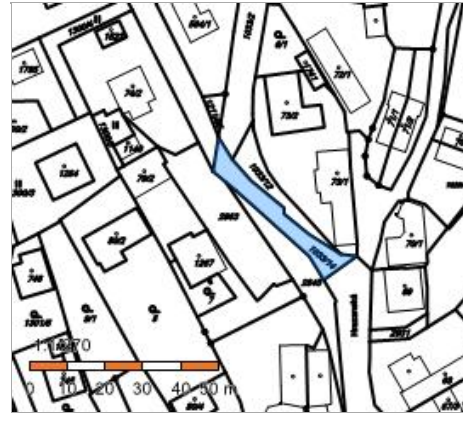
Zobrazené údaje mají informativní charakter. Platnost k 02.04.2020 19:00:00.

© 2004 - 2020 [Český úřad zeměměřický a katastrální](#), [Pod sídlíštěm 1800/9, Kobyličky, 18211 Praha 8](#)
 Podání určená katastrálním úřadům a pracovištím zasílejte přímo na [jejich e-mail adresu](#).

Verze aplikace: 5.6.1 build 0

Informace o pozemku

Parcelní číslo:	1033/14
Obec:	Luhačovice [585459]
Katastrální území:	Luhačovice [688576]
Číslo LV:	10001
Výměra [m ²]:	230
Typ parcely:	Parcela katastru nemovitostí
Mapový list:	DKM
Určení výměry:	Graficky nebo v digitalizované mapě
Způsob využití:	ostatní komunikace
Druh pozemku:	ostatní plocha



Vlastníci, jiní oprávnění

Vlastnické právo	Podíl
Město Luhačovice, nám. 28. října 543, 76326 Luhačovice	

Způsob ochrany nemovitosti

Nejsou evidovány žádné způsoby ochrany.

Seznam BPEJ

Parcela nemá evidované BPEJ.

Omezení vlastnického práva

Nejsou evidována žádná omezení.

Jiné zápisy

Typ
Změna číslování parcel

Řízení, v rámci kterých byl k nemovitosti zapsán cenový údaj

Nemovitost je v územním obvodu, kde státní správu katastru nemovitostí ČR vykonává [Katastrální úřad pro Zlínský kraj, Katastrální pracoviště Valašské Klobouky](#)

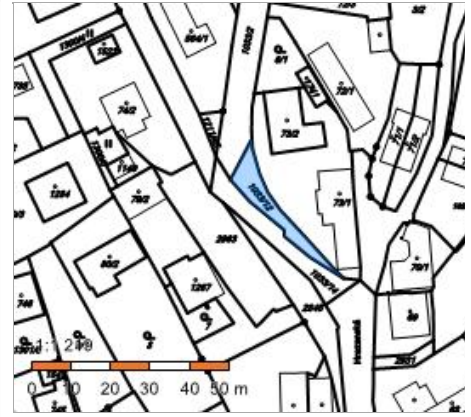
Zobrazené údaje mají informativní charakter. Platnost k 02.04.2020 19:00:00.

© 2004 - 2020 [Český úřad zeměměřičký a katastrální](#), [Pod sídlištěm 1800/9, Kobyličky, 18211 Praha 8](#)
 Podání určená katastrálním úřadům a pracovištím zasílejte přímo na [jejich e-mail adresu](#).

Verze aplikace: 5.6.1 build 0

Informace o pozemku

Parcelní číslo:	1033/12
Obec:	Luhačovice [585459]
Katastrální území:	Luhačovice [688576]
Číslo LV:	10001
Výměra [m ²]:	149
Typ parcely:	Parcela katastru nemovitostí
Mapový list:	DKM
Určení výměry:	Graficky nebo v digitalizované mapě
Způsob využití:	ostatní komunikace
Druh pozemku:	ostatní plocha



Vlastníci, jiní oprávnění

Vlastnické právo	Podíl
Město Luhačovice, nám. 28. října 543, 76326 Luhačovice	

Způsob ochrany nemovitosti

Nejsou evidovány žádné způsoby ochrany.

Seznam BPEJ

Parcela nemá evidované BPEJ.

Omezení vlastnického práva

Nejsou evidována žádná omezení.

Jiné zápisy

Nejsou evidovány žádné jiné zápisy.

Řízení, v rámci kterých byl k nemovitosti zapsán cenový údaj

Více informací k cenovým údajům naleznete v k aplikaci.

Nemovitost je v územním obvodu, kde státní správu katastru nemovitostí ČR vykonává [Katastrální úřad pro Zlínský kraj, Katastrální pracoviště Valašské Klobouky](#)

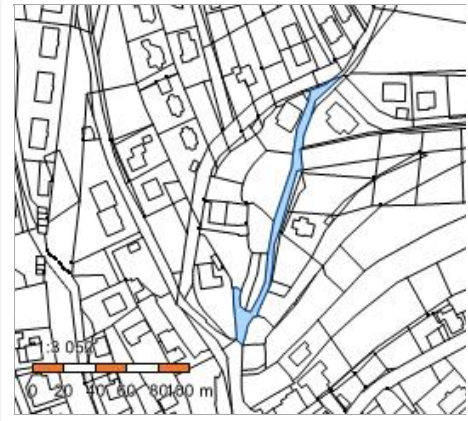
Zobrazené údaje mají informativní charakter. Platnost k 02.04.2020 19:00:00.

© 2004 - 2020 [Český úřad zeměměřičký a katastrální](#), [Pod sídlištěm 1800/9, Kobyličky, 18211 Praha 8](#)
 Podání určená katastrálním úřadům a pracovištím zasílejte přímo na [jejich e-mail adresu](#).

Verze aplikace: 5.6.1 build 0

Informace o pozemku

Parcelní číslo:	2460/2
Obec:	Luhačovice [585459]
Katastrální území:	Luhačovice [688576]
Číslo LV:	10001
Výměra [m ²]:	954
Typ parcely:	Parcela katastru nemovitostí
Mapový list:	DKM
Určení výměry:	Graficky nebo v digitalizované mapě
Způsob využití:	ostatní komunikace
Druh pozemku:	ostatní plocha



Vlastníci, jiní oprávnění

Vlastnické právo	Podíl
Město Luhačovice, nám. 28. října 543, 76326 Luhačovice	

Způsob ochrany nemovitosti

Nejsou evidovány žádné způsoby ochrany.

Seznam BPEJ

Parcela nemá evidované BPEJ.

Omezení vlastnického práva

Nejsou evidována žádná omezení.

Jiné zápisy

Typ
Změna číslování parcel

Řízení, v rámci kterých byl k nemovitosti zapsán cenový údaj

Nemovitost je v územním obvodu, kde státní správu katastru nemovitostí ČR vykonává [Katastrální úřad pro Zlínský kraj, Katastrální pracoviště Valašské Klobouky](#)

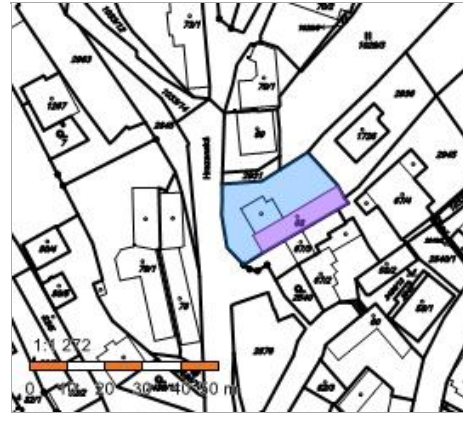
Zobrazené údaje mají informativní charakter. Platnost k 02.04.2020 19:00:00.

© 2004 - 2020 [Český úřad zeměměřický a katastrální](#), [Pod sídlištěm 1800/9, Kobyličky, 18211 Praha 8](#)
 Podání určená katastrálním úřadům a pracovištím zasílejte přímo na [jejich e-mail adresu](#).

Verze aplikace: 5.6.1 build 0

Informace o pozemku

Parcelní číslo:	st. 68
Obec:	Luhačovice [585459]
Katastrální území:	Luhačovice [688576]
Číslo LV:	804
Výměra [m ²]:	544
Typ parcely:	Parcela katastru nemovitostí
Mapový list:	DKM
Určení výměry:	Ze souřadnic v S-JTSK
Druh pozemku:	zastavěná plocha a nádvoří



Součástí je stavba

Budova s číslem popisným:	Luhačovice [88579] ; č. p. 32; rodinný dům
Stavba stojí na pozemku:	p. č. st. 68
Stavební objekt:	č. p. 32
Ulice:	Hrazanská
Adresní místa:	Hrazanská č. p. 32

Vlastníci, jiní oprávnění

Vlastnické právo	Podíl
Sedlářová Anna, Hrazanská 32, 76326 Luhačovice	

Způsob ochrany nemovitosti

Nejsou evidovány žádné způsoby ochrany.

Seznam BPEJ

Parcela nemá evidované BPEJ.

Omezení vlastnického práva

Typ
Věcné břemeno chůze a jízdy
Věcné břemeno zřizování a provozování vedení

Jiné zápisy

Nejsou evidovány žádné jiné zápisy.

Řízení, v rámci kterých byl k nemovitosti zapsán cenový údaj
--

Nemovitost je v územním obvodu, kde státní správu katastru nemovitostí ČR vykonává [Katastrální úřad pro Zlínský kraj, Katastrální pracoviště Valašské Klobouky](#)

Zobrazené údaje mají informativní charakter. Platnost k 02.04.2020 19:00:00.

Informace o pozemku

Parcelní číslo:	st. 73/1
Obec:	Luhačovice [585459]
Katastrální území:	Luhačovice [688576]
Číslo LV:	11774
Výměra [m ²]:	695
Typ parcely:	Parcela katastru nemovitostí
Mapový list:	DKM
Určení výměry:	Graficky nebo v digitalizované mapě
Druh pozemku:	zastavěná plocha a nádvoří



Součástí je stavba

Budova s číslem popisným:	Luhačovice [88579] ; č. p. 27; rodinný dům
Stavba stojí na pozemku:	p. č. st. 73/1
Stavební objekt:	č. p. 27
Ulice:	Hrazanská
Adresní místa:	Hrazanská č. p. 27

Vlastníci, jiní oprávnění

Vlastnické právo	Podíl
Vavrys Petr, Hrazanská 701, 76326 Luhačovice	

Způsob ochrany nemovitosti

Nejsou evidovány žádné způsoby ochrany.

Seznam BPEJ

Parcela nemá evidované BPEJ.

Omezení vlastnického práva

Typ
Věcné břemeno bytu

Jiné zápisy

Nejsou evidovány žádné jiné zápisy.

Řízení, v rámci kterých byl k nemovitosti zapsán cenový údaj

Nemovitost je v územním obvodu, kde státní správu katastru nemovitostí ČR vykonává [Katastrální úřad pro Zlínský kraj, Katastrální pracoviště Valašské Klobouky](#)

Zobrazené údaje mají informativní charakter. Platnost k 02.04.2020 19:00:00.