

SMLOUVA O PACHTU – POZEMKY V DOBÝVACÍM PROSTORU

č.: A 141 54 166

uzavřená ve smyslu ust. § 2332 a násl. zák. č. 89/2012 Sb., občanský zákoník,
(dále jen „**občanský zákoník**“)

Smluvní strany:

Lesy České republiky, s.p.

se sídlem Přemyslova 1106/19, Nový Hradec Králové, PSČ 500 08 Hradec Králové,
zapsaný v Obchodním rejstříku vedeném Krajským soudem v Hradci Králové, oddíl AXII, vložka 540
zastoupený Ing. Daniel Szórád, Ph.D., generální ředitel
IČO: 42196451, DIČ: CZ42196451
bankovní spojení: Komerční banka, a.s., pobočka pobočka Bučovice
číslo účtu: 9022700287/0100
(dále jen „**propachtovatel**“) na straně jedné

a

MND a.s.

se sídlem Hodonín, Úprkova 807/6, PSČ 695 01
zapsaná v obchodním rejstříku u Krajského soudu v Brně, oddíl B, vložka 6209
IČO: 28483006, DIČ: CZ699003312
zastoupená Ing. Zbyňkem Parmou, generálním ředitelem, na základě plné moci ze dne 30. 1. 2015
bankovní spojení: Komerční banka, a.s., pobočka Hodonín
číslo účtu: 2104671/0100
(dále jen „**pachtýř**“) na straně druhé

uzavírají níže uvedeného dne, měsíce a roku tuto

SMLOUVU O PACHTU:

I. Předmět smlouvy

1. Propachtovatel prohlašuje, že má právo hospodařit k níže uvedenému pozemku, který je ve vlastnictví České republiky, a to:

Číslo parcely	Druh pozemku	Výměra v m ²	Propachtovávaná výměra v m ²	Katastrální území	LV	Obec	Označení plochy
část 1535	lesní pozemek	306 295	42	Lovčice u Kyjova	1184	Lovčice	Žd 23
Celkem			42				

Uvedený pozemek (dále jen „**předmětný pozemek**“ nebo „**předmět pachtu**“) jsou zapsaný v katastru nemovitostí u Katastrálního úřadu pro Jihomoravský kraj, Katastrálního pracoviště Kyjov na LV č. 1184 pro katastrální území Lovčice u Kyjova, obec Lovčice, okres Hodonín.

2. Předmětný pozemek je na základě Rozhodnutí Městského úřadu Kyjov, odboru životního prostředí, č.j.: ŽP/05/62/1775/r ze dne 11. 11. 2005 s nabytím právní moci dne 8. 12. 2005 dočasně odňat z pozemků určených k plnění funkcí lesa od 1. 1. 2006 do 31. 12. 2020 pro

pokračování provozování sondy Ždánice 23. Toto rozhodnutí je nedílnou přílohou č. 1 k této smlouvě (dále jen „**Smlouva**“).

V rámci fúze sloučením přešlo od 1. 12. 2010 na společnost MND a.s., IČ: 28483006 jmění zanikajících společností MND a.s., IČ: 277 32 932 a Moravské naftové doly, a.s., IČ: 26288583.

3. Propachtovatel se zavazuje přenechat na základě této Smlouvy předmět pachtu uvedený v odst. 1. tohoto článku o celkové propachtované výměře 42 m² do pachtu pachtýři k dočasnému úplatnému užívání a požívání s tím, že pachtýř se zavazuje předmět pachtu využívat výlučně za účelem provádění hornické činnosti, a to k těžbě výhradního ložiska ropy a zemního plynu a k činnostem s danou těžbou související, k umístění těžebních zařízení a k umístění souprav pro podzemní opravy sond na ploše označené jako Ždánice 23 v dobývacím prostoru Nevojice, ev.č. 4 0091, na základě Potvrzení o zaevidování dobývacího prostoru Nevojice vydaném Obvodním báňským úřadem v Brně, č.j. 01435/2008/01/036 ze dne 5. 3. 2008, které tvoří nedílnou přílohu č. 2 k této Smlouvě.
4. Smluvní strany prohlašují, že hranice předmětu pachtu jsou jim spolehlivě známy a nevzbuzují jakýchkoli pochybností. Předmět pachtu je graficky znázorněn v Evidenčních údajích o pozemcích – plocha vrtu Ždánice 23 se zákresem v měřítku 1 : 2 880 ze dne 16. 5. 2005. Dále je předmět pachtu zakreslen do snímku porostní mapy v měřítku 1 : 10 000. Jmenované evidenční údaje a porostní mapa se zákresy předmětu pachtu tvoří nedílnou přílohu č. 3 a 4 k této Smlouvě.
Pachtýř prohlašuje, že se se stavem předmětu pachtu řádně a dostatečně seznámil a že jej shledává ke dni uzavření této Smlouvy způsobilým ke smluvenému účelu pachtu dle této Smlouvy. Dobývací prostor Nevojice, evidenční číslo 4 0091, byl stanoven na základě Rozhodnutí Obvodního báňského úřadu v Brně, č.j.: 2687/03 o změně plošného rozsahu dobývacích prostorů ze dne 4. 7. 2003 s nabytím právní moci dne 15. 8. 2003. Rozhodnutí tvoří nedílnou přílohu č. 5 k této Smlouvě.
5. Z pachtu je vyřato právo výkonu myslivosti a rybářské právo.
6. Smluvní strany ujednaly, že předmětem pachtu dle této Smlouvy nejsou trvalé porosty nacházející se na předmětu pachtu.
7. Nárok propachtovatele na náhrady dle příslušných právních předpisů, např. vyhláška Ministerstva zemědělství ČR č. 55/1999 Sb., o způsobu výpočtu výše újmy nebo škody způsobené na lesích, touto Smlouvou není dotčen.

II.

Účel pachtu

1. Pachtýř se zavazuje předmět pachtu uvedený v článku I. odst. 1. této Smlouvy užívat výlučně k podnikatelským účelům, a to k hornické činnosti podle ust. § 2 zák. č. 61/1988 Sb., o hornické činnosti, výbušninách a o státní báňské správě, ve znění pozdějších předpisů, spočívající spočívající v dobývání vyhrazeného nerostu ropy a hořlavého zemního plynu a činnostech s touto těžbou souvisejícími, a to na základě Rozhodnutí Obvodního báňského úřadu v Brně, č.j. 808/97-511-08 o povolení hornické činnosti v dobývacím prostoru Ždánice ze dne 21. 5. 1997. Dobývací prostor Ždánice byl po vydání výše uvedeného rozhodnutí rozdělen na dobývací prostor Ždánice a Nevojice. Toto rozhodnutí tvoří nedílnou přílohu č. 6 k této Smlouvě.
2. Předmětem podnikání pachtýře je mimo jiné hornická činnost a činnost prováděná hornickým způsobem v rozsahu podle zákona č. 61/1988 Sb., ve znění pozdějších předpisů, a to na základě Oprávnění pro hornickou činnost a projektování objektů a zařízení pro hornickou činnost a k projektování, provádění a vyhodnocování geologických prací a činnost prováděnou hornickým způsobem a projektování objektů a zařízení pro činnost prováděnou hornickým způsobem vydané Obvodním báňským úřadem pro území krajů Jihomoravského a Zlínského, č.j.: SBS/00727/2016/OBU-01/1, poř. č. 1879 ze dne 11. 1. 2016 s nabytím právní moci dne 13. 1. 2016. Oprávnění tvoří nedílnou přílohu č. 7 k této Smlouvě.

III.

Trvání pachtu

1. Propachtovatel na základě této Smlouvy přenechává pachtýři a pachtýř od propachtovatele přebírá do dočasného úplatného užívání a požívání předmět pachtu uvedený v čl. I. odst. 1. této Smlouvy o celkové propachtované výměře 42 m², a to na dobu určitou **od 1. 2. 2016 do 31. 12. 2020.**
2. Smluvní strany mohou v posledních šesti měsících pachtu sjednat formou dodatku ke stávající Smlouvě prodloužení pachtovního vztahu založeného touto Smlouvou, maximálně však o pět let, opakovaně až na dobu předpokládaného výkonu hornické činnosti nebo činnosti prováděné hornickým způsobem včetně následné sanace a rekultivace pozemku.
3. Pacht dle této Smlouvy skončí:
 - a) uplynutím doby, na níž byl sjednán,
 - b) písemnou dohodou smluvních stran,
 - c) písemnou výpovědí s výpovědní dobou učiněnou kteroukoli ze smluvních stran za níže uvedených podmínek.
4. Před uplynutím sjednané doby pachtu lze tento skončit výpovědí ze strany propachtovatele z těchto důvodů:
 - a) pachtýř je o více než jeden měsíc v prodlení s placením pachtovního, a to i přes písemnou výzvu propachtovatele k dodatečné úhradě dluhu pachtýře,
 - b) pachtýř užívá předmět pachtu v rozporu s ustanoveními této Smlouvy i přes písemnou výzvu propachtovatele k odstranění závadného stavu s určením přiměřené lhůty ke zjednaní nápravy,
 - c) pachtýř přenechal bez předchozího písemného souhlasu propachtovatele předmět pachtu nebo jeho část do užívání jinému,
 - d) pachtýř porušil své povinnosti plynoucí z této Smlouvy, a to i přes předchozí písemnou výzvu propachtovatele,
 - e) pachtýř na předmětu pachtu umístil jakékoli stavby bez předchozího písemného souhlasu propachtovatele,
 - f) pachtýř ztratil oprávnění k provozování činnosti, pro kterou si předmět pachtu propachtoval,
 - g) předmět pachtu přestal být využitelný pro sjednaný účel pachtu.
5. Před uplynutím sjednané doby pachtu lze tento skončit výpovědí ze strany pachtýře z těchto důvodů:
 - a) pachtýř ztratil oprávnění k provozování činnosti, pro kterou si předmět pachtu propachtoval,
 - b) propachtovatel porušil své povinnosti vůči pachtýři vyplývající z této Smlouvy, a to i přes předchozí písemnou výzvu pachtýře
 - c) předmět pachtu přestal být využitelný pro sjednaný účel pachtu.
6. Pro výpověď dle odst. 4. a odst. 5. tohoto článku se sjednává tříměsíční výpovědní doba, která počíná běžet od prvního dne kalendářního měsíce následujícího po měsíci, v němž byla výpověď doručena druhé smluvní straně.
7. Ke dni skončení pachtu je pachtýř povinen odevzdat propachtovateli předmět pachtu ve stavu odpovídajícímu způsobu využití pro účely dle čl. II. odst. 1. této Smlouvy a po sanaci a rekultivaci pozemku provedené na náklady pachtýře dle příslušného rozhodnutí orgánu státní správy. O předání bude sepsán písemný protokol opatřený datem a podpisy oprávněných pracovníků propachtovatele a pachtýře.

IV.

Pachtovné

1. Pachtýř se zavazuje platit propachtovateli za předmět pachtu pachtovné ve výši [REDACTED] Kč/m²/rok (cena základní bez rozlišení ploch dle způsobu využití). Celkové roční pachtovné tak činí [REDACTED] Kč (slovy: [REDACTED]). Takto ujednané pachtovné bylo stanoveno dohodou.

2. Pachtovné dle předchozího odstavce tohoto článku je bez daně z přidané hodnoty. K takto ujednanému pachtovnému bude tedy připočtena daň z přidané hodnoty ve výši stanovené platnými a účinnými předpisy o dani z přidané hodnoty pro dané období.
3. Propachtovatel bude pachtovné fakturovat jedenkrát ročně, a to vždy k 30. 6. běžného roku a toto datum je zároveň datem uskutečnění zdanitelného plnění. Lhůta splatnosti faktury činí 30 kalendářních dnů ode dne jejího vystavení. Dnem úhrady se rozumí den připsání částky ve prospěch účtu propachtovatele. Úhrada pachtovného bude prováděna ve prospěch účtu organizační jednotky propachtovatele uvedeného v záhlaví této Smlouvy. V případě ukončení pachtovního vztahu založeného touto Smlouvou v průběhu roku bude poměrně upravena výše pachtovného.
4. Faktura je řádně vystavena, pokud splňuje veškeré náležitosti daňového a účetního dokladu podle příslušných právních předpisů a další náležitosti dle této Smlouvy, pokud byly smluvními stranami ujednány. V případě, že faktura nebyla vystavena řádně, je smluvní strana, které je faktura určena, oprávněna fakturu vrátit, a to ve lhůtě pěti pracovních dnů od jejího doručení s uvedením chybných či chybějících náležitostí. Pokud bude faktura v uvedené lhůtě oprávněně vrácena, je smluvní strana, které byla faktura vrácena, povinna řádně vystavit a doručit bezvadnou (opravenou či doplněnou) fakturu, a to ve lhůtě pěti pracovních dnů od jejího vrácení. Nová lhůta splatnosti počíná běžet ode dne vystavení bezvadné (tj. opravené či doplněné) faktury.
5. Pachtýř bere na vědomí, že propachtovatel se rozhodl uplatnit na vztah založený touto Smlouvou, tj. pacht pozemku, daň z přidané hodnoty, a to ve smyslu zákona č. 235/2004 Sb., o dani z přidané hodnoty, ve znění pozdějších předpisů.
6. Pachtovné bude na každé další roky valorizováno vždy k 1. 1. běžného roku podle skutečně dosažené míry inflace vyjádřené přírůstkem průměrného indexu spotřebitelských cen za 12 posledních měsíců kalendářního roku zveřejněného Českým statistickým úřadem. Pachtovné bude automaticky upravováno bez písemného oznámení pachtýři. K prvnímu zvýšení pachtovného o inflaci takto dojde s účinností od 1. 1. 2017.

V.

Práva a povinnosti smluvních stran

1. Pachtýř je povinen s předmětem pachtu řádně hospodařit dle dohodnutého a příslušnými úřady povoleného účelu, užívat jej v souladu s ustanoveními této Smlouvy a v záležitostech touto Smlouvou neupravených v souladu s obecně platnými právními předpisy a na své náklady řádně udržovat na něm se nacházející předměty a zařízení, pokud se jedná o běžné záležitosti spojené s jeho využíváním.
2. Pachtýř se zavazuje neprovádět žádné úpravy na předmětu pachtu bez předchozího písemného souhlasu propachtovatele.
3. Pachtýř je povinen umožnit propachtovateli vstup na předmět pachtu za účelem zjištění jeho stavu a kontroly jeho užívání pachtýřem v souladu s touto Smlouvou.
4. Pachtýř je povinen na předmětu pachtu umožnit propachtovateli výkon činností souvisejících s hospodařením v lese dle zák. č. 289/1995 Sb., lesní zákon, ve znění pozdějších předpisů, a platného lesního hospodářského plánu, nebude-li příslušným rozhodnutím orgánů státní správy rozhodnuto jinak. Pachtýři se zakazuje jakékoli kácení trvalých porostů bez předchozího písemného souhlasu propachtovatele.
5. Pachtýř není oprávněn umístit na předmětu pachtu jakékoli stavby bez předchozího písemného souhlasu propachtovatele.
6. Propachtovatel je oprávněn kontrolovat, jak pachtýř plní povinnosti, které pro něj vyplývají z této Smlouvy.
7. Rozhodne-li příslušný orgán státní správy pravomocným rozhodnutím o uložení pokuty propachtovateli v souvislosti s porušením zákonných povinností, ke kterým došlo jednáním nebo opomenutím pachtýře dle této Smlouvy, je pachtýř povinen zaplatit propachtovateli částku ve výši

uložené pokuty včetně případných dalších nákladů propachtovatele s tímto spojených, zejména pak nákladů řízení, a to vše do 5 pracovních dnů od doručení písemné výzvy propachtovatele k úhradě.

8. Pachtýř není oprávněn přenechat bez předchozího písemného souhlasu propachtovatele předmět pachtu nebo jeho část do užívání třetí osobě.
9. Pachtýř se zavazuje na vlastní náklady odstranit újmu, která na předmětu pachtu jeho činností nebo činností třetích osob vznikne, a to ve lhůtě 30 kalendářních dnů od doručení písemné výzvy propachtovatele k odstranění újmy.
10. Pachtýř se zavazuje neuskładňovat a nelikvidovat odpady vzniklé jeho činností nebo činností třetích osob na předmětu pachtu. Za likvidaci uskladněného odpadu na předmětu pachtu odpovídá výlučně pachtýř. Likvidaci provede pachtýř na vlastní náklady do 7 dnů od zjištění závadného stavu.
11. Pachtýř se zavazuje, že zabezpečí výkon hornické činnosti, činnosti prováděné hornickým způsobem a činností souvisejících tak, aby nedocházelo k újmě na okolních lesních porostech na pozemcích, které nejsou součástí předmětu pachtu a nebyly dotčeny zájmy ochrany přírody.
12. Pachtýř se zavazuje platit propachtovateli pachtovné v souladu s touto Smlouvou, zejména řádně a včas.
13. Pachtýř nese plnou odpovědnost za veškerou újmu, která jím prováděnou činností nebo porušením jeho povinností založené touto Smlouvou či právním předpisem vznikne propachtovateli či třetím osobám, a to i v případě, že by újma vznikla v důsledku činnosti pachtýřem najatých právnických či fyzických osob v souvislosti s prováděnou činností.

VI.

Ostatní ujednání

Pachtýř se zavazuje nevydávat stanoviska či vyjádření třetím osobám k dotčení či omezení ve využívání předmětu pachtu nebo jeho části.

VII.

Sankční ujednání

Pro případ prodlení s úhradou pachtovného se pachtýř zavazuje zaplatit propachtovateli smluvní pokutu ve výši 0,05 % z dlužné částky za každý i započatý den prodlení. Právo propachtovatele na náhradu škody vzniklé z porušení smluvních povinností pachtýře či právo tuto Smlouvu vypovědět ve smyslu čl. III. této Smlouvy tím není dotčeno.

VIII.

Závěrečná ustanovení

1. Pokud není v této Smlouvě ujednáno jinak, řídí se vztahy mezi smluvními stranami příslušnými obecně platnými právními předpisy, zejména pak občanským zákoníkem.
2. V případě změny identifikačních údajů smluvních stran se tyto zavazují vzájemně se o této skutečnosti bez zbytečného odkladu písemně informovat.
3. Tuto Smlouvu lze měnit a doplňovat pouze písemnými vzestupně číslovanými dodatky podepsanými oprávněnými zástupci obou smluvních stran.
4. Tato Smlouva nabývá platnosti dnem jejího podpisu oběma smluvními stranami a účinnosti od 1. 2. 2016.
5. Smluvní strany se dohodly, že ke dni účinnosti této Smlouvy se dohodou smluvních stran ruší nájemní smlouva č. A 141 54 122 ze dne 9. 12. 2005 ve znění dodatku č. 1 ze dne 9. 12. 2005 a nahrazuje se v plném rozsahu touto Smlouvou.
6. Smluvní strany se dohodly na vyrovnání nájemného z nájemní smlouvy č. A 141 54 122 ze dne 9. 12. 2005 ve znění dodatku č. 1 ze dne 9. 12. 2005 za užívání části pozemkové p.č. 1535 o výměře 42 m² v k.ú. Lovčice u Kyjova pro plochu sondy Ždánice 23 v období od 1. 1. 2016 do 31. 1. 2016 ve výši ■■■ Kč bez DPH. Vyrovnání bylo vypočteno takto: (42 m² x ■■■ Kč/m² : 365 dny x 31). Takto vypočtená úhrada ve výši ■■■- Kč bez DPH bude uhrazena pachtýřem


propachtovateli jednorázově na základě faktury, která bude vystavena Lesní správou Bučovice do 30 dnů po oboustranném podpisu této Smlouvy. Datum vystavení příslušné faktury je zároveň datem uskutečnění zdanitelného plnění. Lhůta splatnosti faktury je 30 kalendářních dnů od data jejího vystavení. Dnem úhrady je den připsání částky ve prospěch účtu LČR, s.p., Lesní správy Bučovice uvedeného v hlavičce této Smlouvy.

7. Tato Smlouva je vyhotovena ve čtyřech stejnopisech, z nichž po dvou vyhotoveních obdrží každá ze smluvních stran.
8. Smluvní strany prohlašují, že si tuto Smlouvu přečetly a na důkaz správnosti a souhlasu připojují prosty omylu své vlastnoruční podpisy.
9. Nedílnou součástí této smlouvy jsou tyto přílohy:
 - Příloha č. 1: Rozhodnutí Městského úřadu Kyjov, odboru životního prostředí, o dočasném odnětí z pozemků určených k plnění funkcí lesa, č.j.: ŽP/05/62/1775/r ze dne 11. 11. 2005
 - Příloha č. 2: Potvrzení Obvodního báňského úřadu v Brně, č.j. 01435/2008/01/036 o zaevidování dobývacího prostoru Nevojice ze dne 5. 3. 2008
 - Příloha č. 3: Evidenční údaje o pozemcích se zákresem předmětu pachtu v měřítku 1 : 2880 ze dne 16. 5. 2005
 - Příloha č. 4: Snímek porostní mapy se zákresem předmětu pachtu v měřítku 1 : 10 000
 - Příloha č. 5: Rozhodnutí Obvodního báňského úřadu v Brně, č.j.: 2687/03 o změně plošného rozsahu dobývacích prostorů ze dne 4. 7. 2003
 - Příloha č. 6: Rozhodnutí Obvodního báňského úřadu v Brně, č.j. 808/97-511-08 o povolení hornické činnosti v dobývacím prostoru Ždánice ze dne 21. 5. 1997.
 - Příloha č. 7: Oprávnění k hornické činnosti a činnosti prováděné hornickým způsobem vydané Obvodním báňským úřadem pro území krajů Jihomoravského a Zlínského, č.j.: č.j.: SBS/00727/2016/OBU-01/1, poř. č. 1879 ze dne 11. 1. 2016
 - Příloha č. 8: Plná moc k zastupování společnosti MND a.s. pro Ing. Zbyňka Parmu ze dne 30. 1. 2015


V Hradci Králové, dne 28. 1. 2016

V Hodoníně, dne 26. 01. 2016

Propachtovatel:



Ing. Daniel Szórád, Ph.D.
generální ředitel



Pachtýř:



Ing. Zbyněk Parma
generální ředitel



Městský úřad Kyjov
Toto rozhodnutí nabylo právní moci
dne 8. 12. 2005
a je vykonatelné dne 8. 12. 2005
dne 12. 12. 2005 podpis [redacted]
- 3 -

Městský úřad Kyjov
odbor životního prostředí

Masarykovo nám. 30, 697 22 Kyjov, pracoviště Masarykovo nám. 1
tel. 518/697 559, e-mail: p.pokorak@mukyjov.cz

listopad 23. 11. 2005
C. j. 2196
R - 13055
7E

C.j.: ZP/05/62/1775/r

Kyjov 11. listopadu 2005

Vyřizuje: [redacted]

ROZHODNUTÍ

Městský úřad Kyjov, odbor životního prostředí, jako orgán státní správy lesů, příslušný dle ustanovení § 5, § 46 zákona č. 71/1967 Sb., o správním řízení (správní řád), podle ustanovení § 66 odst. 1 zákona č. 128/2000 Sb., o obcích, v platném znění a podle ustanovení § 47 odst. 1 písm. a), § 48 odst. 1 písm. f) zákona č. 289/1995 Sb., o lesích a o změně a doplnění některých zákonů (lesní zákon), ve znění pozdějších předpisů,

1. povoluje

podle ustanovení § 13 odst. 1 lesního zákona

dočasné odnětí pozemků plnění funkcí lesa od 1. 1. 2006 do 31. 12. 2020

žadateli, tj. firmě **Moravské naftové doly, a.s., P.O.Box 103, Úprkova 807/6, 695 01 Hodonín** pro pokračování provozování sondy Žd 23 na části pozemku p.č. KN 4616 o výměře 0,0042 ha v k.ú. Lovčice u Kyjova.

Dočasně, a to od 1. 1. 2006 do 31. 12. 2020 se odnímá část pozemku p.č. KN 4616 v k.ú. Lovčice u Kyjova o výměře 0,0042 ha (označení Ždánice 23).

Pro určení předmětné části pozemku p.č. KN 4616 v k.ú. Lovčice u Kyjova o výměře 0,0042 ha, je směrodatný zakres dle listiny „Evidenční údaje o pozemcích“, kterou potvrdil dne 25. 5. 2005 I [redacted], úředně oprávněný zeměměřický inženýr.

Vlastníkem výše uvedeného pozemku je Česká republika, (LV č. 1184) pro k.ú. Lovčice u Kyjova, právo hospodařit s majetkem státu mají Lesy České republiky, s.p., Přemyslova 1106/19, 501 68 Nový Hradec Králové (LČR, s.p., LS Bučovice, Zámek 1, 685 01 Bučovice).

2. stanovuje

podle ustanovení § 16 odst. 2 písm. f) lesního zákona žadateli tyto

podmínky v zájmu ochrany pozemků určených k plnění funkcí lesa:

- dodržovat základní povinnosti ochrany pozemků určených k plnění funkcí lesa uvedené v § 13 lesního zákona,
- řádně vytyčit a vyznačit hranice pozemků nebo jejich částí odňatých plnění funkcí lesa,
- za hranicí dočasného odnětí pozemků určených k plnění funkcí lesa nebude umístěno žádné zařízení ani nebude ukládán žádný materiál,
- činnost provádět tak, aby nedošlo k poškození okolních lesních porostů s využitím technologií minimalizující dopady na životní prostředí,
- při vzniku případných škod na lese bezprostředně činit potřebná opatření k jejich minimalizaci,

- f) respektovat vyjádření LČR, s.p., LS Bučovice, Zámek 1, 685 01 Bučovice k prodloužení dočasného odnětí PUPFL zn.: 1361/141/84/763/2005 ze dne 7. 7. 2005,
- g) v termínu do 31. 12. 2020 (pokud nebude před uplynutím doby odnětí podána žádost o prodloužení odnětí PUPFL) provést rekultivaci dle „Plánu rekultivace pozemků dočasně odňatých z pozemků určených k plnění funkcí lesa“, který vypracovala dne 31. 8. 2005 firma Moravské naftové doly, a.s., P.O.Box 103, Úprkova 807/6, 695 01 Hodonín.

3. stanovuje

podle ustanovení § 17 odst. 1 lesního zákona

poplatek za odnětí

který je povinen žadatel, tj. firma Moravské naftové doly, a.s., P.O.Box 103, Úprkova 807/6, 695 01 Hodonín (IČ 262 88 583), zaplatit u dočasného odnětí v roční výši [redacted] Kč – slovy: [redacted], která je po nabytí právní moci tohoto rozhodnutí splatná do 31. 12. každého roku v němž odnětí trvá.

Poplatek se platí na účet Finančního úřadu Hodonín, Dukelských hrdinů 1, 695 51 Hodonín, na číslo účtu 8758 – 7626671/0710, var. symbol 262 88 583.

Příjemci poplatku jsou:

- a) Státní fond životního prostředí ve výši 60 % z poplatku, tj. [redacted] Kč,
- b) Obec Lovčice, v jejímž katastrálním území došlo k odnětí, ve výši 40 % z poplatku, tj. [redacted] Kč.

Výše poplatku v členění podle příjemců a let:

Období:	Příjemce poplatku:		Celkem (Kč)
	Státní fond životního prostředí (Kč)	Obec Lovčice (Kč)	
1/2006 – 12/2020 každoročně	[redacted]	[redacted]	[redacted]

Odůvodnění

Rozhodnutí o odnětí pozemků plnění funkcí lesa je výjimkou ze zákazu využívat tyto pozemky k jiným účelům (ustanovení § 13 odst. 1 lesního zákona).

Podáním ze dne 2. 9. 2005, čímž bylo současně dle ustanovení § 18 správního řádu zahájeno správní řízení, navrhla firma Moravské naftové doly, a.s., P.O.Box 103, Úprkova 807/6, 695 01 Hodonín vydání rozhodnutí dle ustanovení § 16 odst. 1 lesního zákona o dočasném odnětí části pozemku plnění funkcí lesa p.č. KN 4616 v k.ú. Lovčice u Kyjova o výměře 0,0042 ha za účelem pokračování provozování sondy Žd 23 v k.ú. Lovčice u Kyjova.

Vlastníkem výše uvedeného pozemku je Česká republika (LV č. 1184) pro k.ú. Lovčice u Kyjova, právo hospodařit s majetkem státu mají Lesy České republiky, s.p., Přemyslova 1106/19, 501 68 Nový Hradec Králové (LČR, s.p., LS Bučovice, Zámek 1, 685 01 Bučovice).

Jelikož žádost nebyla doložena všemi náležitostmi podle vyhlášky č. 77/1996 Sb., o náležitostech žádosti o odnětí nebo omezení a o podrobnostech o ochraně pozemků určených k plnění funkcí lesa, konkrétně stanoviskem dotčeného orgánu ochrany přírody a krajiny k prodloužení dočasného odnětí pozemků plnění funkcí lesa za účelem dalšího provozování sondy, která se nachází v přírodní rezervaci „U Vrby“, správní orgán řízení ve věci dočasného odnětí PUPFL přerušil a současně vyzval žadatele k doplnění podané žádosti. Všichni účastníci správního řízení mohli ve stanoveném termínu uplatnit své případné připomínky či námítky. Této možnosti žádný z účastníků správního řízení nevyužil.

Správní orgán následně dne 10. 11. 2005 obdržel stanovisko Krajského úřadu Jihomoravského kraje, odboru životního prostředí, jako dotčeného orgánu ochrany přírody a krajiny k sondě č. 23 Ždánice v území přírodní rezervace U Vrby, k.ú. Lovčice. Dle tohoto stanoviska nemá Krajský úřad Jihomoravského kraje k prodloužení dočasného odnětí části lesního pozemku p.č. 4616 v k.ú. Lovčice u Kyjova námitek.

Žádost byla také doložena souhlasem subjektu, který má právo hospodařit s majetkem státu (Lesy České republiky, s.p., Přemyslova 1106/19, 501 68 Nový Hradec Králové (LČR, s.p., LS Bučovice, Zámek 1, 685 01 Bučovice)) a současně vykonává funkci odborného lesního hospodáře. Dle tohoto vyjádření nemají LČR, s.p., LS Bučovice námitek proti prodloužení dočasného odnětí PUPFL.

Správní orgán provedl místní šetření dne 22. 9. 2005, které potvrdilo, že další provozování sondy Žd 23 nebude mít negativní důsledky na plnění funkcí lesa.


Platnost rozhodnutí o dočasném odnětí zaniká podle ustanovení § 16 odst. 5 písm. a) lesního zákona uplynutím doby, na kterou bylo rozhodnutí vydáno. Případnou žádost o prodloužení doby platnosti rozhodnutí je nutno podat orgánu státní správy lesů, který rozhodnutí vydal, před uplynutím doby platnosti.

Na základě zhodnocení předložených podkladů Městský úřad Kyjov, odbor životního prostředí dospěl k závěru, že požadavek na dočasné odnětí předmětných částí pozemků plnění funkcí lesa za účelem pokračování provozování sond v k.ú. Lovčice u Kyjova je ekonomicky a společensky důvodný a nebude mít další jiné negativní důsledky na plnění funkcí lesa.

Výše poplatku za dočasné odnětí pozemků plnění funkcí lesa byla stanovena na základě znaleckého posudku č. 250/2005 vypracovaného dne 7. 8. 2005 znalcem [REDAKCE]. Poplatek za odnětí byl stanoven podle přílohy k lesnímu zákonu s použitím průměrné ceny dřeva stanovené Ministerstvem zemědělství pro rok 2005 ve výši [REDAKCE] č.

Poučení o odvolání

Proti tomuto rozhodnutí se lze odvolat do 15 dnů ode dne jeho doručení podle ustanovení § 53 a následujících paragrafů zákona č. 71/1967 Sb., o správním řízení (správní řád), ve znění pozdějších předpisů ke Krajskému úřadu Jihomoravského kraje se sídlem v Brně, Žerotínovo nám. 3/5 podáním učiněným u Městského úřadu v Kyjově.



[REDAKCE]
vedoucí odboru

Přílohy:

- Složenka

Doručí se:

Účastníci řízení nebo jejich zmocněnci:

(doporučeně do vlastních rukou)

- Moravské naftové doly, a.s., P.O.Box 103, Úprkova 807/6, 695 01 Hodonín (+ příloha)
- Lesy České republiky, s.p., Přemyslova 1106/19, 501 68 Nový Hradec Králové

Adresa pro doručení:

- Lesy České republiky, s.p., LS Bučovice, Zámek 1, 685 01 Bučovice

Ostatní:

- Spis (1x)

(po nabytí právní moci - doporučeně)

- Finanční úřad Hodonín, Dukelských hrdinů 1, 695 51 Hodonín

Plán rekultivace pozemků dočasně odňatých z pozemků určených k plnění funkcí lesa

Dotčené území (dočasně odňatá plocha sondy) bude rekultivováno Moravskými naftovými doly, a.s. podle následujícího typového postupu :

Po likvidaci vlastní sondy bude dotčené území rekultivováno podle zákona 289/95 Sb. o lesích a dle vyhlášky č. 77/1996 Sb. Časový průběh jednotlivých činností bude analogický s níže uvedeným popisem.

Technická rekultivace

1. Odvoz silničních panelů a podsypového materiálu z pracovní plochy u sondy na středisko Ždánice příp. na skládku do Lužic.
2. Betonový sklep a základy budou mechanicky narušeny a odvezeny na skládku, příp. k drcení a recyklaci. Přitom budou vysbírány všechny kameny, šterk a další materiál.
3. Odvezený podsypový materiál a beton budou nahrazeny čistou, nezávadnou zemínou. Zástupce LS bude přizván ke kontrole provedených prací před navážením zeminy.
4. Terénní úpravy pozemku se provedou tak, aby plocha byla uvedena do původního stavu a navazovala plynule na okolní terén.
5. Na zájmové ploše se provede 1x hluboká orba, bránování příp. naorání brázd (po dohodě s odborným lesním hospodářem – vlastníkem).
6. Upraví se příjezdová cesta,
7. Při provádění prací je nutno dbát, aby nebyla ohrožena bezpečnost a zdraví osob, nebyla znečištěna povrchová a podzemní voda a nedošlo k poškození okolních porostů.

Biologická rekultivace



Po řádném provedení technické rekultivace bude provedena biologická rekultivace. Tato slouží k obnovení biologické aktivity půdy a doplnění minerálních látek v půdě. Na základě požadavku a po dohodě s vlastníkem budou zajištěny práce sloužící k obnovení úrodnosti lesní půdy : přihnojování, zelené hnojení příp. postřik proti plevelům.


Zrekultivovaný pozemek se písemně předá majiteli pozemku k opětovnému zalesnění dle aktuálně platného lesního hospodářského plánu.


Časový harmonogram prací

Technická rekultivace může probíhat během celého roku. Zemní práce se budou provádět za vhodných klimatických podmínek. Technické rekultivace sondy bude trvat maximálně 2 měsíce a bude ukončena do termínu ukončení dočasného odnětí z PUPFL. Do tohoto termínu bude taktéž zajištěno provedení biologické rekultivace a pozemek protokolárně předán odbornému lesnímu hospodáři – vlastníku pozemku.

Práce na biologické rekultivaci musí navázat plynule na provedenou technickou rekultivaci v závislosti na klimatických podmínkách.

Vypracovala : 
pozemkový referent 

V Hodoníně dne 31. 8. 2005 



STÁTNÍ BÁŇSKÁ SPRÁVA

Obvodní báňský úřad v Brně

V Brně dne 5.3.2008

č.j. 01435/2008/01/036

POTVRZENÍ O ZAEVIDOVÁNÍ DOBÝVACÍHO PROSTORU

Na základě oznámení o převodu dobývacích prostorů organizace MND a.s., Hodonín, Úprkova 807/6, PSČ 695 01, IČ: 277 32 932 a smlouvy o vkladu části podniku ze dne 28.2.2008, byl na organizaci

MND a.s.

Hodonín, Úprkova 807/6, PSČ 695 01

IČ: 277 32 932

převeden ke dni 28.2.2008 dobývací prostor

NEVOJICE



evidenční číslo 4 0091

nacházející se na katastrálním území: Nevojice

v okrese: Vyškov

stanoven pro dobývání: ropy a hořlavého zemního plynu

Dobývací prostor byl převeden po udělení předchozího souhlasu č. 1/2008 Obvodního báňského úřadu v Brně, k převedení dobývacího prostoru ze dne 24.1.2008, č.j. 00285/2008/01/001, který nabyl právní moci dne 11.2.2008, na základě smlouvy o vkladu části podniku ze dne 28.2.2008. Dobývací prostor byl následně převidován na základě podaného oznámení a žádosti ze dne 4.3.2008, č.j. 1435/08.



předseda Obvodního báňského úřadu v Brně

Za správnost vyhotovení:



Rozdělovník:

na vědomí – obyčejně

1. Moravské naftové doly, a. s., Úprkova 807/6, 695 01 Hodonín
2. MND a.s., Úprkova 807/6, 695 01 Hodonín
3. Obec Nevojice, č.p. 33, 685 01 Bučovice
4. Městský úřad Bučovice, Stavební úřad, Jiráskova 502, 685 01 Bučovice
5. Městský úřad Bučovice, Odbor životního prostředí, Jiráskova 502, 685 01 Bučovice
6. Krajský úřad Jihomoravského kraje, Odbor životního prostředí, Žerotínovo nám. 3/5, 602 00 Brno
7. Ministerstvo životního prostředí, odbor výkonu státní správy VII, Mezírka 1, 602 00 BRNO
8. Český báňský úřad v Praze, Kozí 4, PRAHA 1
9. Ministerstvo průmyslu a obchodu, odbor surovinové a energetické politiky, Na Františku 32, 110 15 PRAHA
10. Česká geologická služba - GEOFOND ČR, Odbor informací o nerostných surovinách, Kostelní 26, 176 06 PRAHA

Dosavadní stav				Vymezená zájmová plocha					Porovnání se stavem evidence právních vztahů					
Označení pozemku parc. číslem	Výměra parcely		Druh pozemku Způsob využití	Označení pozemku parc. číslem(KN)	Výměra parcely		Druh pozemku Způsob využití	Poznámka	Díl přechází z pozemku označeného v		Číslo listu vlast.	Výměra dílu		Označení dílu
	ha	m ²			ha	m ²			katastru nemovitostí	dřívější poz.evidence		ha	m ²	
				KN 4616		42		část						
				CELKEM		42								
				č.b.	Y	X								
				6	566386.44	1174799.80								
				7	566380.73	1174800.71								
				8	566379.73	1174793.57								
				9	566385.71	1174792.79								

Moravské naftové doły, a.s. Úprkova 807/6, Hodonín	Okres :	Hodonín	Obec :	Lovčice	K.U. :	Lovčice u Kyjova
	Číslo zak.		Mapový list:	V.S.VII-20-19	Měř.:	1:2880


EVIDENČNÍ ÚDAJE o pozemcích

Plocha u vrtu Ždánice-23

Dne: 16.5.2005

Vyhotovil: XXXXXXXXXX

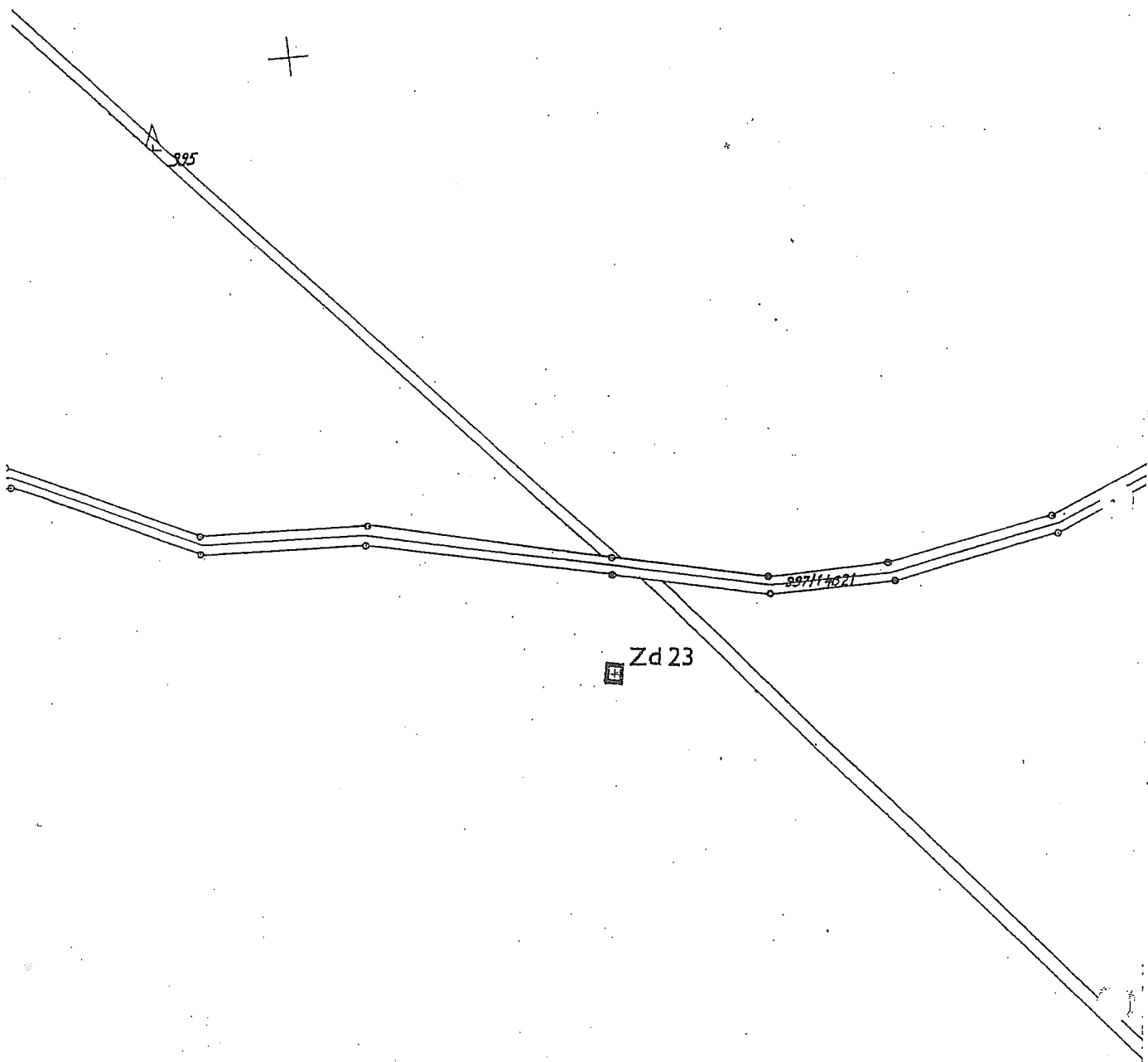
Potvrdil:



67/2005

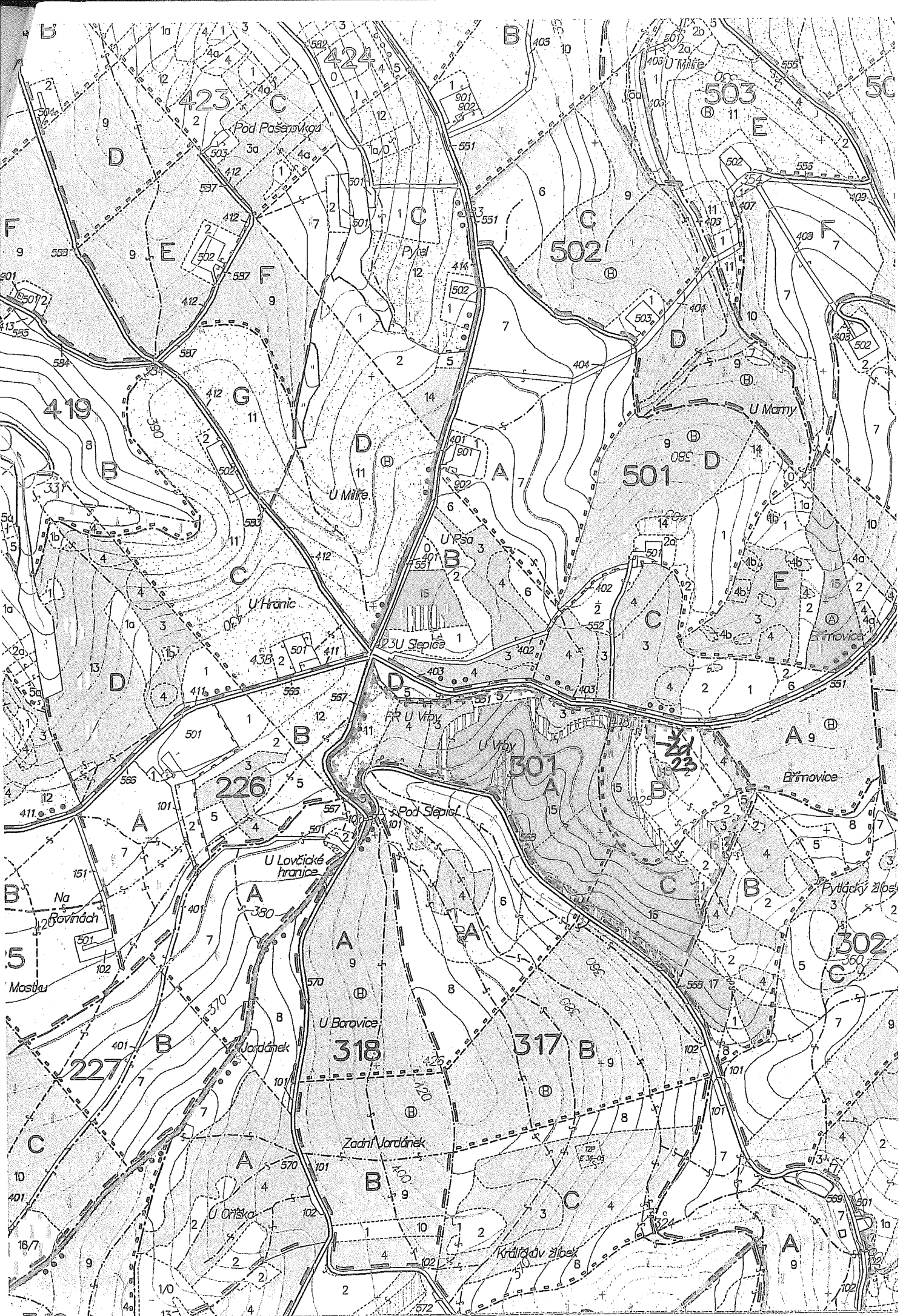
Datum, razítko, podpis


16.5.2005



Červená

↑
4616





NABYLO PRÁVNÍ MOCI	15. 8. 2003	①
DNE:		
Podpis:		
Datum:	6. 10. 2003	

OBVODNÍ BÁŇSKÝ ÚŘAD v BRNĚ

V Brně dne 4.7.2003

č.j. 2687/03

ROZHODNUTÍ

Obvodní báňský úřad v Brně, jako věcně a místně příslušný orgán státní báňské správy, na základě žádosti organizace

Moravské naftové doly, a.s.

Hodonín, Úprkova 807/6, PSČ 695 30

IČ: 46346333

zaevidované na Obvodním báňském úřadě v Brně dne 25.4.2003, pod č.j. 2687/03,

mění

podle ustanovení § 28 zákona č. 44/1988 Sb., o ochraně a využití nerostného bohatství (horní zákon), v platném znění, dobývací prostor

ŽDÁNICE

evidenční číslo 4 0035,

o plošném obsahu 10,4161500 km² na plošný obsah 2,2505600 km².

Hranice zmenšeného dobývacího prostoru Ždánice tvoří nepravidelný 9-ti úhelník o vrcholech 1, 2, 3, 16, 17, 18, 19, 20 a 21 s vrcholy určenými souřadnicemi v platném souřadnicovém systému JTSK.

Seznam souřadnic vrcholů

Vrchol	X	Y
1	1 174 778.00	569 461.00
2	1 174 200.00	568 900.00
3	1 172 846.00	567 945.00
16	1 172 826.62	567 806.31
17	1 173 290.00	567 410.00
18	1 173 690.00	567 910.00
19	1 174 240.00	568 020.00
20	1 175 340.00	567 920.00
21	1 175 220.61	569 103.92

Dobývací prostor je pod povrchem omezen svislými rovinami vedenými povrchovými hranicemi a výškové ohraničení není stanoveno. Hranice dobývacího prostoru jsou navrženy tak, aby byly respektovány zájmy hospodárného dobývání výhradního ložiska Ždánice - miocén a současně, aby byly respektovány zájmy dotčených právnických i fyzických osob, jichž se těžební činnost na ložisku dotýká.

- Dobývací prostor se nachází na katastrálním území Ždánice na rozloze 2,250560 km².
- Identifikační čísl kat. území 794961
- Okres Hodonín - kód okresu CZ0625.
- ZUJ obce Ždánice - 586803

Dobývací prostor byl stanoven pro dobývání výhradního ložiska ropy a zemního plynu.

Zásoby ložiska ropy a zemního plynu, na ložisku Ždánice - miocén byly schváleny rozhodnutím o zásobách v dobývacím prostoru Ždánice v roce 1993 ve výši geologických zásob – 2 622 200 tun ropy a 215 800 000 m³ zemního plynu. Na ložisku Ždánice – miocén jsou evidovány k 1.1.2003 zásoby ve výši 317 000 tun ropy a 127 100 000 m³ zemního plynu.

Zásoby ložiska ropy a zemního plynu, na ložisku Ždánice – Krystalinikum 1, byly schváleny rozhodnutím o zásobách v dobývacím prostoru Ždánice v roce 1992 ve výši geologických zásob – 3 143 000 tun ropy a 191 200 000 m³ zemního plynu. Na ložisku Ždánice – miocén jsou evidovány k 1.1.2003 zásoby ve výši 84 900 tun ropy a 55 100 000 m³ zemního plynu.

Podmínky stanovené rozhodnutím Federálního ministerstva paliv a energetiky, ze dne 25.5.1983, zn: 659/90, o stanovení dobývacího prostoru Ždánice zůstávají nezměněny.

Obvodní báňský úřad v Brně

stanovuje

podle ustanovení § 27 odst. 1 zákona č. 44/1988 Sb., o ochraně a využití nerostného bohatství (horní zákon), v platném znění, pro předmětnou část rozděleného dobývacího prostoru Ždánice, název

NEVOJICE

evidenční číslo 4 0091

o plošném obsahu 8,1655900 km².

Hranice dobývacího prostoru Nevojice tvoří nepravidelný 12-tí úhelník o vrcholech 4, 5, 6, 7, 8, 9, 10, 11, 12, 13, 14 a 15 s vrcholy určenými souřadnicemi v platném souřadnicovém systému JTSK.

Seznam souřadnic vrcholů

Vrchol	X	Y
4	1 172 700.00	566 900.00
5	1 172 104.00	566 825.00
6	1 172 198.00	565 201.00
7	1 174 762.00	565 016.00
8	1 175 457.00	567 308.00
9	1 175 756.00	568 672.00
10	1 175 220.61	569 103.92
11	1 175 340.00	567 920.00
12	1 174 240.00	568 020.00
13	1 173 690.00	567 910.00
14	1 173 290.00	567 410.00
15	1 172 826.62	567 806.31

Dobývací prostor je pod povrchem omezen svislými rovinami vedenými povrchovými hranicemi a výškové ohraničení není stanoveno. Hranice dobývacího prostoru jsou navrženy tak, aby byly respektovány zájmy hospodárného dobývání výhradního ložiska Ždánice – krystalinikum 1 a současně, aby byly respektovány zájmy dotčených právnických i fyzických osob, jichž se těžební činnost na ložisku dotýká.

– Dobývací prostor se nachází na katastrálních územích:

Ždánice	2,8204300 km ²
Nevojice	3,4256250 km ²
Lovčice u Kyjova	8040890 km ²
Snovídky	9149220 km ²
Mouchnice	2005240 km ²

Katastrální území		Obec		Okres	
název	IČ ÚTJ	název	IČZUJ	název	kód
Ždánice	794961	Ždánice	586803	Hodonín	CZ0625
Lovčice u Kyjova	687642	Lovčice	586340	Hodonín	CZ0625
Nevojice	704334	Nevojice	593427	Vyškov	CZ0626
Snovídky	751481	Snovídky	593591	Vyškov	CZ0626
Mouchnice	699969	Mouchnice	593354	Vyškov	CZ0626

Dobývací prostor Nevojice byl stanoven pro dobývání výhradního ložiska ropy a zemního plynu.

Zásoby ložiska ropy a zemního plynu, Ždánice – krystalinikum 1 byly schváleny rozhodnutím o zásobách v dobývacím prostoru Nevojice v roce 1992 ve výši geologických zásob – **3 143 000 tun ropy** a **191 200 000 m³ zemního plynu**. Ve stanoveném dobývacím prostoru Nevojice jsou evidovány k 1.1.2003 zásoby ve výši **84 900 tun ropy** a **55 100 000 m³ zemního plynu**.

Podmínky stanovené rozhodnutím Federálního ministerstva paliv a energetiky, ze dne 25.5.1983, zn: 659/90, o stanovení dobývacího prostoru Ždánice zůstávají nezměněny.

Odůvodnění:

Dobývací prostor Ždánice byl stanoven rozhodnutím Federálního ministerstva paliv a energetiky, ze dne 25.5.1983, zn: 659/90. V současné době je dobývací prostor Ždánice, evidenční číslo 4 0035, o plošném obsahu 10,4161500 km² stanoven pro organizaci Moravské naftové doly, a.s., Hodonín, Úprkova 807/6, PSČ 695 30, IČ: 46346333.


V důsledku řešení geologické situace, pro dvě geneticky odlišná ložiska, požádala organizace Moravské naftové doly, a.s., Hodonín, Úprkova 807/6, PSČ 695 30, IČ: 46346333, dne 25.4.2003 zdejší úřad o rozdělení dobývacího prostoru Ždánice na dva dobývací prostory Ždánice a Nevojice.

Při stanovení dobývacího prostoru Ždánice a při dalších řízeních před státní báňskou správou týkajících se hornické činnosti byly vyřešeny všechny střety zájmů a proto bylo upuštěno od místní šetření spojeného s ústním jednáním. Vznikem nových dobývacích prostorů Ždánice a Nevojice na ploše původního dobývacího prostoru Ždánice byl vyřešen problém dvou odlišných ložisek, nebyly překročeny hranice původního dobývacího prostoru Ždánice, tím nebyly porušeny vlastnická práva a jiná práva k pozemkům nebo stavbám v jejímž územním obvodu se dobývací prostor nachází, nebyly porušeny ani právem chráněné zájmy a zvláštní předpisy pro ochranu chráněných zájmů.


Poučení o opravném prostředku:

Proti tomuto rozhodnutí můžete podle ustanovení § 54 zák. č. 71/1967 Sb., o správním řízení (správní řád) podat odvolání do 15-ti dnů ode dne doručení k Českému báňskému úřadu v Praze prostřednictvím Obvodního báňského úřadu v Brně.




předseda Obvodního báňského úřadu v Brně

Za správnost vyhotovení:



Rozdělovník:

Účastníci řízení – doručení do vlastních rukou

1. Moravské naftové doly, a.s., Úprkova 807/6, PSČ 695 30 Hodonín
2. Město Ždánice, 696 32 Ždánice
3. Obec Nevojice, 685 01 Nevojice
4. Lesy České republiky s.p., Přemyslova 1106, 501 68 Hradec Králové

Dotčené orgány státní správy – doručení.

5. Městský úřad Bučovice, Stavební úřad, Jiráskova 502, 685 01 BUČOVICE
6. Městský úřad Ždánice, Stavební odbor, Městečko 787, 69632 Ždánice
7. Český báňský úřad v Praze, Kozí 4, PRAHA 1
8. Katastrální úřad v Hodoníně, Dobrovolského 255, 695 01 Hodonín
9. Ministerstvo průmyslu a obchodu ČR, Na Františku 32, 110 15 PRAHA
10. Ministerstvo životního prostředí, Vršovická 65, PRAHA 10


Ostatní – na vědomí – obyčejně

11. Česká geologická služba - GEOFOND ČR, Odbor informací o nerostných surovinách,
Kostelní 26, 176 06 PRAHA

10.6.1997

Obvodní báňský úřad v Brně

Čejl 13, PSČ 601 42



Moravské naftové doly a.s.
Úprkova 6
695 30 HODONÍN

VAŠ DOPIS ZNAČKY / ZE DNE

NAŠE ZNAČKA
808/97-511-08

BRNO 21.5.1997

Věc:

Povolení hornické činnosti v DP Ždánice pro lokalitu výhradního ložiska ropy a zemního plynu Krystalinikem I.

K vaší žádosti ze dne 16.1.1997 / č.j. OBÚ 247/97/ a na základě výsledků ústního jednání, které se konalo dne 14.2.97 na MND a.s. v Hodoníně,

POVOLUJE

Obvodní báňský úřad v Brně podle § 17, odst.4 zákona ČNR č.61/1988 Sb., ve znění pozdějších předpisů o hornické činnosti, výbušninách a o státní báňské správě a podle vyhlášky ČBÚ č. 104/1988 Sb, ve znění vyhl.č. 242/1993 Sb, o hospodárném využívání výhradních ložisek o povolování a ohlašování hornické činnosti a ohlašování činnosti prováděné hornickým způsobem, hornickou činnost v dobývacím prostoru Ždánice č. 4 0035 při **exploataci** výhradního ložiska ropy a zemního plynu na ložisku Krystalinikem I.

Předmětná těžební činnost se povoluje v rozsahu vyznačeném v dokumentaci " Plán těžby naleziště Ždánice, schválené vedoucím organizace dne 16.1.1997, která je přílohou Vaší žádosti.

Při provádění těžební činnosti musí být dodržen výše uvedený plán a tyto další

Podmínky :

- 1/ Zajišťování a realizování dané hornické činnosti / HČ/ bude prováděno v hranicích stanoveného dobývacího prostoru /DP/ oprávněnou organizací v souladu s platnými horními a souvisejícími předpisy.
- 2/ Při realizování dané HČ musí být zajišťována průběžná měření, sledování, vyhodnocování a evidování o vývoji těžby

TELEFON: 45 32 12 74
45 21 03 37
45 21 03 38

BANKOVNÍ SPOJENÍ:
SBČS - ústředí Praha 1
ČBÚ - číslo účtu: 4021-001/0710

ICO:
025844

FAX: 45211178

kapalných a plyných médií ložiskových poměrů, vývoji ložiskového tlaku, planového faktoru a vývoje hranic voda-ropa - plyn.

- 3/ Čerpání finančních rezerv na sanaci a rekultivaci pozemků dotčených danou HČ budou zajišťovány v souladu s vypracovanou dokumentací a v souladu s platnými horními předpisy v potřebné výši na základě vydání povolení od OBÚ.
- 4/ Při zajišťování dané HČ musí být plněny podmínky z platných rozhodnutí a souhlasů o **vynětí** pozemků z LP^W / ZPF/ :
 - rozhodnutí RŽP OkÚ Hodonín č.j. ŽP/95/54/3792/221 /§4/ ze dne 4.12.1995,
 - Rozhodnutí RŽP OkÚ Hodonín č.j.ŽP/94/54/295/221 / § 4/ ze dne 1.6.1994,
 - Rozhodnutí RŽP OkÚ Hodonín č.j. ŽP/97/54/379/221 ze dne 24.1.1997,
 - Rozhodnutí RŽP OkÚ Hodonín č.j. ŽP/94/54/115/221 ze dne 14.1.1994,
 - Rozhodnutí RŽP OkÚ Hodonín č.j. ŽP 93/54/3340/221 /D/ ze dne 2.11. 1993,
 - Rozhodnutí RŽP OkÚ hodonín č.j. ŽP/97/54/379/221 ze dne 24.1.1997,
 - Rozhodnutí RŽP OkÚ Hodonín č.j. ŽP/94/54/3864/221 / §4/ ze dne 30.12.1994,
 - Rozhodnutí RŽP OkÚ Vyškov, zn. ŽP 1089/94-221, ze dne 29.7.1994,
 - Rozhodnutí RŽP OkÚ Vyškov zn. ŽP 1/95-221 ze dne 3.1.1995,
 - Rozhodnutí RŽP OkÚ Vyškov zn. ŽP 2101/95-221 ze dne 14.12.1995,
 - Rozhodnutí RŽP OkÚ Vyškov zn. Les.434/93-221 ze dne 30.8. 1993,
 - Rozhodnutí VLHZ ONV Vyškov č.j. Les/55/86 - zn.221 ze dne 12.2.1986
 - Rozhodnutí ministerstva lesního a vodního hospodářství a dřevozpracujícího průmyslu ČR, č.j. 25 569/1211/OSS/88 ze dne 20.5.1988,
 - Rozhodnutí JmKNV, OVLHZ zn. Les 2998/86/221/Pro ze dne 25.4.1987
- 5/ Pro zajištění bezpečnosti v DP ve vztahu k provozovanému objektu střelnice, musí být dokončena novelizace uzavřené dohody s orgánem příslušného vojenského útvaru.
- 6/ Bude dokončeno uzavření příslušných dohod s kompetentními orgány RŽP OkÚ Vyškov a Hodonín a s organizací Lesy ČR s.p. k problematikám, které se týkají organizování a provádění jakýchkoliv honů a lovů zvěře v hranicích stanoveného DP.

- 7/ S ohledem na stávající časové omezení dohod k zajišťování HČ na lesních pozemcích musí být dokončeno uzavření nových dohod o vyřešení majetkoprávních vztahů k pozemkům s jejich majiteli.
- 8/ Musí být zajišťováno plnění podmínek z vyjádření MŽP ČR ÚO BR v Brně, které zní / citace/:
- " .. z hlediska ochrany výhradních ložisek nerostů nemá ÚOBR MŽP ČR námitek proti pokračování hornické činnosti v DP Ždánice v rozsahu " Plánu těžby naleziště Ždánice, zpracovaného organizací MND a.s. Hodonín v 01/1997 v časovém horizontu do cca r. 2014. Zdůrazňuje se, že při této hornické činnosti je nutno dodržet podmínky ochrany životního prostředí dané RŽP Okresních úřadů Hodonín a Vyškov. Zejména se jedná o technicky dokonalé zabezpečení pracoviště pro exploataci, dopravu a zpracování ropy i zemního plynu tak, aby nemohlo dojít k úniku především ropy do horninového prostředí, nebo do podzemních i povrchových vod nad výhradním ložiskem a aby nedošlo k ohrožení nebo zhoršení životního prostředí " .
- / spis MŽP ČR ÚO Brno ze dne 26.2.1997, č.j. OBÚ 905/97/
- 9/ Musí být zajišťováno plnění podmínek z vyjádření RŽP Oků v Hodoníně, které zní / citace/ :
- " pracemi nesmějí být poškozeny lesní porosty, ani volně rostoucí dřeviny. K pracem v přírodní rezervaci " U vrby a jejím ochranném pásmu musí být vyžádán souhlas RŽP Oků Hodonín " .
- " Z vodohospodářského hlediska je těžba možná za podmínky, že veškerá pracoviště sloužící k těžbě, dopravě a zpracování ropy, budou dokonale zabezpečena před možností úniku ropy do horninového prostředí nebo povrchové či podzemní vody tak, jak stanoví vyhl.č.6/1977 Sb., a pro případné havarijní úniky bude předem zpracován a schválen " Plán opatření pro případ havarijního zhoršení jakosti vod" tak, jak stanoví zmíněná vyhláška.
 - " Při provádění těžby a následné rekultivaci dotčených zemědělských pozemků požadujeme dodržovat podmínky stanovené v rozhodnutích, příp.souhlasech vydaných příslušným orgánem ochrany ZPF",
 - " SSL doporučuje v rámci možností používané technologie využívat existující sondy. V případě dotčení pozemků určených k plnění funkcí lesa je nutné **vynětí** / spis RŽP Oků Hodonín č.j. ŽP/96/vyj.-3502 ze dne 28.12.1996, č.j. OBÚ 304/97/.
- 10/ Musí být zajišťováno plnění podmínek z vyjádření RŽP Oků ve Vyškově, které zní / citace/:
- " Vodohospodářský orgán zjistil, že navrhované prodloužení těžby do roku 2014 je z hlediska vodohospodářského možné za předpokladu splnění těchto podmínek:

- a/ konstrukce podlahy a zařízení prostorů provozů, kde dochází k manipulaci s látkami nebezpečnými vodám nebo budou v těchto prostorách umístěny stroje či zařízení s náplní těchto látek / vyhl. MLHV ČR č.6/1977 Sb. / , musí být upraveny tak, aby při event. havarijním úniku těchto látek, nebo při úklidu bylo zjištěno jejich zachycení a vyloučen únik do podzemních vod a venkovního prostoru.
- b/ Zkoušky těsnosti potrubních rozvodů požadujeme provádět podle ČSN 75 3415 v souvislosti s ČSN 83 0916:
- u ocel.potrubí původního s rizikem havarie z příčiny důlkové koroze jednou za rok,
- u nového sklolaminátového potrubí s garancí životnosti 20 let nejméně jednou za 5 let,
- u nádrží dle cit. ČSN. Protokoly z provedených zkoušek budou zasílány vodohospod.orgánu.
- c/ Jednotlivá pracoviště vrtů-těžebních plošů budou doplněno monitoring stavu horninového prostředí, měření a vyhodnocení podle metodického pokynu MŽP ČR z 31.7.96, bude prováděno na všech těžebních pracovištích jednou za rok. Výsledky budou zasílány vodohospod.orgánu.
- d/ Dokumentace k případným úpravám jednotlivých těžebních plošů k jejich likvidaci a sanaci a výměně potrubí budou jednotlivě předkládány vodohospod.orgánu k posouzení, jejich součástí bude i vyhodnocení stavu horninového prostředí podle předchozího bodu.
- e/ Veškeré odpadní vody musí být neškodně likvidovány na zařízení k tomu určenému.
- f/ Výše uvedený výčet podmínek a požadavků nezavazuje investora / provozovatele/ povinnosti dodržovat ustanovení plynoucích z příslušných obecně závazných předpisů pro předmětnou stavbu a provoz.
- "většina zájmového území ložiska Ždánice se nachází v prostoru přírodního parku Ždánický les, je proto zcela nezbytné, aby rekultivační zásahy byly prováděny citlivě a se zřetelem k této skutečnosti".
 - " na zájmové ploše sondy Ždánice 69, která je umístěna částečně na ZPF, bude provedeno na žádost investora dočasné odnětí zemědělské půdy ze ZPF s následnou rekultivací za předpokladu splnění následujících podmínek :
 - dodržování zák.č. 334/92 Sb. § 8 a vyhl.č.13/94 Sb.
MŽP
"včetně ZPF"
 - před prováděním rekultivace provést rozbor zeminy na možnost kontaminace půdy ropnými a jinými

látkami. Výsledek předložit orgánu ochrany ZPF.

- ukončení poslední etapy biologické rekultivace bude oznámeno orgánu ochrany ZPF, který vydal rozhodnutí o odvodech, že rekultivace byla ukončena, aby mohlo být provedeno převzetí rekultivovaných pozemků vlastníky nebo nájemci a aby mohla být ukončena povinnost platit odvozy za odnětí této půdy.
 - V maximální možné míře využívat stávajících ploch sond, které jsou vyňaty z LPF.
 - V případě rozšiřování stávajících ploch vyjmutých z LPF, nebo při záboru nových ploch, toto projednat s vlastníkem lesa a dále postupovat dle ustanovení zákona č. 289/95 Sb. a vyhlášky č. 77/96 Sb.
 - " K vlastnímu plánu těžby nemá příslušný orgán státní správy v odpadovém hospodářství připomínek. Plán sanace a rekultivace území dotčeného těžbou / kap. 1.15/. Dle zákona č. 238/91 Sb. o odpadech v platném znění a souvisejících předpisů jsou zemina a stavební odpady znečištěné obsahem ropných látek zvláštním a nebezpečným odpadem / kat.č. 31423, 31426, atd./ a musí být v plném rozsahu likvidovány na zařízení k tomu určeném. Z tohoto důvodu doporučujeme v okolí sond provádět monitoring pro vyloučení kontaminace v neodtěžených vrstvách. Monitoring doporučujeme provádět po dobu 5-ti let po ukončení rekultivace / Ing. Janda/" / spis RŽP OkÚ Vyškov zn. ŽP/2732/96 ze dne 13.3.1997/.
- 11/ Musí být plněny podmínky z vyjádření města Žďánice, která zní / citace/ :
- " při případných nových záborech lesních porostů pro účely průzkumu z těžby budou tyto v předstihu konzultovány s vedením města". / spis města Žďánice z 9.1.1997, příloha č.8 v dokumentaci plánu těžby/.
- 12/ Ostatní HČ / plán zajištění nebo plán likvidace, případně plán těžební otvírky/, musí být předmětem samostatného povolovacího řízení.
- 13/ Všechny nové skutečnosti a zajištění, které by mohly mít vliv na toto povolení, musí být bezodkladně oznámeny na OBÚ.
- 14/ S tímto rozhodnutím musí být seznámen určený vedoucí pracovník a všichni pracovníci, kterých se to týká.
- 15/ Časově se platnost tohoto rozhodnutí omezuje na dobu potřebnou k vytěžení zásob vyhrazeného nerostu pro ložisko krystaliniku I.

Odůvodnění:

Předmětnou HČ bude provádět organizace v hranicích stanoveného dobývacího prostoru, která splňuje podmínky horních předpisů ve vztahu k oprávnění a odborné způsobilosti pro stanovené funkce, na lokalitě výhraniho ložiska Krystalinikum I.

Ze strany účastníků řízení a dotčených orgánů státní správy nebyly vzneseny žádné nesouhlasy s povolení pokračování těžební činnosti na daném ložisku v DP Ždánice s tím, že stanovené podmínky a požadavky byly zahrnuty do podmínek tohoto rozhodnutí.


Majetkoprávní vztahy k pozemkům, které s danou HČ souvisí, jsou řešeny uzavřením příslušných dohod s jejich majiteli.

Při dodržení platných ustanovení horních a souvisejících předpisů plánu těžby a podmínek tohoto rozhodnutí jsou vytvořeny podmínky k zajištění bezpečnosti provozu a ostatního právem chráněného zájmu. Proto bylo rozhodnuto jak výše uvedeno.

V souladu s platnými ust. zákona č. 20/1996 Sb., byl stanoven správní poplatek povolení dané HČ ve výši [REDAKCE] Kč, který byl uhrazen kolkovými známkami vylepenými na originál tohoto rozhodnutí.


Proti tomuto rozhodnutí je možné podle ust. § 54 zákona č. 71/1967 Sb., o správním řízení / správní řád / podat odvolání k ČBÚ v Praze do 15-ti dnů ode dne jeho oznámení prostřednictvím OBÚ v Brně.

[REDAKCE]
předseda úřadu



rozdělovník :

- 1/ MŽP ČR ÚO BR, Žerotínovo nám. 3/5, 601 56 Brno
- 2/ Okresní úřad RŽP v Hodoníně, Národní tř.25. 695 01 Hodonín
- 3/ Okresní úřad RŽP ve Vyškově, Nádražní 7, 682 12 Vyškov
- 4/ MěÚ ve Ždánicích, k rukám p.starosty, Městečko 787,696 32 Ždánice
- 5/ MěÚ ve Ždánicích, stavební odbor, 696 32 Ždánice
- 6/ OÚ v Nevojcích k rukám p.starosty, 685 01 Bučovice
- 7/ OÚ v Nemočicích, k rukám p.starosty,683 34 Nemočice
- 8/ Lesy ČR, s.p., ved.majetkoprávního odboru [REDAKCE]
Přemyslova 1106 , 501 68 Hradec Králové
- 9/ Lesy ČR, s.p. Lesní správa v Bučovicích, 685 01 Bučovice
- 10/MND, a.s. V Hodoníně



Toto rozhodnutí nabylo
právní moci dne... 13.1.2016
je vykonatelné dne... 13.1.2016
Obvodní báňský úřad pro území krajů
Jihomoravského a Zlínského
dne... 13.1.2016

OBVODNÍ BÁŇSKÝ ÚŘAD PRO ÚZEMÍ KRAJŮ JIHMORAVSKÉHO A ZLÍNSKÉHO

č.j. SBS 00727/2016/OBU-01/1

poř.č. 1879

vydává pro

MND a.s.

Hodonín, Úprkova 807/6, PSČ 695 01

IČ: 284 83 006

podle § 5 odst. 2 zák. č. 61/1988 Sb., o hornické činnosti výbušninách a o státní báňské správě, v platném znění (dále jen zákona č. 61/1988 Sb.), na základě splnění podmínek stanovených obecně závaznými právními předpisy pro výkon požadovaného předmětu činnosti, ve znění pozdějších předpisů,

OPRÁVNĚNÍ

k hornické činnosti a projektování objektů a zařízení pro hornickou činnost a k projektování, provádění a vyhodnocování geologických prací

v rozsahu podle § 2 zákona č. 61/1988 Sb., písm.

- a) vyhledávání a průzkum ložisek vyhrazených nerostů,
- b) otvírka, příprava a dobývání výhradních ložisek,
- c) zřízení, zajišťování a likvidace důlních děl a lomů,
- d) úprava a zušlechťování nerostů prováděné v souvislosti s jejich dobýváním,
- e) zřízení a provozování odvalů, výsypek a odkališť při činnostech uvedených v písmenech a) až d),
- f) zvláštní zásahy do zemské kůry,
- g) zajišťování a likvidace starých důlních děl,
- h) báňská záchranná služba,
- i) důlně měřická činnost,

k činnosti prováděné hornickým způsobem

a projektování objektů a zařízení pro činnost prováděnou hornickým způsobem

v rozsahu podle § 3 zákona č. 61/1988 Sb., písm.

- f) vrtání vrtů s délkou nad 30 m pro jiné účely než k činnostem uvedeným v § 2 a 3.

Odborné vedení organizace: je uvedeno v příloze, která je nedílnou součástí tohoto oprávnění.

Tímto oprávněním se nahrazuje dříve vydané oprávnění Obvodním báňským úřadem pro území krajů Jihomoravského a Zlínského, ev.č. 1866, vydané pod č.j. SBS 28729/2015/OBU-01/1 dne 17.9.2015 z důvodu změn.

Odůvodnění:

Na základě žádosti organizace MND a.s., doručené dne 14.9.2015, evidované pod č.j. SBS 28729/2015. Předmětem žádosti je změna oprávnění k hornické činnosti a činnosti prováděné hornickým způsobem. Organizace vyhověla všem požadavkům uvedeným v § 1 vyhl. č. 15/1995 Sb., o oprávnění k hornické činnosti a činnosti prováděné hornickým způsobem, jakož i k projektování objektů a zařízení, která jsou součástí této činnosti, v plném rozsahu.

Poučení o odvolání:

Proti tomuto rozhodnutí se lze odvolat podle § 81 a násl. zákona č. 500/2004 Sb., správní řád, k Českému báňskému úřadu v Praze prostřednictvím Obvodního báňského úřadu pro území krajů Jihomoravského a Zlínského do 15-ti dnů ode dne jeho doručení.

V Brně dne 11.1.2016

předseda Obvodního báňského úřadu
pro území krajů Jihomoravského a Zlínského

MND a.s.

Hodonín, Úprkova 807/6, PSČ 695 01
IČ: 284 83 006

Odborné vedení organizace:

I [REDACTED]

narozen: [REDACTED] 2

osvědčení:

závodní § 2 a),b),c),d),e),f),g), § 3e),f),h) vydané OBÚ v Brně pod ev. č. 0403

báňský projektant § 2 b),c),d),e),f),g), § 3e),f),h) vydané OBÚ v Brně pod ev. č. 0471

[REDACTED]

narozen: [REDACTED]

osvědčení:

závodní § 2 a),b),c),d),f), § 3 f) vydané OBÚ v Brně pod ev. č. 0020

báňský projektant § 2 a),b),c),d),e),f),g), § 3f) vydané OBÚ v Brně pod ev. č. 0631

[REDACTED]

narozen: [REDACTED]

osvědčení:

závodní § 2 a),b),c),d),f),g), § 3 f),g),h) vydané OBÚ v Brně pod ev. č. 0032

báňský projektant § 2 b),c),d),e),f),g), § 3f) vydané OBÚ v Brně pod ev. č. 0033

[REDACTED]

narozen: [REDACTED]

osvědčení:

závodní § 2 a),b),c),d),f),g) § 3 f) vydané OBÚ v Brně pod ev. č. 0540

báňský projektant § 2 b),c),d),f),g), § 3f) vydané OBÚ v Brně pod ev. č. 0213

[REDACTED]

narozen: [REDACTED]

osvědčení:

závodní § 2 a),b),c),d),e),f) § 3 f) vydané OBÚ v Brně pod ev. č. 0030

báňský projektant § 2 a),b),c),d),f),g), § 3a),f),h) vydané OBÚ v Brně pod ev. č. 0595

Osvědčení k projektování, provádění a vyhodnocování geologických prací v oboru ložisková geologie, vydané Ministerstvem životního prostředí České republiky dne 2.10.2003, č.j. 72/660/13442/03, poř.č.1753/2003

[REDACTED]

narozen: [REDACTED]

osvědčení:

závodní § 2 a),b),c),d),e),f),g) § 3 f) vydané OBÚ v Brně pod ev. č. 0357

báňský projektant § 2b),c),d),f) vydané OBÚ v Brně pod ev. č. 0039

[redacted]
narozen: [redacted]

osvědčení:

závodní § 2 a),b),c),d),e),f),g) § 3 f),g),h) vydané OBÚ v Brně pod ev. č. 0186

báňský projektant § 2 a),b),c),d),e),f),g), § 3f) vydané OBÚ v Brně pod ev. č. 0618

[redacted]
narozen: [redacted]

osvědčení:

závodní § 2 a),b),c),d),e),f), § 3 f) vydané OBÚ v Brně pod ev. č. 0539

báňský projektant § 2 b),c),d),f),g), § 3f) vydané OBÚ v Brně pod ev. č. 0212

[redacted]
narozen: [redacted]

osvědčení:

závodní § 2 a),b),c),d),e),f),g), § 3 f), vydané OBÚ v Brně pod ev. č. 0666

báňský projektant § 2a),b),c),d),e),f),g), § 3f) vydané OBÚ v Brně pod ev. č. 0667

ředitel HBZS - protokol ČBÚ v Praze čj. SBS/27946/2013/ČBÚ-21 ze dne 4.11.2013

[redacted]
narozen: [redacted]

osvědčení:

závodní § 2 a),b),c),d),e),f) § 3 f) vydané OBÚ v Brně pod ev. č. 0653

báňský projektant § 2 a),b),c),d),e),f) § 3f) vydané OBÚ v Brně pod ev. č. 0654

[redacted]
narozen: [redacted]

závodní § 2 a),b),c),d),e),f),g) § 3 f) vydané OBÚ v Brně pod ev. č. 0662

báňský projektant § 2 a),b),c),d),e),f),g) § 3f) vydané OBÚ v Brně pod ev. č. 0663

[redacted]
narozena: [redacted]

osvědčení:

závodní § 2 a),b),c),d),e),f) § 3 f) vydané OBÚ v Brně pod ev. č. 0651

báňský projektant § 2 a),b),c),d),e),f) § 3f) vydané OBÚ v Brně pod ev. č. 0652

[redacted]
narozen: [redacted]

osvědčení:

závodní § 2 a),b),c),d),e),f) § 3 f) vydané OBÚ v Brně pod ev. č. 0780

báňský projektant § 2,b),d),f) § 3f) vydané OBÚ v Brně pod ev. č. 0022

[redacted]
narozen: [redacted]

osvědčení:

závodní § 2 a),b),c),d),e),f), g) § 3 f) vydané OBÚ v Brně pod ev. č. 0701

báňský projektant § 2,a),b), c),d),e),f),g), § 3f) vydané OBÚ v Brně pod ev. č. 0700

[redacted]
narozen: [redacted]

osvědčení:

Hlavní důlní měřič ev. č. 0174 č.j. 4773/94 ČBÚ v Praze

██████████
narozen: ██████████

osvědčení:

projektant instalací elektrických zařízení pro hornickou činnost § 2 a),b),c),d),e),f),g), § 3 f), vydané OBÚ v Brně pod ev. č. 0311

██████████
narozen: 27. 5. 1968, Kyjov, bytem: 695 01 Hodonín, Jižní 17

osvědčení:

projektant strojního vybavení § 2 a),b),c),d),e),f) § 3f) vydané OBÚ v Brně pod ev. č. 0036

██████████
██████████
osvědčení:

projektant strojního vybavení § 2 a),b),c),d),f) § 3f) vydané OBÚ v Brně pod ev. č. 0029

I ██████████
narozen: 1 ██████████

osvědčení: projektant strojního vybavení § 2 a),b),c),d),e),f) § 3f) vydané OBÚ v Brně pod ev. č. 0042

██████████
narozena: ██████████

Osvědčení k projektování, provádění a vyhodnocování geologických prací v oboru ložisková geologie, vydané Ministerstvem životního prostředí České republiky ze dne 2.10.2003, č.j. 65/660/13436/03, poř.č.1755/2003

██████████
narozen: ██████████

Osvědčení k projektování, provádění a vyhodnocování geologických prací v oboru ložisková geologie, vydané Ministerstvem životního prostředí České republiky ze dne 2.10.2003, č.j. 3808/630/232882/00, poř.č.1243/2001

██████████
narozen: ██████████

Osvědčení k projektování, provádění a vyhodnocování geologických prací v oboru ložisková geologie, vydané Ministerstvem životního prostředí České republiky ze dne 2.10.2003, č.j. 1037/660/2836/ENV/08, poř.č. 2086/2009

██████████
narozen: ██████████

Osvědčení k projektování, provádění a vyhodnocování geologických prací v oboru ložisková geologie, vydané Ministerstvem životního prostředí České republiky ze dne 2.10.2003, č.j. 1057/660/2875/ENV/08, poř.č. 2080/2008

V Brně dne 11.1.2016

██████████
předseda Obvodního báňského úřadu
pro území krajů Jihomoravského a Zlínského



Plná moc

Společnost **MND a.s.**, se sídlem Hodonín, Úprkova 807/6, PSČ 695 01, Česká republika, IČ: 28483006, zapsaná v obchodním rejstříku u Krajského soudu v Brně, sp. zn. B.6209 (dále jen „Zmocnitel“ či „Společnost“), zastoupená níže uvedenými členy představenstva,

zplnomocňuje tímto zaměstnance Společnosti:

Ing. Zbyněk Parma, [redacted]

adresa pro doručování: **MND a.s., Hodonín, Úprkova 807/6, PSČ 695 01, Česká republika**

(dále jen „Zmocněnec“), takto:

I.

Zmocněnec je v rámci výkonu funkce „Generální ředitel“ oprávněn samostatně jednat jménem Zmocnitele a zastupovat Zmocnitele vůči všem institucím, orgánům organizací, fyzickým osobám či jiným třetím osobám, zejména pak vůči orgánům státní správy a samosprávy, soudním a rozhodčím orgánům, vůči orgánům činným v trestním řízení, dále vůči bankám či jiným finančním institucím, apod.

Zmocněnec je rovněž oprávněn samostatně jednat jménem Zmocnitele v jakékoli záležitosti i v případech, že je pro takové jednání zákonem vyžadována zvláštní plná moc (zejména, nikoli však pouze, podle § 84 notářského řádu, apod., případně podle jakýchkoli ustanovení zákona č. 89/2012 Sb., občanského zákoníku či zákona č. 90/2012 Sb., o obchodních korporacích).

Zmocněnec je samostatně oprávněn zejména:

- podepisovat prohlášení, smlouvy, dohody, či jakékoli jiné dokumenty jménem Zmocnitele, za podmínky, že hodnota plnění, které je předmětem těchto dokumentů, nepřesahuje [redacted] (bez DPH) resp. ekvivalentu v jiné měně;
- zřizovat, rušit bankovní účty společnosti a podepisovat bankovní dokumenty vztahující se k těmto právním jednáním;
- podepisovat jakékoli smluvní či jiné právní akty nebo činit i jiná jednání v rámci pracovněprávních vztahů;

Power of Attorney

Company **MND a.s.**, with its registered office in Hodonín, Úprkova 807/6, Postal Code 695 01, the Czech Republic, Identification No.: 28483006, registered in the Commercial Register kept with the Regional Court in Brno, Reg. No. B.6209, (hereinafter referred to as “Principal” or “Company”), represented by the below mentioned member of the Board of Directors,

hereby authorizes the employee of the Company:

Mr Zbyněk Parma, [redacted]

[redacted] the Czech Republic,

Delivery address: **MND a.s., Hodonín, Úprkova 807/6, Postal Code 695 01, the Czech Republic**

(hereinafter the “Attorney”), as follows:

I.

The Attorney is, within the exercise of his function of Company’s **General Manager (CEO)**, entitled to individually act on behalf of the Principal and represent the Principal towards all institutions, authorities, organizations, individuals or other third parties, especially to state and local governmental bodies, to judicial and arbitral bodies, to law enforcement authority management, as well as to banks and other financial institutions, etc..

The Attorney is also entitled to individually act on behalf of the Company in all and any affairs even when a special power of attorney is required for these acts by the law (in particular, but without limitation, under Sect. 84 of the Notary Rules Act, etc., eventually under any provisions of the Act No. 89/2012 Coll., the Civil Code or Act No. 90/2012 Coll., on business corporations).

The Attorney is individually authorized, in particular, to:

- sign, on behalf of the Principal, declarations, contracts, agreements or other documents, provided that the value of the transaction which is the object of these documents does not exceed [redacted] (excluding VAT), resp. equivalent in other currency;
- establish, discontinue or otherwise dispose of the Company’s bank accounts and sign bank documents relating to such acts;
- sign any contractual or other legal acts or take other actions as part of employment relationships;

- d) podávat návrhy a žádosti k soudům, správním orgánům či rozhodčím orgánům, přijímat doručované písemnosti;
- e) vzdávat se práv, nároků či plnění, je-li to v zájmu Zmocnitele;
- f) vykonávat práva a povinnosti, jež pro Zmocnitele vyplývají z držení akcií či jiných majetkových účastí.

II.

Zmocněnec (nad rámec samostatného zmocnění, jak je uvedeno výše) je dále oprávněn, avšak vždy společně buď:

(i) s Finančním ředitelem Společnosti, **Ing. Radimem Ciprysem**, [REDACTED]

(ii) s ředitelem Úseku interních služeb Společnosti, **Mgr. Pavlem Kotáskem**, n. [REDACTED],

podepisovat prohlášení, smlouvy, dohody, či jiné dokumenty jménem Zmocnitele, za podmínky, že hodnota plnění, které je předmětem těchto dokumentů, nepřesahuje [REDACTED] Kč (bez DPH) resp. ekvivalentu v jiné měně.

III.

Zmocněnec není v rámci tohoto zmocnění oprávněn uzavírat úvěrové smlouvy.

Zmocněnec je oprávněn, ve výše uvedeném rozsahu nebo pouze k určitému jednání, udělit písemnou plnou moc jiné fyzické osobě, aby místo něho jednala za Zmocnitele.

Toto zplnomocnění se řídí českým právem. V případě rozporů mezi českou a anglickou jazykovou verzí je rozhodující česká verze.

Toto zplnomocnění je uděleno na dobu určitou a zaniká (i) dnem 31. 1. 2016, anebo (ii) dnem skončení pracovního poměru Zmocněnce ke Společnosti, anebo (iii) změnou pracovního zařazení Zmocněnce u Společnosti, podle toho, co nastane dříve. Tímto zplnomocněním se rovněž nahrazují veškerá dřívější zplnomocnění udělená Společností Zmocněnci stejného či obdobného obsahu. Oprávnění Zmocněnce ke společnému jednání s Ing. Radimem Ciprysem nebo Mgr. Pavlem Kotáskem zaniká rovněž, ve vztahu k oprávnění příslušné dvojice, ukončením pracovního poměru Ing. Radima Cipryše resp. Mgr. Pavla Kotáska.

| NÁSLEDUJE STRANA S PODPISY |

- d) submit proposals and applications to the court, administrative authorities or arbitration authorities and to accept registered documents;
- e) waiving rights, claims or performance when in the interest of the Principal;
- f) execute rights and obligations that arise to the Company from holding shares or other equity.

II.

Further (in addition to individual authorization of the Attorney as stated above), the Attorney is authorized, but only always together neither with:

i) the Company's Financial Director, **Mr Radim Ciprys**, born on 22. 9 1972, residing in [REDACTED]

ii) the Company's Director of the Internal Services Division, **Mr Pavel Kotásek**, born on [REDACTED]:

sign, on behalf of the Principal, a declarations, contracts, agreements or other documents, provided that the value of the transaction which is object of these documents does not exceed CZK [REDACTED] (excluding VAT), resp. equivalent in other currency.

III.

The Attorney is not authorized, within this power of attorney, to enter into credit agreements.

The Attorney is also authorized, in the above range or only to a particular act, to issue a written power of attorney to another person to represent the Principal on his behalf.


This authorization is governed by the Czech laws. In the event of any discrepancies between the Czech and English language versions hereof, the Czech version shall prevail.

This Power of Attorney is being granted for a time-limited period and expires (i) on 31st January, 2016, or (ii) in the moment of the end of Attorney's employment with the Principal, or (iii) by the change of the Attorney's working position at the Principal; whatever occurs first. By this Power of Attorney any previous authorizations with the same or similar object granted by the Principal to the Attorney are replaced. The authorization of the Attorney to act jointly with Mr Radim Ciprys or Mr Pavel Kotásek expires, in respect to the authorization of the respective pair, in the moment when the employment relationship of Mr Radim Ciprys resp. Mr Pavel Kotásek terminates.

| THE SIGNATURE PAGE FOLLOWS |

V Praze, dne 30. ledna 2015


za MND a.s.



Ing. Miroslav Jestřabík
Člen představenstva
/ The Member of the Board of Directors

In Prague, dated 30th January, 2015

On behalf of MND a.s.



Ing. Jiří Ječmen
Člen představenstva
/ The Member of the Board of Directors

Toto zplnomocnění v plném rozsahu přijímám.
/ I accept this Power of Attorney in the full extent.



Ing. Zbyněk Parma



Ing. Radim Ciprys



Mgr. Pavel Kotásek

Ověření - Legalizace

Běžné číslo ověřovací knihy OII: 96/2015
Ověřuji, že: Ing. Miroslav Jestřabík
nar. dne: [redacted]
bytem: [redacted]
jehož totožnost byla prokázána platným úředním
průkazem, tuto listinu přede mnou vlastnoručně
podepsal.-----
v Praze dne : 30.1.2015

Ověřující provedením
legalizace neodpovídá za
obsah listiny.

trvalý zástupce notářky

Ověření - Legalizace

Běžné číslo ověřovací knihy OII: 196/2015
Ověřuji, že: Ing. Jiří Ječmen
nar. dne: [redacted]
bytem: [redacted]
jehož totožnost byla prokázána platným úředním
průkazem, tuto listinu přede mnou vlastnoručně
podepsal.-----
v Praze dne : 30.1.2015

Ověřující provedením
legalizace neodpovídá za
obsah listiny.

trvalý zástupce notářky