



Níže uvedeného dne, měsíce a roku spolu uzavírají podle ustanovení § 2055 a násl. zákona č. 89/2012 Sb., Občanský zákoník, ve znění pozdějších předpisů, tyto účastníci

**Kraj Vysočina, se sídlem v Jihlavě, Žižkova 57, PSČ 587 33, IČ 708 90 749,
DIČ CZ70890749**

**zastoupený hejtnanem kraje MUDr. Jiřím Běhounkem,
k podpisu smlouvy pověřen Ing. Martin Kukla, náměstek hejtmána pro oblast
ekonomiky a majetku,
jako dárce**

a

**Město Velké Meziříčí, IČ 00295671
se sídlem Radnická 29/1, 594 01 Velké Meziříčí,
zastoupené starostou Ing. arch. Alexandrosem Kaminarasem,
jako obdarovaný**

tuto

Darovací smlouvu

Článek I.

Dárce je, ve smyslu zákona č. 157/2000 Sb., o přechodu některých věcí, práv a závazků z majetku ČR do majetku krajů, ve znění pozdějších předpisů a na základě Rozhodnutí MDS ČR č. j. 3796/2001-9-KM ze dne 10. 9. 2001, výhradním vlastníkem pozemků par. č. 2804/1 a par. č. 2804/7, které Katastrální úřad pro Vysočinu, Katastrální pracoviště Velké Meziříčí vede na listu vlastnictví č. 6513 pro k. ú. a obec Velké Meziříčí.

Geometrickým plánem č. 5122-294/2019 ze dne 7. 10. 2019 a odsouhlaseným Katastrálním úřadem pro Vysočinu, Katastrálním pracovištěm Velké Meziříčí dne 15. 10. 2019 byl z pozemku par. č. 2804/1 oddělen díl „d+e“ o výměře 129 m², díl „r+s+t“ o výměře 473 m², díl „v“ o výměře 411 m² a z pozemku par. č. 2804/7 byl oddělen díl „w“ o výměře 9 m², vše v k. ú. a obci Velké Meziříčí. Díl „d+e“ a díly „a“, „b+c“, „f“, „g“ a pozemek par. č. 2812 byly sloučeny do nově označeného pozemku par. č. 189 o výměře 1864 m². Díl „r+s+t“ a díl „q“ byly sloučeny do nově označeného pozemku par. č. 2804/3 o výměře 2629 m². Díl „v“ byl s dílem „u“ sloučen do nově označeného pozemku par. č. 2804/6 o výměře 1035 m². Díl „w“ byl sloučen s pozemkem par. č. 5622/1 do nově označeného pozemku par. č. 5622/1 o výměře 1099 m², vše v k. ú. a obci Velké Meziříčí.

Článek II.

Dárce touto smlouvou daruje díl „d+e“ o výměře 129 m², díl „r+s+t“ o výměře 473 m², díl „v“ o výměře 411 m² a díl „w“ o výměře 9 m² v k. ú. a obci Velké Meziříčí se všemi součástmi a příslušenstvím obdarovanému.

Obdarovaný s tímto darem souhlasí a výše uvedené díly pozemků přebírá do svého výhradního vlastnictví.

Celková účetní hodnota převáděných dílů pozemků činí 71 551 Kč, z toho díl „d+e“ činí 9 030 Kč, díl „r+s+t“ činí 33 110 Kč, „v“ činí 28 770 Kč a „w“ činí 641 Kč.

Článek III.

Dárce prohlašuje, že na pozemku par. č. 2804/1, z kterého byly odděleny převáděné díly „d+e“, „r+s+t“, „v“, bylo na základě Smlouvy o zřízení věcného břemene ze dne 23. 11. 2004 zřízeno věcné břemeno spočívající ve zřízení a provozování stavby „vodovod a kanalizace pro RD“ a s tím souvisejícím právem vstupování oprávněného či jeho dodavatelů za účelem údržby a provádění oprav stavby dle rozsahu geometrického plánu č. 2477-156/2004 pro Mezhlumyan Aramays Ing., náměstí Svobody 1370/4, 58601 Jihlava,

na základě Smlouvy o zřízení věcného břemene ze dne 19. 2. 2008 bylo zřízeno věcné břemeno užívání části pozemku spočívající ve zřízení a provozování stavby „Velké Meziříčí, kabel VN T10-11, výměna“ a s tím souvisejícím právem vstupování za účelem údržby a provádění oprav v souladu s geometrickým plánem č. 2981-397/2007 pro E.ON Distribuce, a.s. F.A.Gerstnera 2151/6, České Budějovice 7,

na základě Smlouvy o zřízení věcného břemene ze dne 1. 9. 2008 bylo zřízeno věcné břemeno užívání části pozemku spočívající ve zřízení a provozování stavby „Velké Meziříčí, Novosady-kabelizace NN“ a s tím souvisejícím právem vstupování za účelem údržby a provádění oprav v souladu s geometrickým plánem č. 2962-449/2007 pro E.ON Distribuce, a.s. F.A.Gerstnera 2151/6, České Budějovice 7,

na základě Smlouvy o zřízení věcného břemene ze dne 22. 9. 2011 bylo zřízeno věcné břemeno zřizování a provozování vedení „V. Meziříčí, Novosady, obnova, E-ON“ a s tím související právo vstupu a vjezdu za účelem údržby a provádění oprav v rozsahu geometrického plánu č. 2987-152/2007 pro Českou telekomunikační infrastrukturu a.s. Olšanská 2681/6, Žižkov, 13000 Praha 3.

Dárce prohlašuje, že na pozemku par. č. 2804/7, z kterého byl oddělen díl „w“, bylo na základě Smlouvy o zřízení věcného břemene ze dne 12. 2. 2008 zřízeno věcné břemeno užívání části pozemku spočívající ve zřízení a provozování stavby „Kanalizační přípojka“ a s tím souvisejícím právem vstupování za účelem údržby a provádění oprav v rozsahu geometrického plánu č. 2933-228/2007 pro Podstatzka-Lichtensteinovou Marii, Zámecké schody 1200/4, 59401 Velké Meziříčí.

Jiná věcná břemena, zástavní práva nebo jiná omezení vlastnických práv na převáděných pozemcích nevážnou.

Podpisem této smlouvy obdarovaný stvrzuje, že zná skutečný stav převáděných nemovitostí a že s ním souhlasí.

Článek IV.

Smluvní strany se dohodly, že náklady spojené se vkladem do katastru nemovitostí hradí obdarovaný.

Článek V.

Tato darovací smlouva je vyhotovena ve 3 stejnopisech, z nichž dárce i obdarovaný obdrží po 1 vyhotovení a zbývajících 1 vyhotovení je určeno pro katastrální pracoviště k založení do sbírky listin.

Článek VI.

Účastníci této smlouvy tímto navrhuji Katastrálnímu úřadu pro Vysočinu, Katastrálnímu pracovišti Velké Meziříčí zapsat na list vlastnictví, kde je jako výhradní vlastník uvedeno město Velké Meziříčí, nemovitosti uvedené v článku II. této smlouvy.

Článek VII.

V souladu s ustanovením § 18 odst. 1 zákona č. 129/2000 Sb., o krajích, v platném znění, byl záměr darování pozemků uvedených v článku II. této smlouvy zveřejněn na úřední desce Krajského úřadu Kraje Vysočina ve dnech 5. 12. 2019 – 6. 1. 2020.

Ve smyslu ustanovení § 36 písm. a) zákona č. 129/2000 Sb., o krajích, v platném znění, rozhodlo Zastupitelstvo Kraje Vysočina usnesením č. 0017/01/2020/ZK ze dne 11. 2. 2020 o darování pozemků uvedených v článku II. této smlouvy z vlastnictví Kraje Vysočina do vlastnictví města Velké Meziříčí.

Článek VIII.

Přijetí daru výše uvedených pozemků bylo ve smyslu ustanovení § 85 písm. a) zákona č. 128/2000 Sb., o obcích, v platném znění, schváleno v zastupitelstvu města Velké Meziříčí dne 28. 4. 2020 usnesením č. 369/13/ZM/2020.

Článek IX.

Dárce se zavazuje, že splní zákonnou povinnost dle § 5 odst. 2 zákona č. 340/2015 Sb., o registru smluv, v platném znění, tj. zveřejnění smlouvy v informačním systému veřejné správy - Registru smluv.

Článek X.


Účastníci této smlouvy po jejím přečtení prohlašují, že byla sepsána dle jejich pravé a svobodné vůle, nikoliv v tísní a za nápadně nevýhodných podmínek. Na důkaz toho připojují své podpisy.

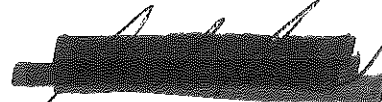
Ve Velkém Meziříčí dne

5. 5. 2020

V Jihlavě dne

1. 9. 05. 2020



Ing. arch. Alexandros Kaminaras
starosta


Ing. Martin Kukla
náměstek hejtmana
pro oblast ekonomiky a majetku

VÝKAZ DOSAVADNÍHO A NOVÉHO STAVU ÚDAJŮ KATASTRU NEMOVITOSTÍ														
Dosavadní stav				Nový stav										
Označení pozemků parc. číslem	Výměra parcely		Druh pozemku	Označení pozemku parc. číslem	Výměra parcely		Druh pozemku	Typ stavby	Způsob využití	Zpús. určení výměr	Porovnání se stavem evidence právních vztahů			
	ha	m ²	Způsob využití		ha	m ²	Způsob využití	Způsob využití			Díl přechází z pozemku označeného v katastru nemovitostí	dřívější poz. evidence	Číslo listu vlastnictví	Výměra dílu
189	12	20	ostat. pl. ostat. komunikace	189	18	64	ostat. pl. ostat. komunikace			2	189 199 2804/1 2804/6 2812 2814	1 1 6513 1 1 1	12 15 2 74 1 29 5 1 97 44	a b+c d+e f celá g
199 2804/1	3 50	82 93	ostat. pl. ostat. komunikace ostat. pl. silnice	zaniká 2804/1		41	93	ostat. pl. silnice		2	2804/1 189 199 2804/6 2804/3	— 1 1 1 1	40 27 6 1 08 6 46	h ch j k+m n+p
2804/3	22	03	ostat. pl. ostat. komunikace	2804/3	26	29	ostat. pl. ostat. komunikace			2	2804/3 2804/1	1 6513	21 57 4 73	q r+s+t
2804/6	6	34	ostat. pl. ostat. komunikace	2804/6	10	35	ostat. pl. ostat. komunikace			2	2804/6 2804/1	1 6513	6 23 4 11	u v
2804/7 2812 2814	24 1	32 97	ostat. pl. silnice ostat. pl. ostat. komunikace	2804/7 zaniká 2814	24	16	ostat. pl. silnice			2	2804/7	6513	24 16	
5622/1	6	36	ostat. pl. ostat. komunikace	5622/1	5	92	ostat. pl. ostat. komunikace			0	2814	1	5 92	
5622/1	10	89	ostat. pl. ostat. komunikace	5622/1	10	99	ostat. pl. ostat. komunikace			2	5622/1 2804/7	1 6513	10 89 9	celá w
5622/2	9	53	ostat. pl. silnice	5622/2	9	97	ostat. pl. silnice			2	5622/2 2804/1 2804/7	6513 6513 6513	9 53 38 6	celá x y
	1	48	39		¹⁾ 1	48	25							

¹⁾ Poznámka: Změna výměry podle § 37 odst. 1 písm. c) katastrální vyhlášky.

GEOMETRICKÝ PLÁN pro: ZMĚNU HRANICE POZEMKU	Geometrický plán ověřil úředně oprávněný zeměměřický inženýr:		Stejnopis ověřil úředně oprávněný zeměměřický inženýr:		
	Jméno, příjmení: Ing. Petra Bednářová Číslo položky seznamu úředně oprávněných zeměměřických inženýrů: 2559/2011 Dne: 7. 10. 2019 Číslo: 467/2019		Jméno, příjmení: Ing. Petra Bednářová Číslo položky seznamu úředně oprávněných zeměměřických inženýrů: 2559/2011 Dne: 16. 10. 2019 Číslo: 486/2019		
Náležitosti a přesnosti odpovídá právním předpisům.		Katastrální úřad souhlasí s ořizováním parcel.		Tento stejnopis odpovídá geometrickému plánu v elektronické podobě uloženému v dokumentaci katastrálního úřadu.	
Vyhovitel: GEO VM, s.r.o. – geodetické služby Třebíčská 1540, Velké Meziříčí tel.: 566 520 840, 723 367 676		KÚ pro Vysočinu KP Velké Meziříčí Hana Hanušková PGP-772/2019-746 2019.10.15 07:21:19 CEST		Ověření stejnopisu geometrického plánu v listinné podobě.	
Číslo plánu: 5122-294/2019 Okres: Žďár nad Sázavou Obec: Velké Meziříčí Kat. území: Velké Meziříčí Mapový list: Velké Meziříčí 5-9/12,14		Dosavadním vlastníkům pozemků byla poskytnuta možnost seznámit se v lerěnu s průběhem navrhovaných nových hranic, které byly označeny předepsaným způsobem:			



Grafická část není zveřejněna s ohledem na § 3 odst.
2 b) zákona č. 340/2015 Sb. v platném znění.