

Česká republika - Státní pozemkový úřad

sídlo: Husinecká 1024/11a, 130 00 Praha 3 - Žižkov

IČO: 01312774

DIČ: CZ01312774

za který právně Ing. Šárka Václavíková

ředitelka Krajského pozemkového úřadu pro Karlovarský kraj

adresa: Chebská 48/73, 360 06 Karlovy Vary

na základě oprávnění vyplývajícího z platného Podpisového řádu SPÚ účinného ke dni právního jednání

Bankovní spojení: Česká národní banka

číslo účtu: 130016-3723001/0710

- na straně jedné -

a

Lesy České republiky, s.p.,

Se sídlem Přemyslova 1106/19, Nový Hradec Králové, 500 08 Hradec Králové zapsaný v Obchodním rejstříku vedeném Krajským soudem v Hradci Králové, oddíl AXII, vložka 540, zastoupený Ing. Josefem Vojáčkem, generálním ředitelem

Ing. Petr Josef Zettl, lesní správce Lesní správy Horní Blatná na základě Pověření ze dne 10.12.2015

pod adresou Horní Blatná, nám. Sv. Vavřince 119, PSČ 362 35

IČO: 421 96 451, DIČ: CZ42196451

bankovní spojení: Komerční banka, a.s., pobočka Nejdek

číslo účtu: 5152970287/0100

(dále jen „Lesy ČR“)

- na straně druhé -

uzavírají tento

dodatek č. 4

k dohodě o poskytnutí finanční náhrady za užívání honebních pozemků

č. 6 038M13/29

I.

Smluvní strany uzavřely dne 26.10.2015 dohodu o poskytnutí finanční náhrady za užívání honebních pozemků č. 6 038M13/29 (dále jen "dohoda") – honitba Děpořovice.

Na základě dohody č. 6 038M13/29 (dodatku č. 3) byla stanovena roční náhrada za užívání honebních pozemků o celkové výměře 350,5214 ha ve výši 17 176,- Kč (slovy: sedmnácttisícjednostosedmdesátšest korun českých), tj. 49,- Kč/ha.

II.

Dodatek č. 4 se uzavírá z důvodu změny ve výměře a označení užívaných honebních pozemků v honitbě Děpořovice na základě Rozhodnutí SPÚ Krajského pozemkového úřadu pro Karlovarský kraj, Pobočky Karlovy Vary č.j. SPU 338989/2019 ze dne 4.11.2019 s datem nabytí právní moci 21.11.2019 o komplexní pozemkové úpravě k.ú. Děpořovice.

Příloha č. 1 je nedílnou součástí dodatku č. 4 – aktuální stav honebních pozemků ve vlastnictví LČR,s.p., které se nacházejí na území honitby Děpořovice.

III.

S ohledem na skutečnosti uvedené v čl. II tohoto dodatku se nově upravuje celková výměra a výše roční náhrady za užívání honebních pozemků. Celková výměra honebních pozemků zapsaných na LV LČR, s.p., které se nacházejí na území honitby Děpolťovice, činí dle dodatku č. 4 ode dne 21.11.2019: **349,4214 ha** a výše roční náhrady je stanovena na **17 122,- Kč** (slovy: sedmnácttisícjednostodvacet dva korun českých), tj. 49,- Kč/ha.

Náhrada za období od 01.04.2019 do 31.03.2020 činí 17 156,- Kč (slovy: sedmnácttisícjednostopadesátšest korun českých). Uhrazeno bylo 17 176,- Kč (slovy: sedmnácttisícjednostosedmdesátšest korun českých). Náhrada za období od 1.4.2020 do 31.3.2021 činí 17 122,- Kč (slovy: sedmnácttisícjednostodvacet dva korun českých). Vzhledem k neoprávněné náhradě ve výši 20,- Kč (slovy: dvacet korun českých) bude náhrada k 31.03.2021 vyplacena ve výši 17 102,- Kč (slovy: sedmnácttisícjednostodva korun českých) pod variabilním symbolem 641329 Lesům České republiky, s.p. LS Horní Blatná na účet vedený u Komerční banky a.s., číslo účtu 5152970287/0100.

Příloha č. 2 – výpočet.

IV.

Tento dodatek je nedílnou součástí dohody a nabývá platnosti dnem podpisu smluvními stranami a účinnosti dnem uvedeným v Čl. II této dohody, nejdříve však dnem uveřejnění v registru smluv dle ustanovení § 6 odst. 1 zákona č. 340/2015 Sb., o zvláštních podmínkách účinnosti některých smluv, uveřejňování těchto smluv a o registru smluv (zákon o registru smluv), ve znění pozdějších předpisů.

Uveřejnění tohoto dodatku v registru smluv zajistí SPÚ.

Ostatní ustanovení dohody nejsou tímto dodatkem č. 4 dotčena.

V.


Tento dodatek je sepsán ve dvou stejnopisech, z nichž každý má platnost originálu. Jeden stejnopis přebírají LČR, s.p., jeden stejnopis přebírá SPÚ.


VI.


Smluvní strany po přečtení tohoto dodatku prohlašují, že s jeho obsahem souhlasí, a že tento dodatek je shodným projevem jejich vážné a svobodné vůle a na důkaz toho připojují své podpisy.

26-05-2020

V Karlových Varech dne


Státní pozemkový úřad
Ing. Šárka Václavíková
ředitelka Krajského pozemkového úřadu
pro Karlovarský kraj


Lesy České republiky, s.p.
Ing. Petr Josef Zettl
lesní správce
Lesní správa Horní Blatná

Za správnost: 

Tato dohoda byla uveřejněna v registru smluv dle zákona č. 340/2015 Sb., o zvláštních podmínkách účinnosti některých smluv, uveřejňování těchto smluv a o registru smluv (zákon o registru smluv), ve znění pozdějších předpisů.

Datum registrace 26-05-2020

ID smlouvy 11 88 40 28

ID verze 12 76 09 60

Registraci provedl



VÝPIS Z KATASTRU NEMOVITOSTÍ - KatastrNVF

5.5.2020 12:51:02

Informace o parcelách
na katastrálním území: Děpoltovice
Číselný kód: 625515

Obec: Děpoltovice Číselný kód: 538116
Okres: Karlovy Vary Číselný kód: 3403

Par.cis	Díl CP-E	Skupina	Výměra[m ²]	Druh	Využití	LV	Původní kú
752/1	0	2	120358	10	4	11	
794/2	0	2	6199	10	4	11	
823/2	0	2	33432	10	4	11	
824/1	0	2	82786	10	4	11	
831/1	0	2	10019	10	4	11	
863/1	0	2	123436	10	4	11	
865	0	2	9894	10	4	11	
896	0	2	150967	10	4	11	
897/1	0	2	91619	10	4	11	
897/3	0	2	49	10	4	11	
917/1	0	2	140106	10	4	11	
917/3	0	2	157	10	4	11	
1249/1	0	2	1176	10	4	11	
1249/10	0	2	1379	10	4	11	
1298/1	0	2	215	14	27	11	
1355/1	0	2	2498	14	17	11	
1448	0	2	609	10		11	
1451	0	2	1472	10		11	
1452	0	2	50141	10		11	
1454	0	2	26469	10		11	
1457	0	2	36903	10		11	
1460	0	2	102	7		11	
1461	0	2	369	10		11	
1465	0	2	479	10		11	
1469	0	2	371	10		11	
1470	0	2	3613	10		11	
1478	0	2	7095	10		11	
1481	0	2	4066	10		11	
1491	0	2	3224	10		11	
1519	0	2	988	10		11	
1598	0	2	1047	10		11	
1600	0	2	98	7		11	
1601	0	2	16744	10		11	
1612	0	2	8343	10		11	
1615	0	2	8426	10		11	
1619	0	2	2786	10		11	
1621	0	2	1910	14	27	11	
1626	0	2	6857	10		11	
1631	0	2	4389	10		11	
1673	0	2	22	7		11	
1679	0	2	2591	10		11	
1680	0	2	899	10		11	
1681	0	2	2092	10		11	
1682	0	2	12	10		11	
1755	0	2	125964	10		11	
1757	0	2	683	10		11	
1758	0	2	875	10		11	

Vlastník: 11

Česká republika

Podíl: 1/1

Lesy České republiky, s.p., Cast obce: Nový Hradec Králové Přemyslova 1106/19-Hradec Králové, 50008

Podíl: 1/1

Počet parcel

47

Výměra celkem[m²]

1093929

VÝPIS Z KATASTRU NEMOVITOSTÍ - KatastrNVE

5.5.2020 7:21:29

Informace o parcelách
na katastrálním území: Čankov
Číselný kód: 746746

Obec: Karlovy Vary
Okres: Karlovy Vary

Číselný kód: 554961
Číselný kód: 3403

Par.cis	Díl CP-E	Skupina	Výměra[m ²]	Druh	Využití	LV	Původní kú
568	0	2	6250	10	4	33	
745/1	0	2	198522	10	4	33	
888/2	0	2	1584	10	4	33	
888/9	0	2	378	10	4	33	
888/10	0	2	189	10	4	33	
888/11	0	2	1374	10	4	33	
902/9	0	2	432	14	17	33	
938/1	0	2	1252	14	27	33	

Vlastník: 33

Česká republika

Podíl: 1/1

Lesy České republiky, s.p., Čast obce: Nový Hradec Králové Přemyslova 1106/19-Hradec Králové, 50008

Podíl: 1/1

Počet parcel

8

Výměra celkem[m²]

209981

VÝPIS Z KATASTRU NEMOVITOSTÍ - KatastrNVE

5.5.2020 7:21:55

Informace o parcelách
na katastrálním území: Fojtov
Číselný kód: 634492

Obec: Nejdek Číselný kód: 555380
Okres: Karlovy Vary Číselný kód: 3403

Par.cis	Díl CP-E	Skupina	Výměra[m ²]	Druh	Využití	LV	Původní ků
172	0	2	4982 10	4		80	
186	0	2	487 10	4		80	

Vlastník: 80 Česká republika

Podíl: 1/1

Lesy České republiky, s.p., Čast obce: Nový Hradec Králové Přemyslova 1106/19-Hradec Králové, 50008

Podíl: 1/1

Počet parcel 2
Výměra celkem[m²] 5469

VÝPIS Z KATASTRU NEMOVITOSTÍ - Katastr NVF

5.5.2020 7:24:19

Informace o parcelách
na katastrálním území: Mezirolí
Číselný kód: 705241

Obec: Nová Role Číselný kód: 555398
Okres: Karlovy Vary Číselný kód: 3403

Par.cis	Díl CP-E	Skupina	Výměra[m ²]	Druh	Využití	LV	Původní kú
239	0	2	326	10	4	75	
240/1	0	2	23783	10	4	75	
240/71	0	2	10553	10	4	75	
240/72	0	2	6499	10	4	75	
244/2	0	2	6519	10	4	75	
429	0	2	10202	10	4	75	
454/1	0	2	4332	10	4	75	
454/3	0	2	2030	10	4	75	
457	0	2	384	10	4	75	
464/2	0	2	635	10	4	75	
476/2	0	2	345	10	4	75	
545	0	2	1008	10	4	75	
547	0	2	65407	10	4	75	
625/2	0	2	220	14	26	75	
633	0	2	16134	10	4	75	
634	0	2	109	10	4	75	
635/1	0	2	135735	10	4	75	
663/1	0	2	2487	10	4	75	
664	0	2	116308	10	4	75	
785	0	2	1157	10	4	75	
786	0	2	2247	10	4	75	
799/1	0	2	5722	10	4	75	
993	0	2	325	14	17	75	
994	0	2	966	14	17	75	
1017	0	2	1704	14	17	75	
1041	0	2	4	14	26	75	
Vlastník:	75	Česká republika					

Podíl: 1/1

Lesy České republiky, s.p., Cast obce: Nový Hradec Králové Přemyslova 1106/19-Hradec Králové, 50008

Podíl: 1/1

Počet parcel 26
Výměra celkem[m²] 415141

VÝPIS Z KATASTRU NEMOVITOSTÍ - KatastrNVE

5.5.2020 7:48:03

Informace o parcelách
na katastrálním území: Nivy
Číselný kód: 625523

Obec: Děpoltovice Číselný kód: 538116
Okres: Karlovy Vary Číselný kód: 3403

Par.cis	Díl CP-E	Skupina	Výměra[m ²]	Druh	Využití	LV	Původní kú
61/2	0	2	19550	10		11	
64	0	2	44798	10	4	11	
104/1	0	2	9314	10	4	11	
107/2	0	2	15979	10	4	11	
130	0	2	7479	10	4	11	
141/2	0	2	2277	10	4	11	
167/2	0	2	1984	10	4	11	
167/4	0	2	199	10	4	11	
170	0	2	1107	10	4	11	
203/2	0	2	275	10	4	11	
223/2	0	2	1666	10	4	11	
229/1	0	2	180622	10	4	11	
235	0	2	7218	10	4	11	
246/2	0	2	137042	10	4	11	
249/2	0	2	96	10	4	11	
254/1	0	2	378	10	4	11	
317/2	0	2	997	10	4	11	
322	0	2	1701	10	4	11	
325/3	0	2	78	14	17	11	
325/5	0	2	639	10	4	11	
546	0	2	1686	14	17	11	
548	0	2	4464	14	17	11	
549	0	2	421	14	17	11	
580/1	0	2	185712	10	4	11	
580/5	0	2	28966	10	4	11	

Vlastník: 11

Česká republika

Podíl:1/1

Lesy České republiky, s.p., Cast obce:Nový Hradec Králové Přemyslova 1106/19-Hradec Králové, 50008

Podíl:1/1

Počet parcel

25

Výměra celkem[m²]

654648

VÝPIS Z KATASTRU NEMOVITOSTÍ - KatastrNVE

5.5.2020 7:48:36

Informace o parcelách
na katastrálním území: Odeř
Číselný kód: 625531

Obec:	Hroznětín	Číselný kód:	555185
Okres:	Karlovy Vary	Číselný kód:	3403

Par.cis	Díl CP-E	Skupina	Výměra[m ²]	Druh	Využití	LV	Původní kú
122/1	0	2	376 10 4			7	
122/4	0	2	323 10 4			7	
Vlastník:	7	Česká republika					

Podíl: 1/1

Lesy České republiky, s.p., Cast obce: Nový Hradec Králové Přemyslova 1106/19-Hradec Králové, 50008

Podíl: 1/1

Počet parcel	2
Výměra celkem[m ²]	699

VÝPIS Z KATASTRU NEMOVITOSTÍ - KatastrNVF

5.5.2020 7:49:58

Informace o parcelách
na katastrálním území: Otovice u Karlových Var
Číselný kód: 716596

Obec: Otovice Číselný kód: 537969
Okres: Karlovy Vary Číselný kód: 3403

Par.cis	Díl CP-E	Skupina	Výměra[m ²]	Druh	Využití	LV	Původní kú
127	0	2	7317	10		11	
129/1	0	2	5466	10		11	
231	0	2	72469	10		11	
321/1	0	2	1324	10		11	
321/11	0	2	472	10		11	
437/5	0	2	999	10		11	
437/6	0	2	75	10		11	
437/8	0	2	4714	10		11	
437/9	0	2	953	10		11	
437/2	0	2	20951	10		11	
1004/1	0	2	153	14	17	11	
1091/1	0	2	7554	10		11	
1091/3	0	2	5245	10		11	
1458	0	2	2980	10		11	
1459	0	2	883	10		11	
1493	0	2	51	10		11	
1494	0	2	2633	10		11	
1495	0	2	1121	10		11	
1497	0	2	28115	10		11	

Vlastník: 11

Česká republika

Podíl: 1/1

Lesy České republiky, s.p., Čast obce: Nový Hradec Králové Přemyslova 1106/19-Hradec Králové, 50008

Podíl: 1/1

Počet parcel

19

Výměra celkem[m²]

163475

VÝPIS Z KATASTRU NEMOVITOSTÍ - KatastrNVF

5.5.2020 7:50:37

Informace o parcelách
na katastrálním území: Rosnice u Staré Role
Číselný kód: 753840

Obec: Karlovy Vary
Okres: Karlovy Vary

Číselný kód: 554961
Číselný kód: 3403

Par.cis	Díl CP-E	Skupina	Výměra[m ²]	Druh	Využití	LV	Původní kú
185/4	0	2	2468	10	4	352	
269/1	0	2	30350	10	4	352	
269/2	0	2	21995	10	4	352	
293/1	0	2	378038	10	4	352	
312/1	0	2	1299	14	17	352	

Vlastník: 352 Česká republika

Podíl: 1/1

Lesy České republiky, s.p., Čast obce: Nový Hradec Králové Přemyslova 1106/19-Hradec Králové, 50008

Podíl: 1/1

Počet parcel 5
Výměra celkem[m²] 434150

VÝPIS Z KATASTRU NEMOVITOSTÍ - KatastrNVF

5.5.2020 7:52:29

Informace o parcelách
na katastrálním území: Ruprechtov u Hroznětína
Číselný kód: 648523

Obec: Hroznětín Číselný kód: 555185
Okres: Karlovy Vary Číselný kód: 3403

Par.cis	Díl CP-E	Skupina	Výměra[m ²]	Druh	Využití	LV	Původní kú
359	0	2	50019	10	4	7	
408	0	2	15062	10	4	7	
413/2	0	2	118	11	8	7	
413/1	0	2	287347	10	4	7	
413/3	0	2	100	10	4	7	
436/2	0	2	12106	10	4	7	
477	0	2	3837	10	4	7	
478	0	2	650	10	4	7	
479	0	2	488	10	4	7	
522	0	2	84808	10	4	7	
573	0	2	43556	10	4	7	
576	0	2	254	10	4	7	
698/1	0	2	2002	14	17	7	
699	0	2	541	14	17	7	
710/1	0	2	1249	14	17	7	

Vlastník: 7 Lesy České republiky, s.p., Čast obce: Nový Hradec Králové Přemyslova 1106/19-Hradec Králové, 50008
Podíl: 1/1
Česká republika
Podíl: 1/1

Počet parcel 15
Výměra celkem[m²] 502137

VÝPIS Z KATASTRU NEMOVITOSTÍ - KatastrNVE

5.5.2020 7:53:20

Informace o parcelách
na katastrálním území: Stará Role
Číselný kód: 753858

Obec: Karlovy Vary Číselný kód: 554961
Okres: Karlovy Vary Číselný kód: 3403

Par.cis	Díl CP-E	Skupina	Výměra[m ²]	Druh	Využití	LV	Původní kú
1276/1	0	2	4649	10		352	
1287/1	0	2	9628	10		352	
1287/3	0	2	308	10		352	
Vlastník:	352	Česká republika					

Podíl:1/1
Lesy České republiky, s.p., Cast obce:Nový Hradec Králové Přemyslova 1106/19-Hradec Králové, 50008
Podíl:1/1

Počet parcel 3
Výměra celkem[m²] 14585

Přehled pozemkových úprav

Legenda

- Zahájené KPU
- Ukončené KPU
- KPU k zahájení
- Zahájené JPU
- Ukončené JPU

- Kraj
- Okres
- KU

Potvrdit a zobrazit



Děpoltovice

Seznam komplexních a jednoduchých PÚ

Typ	Název	
KPÚ	KoPÚ Děpoltovice	Zobrazit detail
JPÚ s výměnou vlastnických práv	845 405/2002 Mal	Zobrazit detail
JPÚ - ostatní	467/2005 Mal	Zobrazit detail

Identifikace pozemkové úpravy

Název PÚ: KoPÚ Děpoltovice

Další zasažená katastrální území:

Stav pozem. úpravy: Ukončená

Počet žádostí vlastníků: 2

% výměry zem. půdy žádostí o PÚ: 58,71
z celkové výměry zem. půdy v hlavním k.ú:

Důvody zahájení PÚ: Žádost vlastníků nadpoloviční výměry ZP

Datum zahájení (i předpokládaný): 21.06.2013

Datum ukončení (vydání druhého rozhodnutí): 21.11.2019

Datum zapsání do katastru: 28.11.2019

Projekt

Výrazná účast PÚ na vlastním zpracování projektu: Ne

Pozemkový úřad: Pobočka Karlovy Vary (+Sokolov)

Pracovník poz.úřadu odpovědný za vedení poz.úpravy: El Shihabyová Ahlam

Projekční firma (Smlouva na základě výběrového řízení uzavřena dne): VÁCLAV KELLNER (20.05.2015)

Celková aktuální výměra obvodu pozem. úpravy: 505

