

SMLOUVA O BUDOUCÍ SMLOUVĚ O ZŘÍZENÍ VĚCNÉHO BŘEMENE - SLUŽEBNOSTI

kteřou dne, měsíce a roku níže uvedeného uzavřeli dle příslušných ustanovení zákona č. 89/2012 Sb., občanský zákoník, ve znění pozdějších předpisů, a zákona č. 127/2005 Sb., o elektronických komunikacích a o změně některých souvisejících zákonů (zákon o elektronických komunikacích), ve znění pozdějších předpisů,

Statutární město Prostějov, se sídlem nám. T. G. Masaryka 130/14, Prostějov, PSČ 796 01, IČ: 002 88 659, DIČ: CZ00288659,

zastoupené 1. náměstkem primátora Mgr. Jiřím Pospíšilem na základě plné moci ze dne 14.11.2018,
(jako budoucí povinný z věcného břemene),

a

T-Mobile Czech Republic a.s., se sídlem Tomáškova 2144/1, Praha 4, Chodov, PSČ 148 00, IČ: 649 49 681, DIČ: CZ64949681,

zastoupená Mgr. Jiřím Márou na základě pověření ze dne 14.06.2013,
zapsaná v obchodním rejstříku vedeném Městským soudem v Praze v oddíle B, vložka 3787,
bankovní spojení: KB Praha 2
číslo bankovního účtu: 19-2235200217/0100 (plátce DPH)
(jako budoucí oprávněný z věcného břemene),

v tomto znění:

1.

Budoucí povinný z věcného břemene je výlučným vlastníkem pozemků v k.ú. Prostějov zapsaných v katastru nemovitostí vedeném u Katastrálního úřadu pro Olomoucký kraj, Katastrálního pracoviště Prostějov, na LV č. 10001 pro k.ú. Prostějov, obec Prostějov, uvedených v příloze č. 1, která je nedílnou součástí této smlouvy.

2.

Budoucí oprávněný z věcného břemene hodlá v rámci stavby *INSCZ FTTH 62503 Prostějov* vybudovat na částech pozemků uvedených v čl. 1 této smlouvy podzemní komunikační vedení veřejné komunikační sítě. Plánované umístění podzemního komunikačního vedení veřejné komunikační sítě je vyznačeno v situační mapce, která je nedílnou součástí této smlouvy jako příloha č. 2.

3.

Smluvní strany se vzájemně zavazují, že do 2 měsíců ode dne, kdy budoucí oprávněný z věcného břemene vyzve budoucího povinného z věcného břemene k uzavření smlouvy o zřízení věcného břemene – služebnosti současně s předložením geometrického plánu schváleného příslušným katastrálním úřadem, kterým bude vyznačen rozsah služebnosti inženýrské sítě spočívající ve strpění zřízení, umístění, provozování, údržby, opravy, modernizace a rozvoje stavby podzemního komunikačního vedení veřejné komunikační sítě včetně veškerých obslužných zařízení nutných k provozu stavby na pozemcích uvedených v čl. 1 této smlouvy a ve strpění vstupu a vjezdu motorovými vozidly budoucího oprávněného z věcného břemene, jeho zaměstnanců, osob jím pověřených nebo jeho dodavatelů na pozemky uvedené v čl. 1 této smlouvy za účelem běžného provozu, kontroly, provádění údržby, oprav, modernizace a rozvoje stavby včetně zařízení a ve zdržení se činností bránících běžnému provozu stavby včetně zařízení nebo činností, které by vedly nebo mohly vést k jejich poškození (dále též „věcné břemeno“), přičemž věcné břemeno bude vymezeno geometrickým plánem v rozsahu podzemního komunikačního vedení veřejné komunikační sítě a jeho ochranného pásma dle příslušných ustanovení zákona č. 127/2005 Sb., o elektronických komunikacích a o změně některých souvisejících zákonů (zákon o elektronických komunikacích), ve znění pozdějších předpisů, a znaleckého posudku, jehož vypracování provede znalec vybraný budoucím oprávněným z věcného břemene a kterým bude oceněno výše uvedené věcné břemeno, uzavřou společně smlouvu o zřízení věcného břemene následujícího znění:

Smlouva o zřízení věcného břemene - služebnosti

uzavřená dle příslušných ustanovení zákona č. 89/2012 Sb., občanský zákoník, ve znění pozdějších předpisů, a zákona č. 127/2005 Sb., o elektronických komunikacích a o změně některých souvisejících zákonů (zákon o elektronických komunikacích), ve znění pozdějších předpisů, mezi následujícími smluvními stranami:

Statutární město Prostějov, se sídlem nám. T. G. Masaryka 130/14, Prostějov, PSČ 796 01, IČ: 002 88 659, DIČ: CZ00288659,
zastoupené 1. náměstkem primátora Mgr. Jiřím Pospíšilem na základě plné moci ze dne 14.11.2018,
jako povinný z věcného břemene,

a

T-Mobile Czech Republic a.s., se sídlem Tomíčkova 2144/1, Praha 4, Chodov, PSČ 148 00, IČ: 649 49 681, DIČ: CZ64949681,
zastoupená na základě pověření ze dne,
zapsaná v obchodním rejstříku vedeném Městským soudem v Praze v oddíle B, vložka 3787,
bankovní spojení: KB Praha 2
číslo bankovního účtu: 19-2235200217/0100 (plátce DPH)
jako oprávněný z věcného břemene,

v tomto znění:

Čl. I.

Povinný z věcného břemene je v souladu s nabývacími tituly uvedenými v části E LV č. 10001 pro k.ú. Prostějov, obec Prostějov, vlastníkem pozemků v k.ú. Prostějov, obec Prostějov, zapsaných v katastru nemovitostí vedeném u Katastrálního úřadu pro Olomoucký kraj, Katastrálního pracoviště Prostějov, na LV č. 10001 pro k.ú. Prostějov, obec Prostějov, uvedených v příloze č. 1, která je nedílnou součástí této smlouvy (dále jen „Dotčené pozemky“). Oprávněný z věcného břemene na Dotčených pozemcích vybudoval podzemní komunikační vedení veřejné komunikační sítě pod názvem INSCZ FTTH 62503 Prostějov (dále jako „stavba“).

Čl. II.

1. Povinný z věcného břemene zřizuje touto smlouvou dle příslušných ustanovení zákona č. 127/2005 Sb., o elektronických komunikacích a o změně některých souvisejících zákonů (zákon o elektronických komunikacích), ve znění pozdějších předpisů, a zákona č. 89/2012 Sb., občanský zákoník, ve znění pozdějších předpisů, na částech Dotčených pozemků v rozsahu specifikovaném příloženým geometrickým plánem č....ze dne.... služebnost inženýrské sítě spočívající ve strpění zřízení, umístění, provozování, údržby, opravy, modernizace a rozvoje stavby včetně veškerých obslužných zařízení nutných k provozu stavby (dále jako „zařízení“), ve strpění vstupu a vjezdu motorovými vozidly oprávněného z věcného břemene, jeho zaměstnanců, osob jím pověřených nebo jeho dodavatelů na Dotčené pozemky za účelem běžného provozu, kontroly, provádění údržby, oprav, modernizace a rozvoje stavby včetně zařízení a ve zdržení se činností bránících běžnému provozu stavby včetně zařízení nebo činností, které by vedly nebo mohly vést k jejich poškození (dále též „věcné břemeno“), a to ve prospěch oprávněného z věcného břemene.
2. Oprávněný z věcného břemene právo odpovídající tomuto věcnému břemenu přijímá a povinný z věcného břemene je toto právo povinen strpět.

Čl. III.

1. Věcné břemeno dle této smlouvy se zřizuje na dobu neurčitou a úplatně za jednorázovou úplatu ve výši Kč, stanovenou dle znaleckého posudku č. zpracovaného znalcem dne, navýšenou o daň z přidané hodnoty podle platné sazby ke dni uskutečnění zdanitelného plnění.
2. Základ daně činí Kč, sazba daně z přidané hodnoty činí %, vypočtená daň z přidané hodnoty činí Kč. Úhrada za zřízení věcného břemene dle této smlouvy včetně daně z přidané hodnoty činí Kč (slovy: korunčeských). Za datum uskutečnění zdanitelného plnění se považuje datum účinnosti této smlouvy. Ke dni uskutečnění zdanitelného plnění bude oprávněnému z věcného břemene vystaven povinným z věcného břemene řádný daňový doklad.
3. Oprávněný z věcného břemene se zavazuje zaplatit úplatu za zřízení věcného břemene včetně DPH v celkové výši Kč povinnému z věcného břemene na jeho účet a pod variabilním symbolem uvedeným na faktuře vystavené povinným z věcného břemene do 14 dnů ode dne účinnosti smlouvy se splatností do 30 dnů ode dne doručení faktury. Za termín zaplacení se považuje den připsání finančních prostředků na účet povinného z věcného břemene. Faktura musí obsahovat náležitosti daňového dokladu stanovené platnými právními předpisy a musí v ní být uvedeno číslo této smlouvy. Pokud nebude faktura obsahovat stanovené náležitosti nebo v ní nebudou správně uvedené požadované údaje, je oprávněný z věcného břemene oprávněn vrátit ji povinnému z věcného břemene ve lhůtě její splatnosti s uvedením chybějících náležitostí nebo nesprávných údajů. V takovém případě se přeruší běh lhůty splatnosti a nová lhůta splatnosti počne běžet doručením opravené faktury oprávněnému z věcného břemene. Faktura bude doručena oprávněnému z věcného břemene elektronicky na e-mailovou adresu „epodatelna@t-mobile.cz“, přičemž každý e-mail může obsahovat jen jeden doklad a v předmětu e-mailu musí být za účelem identifikace vždy uvedeno označení „ELPAFA“.

Čl. IV.

- strana 2 -

1. Oprávněný z věcného břemene se zavazuje nést veškeré náklady spojené s umístěním a užíváním, resp. se zřízením, provozem, opravami, modernizací, rozvojem a údržbou stavby na Dotčených pozemcích.
2. Oprávněný z věcného břemene je povinen písemně oznámit povinnému z věcného břemene prostřednictvím Odboru správy a údržby majetku města Magistrátu města Prostějova každý vstup na Dotčené pozemky, ke kterému je oprávněn dle této smlouvy, a to před vstupem na tyto pozemky nebo bez zbytečného prodlení po vstupu na ně z důvodu odstranění havárie. Tato povinnost se nevztahuje na činnosti, které nejsou spojeny s fyzickým zásahem do Dotčených pozemků. V případě vstupu na Dotčené pozemky je oprávněný z věcného břemene povinen šetřit co nejvíce majetek povinného z věcného břemene a v případě výkopových či jiných stavebních prací na Dotčených pozemcích v souvislosti s výstavbou, údržbou nebo opravami stavby, vyvolanými oprávněným z věcného břemene, se oprávněný z věcného břemene zavazuje uvést bez zbytečného odkladu na vlastní náklad pozemky uvedené v čl. I této smlouvy do původního či náležitého stavu.
3. V případě porušení některé z povinností uvedených v odst. 2 tohoto článku ze strany oprávněného z věcného břemene se oprávněný z věcného břemene zavazuje zaplatit povinnému z věcného břemene náklady spojené s uvedením Dotčených pozemků do řádného stavu a smluvní pokutu ve výši 5.000 Kč v každém jednotlivém případě.
4. Oprávněný z věcného břemene uzavřením této smlouvy uděluje souhlas Statutárnímu městu Prostějovu k výsadbě dřevin v ochranném pásmu podzemního telekomunikačního vedení veřejné komunikační sítě v rozsahu věcného břemene zřízeného touto smlouvou.

Čl. V.

1. Smluvní strany berou na vědomí, že právo odpovídající věcnému břemeni dle této smlouvy nabude oprávněný z věcného břemene vkladem práva odpovídajícího věcnému břemeni dle této smlouvy do katastru nemovitostí vedeného u Katastrálního úřadu pro Olomoucký kraj, Katastrálního pracoviště Prostějov. Smluvní strany se dohodly, že návrh na vklad práva odpovídajícího věcnému břemeni dle této smlouvy podá výše uvedenému katastrálnímu úřadu povinný z věcného břemene, a to v souladu s čl. VI. odst. 2 této smlouvy. Pokud však tak neučiní ani do 30 dnů ode dne připsání úhrady za zřízení věcného břemene dle čl. III této smlouvy na jeho účet a předání kolkové známky v hodnotě správního poplatku oprávněným z věcného břemene povinnému z věcného břemene dle odst. 2 tohoto článku, je oprávněn provést návrh na vklad práva odpovídajícího věcnému břemeni dle této smlouvy oprávněný z věcného břemene.
2. Smluvní strany se dohodly, že správní poplatek spojený s podáním návrhu na povolení vkladu práva odpovídajícího věcnému břemeni dle této smlouvy do katastru nemovitostí vedeného u Katastrálního úřadu pro Olomoucký kraj, Katastrálního pracoviště Prostějov, uhradí oprávněný z věcného břemene. Oprávněný z věcného břemene se zavazuje předat do 30 dnů ode dne podpisu této smlouvy kolkové známky v hodnotě správního poplatku povinnému z věcného břemene a povinný z věcného břemene se zavazuje těmito kolkovými známkami při podání návrhu na vklad práva dle této smlouvy do katastru nemovitostí zaplatit Katastrálnímu úřadu pro Olomoucký kraj, Katastrálnímu pracovišti Prostějov, s tímto návrhem spojený správní poplatek. V případě, že návrh na vklad práva odpovídajícího věcnému břemeni dle této smlouvy podá oprávněný z věcného břemene v souladu s odst. 1 tohoto článku, zavazuje se povinný z věcného břemene vrátit mu kolkové známky, a to do 14 dnů ode dne podání návrhu na vklad práva odpovídajícího věcnému břemeni oprávněným z věcného břemene.
3. Náklady spojené s vyhotovením této smlouvy, geometrického plánu se zaměřením věcného břemene dle této smlouvy a znaleckého posudku na ocenění věcného břemene dle této smlouvy se zavazuje uhradit oprávněný z věcného břemene.
4. V případě, že oprávněný z věcného břemene podá návrh na vklad práva odpovídajícího věcnému břemeni dle této smlouvy výše uvedenému katastrálnímu úřadu před řádným zaplacením úplaty dle čl. III této smlouvy, případně před uplynutím 30denní lhůty dle odst. 1 věty třetí tohoto článku, zavazuje se oprávněný z věcného břemene zaplatit povinnému z věcného břemene smluvní pokutu ve výši 50.000 Kč.

Čl. VI.

1. Tato smlouva je vyhotovena v šesti vyhotoveních majících platnost originálu, z nichž dvě vyhotovení náleží oprávněnému z věcného břemene, tři vyhotovení náleží povinnému z věcného břemene a jedno vyhotovení je určeno pro Katastrální úřad pro Olomoucký kraj, Katastrální pracoviště Prostějov.
2. Povinný z věcného břemene předložil podepsanou smlouvu o zřízení věcného břemene v jednom vyhotovení Katastrálnímu úřadu pro Olomoucký kraj, Katastrálnímu pracovišti Prostějov, spolu s návrhem na vklad práva odpovídajícího věcnému břemeni dle této smlouvy do katastru nemovitostí, a to ve lhůtě do 10 pracovních dnů po připsání úhrady za zřízení věcného břemene dle této smlouvy na účet povinného z věcného břemene a předání kolkové známky v hodnotě správního poplatku oprávněným z věcného břemene povinnému z věcného břemene.

Čl. VII.

Smluvní strany se vzájemně dohodly, že v případě, že úhrada za zřízení věcného břemene dle čl. III této smlouvy nebude připsána na účet povinného z věcného břemene a kolkové známky v hodnotě správního poplatku nebudou předány povinnému z věcného břemene ve lhůtě do 60 dnů ode dne účinnosti této smlouvy, má povinný z věcného břemene právo od této smlouvy jednostranně odstoupit. Odstoupení povinného z věcného břemene od této smlouvy je účinné dnem doručení odstoupení od smlouvy oprávněnému z věcného břemene.

Čl. VIII.

O zřízení věcného břemene dle této smlouvy rozhodl v souladu se zákonem č. 128/2000 Sb., o obcích (obecní zřízení), ve znění pozdějších předpisů, Odbor správy a údržby majetku města Magistrátu města Prostějova dne rozhodnutím č. 2019/..... Působnost rozhodovat o tomto právním jednání svěřila Odboru správy a údržby majetku města Magistrátu města Prostějova Rada města Prostějova na své schůzi konané dne 04.02.2014 usnesením č. 4126.

Čl. IX.

1. Pokud není v této smlouvě výslovně uvedeno jinak, řídí se vzájemné smluvní vztahy účastníků této smlouvy zákonem č. 89/2012 Sb., občanský zákoník, ve znění pozdějších předpisů, a zákonem č. 127/2005 Sb., o elektronických komunikacích a o změně některých souvisejících zákonů (zákon o elektronických komunikacích), ve znění pozdějších předpisů.
2. Jakékoliv změny nebo doplňky této smlouvy lze činit jen písemnou dohodou obou smluvních stran.
3. Obě smluvní strany shodně prohlašují, že si tuto smlouvu před jejím podpisem přečetly a že byla uzavřena dobrovolně, po vzájemném projednání, na základě jejich pravé a svobodné vůle, určitě, vážně a srozumitelně, nikoliv pod nátlakem nebo v tísní za nápadně nevýhodných podmínek.
4. Tato smlouva nabývá platnosti dnem jejího podpisu oběma smluvními stranami a účinnosti dnem uveřejnění prostřednictvím registru smluv dle příslušných ustanovení zákona č. 340/2015 Sb., o zvláštních podmínkách účinnosti některých smluv, uveřejňování těchto smluv a o registru smluv (zákon o registru smluv), ve znění pozdějších předpisů. Povinný z věcného břemene se zavazuje, že smlouvu uveřejní do třiceti (30) dnů ode dne podpisu smlouvy oběma smluvními stranami, přičemž v rámci uveřejnění smlouvy v registru smluv začerní veškeré osobní údaje v této smlouvě obsažené. Povinný z věcného břemene zároveň zajistí, aby informace o uveřejnění této smlouvy byla zaslána oprávněnému z věcného břemene do datové schránky ygwch5i nebo na e-mail: fith-smlouvy@t-mobile.cz.
5. Veškerá práva a povinnosti vyplývající z této smlouvy přecházejí, pokud to povaha těchto práv a povinností nevyklučuje, na právní nástupce smluvních stran.
6. V souvislosti s uzavřením a plněním smlouvy dochází ke zpracování osobních údajů fyzické osoby jednající za druhou smluvní stranu nebo fyzické osoby zapojené do procesu plnění smlouvy (dále společně jako „Subjekt údajů“), a to pro účely: uzavírání a plnění smlouvy; vnitřní administrativní potřeby; ochrana majetku a osob; ochrana právních nároků; tvorba statistik a evidencí; plnění zákonných povinností. Právními důvody ke zpracování jsou oprávněné zájmy (uzavírání a plnění smlouvy, vnitřní administrativní potřeby, ochrana majetku a osob, ochrana právních nároků a tvorba statistik a evidencí) a plnění právních povinností (plnění zákonných povinností) správce. Zpracovávanými osobními údaji jsou identifikační a kontaktní údaje, pracovní či korporátní zařazení a záznamy komunikace. V případě přístupu do informačních systémů správce, jsou zpracovávány další údaje, o čemž bude Subjekt údajů poučen v rámci přidělení přístupu. Smluvní strany se zavazují informovat Subjekt údajů (své zaměstnance, pracovníky atp.) o tom, že jejich údaje jsou druhou smluvní stranou, která je v pozici správce, zpracovávány, a to zejména v rozsahu čl. 13 a násl. Obecného nařízení o ochraně osobních údajů č. 2016/679.
7. Smluvní strany souhlasí s obsahem této smlouvy a na důkaz toho připojují níže své vlastnoruční podpisy.

V Prostějově dne.....

V dne.....

za Statutární město Prostějov:

za společnost T-Mobile Czech Republic a.s.:

Mgr. Jiří Pospíšil
1. náměstek primátora
Statutárního města Prostějova

.....
zástupce společnosti T-Mobile Czech Republic a.s.
na základě pověření

4.

1. Smluvní strany se dohodly, že jednorázová úhrada za zřízení věcného břemene bude stanovena ve výši dle znaleckého posudku, jehož vyhotovení zajistí budoucí oprávněný z věcného břemene, navýšené o DPH podle platné sazby ke dni uskutečnění zdanitelného plnění. Budoucí oprávněný z věcného břemene se zavazuje zaplatit celou úhradu za zřízení věcného břemene před podáním návrhu na vklad práva odpovídajícího věcnému břemení do katastru nemovitostí.
2. Budoucí oprávněný z věcného břemene se zavazuje, že do 2 měsíců od ukončení stavby podzemního komunikačního vedení veřejné komunikační sítě uvedené v čl. 2 této smlouvy na pozemcích uvedených v čl. 1 této smlouvy oznámí budoucímu povinnému z věcného břemene prostřednictvím Odboru správy a údržby majetku města Magistrátu města Prostějova datum ukončení prací.
3. V případě prodloužení budoucího oprávněného z věcného břemene se splněním závazku uvedeného v odst. 2 tohoto článku se budoucí oprávněný z věcného břemene zavazuje zaplatit budoucímu povinnému z věcného břemene smluvní pokutu ve výši 100 Kč za každý den prodloužení.

4. Budoucí oprávněný z věcného břemene se zavazuje předložit budoucímu povinnému z věcného břemene na Odboru správy a údržby majetku města Magistrátu města Prostějova příslušným katastrálním úřadem schválený geometrický plán, kterým bude vyznačen rozsah věcného břemene, a znalecký posudek, kterým bude oceněno výše uvedené věcné břemeno, nejpozději do 4 měsíců ode dne, kdy bude možno dokončenou stavbu podzemního komunikačního vedení veřejné komunikační sítě uvedenou v čl. 2 této smlouvy užívat v souladu se zákonem č. 183/2006 Sb., o územním plánování a stavebním řádu (stavební zákon), ve znění pozdějších předpisů.
5. V případě prodloužení budoucího oprávněného z věcného břemene se splněním závazku uvedeného v odst. 4 tohoto článku se budoucí oprávněný z věcného břemene zavazuje zaplatit budoucímu povinnému z věcného břemene smluvní pokutu ve výši 3.000 Kč za každý měsíc prodloužení.
6. Smluvní strany se vzájemně zavazují uzavřít smlouvu o zřízení věcného břemene uvedenou v čl. 3 této smlouvy nejpozději do 6 měsíců ode dne, kdy bude možno dokončenou stavbu podzemního komunikačního vedení veřejné komunikační sítě uvedenou v čl. 2 této smlouvy užívat v souladu se zákonem č. 183/2006 Sb., o územním plánování a stavebním řádu (stavební zákon), ve znění pozdějších předpisů.
7. V případě prodloužení budoucího oprávněného z věcného břemene se splněním závazku uvedeného v odst. 6 tohoto článku se budoucí oprávněný z věcného břemene zavazuje zaplatit budoucímu povinnému z věcného břemene smluvní pokutu ve výši 10.000 Kč za každý měsíc prodloužení.
8. Budoucí oprávněný z věcného břemene se zavazuje v případě, že dojde při výstavbě podzemního komunikačního vedení veřejné komunikační sítě uvedeného v čl. 2 této smlouvy k uzavření smlouvy o převzetí investorské činnosti mezi budoucím oprávněným z věcného břemene a třetím subjektem, písemně informovat budoucího povinného z věcného břemene prostřednictvím Odboru správy a údržby majetku města Magistrátu města Prostějova nejpozději do 10 kalendářních dnů ode dne uzavření smlouvy o převzetí investorské činnosti o této skutečnosti a zavazuje se smluvně zavázat v rámci smlouvy o převzetí investorské činnosti nového investora k uzavření smlouvy o zřízení věcného břemene s budoucím povinným z věcného břemene za podmínek uvedených ve smlouvě o zřízení věcného břemene uvedené v čl. 3 této smlouvy.
9. V případě nesplnění některého ze závazků uvedených v odst. 8 tohoto článku se budoucí oprávněný z věcného břemene zavazuje zaplatit budoucímu povinnému z věcného břemene smluvní pokutu ve výši 25.000 Kč v každém jednotlivém případě.
10. Budoucí oprávněný z věcného břemene se zavazuje písemně informovat budoucího povinného z věcného břemene prostřednictvím Odboru správy a údržby majetku města Magistrátu města Prostějova nejpozději do 10 kalendářních dnů ode dne, kdy ke změně došlo, o změně své obchodní firmy nebo sídla; v případě nesplnění některého ze závazků uvedených výše v tomto odstavci se budoucí oprávněný z věcného břemene zavazuje zaplatit budoucímu povinnému z věcného břemene smluvní pokutu ve výši 1.000 Kč v každém jednotlivém případě.
11. Smluvní strany se dohodly na tom, že nebude-li realizace stavby podzemního komunikačního vedení veřejné komunikační sítě uvedené v čl. 2 této smlouvy z jakýchkoliv důvodů na pozemcích uvedených v čl. 1 této smlouvy zahájena do 3 let ode dne uzavření této smlouvy, má budoucí povinný z věcného břemene právo od této smlouvy jednostranně odstoupit. Odstoupení budoucího povinného z věcného břemene od této smlouvy je účinné dnem doručení písemného odstoupení od smlouvy budoucímu oprávněnému z věcného břemene. Odstoupením od smlouvy se tato smlouva od počátku ruší.
12. Budoucí oprávněný z věcného břemene se zavazuje před zahájením prací na stavbě podzemního komunikačního vedení veřejné komunikační sítě uvedené v čl. 2 této smlouvy prověřit na Odboru správy a údržby majetku města Magistrátu města Prostějova aktuálně platné užívací vztahy na stavbou dotčených částech pozemků uvedených v čl. 1 této smlouvy a dopad stavebních prací na práva uživatelů těchto pozemků. Případné nároky na náhradu škody ze strany uživatelů dotčených částí pozemků se zavazuje uhradit budoucí oprávněný z věcného břemene, pokud škoda vznikne v souvislosti s činností budoucího oprávněného z věcného břemene.
13. Budoucí oprávněný z věcného břemene se zavazuje, že trasu stavby povede ve vyjmenovaných lokalitách takto:
 - v lokalitě Svatoplukova/Trávnícká/Husovo náměstí v chodníku,
 - v lokalitě Dolní/Jezdecká pokud možno v zeleni (minimalizace zásahů do chodníků),
 - v lokalitě Šárka možno využít zeleň (minimalizace zásahů do chodníků), nutno zohlednit výsadbu keřů/stromů v lokalitě, držet se v trávě (případná náhradní výsadba).
14. Budoucí oprávněný z věcného břemene se zavazuje v případě překopů chodníků dodržet následující technické podmínky:
 - U chodníků v provedení dlažby (30x30, 20x10 apod.) bude stávající chodník rozebrán a následně položen v šíři kynety.
 - U rekonstruovaných chodníků (20x10 „Holland“) bude dlažba rozebrána a následně položena v celé šíři chodníku.
 - Před započatím stavby se smluvní strany písemně dohodnou na seznamu ulic, ve kterých budou chodníky upraveny celoplošným předlážděním.
 - V ulici Jezdecká bude budoucí povinný z věcného břemene koordinovat rekonstrukci chodníků až po realizaci stavby budoucím oprávněným z věcného břemene.
15. V případě nesplnění některého ze závazků uvedených v odst. 14 tohoto článku se budoucí oprávněný z věcného břemene zavazuje zaplatit budoucímu povinnému z věcného břemene smluvní pokutu ve výši 10.000 Kč v každém jednotlivém případě.

5.

1. O uzavření této smlouvy rozhodl v souladu se zákonem č. 128/2000 Sb., o obcích (obecní zřízení), ve znění pozdějších předpisů, Odbor správy a údržby majetku města Magistrátu města Prostějova dne 09.04.2020 rozhodnutím č. 2020/135. Působnost rozhodovat o tomto právním jednání svěřila Odboru správy a údržby majetku města Magistrátu města Prostějova Rada města Prostějova na své schůzi konané dne 04.02.2014 usnesením č. 4126.
2. Pokud není v této smlouvě výslovně uvedeno jinak, řídí se vzájemné smluvní vztahy účastníků této smlouvy zákonem č. 89/2012 Sb., občanský zákoník, ve znění pozdějších předpisů a zákonem č. 127/2005 Sb., o elektronických komunikacích a o změně některých souvisejících zákonů (zákon o elektronických komunikacích), ve znění pozdějších předpisů.
3. Jakékoliv změny nebo doplňky této smlouvy lze činit jen písemnou dohodou obou smluvních stran.
4. Smluvní strany shodně prohlašují, že si tuto smlouvu před jejím podpisem přečetly, že byla uzavřena dobrovolně, po vzájemném projednání, na základě jejich pravé a svobodné vůle, určitě, vážně a srozumitelně, nikoliv pod nátlakem nebo v tísní za nápadně nevýhodných podmínek.
5. Tato smlouva byla vyhotovena ve čtyřech vyhotoveních, z nichž jedno vyhotovení obdrží budoucí oprávněný z věcného břemene a tři vyhotovení budoucí povinný z věcného břemene.
6. Tato smlouva nabývá platnosti dnem jejího podpisu oběma smluvními stranami a účinnosti dnem uveřejnění prostřednictvím registru smluv dle příslušných ustanovení zákona č. 340/2015 Sb., o zvláštních podmínkách účinnosti některých smluv, uveřejňování těchto smluv a o registru smluv (zákon o registru smluv), ve znění pozdějších předpisů. Budoucí povinný z věcného břemene se zavazuje, že smlouvu uveřejní do třiceti (30) dnů ode dne podpisu smlouvy oběma smluvními stranami, přičemž v rámci uveřejnění smlouvy v registru smluv začerní veškeré osobní údaje v této smlouvě obsažené. Budoucí povinný z věcného břemene zároveň zajistí, aby informace o uveřejnění této smlouvy byla zaslána budoucímu oprávněnému z věcného břemene do datové schránky ygwgh5i nebo na e-mail: fth-smlouvy@t-mobile.cz.
7. Znění smlouvy o zřízení věcného břemene uvedené v čl. 3 této smlouvy lze po dohodě smluvních stran změnit, a to formou písemného dodatku.
8. Podpisem této smlouvy oběma smluvními stranami vzniká budoucímu oprávněnému z věcného břemene právo zřídit stavbu podzemního komunikačního vedení veřejné komunikační sítě uvedenou v čl. 2 této smlouvy na pozemcích uvedených v čl. 1 této smlouvy, za podmínek v této smlouvě uvedených.
9. Práva a povinnosti vyplývající z této smlouvy, pokud to jejich povaha nevyklučuje, přecházejí na právní nástupce smluvních stran, přičemž budoucí povinný z věcného břemene se zavazuje převést práva a povinnosti ze smlouvy na nového vlastníka pozemků uvedených v čl. 1 této smlouvy.
10. V souvislosti s uzavřením a plněním smlouvy dochází ke zpracování osobních údajů fyzické osoby jednající za druhou smluvní stranu nebo fyzické osoby zapojené do procesu plnění smlouvy (dále společně jako „Subjekt údajů“), a to pro účely: uzavírání a plnění smlouvy; vnitřní administrativní potřeby; ochrana majetku a osob; ochrana právních nároků; tvorba statistik a evidencí; plnění zákonných povinností. Právními důvody ke zpracování jsou oprávněné zájmy (uzavírání a plnění smlouvy, vnitřní administrativní potřeby, ochrana majetku a osob, ochrana právních nároků a tvorba statistik a evidencí) a plnění právních povinností (plnění zákonných povinností) správce. Zpracovávanými osobními údaji jsou identifikační a kontaktní údaje, pracovní či korporátní zařazení a záznamy komunikace. V případě přístupu do informačních systémů správce, jsou zpracovávány další údaje, o čemž bude Subjekt údajů poučen v rámci přidělení přístupu. Smluvní strany se zavazují informovat Subjekt údajů (své zaměstnance, pracovníky atp.) o tom, že jejich údaje jsou druhou smluvní stranou, která je v pozici správce, zpracovávány, a to zejména v rozsahu čl. 13 a násl. Obecného nařízení o ochraně osobních údajů č. 2016/679.
11. Smluvní strany souhlasí s obsahem této smlouvy a na důkaz toho připojují níže své vlastnoruční podpisy.

Příloha č.1 Seznam dotčených pozemků

Příloha č.2 Situační mapa

V Prostějově dne... 01. 06. 2020

13 -05- 2020
V Praze dne.....

za Statutární město Prostějov:

za společnost T-Mobile Czech Republic a.s.:

Mgr. Jiří Pošpišil
náměstek primátora
Statutárního města Prostějova

Mgr. Jiří Mára
zástupce společnosti T-Mobile Czech Republic a.s.
na základě pověření

Seznam parcel ve vlastnictví Statutárního města Prostějov

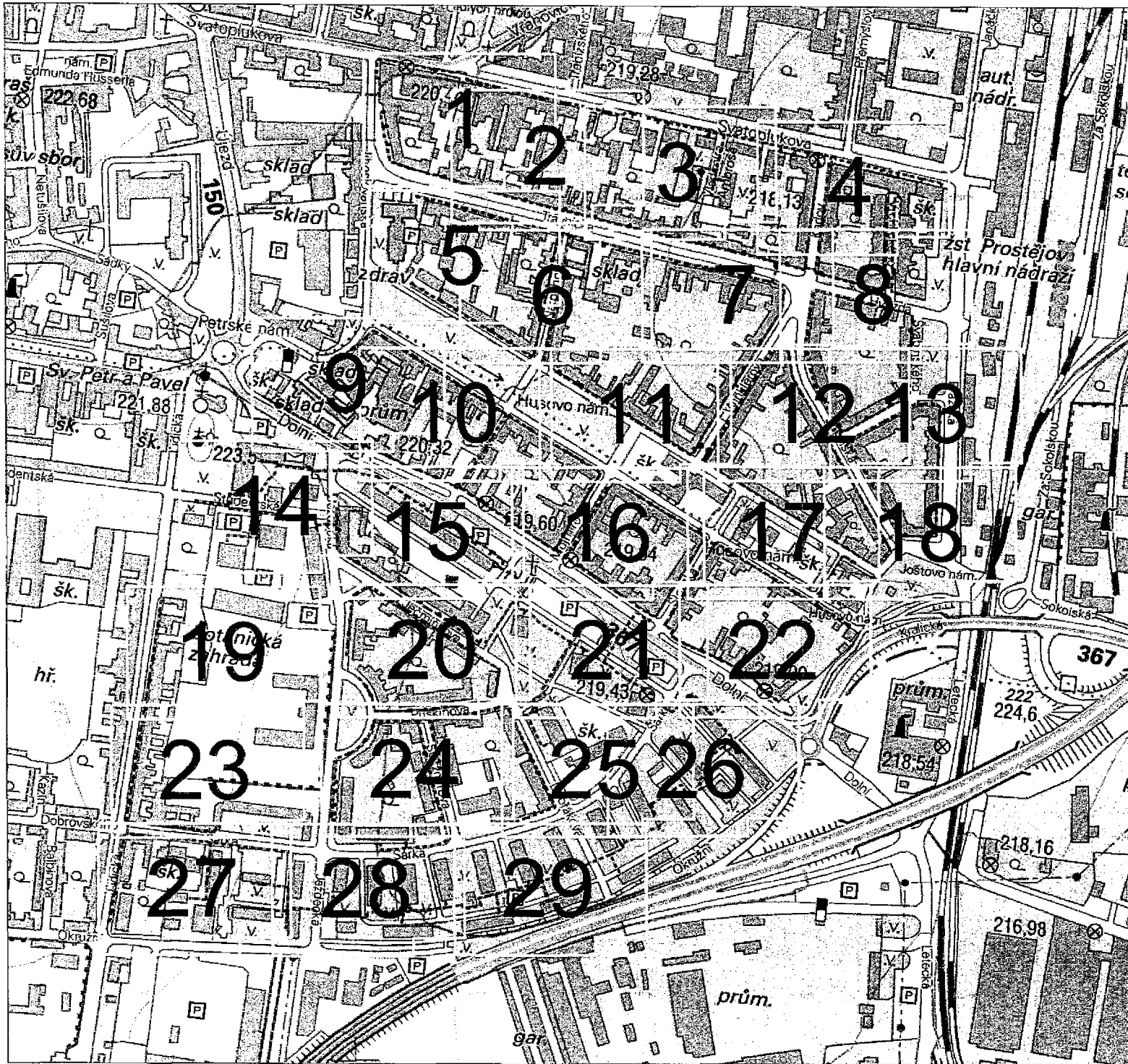
Katastrální území	Parcelní číslo	Druh pozemku	Výměra	Způsob využití	LV
Prostějov	3631/39	ostatní plocha	2917	zeleň	10001
Prostějov	3631/37	ostatní plocha	74	ostatní komunikace	10001
Prostějov	3631/57	ostatní plocha	107	zeleň	10001
Prostějov	3631/58	ostatní plocha	131	ostatní komunikace	10001
Prostějov	3631/36	ostatní plocha	2035	zeleň	10001
Prostějov	3631/61	ostatní plocha	24	ostatní komunikace	10001
Prostějov	3631/34	ostatní plocha	74	ostatní komunikace	10001
Prostějov	3631/33	ostatní plocha	686	zeleň	10001
Prostějov	3631/43	ostatní plocha	1644	ostatní komunikace	10001
Prostějov	3631/44	ostatní plocha	4695	zeleň	10001
Prostějov	3631/29	ostatní plocha	1677	ostatní komunikace	10001
Prostějov	3631/48	ostatní plocha	3192	zeleň	10001
Prostějov	7890/1	ostatní plocha	3462	ostatní komunikace	10001
Prostějov	3631/32	ostatní plocha	605	zeleň	10001
Prostějov	7880	ostatní plocha	7609	ostatní komunikace	10001
Prostějov	3443/6	ostatní plocha	2611	ostatní komunikace	10001
Prostějov	3443/1	ostatní plocha	1389	manipulační plocha	10001
Prostějov	3443/16	ostatní plocha	338	ostatní komunikace	10001
Prostějov	7883/1	ostatní plocha	1144	ostatní komunikace	10001
Prostějov	7883/2	ostatní plocha	452	ostatní komunikace	10001
Prostějov	3453/10	ostatní plocha	1488	ostatní komunikace	10001
Prostějov	3453/9	ostatní plocha	4056	zeleň	10001
Prostějov	3453/1	ostatní plocha	5118	manipulační plocha	10001
Prostějov	7888	ostatní plocha	4274	ostatní komunikace	10001
Prostějov	7886	ostatní plocha	1694	ostatní komunikace	10001
Prostějov	3631/1	ostatní plocha	3009	zeleň	10001
Prostějov	6741/1	ostatní plocha	1718	zeleň	10001
Prostějov	7885	ostatní plocha	1871	ostatní komunikace	10001
Prostějov	7881/3	ostatní plocha	580	zeleň	10001
Prostějov	7884	ostatní plocha	1966	ostatní komunikace	10001
Prostějov	3483/2	ostatní plocha	188	ostatní komunikace	10001
Prostějov	7881/2	ostatní plocha	926	zeleň	10001
Prostějov	7893/4	ostatní plocha	9141	ostatní komunikace	10001
Prostějov	7952	ostatní plocha	1536	ostatní komunikace	10001
Prostějov	7931/3	ostatní plocha	546	ostatní komunikace	10001
Prostějov	7943/1	ostatní plocha	6783	ostatní komunikace	10001
Prostějov	7953	ostatní plocha	1401	ostatní komunikace	10001
Prostějov	7944/2	ostatní plocha	59	ostatní komunikace	10001
Prostějov	8067	vodní plocha	1714	koryto vodního toku přirozené nebo upravené	10001
Prostějov	7944/1	ostatní plocha	49	ostatní komunikace	10001
Prostějov	7943/3	ostatní plocha	9428	ostatní komunikace	10001

Příloha č.1 Seznam dotčených pozemků

Prostějov	7946/2	ostatní plocha	46	zeleň	10001
Prostějov	7946/1	ostatní plocha	700	zeleň	10001
Prostějov	7947	ostatní plocha	216	zeleň	10001
Prostějov	7942/1	ostatní plocha	7107	ostatní komunikace	10001
Prostějov	7937	ostatní plocha	1426	ostatní komunikace	10001
Prostějov	7938	ostatní plocha	2792	silnice	10001
Prostějov	7939	ostatní plocha	1510	ostatní komunikace	10001
Prostějov	7940	ostatní plocha	775	ostatní komunikace	10001
Prostějov	7957	ostatní plocha	4092	ostatní komunikace	10001
Prostějov	7956	ostatní plocha	1462	ostatní komunikace	10001
Prostějov	7958	ostatní plocha	2626	ostatní komunikace	10001
Prostějov	7935	ostatní plocha	4011	silnice	10001
Prostějov	7959	ostatní plocha	2350	ostatní komunikace	10001
Prostějov	7963	ostatní plocha	1226	ostatní komunikace	10001
Prostějov	7955	ostatní plocha	3882	ostatní komunikace	10001
Prostějov	7936	ostatní plocha	4372	ostatní komunikace	10001
Prostějov	7954	ostatní plocha	2019	ostatní komunikace	10001
Prostějov	7934	ostatní plocha	4584	ostatní komunikace	10001
Prostějov	7933	ostatní plocha	1222	ostatní komunikace	10001
Prostějov	7960	ostatní plocha	245	ostatní komunikace	10001
Prostějov	7961	ostatní plocha	1327	ostatní komunikace	10001
Prostějov	7962	ostatní plocha	262	ostatní komunikace	10001
Prostějov	7964	ostatní plocha	973	ostatní komunikace	10001
Prostějov	7965	ostatní plocha	3608	ostatní komunikace	10001
Prostějov	4342/1	ostatní plocha	2765	ostatní komunikace	10001
Prostějov	4342/10	ostatní plocha	821	ostatní komunikace	10001
Prostějov	4342/11	ostatní plocha	641	ostatní komunikace	10001
Prostějov	3631/40	ostatní plocha	132	ostatní komunikace	10001
Prostějov	3631/63	ostatní plocha	63	ostatní komunikace	10001
Prostějov	3631/62	ostatní plocha	161	zeleň	10001
Prostějov	3631/64	ostatní plocha	38	ostatní komunikace	10001
Prostějov	3631/42	ostatní plocha	678	zeleň	10001
Prostějov	7881/1	ostatní plocha	8387	ostatní komunikace	10001
Prostějov	3700/31	ostatní plocha	674	zeleň	10001
Prostějov	3700/7	ostatní plocha	54	ostatní komunikace	10001
Prostějov	3700/10	ostatní plocha	384	zeleň	10001
Prostějov	3700/1	ostatní plocha	3718	zeleň	10001
Prostějov	3710/1	ostatní plocha	1185	zeleň	10001
Prostějov	3700/22	ostatní plocha	294	zeleň	10001
Prostějov	3700/23	ostatní plocha	43	ostatní komunikace	10001
Prostějov	3700/9	ostatní plocha	28	ostatní komunikace	10001
Prostějov	3710/21	ostatní plocha	58	zeleň	10001
Prostějov	3702/2	ostatní plocha	306	ostatní komunikace	10001
Prostějov	3710/5	ostatní plocha	420	zeleň	10001
Prostějov	3702/10	ostatní plocha	133	ostatní komunikace	10001
Prostějov	6753/1	ostatní plocha	3549	zeleň	10001

Příloha č.1 Seznam dotčených pozemků

Prostějov	6746/1	ostatní plocha	3634	zeleň	10001
Prostějov	6746/7	ostatní plocha	206	ostatní komunikace	10001
Prostějov	6752/5	ostatní plocha	1945	ostatní komunikace	10001
Prostějov	6736/8	ostatní plocha	1004	ostatní komunikace	10001
Prostějov	6736/7	ostatní plocha	4106	zeleň	10001
Prostějov	6735/2	ostatní plocha	1908	ostatní komunikace	10001
Prostějov	6735/1	ostatní plocha	2418	zeleň	10001
Prostějov	6736/17	ostatní plocha	743	ostatní komunikace	10001
Prostějov	6736/16	ostatní plocha	1522	zeleň	10001
Prostějov	7882/1	ostatní plocha	1217	zeleň	10001
Prostějov	6723/28	ostatní plocha	773	zeleň	10001
Prostějov	6723/27	ostatní plocha	599	ostatní komunikace	10001
Prostějov	6723/4	ostatní plocha	2932	zeleň	10001
Prostějov	6723/26	ostatní plocha	794	ostatní komunikace	10001
Prostějov	6723/25	ostatní plocha	866	zeleň	10001
Prostějov	6723/2	ostatní plocha	513	ostatní komunikace	10001
Prostějov	8157	ostatní plocha	1448	ostatní komunikace	10001
Prostějov	6700/27	ostatní plocha	624	zeleň	10001
Prostějov	6700/28	ostatní plocha	582	zeleň	10001
Prostějov	6700/34	ostatní plocha	2101	zeleň	10001
Prostějov	6700/25	ostatní plocha	834	zeleň	10001
Prostějov	6700/24	ostatní plocha	1141	zeleň	10001
Prostějov	6700/23	ostatní plocha	1070	zeleň	10001
Prostějov	6700/21	ostatní plocha	515	zeleň	10001
Prostějov	6700/1	ostatní plocha	116	zeleň	10001
Prostějov	6700/16	ostatní plocha	2204	zeleň	10001
Prostějov	6700/2	ostatní plocha	704	ostatní komunikace	10001
Prostějov	3461/1	ostatní plocha	3192	zeleň	10001
Prostějov	7875	ostatní plocha	11624	ostatní komunikace	10001



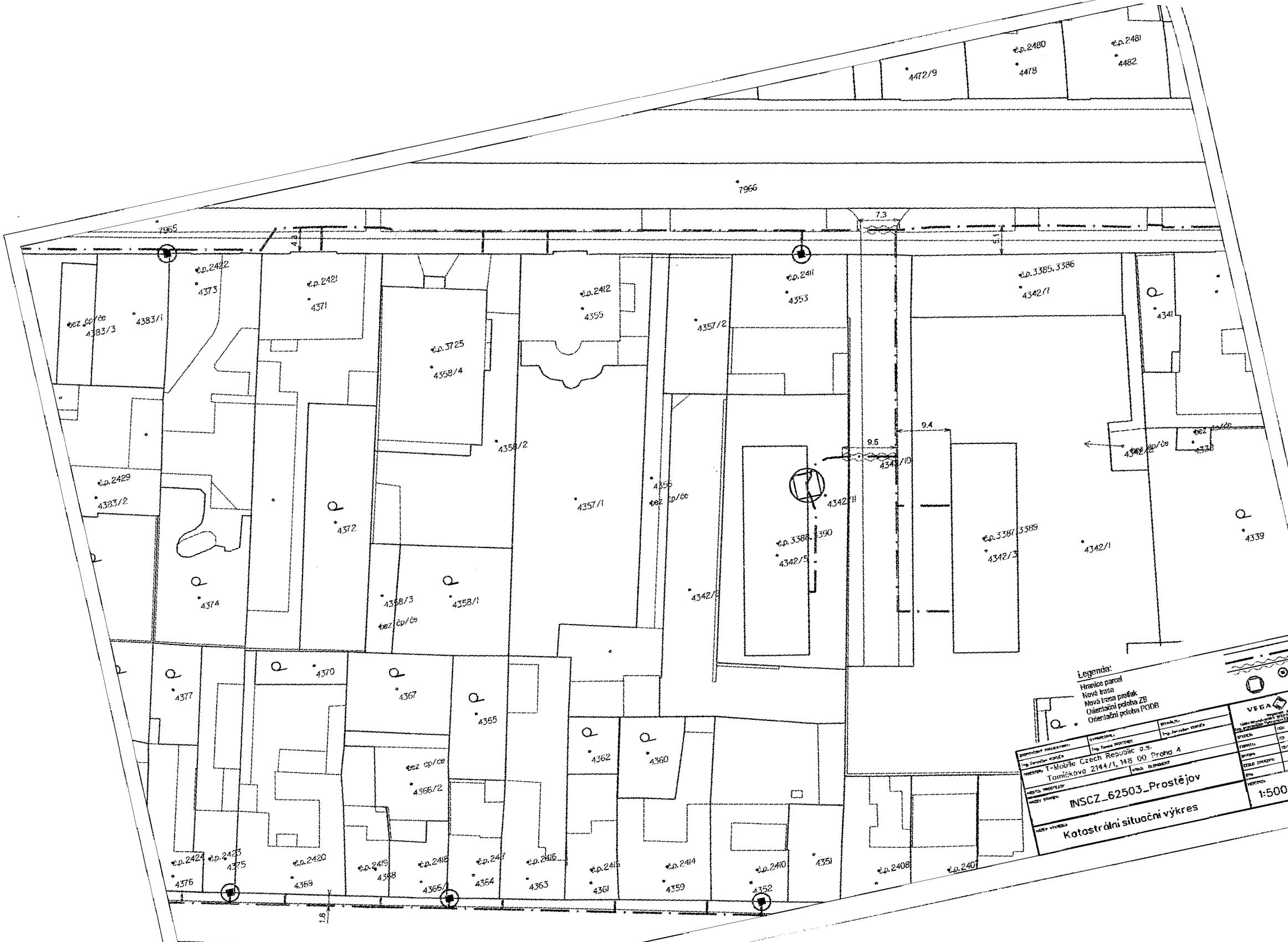
PRÍLOHA E.2

ZADÁVATEL: PROJEKTOVÝ ÚSTŘEDÍ Ing. Jiří Štěpán, MSc. Tomášková 2144/1, 148 00 Praha 4		VYPRACOVATEL: Ing. Tomáš HOFFMANN Ing. Jaroslav VEJNÍČEK		ZHODNĚNÍ: Ing. Jaroslav VEJNÍČEK	
VEGA.COM <small>Software pro tvorbu situacních výkresů a výkresů stavebních území</small>					
NÁZEV VÝKRESU: Situacní výkres širších vztahů		ČÍSLO VÝKRESU: 1:4 000		STUPEŇ: C.1	
MĚŘITELSKÝ ÚČEL: INSCZ_62503_Prostějov					



Legenda:
 Hraniče parcel
 Nová trasa
 Nová trasa protlak
 Orientační poloha ZB
 Orientační poloha POOB

PROJEKTANT	VEGA
PROJEKT	INSCZ_62503_Prostějov
OBJEKT	Katastrální situoční výkres
STAVBA	1:500
PROJEKTANT	VEGA
PROJEKT	INSCZ_62503_Prostějov
OBJEKT	Katastrální situoční výkres
STAVBA	1:500



Legenda:
 Hranice parcel
 Nová trať
 Nová trasa profilu
 Orientační poloha ZB
 Orientační poloha POĐB

PROJEKTANT	INVESTOR	PROJEKTOVATEL	PROJEKTOVATEL
Ing. Jaroslav Kocourek	Ing. Tomáš Hroch	Ing. Jaroslav Kocourek	Ing. Jaroslav Kocourek
MĚSTO PROSTĚJOV Městský úřad Tomáškova 2144/1, 148 00 Praha 4 IČO: 00230001			
NÁZEV VÝKRESU INSZ_62503_Prostějov			ŠKALA 1:500



Katastrální situace
 INSCZ_62503_Prostějov
 1:500
 C.2

Legend:
 42 Hranice parcel
 Nová lina je znak
 Omezení obce ZB
 Omezení podlaží POOR

Územní plán Územní plán Územní plán	Územní plán Územní plán Územní plán
---	---

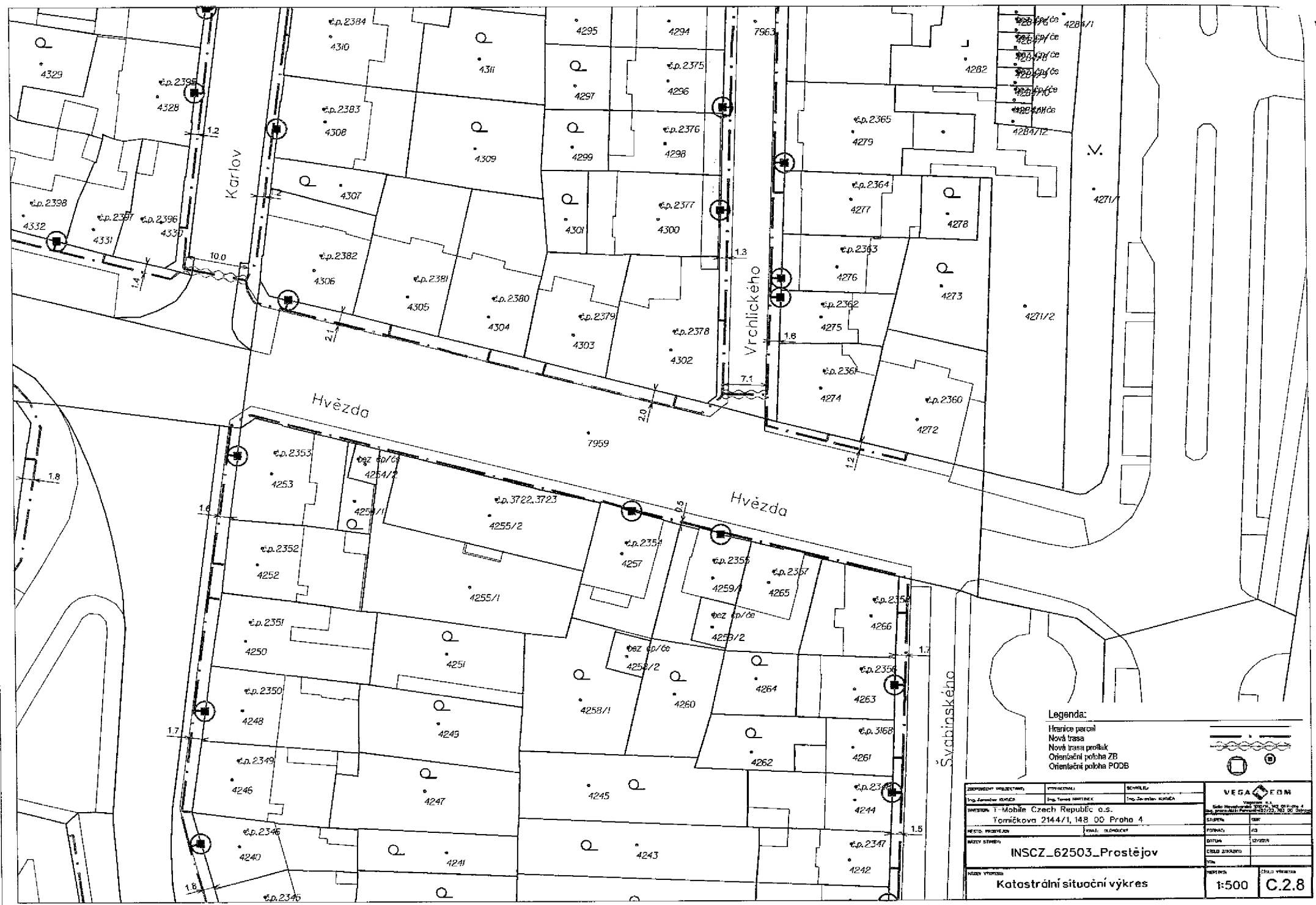
Územní plán Územní plán Územní plán	Územní plán Územní plán Územní plán
---	---



Legenda:
 Hranice parcel
 Nová trasa
 Nová trasa průtlač
 Orientační poloha ZB
 Orientační poloha PODB

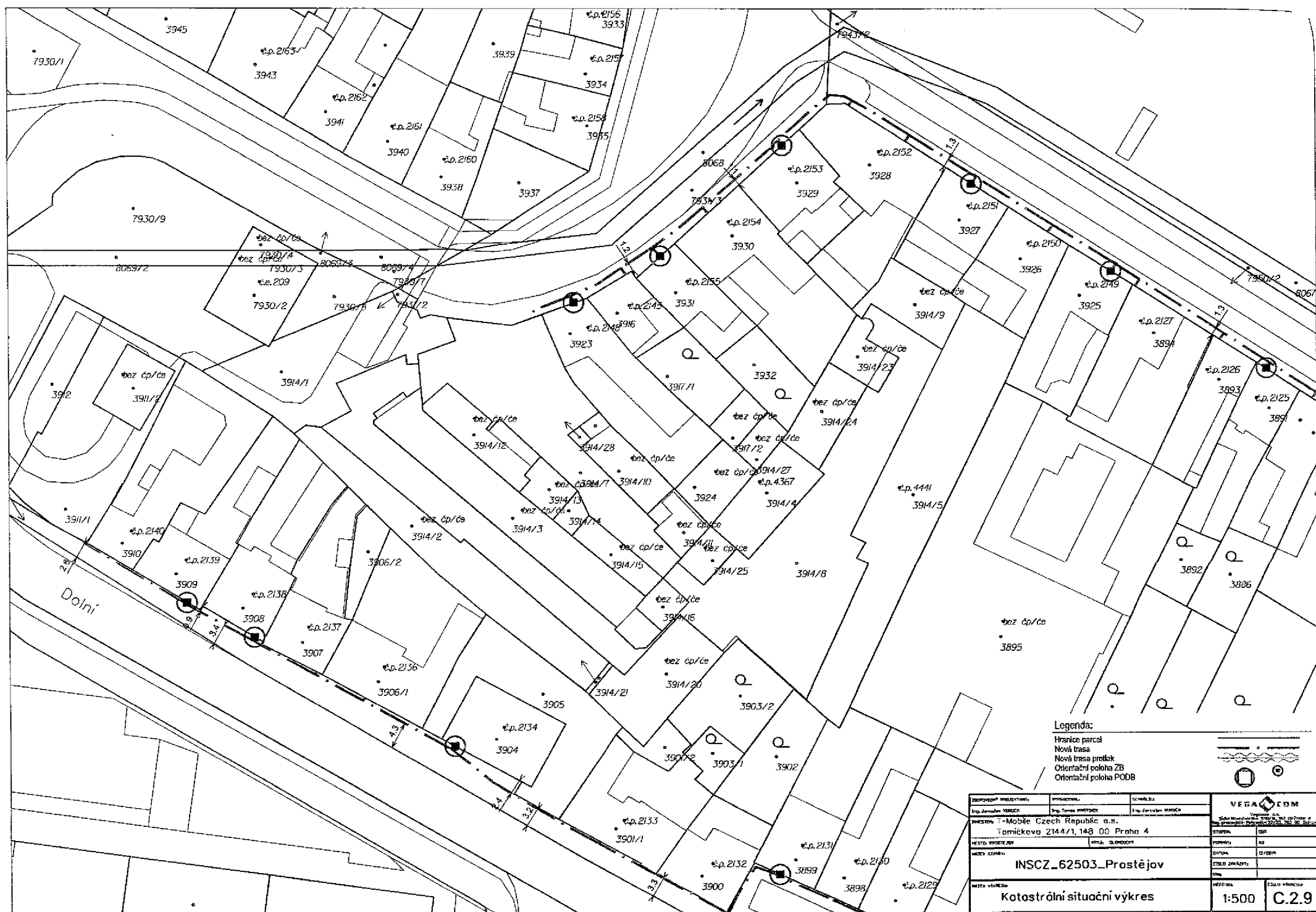


OPROJEKTOVATEL Ing. Jaroslav HROBČA	VYPRACOVATEL Ing. Tomáš HŘIVNÍČEK	SEVALEK Ing. Jaroslav HROBČA	VEGA EDM Sídlo: Na Příhoře 148, 148 00 Praha 4 Číslo orientační polohy ZB: 001, 002, 003, 004, 005, 006, 007, 008, 009, 010, 011, 012, 013, 014, 015, 016, 017, 018, 019, 020, 021, 022, 023, 024, 025, 026, 027, 028, 029, 030, 031, 032, 033, 034, 035, 036, 037, 038, 039, 040, 041, 042, 043, 044, 045, 046, 047, 048, 049, 050, 051, 052, 053, 054, 055, 056, 057, 058, 059, 060, 061, 062, 063, 064, 065, 066, 067, 068, 069, 070, 071, 072, 073, 074, 075, 076, 077, 078, 079, 080, 081, 082, 083, 084, 085, 086, 087, 088, 089, 090, 091, 092, 093, 094, 095, 096, 097, 098, 099, 100
VYKONATEL T-Mobile Czech Republic a.s. Tamišská 2144/1, 148 00 Praha 4			Číslo orientační polohy ZB: 001, 002, 003, 004, 005, 006, 007, 008, 009, 010, 011, 012, 013, 014, 015, 016, 017, 018, 019, 020, 021, 022, 023, 024, 025, 026, 027, 028, 029, 030, 031, 032, 033, 034, 035, 036, 037, 038, 039, 040, 041, 042, 043, 044, 045, 046, 047, 048, 049, 050, 051, 052, 053, 054, 055, 056, 057, 058, 059, 060, 061, 062, 063, 064, 065, 066, 067, 068, 069, 070, 071, 072, 073, 074, 075, 076, 077, 078, 079, 080, 081, 082, 083, 084, 085, 086, 087, 088, 089, 090, 091, 092, 093, 094, 095, 096, 097, 098, 099, 100
PROJEKTANT Ing. Jaroslav HROBČA	ČÍSLO OVI 148	ČÍSLO OVI 148	ČÍSLO OVI 148
NÁZEV VÝKRESU INSCZ_62503_Prostějov			ČÍSLO OVI 148
NÁZEV VÝKRESU Katastrální situační výkres			ČÍSLO OVI 148
MĚŘITELSKÝ MĚŘÍTKO 1:500			ČÍSLO OVI 148



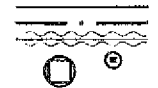
Legenda:
 Hranice parcel
 Nová trasa
 Nová trasa prořez
 Orientační poloha ZB
 Orientační poloha POBB

ZPRACOVATEL Ing. Jaroslav KULEŠ	VYKRESLOVATEL Ing. Tomáš HARTINEK	SCHVÁLIL Ing. Jaroslav KULEŠ	VEGA FON Vězeňská 11 602 00 Brno 2 IČO: 252 22 123 DIČ: CZ252
INVESTOR: 1-Mobile Czech Republic a.s. Tomáškova 2144/1, 148 00 Praha 4			VÝKRES STUPŇ ÚP
NADZOROVATEL MUDr. Stanislav	VYKRESLOVATEL Ing. Jaroslav KULEŠ	FORMÁT A3	DÁTUM 12/2019
INSCZ_62503_Prostějov			ČÍSLO VÝKRESU C.2.8
Katastrální situoční výkres			MĚŘITELNOST 1:500



Legenda:

- Hranice parcel
- Nová trasa
- Nová trasa protlak
- Orientační poloha ZB
- Orientační poloha POBB



ZPRACOVATEL PROJEKTU Ing. Jaroslav VORLICH	VYPRACOVATEL Ing. Tomáš PRYTYČEK	SCHÉMA Ing. Jaroslav VORLICH	VEGA s.r.o. Sídlo: Mlýnská 10, 142 00 Praha 4 IČ: 252 28 2211 DIČ: CZ252282211
INVESTOR: T-Mobile Czech Republic a.s. Tomáčkova 2144/1, 148 00 Praha 4			
MÍSTO VYPRACOVÁNÍ MÍSTO ČINNOSTI	MÍSTO VYPRACOVÁNÍ MÍSTO ČINNOSTI	DOKUMENT DOKUMENT	DOKUMENT DOKUMENT
INSCZ_62503_Prostějov			DOKUMENT DOKUMENT
Katastrální situační výkres			MĚŘITELSKÝ 1:500 DOKUMENT C.2.9



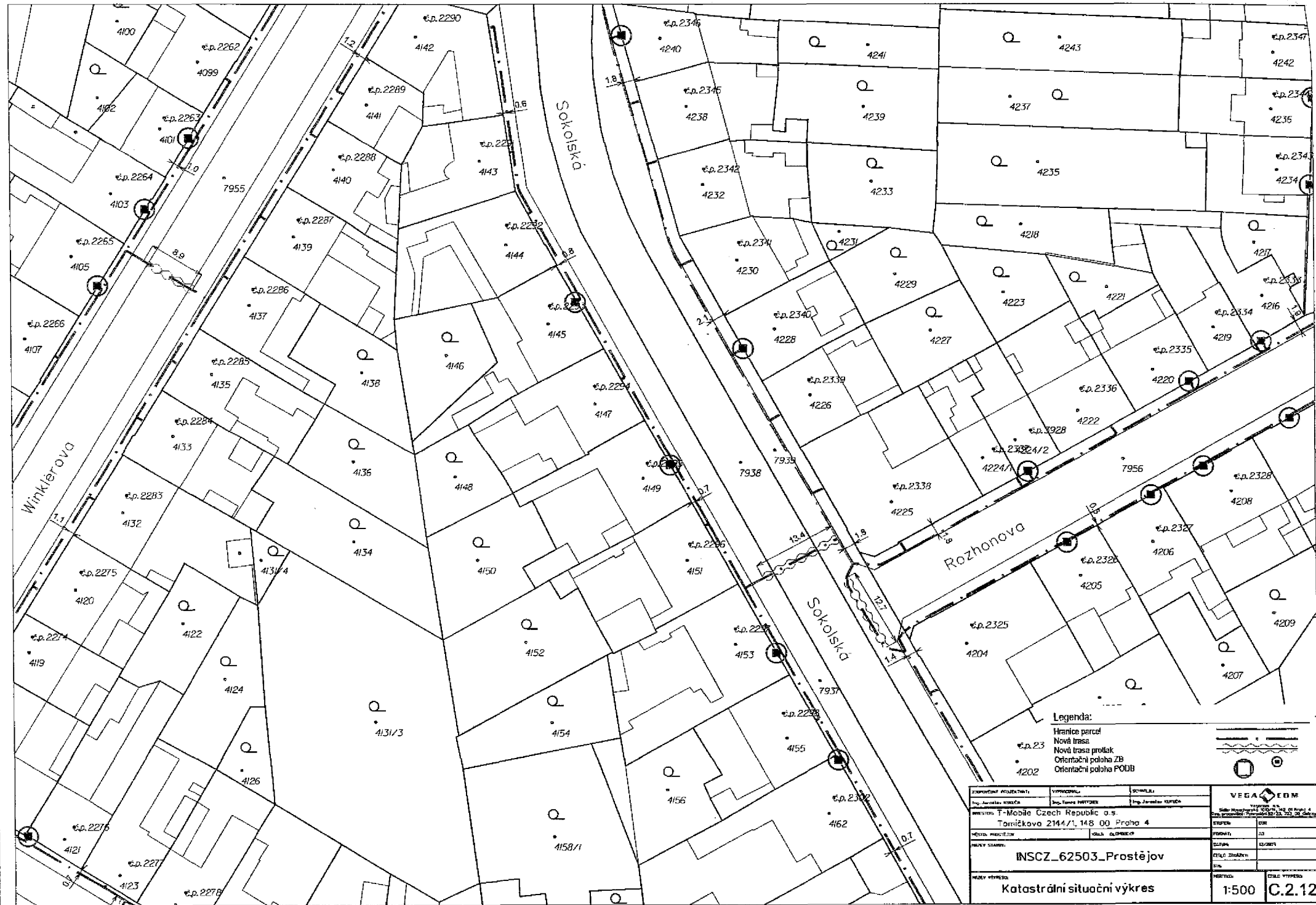
Husovo náměstí

Winklerova

- Legenda:**
- hranice parcel
 - - - - - nová trasa
 - - - - - nová trasa prolek
 - orientační poloha ZB
 - orientační poloha PODB



Územní příslušnost: Ing. Tomáš HEDLÍČEK Ing. Jaroslav KVOČKA		VEGA T E O M Vědecko-výzkumný ústav geodetický, topografický a kartografický	
Projekt: T-Mobile Czech Republic a.s. Tomičkova 2144/1, 148 00 Praha 4			
Název projektu:		Měřítko: 1:500	
Datum:		Číslo zakázky:	
Měřítko:		Číslo výkresu:	
Název výkresu:		Měřítko:	
Katastrální situační výkres		1:500 C.2.11	



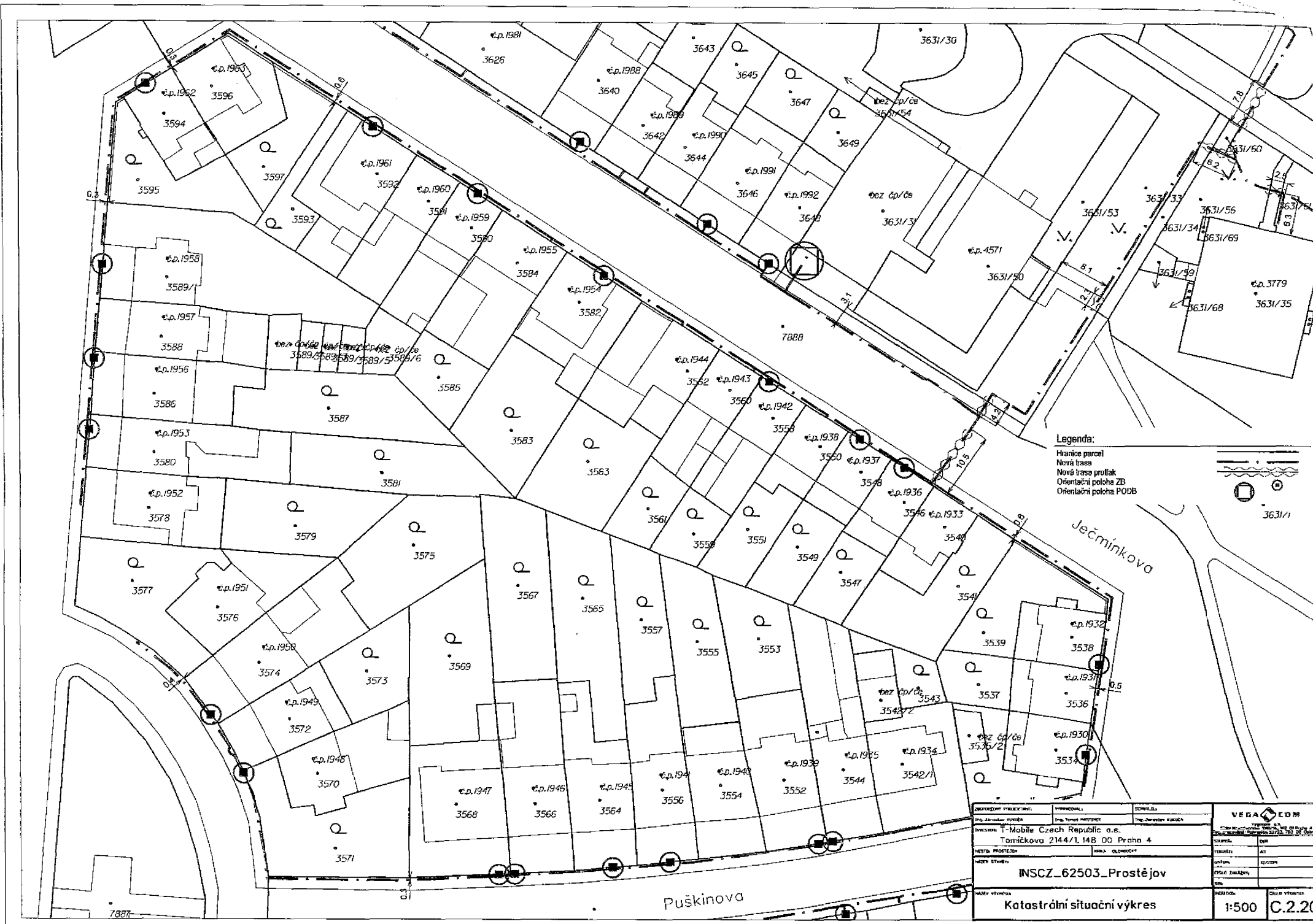
- Legenda:**
- e.p. 23
 - 4202
 - Hranice parcel
 - Nová trasa
 - Nová trasa prořez
 - Orientační poloha ZB
 - Orientační poloha POUB

Zpracovatel projekce: Ing. Jaroslav Hájek Vypracoval: Ing. Tomáš Hájek Schválil: Ing. Jaroslav Hájek		VEGA EDOM <small>Sídlo: Mlýnská 250/1, 102 00 Praha 4 Česká republika IČO: 250 00 0000 DIČ: CZ250 00 0000</small>	
Objednatel: T-Mobile Czech Republic a.s. Adresa: Tomášikova 2144/1, 148 00 Praha 4		Datum: 13.08.2015	Verze: 02/2015
Název projektu: INSCZ_62503_Prostějov		Měřítko: 1:500	Číslo výkresu: C.2.12
Název výkresu: Katastrální situační výkres			

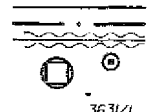


Legenda:
 Hraniče parcel
 Nová trasa
 Nová trasa průřez
 Orientační poloha ZB
 Orientační poloha POČB

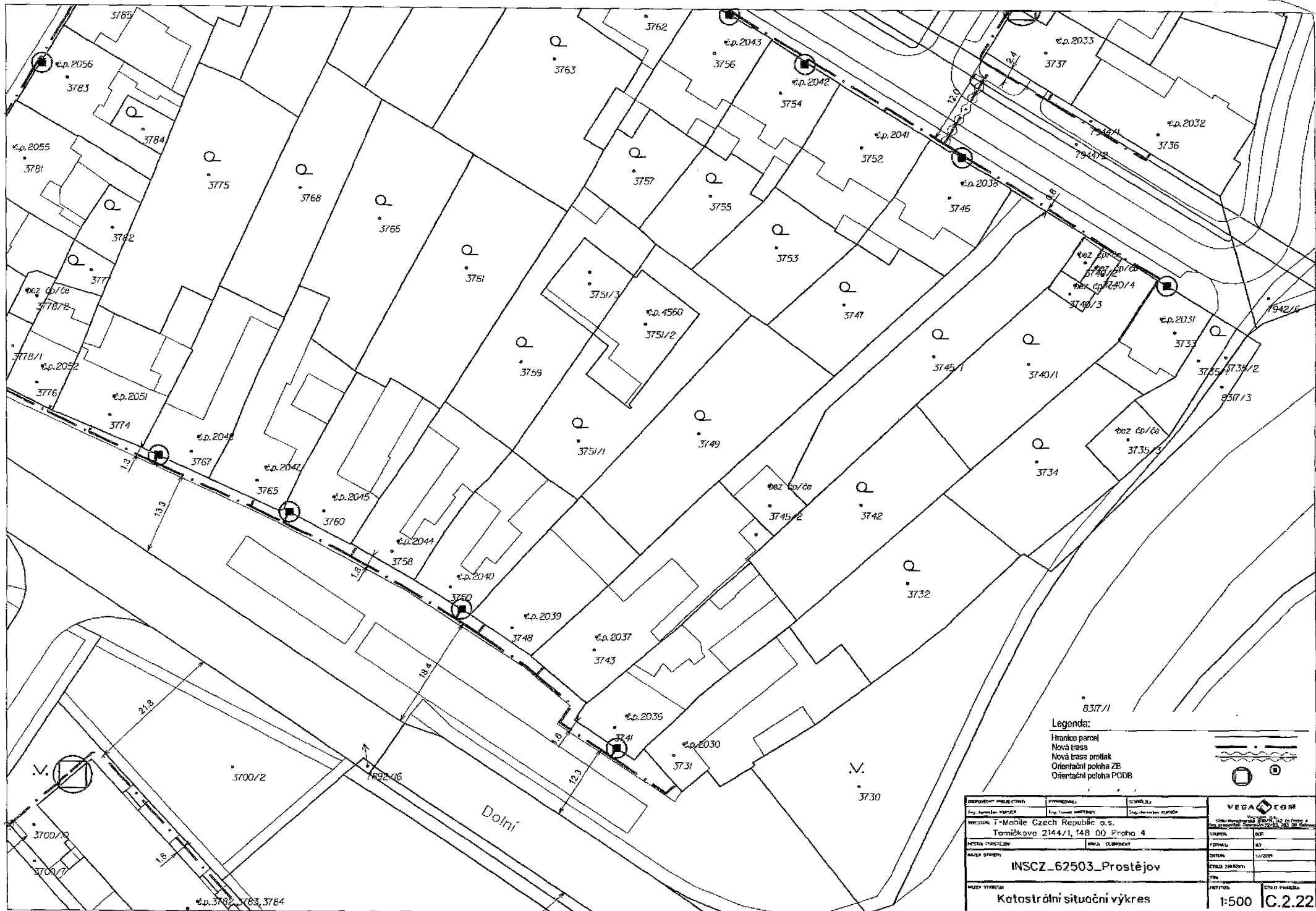
ZPRACOVATEL Ing. Jaroslav KONEČNÝ	VYKRESLOVATEL Ing. Tomáš PRSTAVÝ	KONTROLA Ing. Jaroslav KONEČNÝ	VEGA VEGA s.r.o. Sídlo: Štefánekova 102/1, Praha 4 IČ: 252 22 1234
INVESTOR T-Mobile Czech Republic a.s. Tatříčkova 2144/1, 148 00 Praha 4			STAVBA ÚP
MÍSTO PROJEKTU PRAHA	KLAS. BUDOVY K	FORMÁT A3	ČÍSLO 12/2023
NÁZEV STAVBY INSCZ_62503_Prostějov		ČÍSLO ZAKAZKY 12/2023	STAVBA ÚP
MÍSTO VÝKRESU Katastrální situoční výkres	MÍSTO PRÁCE 1:500	ČÍSLO VÝKRESU C.2.13	



Legenda:
 Hraniče parcel
 Nová trasa
 Nová trasa průtlak
 Orientační poloha ZB
 Orientační poloha POdB



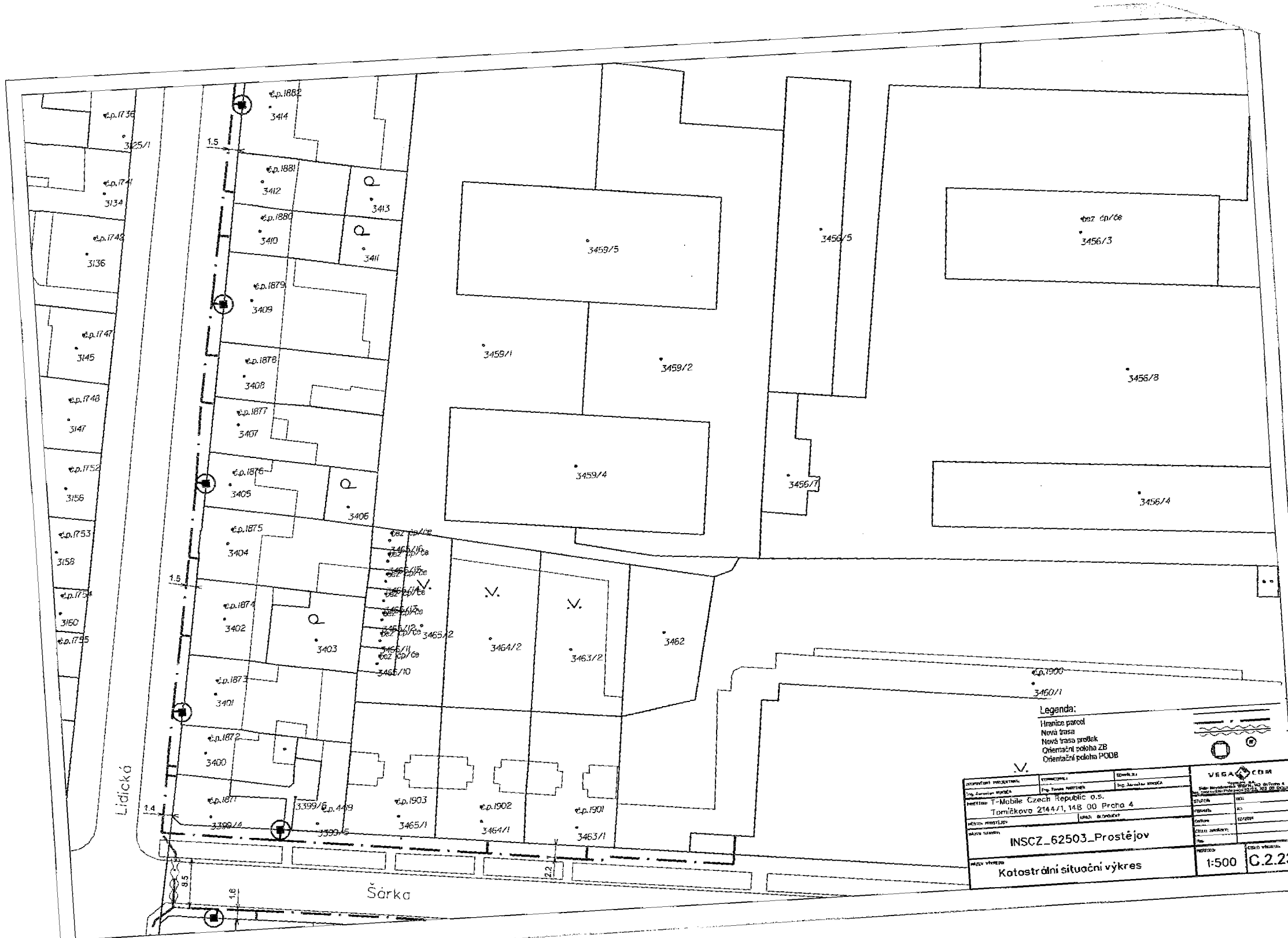
PROJEKTOVÝ ÚSTŘEDÍ:	INTERKOM:	SOŠP/SLA:	VEGA COM
Ing. Jaroslav HROBČEK	Ing. Tomáš HROBČEK	Ing. Jaroslav HROBČEK	
Objednatel: T-Mobile Czech Republic a.s. Tomáčkova 2144/1, 148 00 Praha 4			
PROJEKT: MĚSTSKÝ ÚPRAVY	PRŮJEM: ÚPRAVY	STAVBA: ÚPRAVY	ČÍSLO: 123456
NÁZEV STAVBY: INSCZ_62503_Prostějov			ČÍSLO VÝKRESU: C.2.20
NÁZEV VÝKRESU: Katastrální situační výkres			1:500



Legenda:
 Hranice parcel
 Nová trasa
 Nová trasa protlak
 Orientační poloha ZE
 Orientační poloha POBB



ODPRAVDĚNÝ PŘEDKLÁDÁTEĚL Ing. Jaroslav MUSEKA	VYPRACOVATEL Ing. Tomáš SMRTNÝ	SCHVÁLIL Ing. Jaroslav MUSEKA	VEGA
PŘESNOST: T-Mobile Czech Republic a.s. Tomášková 2144/1, 148 00 Praha 4			Číslo mapového listu: 62503 Územní plán: ÚP Město: Prostějov Katastrální území: AD Datum: 10/2021 Stupeň zobrazení: 1:500 Číslo přílohy: C.2.22
NÁZEV STAVBY INSCZ_62503_Prostějov			MĚŘÍTVO 1:500
MĚŘÍTVO Katastrální situoční výkres			C.2.22

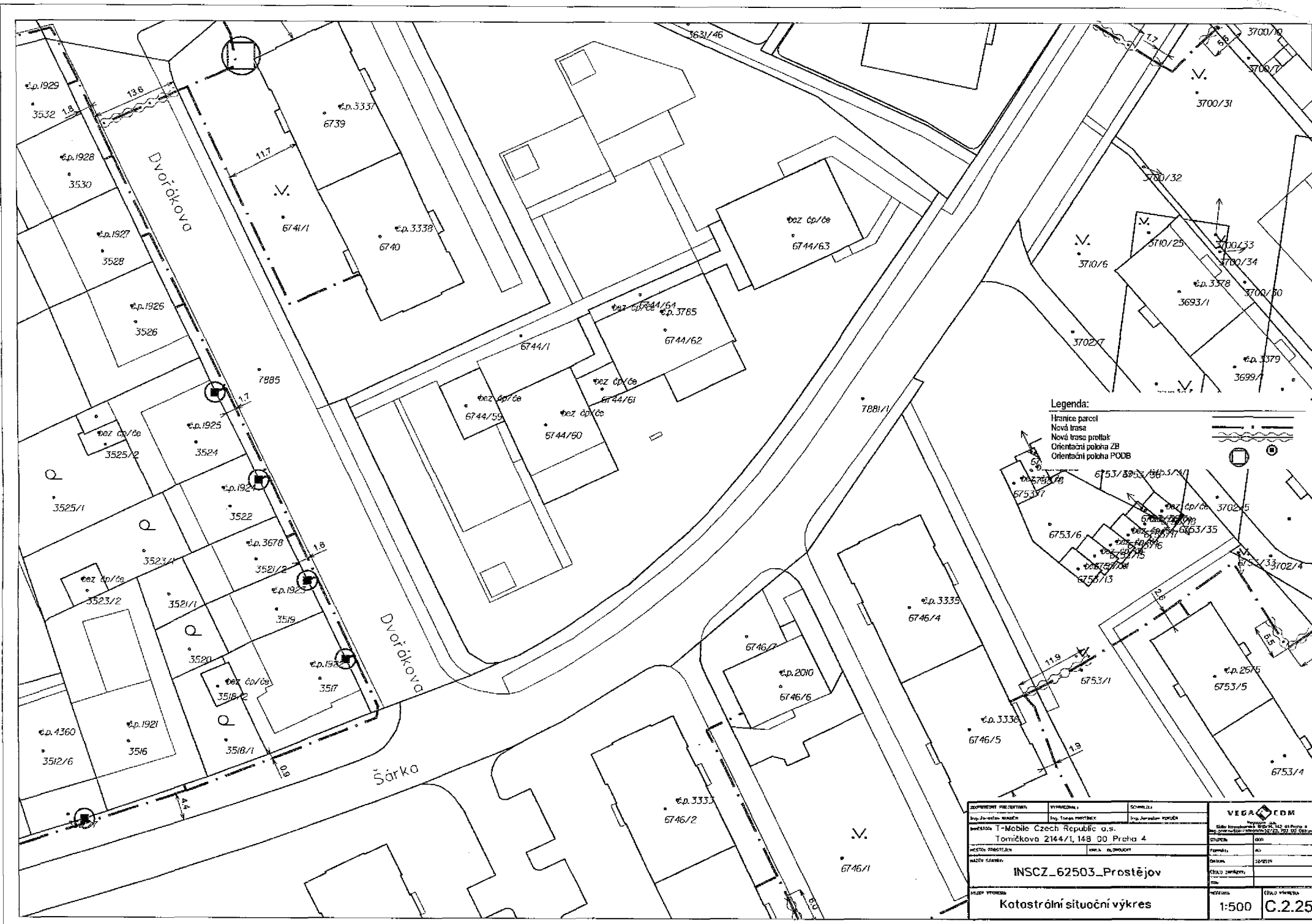


Legenda:
 Hranice parcel
 Nová trasa
 Nová trasa profil
 Orientační poloha ZB
 Orientační poloha POOB

OZNAČENÍ PROJEKTU Ing. Jaroslav HROBEK INVESTOR T-Mobile Czech Republic o.s. Tomáškova 2144/1, 148 00 Praha 4 MÍSTO PROJEKTU IČO: 2539945 MĚŘKOVÁNÍ 1:500	STAVBA KATASTRÁLNÍ SITUÁČNÍ VÝKRES	VEŘEJNÝ Ing. Jaroslav HROBEK IČO: 2539945	VEGA CDM SPOLEČNOST S OMEZENOU ODPOVĚDNOSTÍ IČO: 2539945 Sídlo: Tomáškova 2144/1, 148 00 Praha 4 IČO: 2539945
---	---------------------------------------	---	---

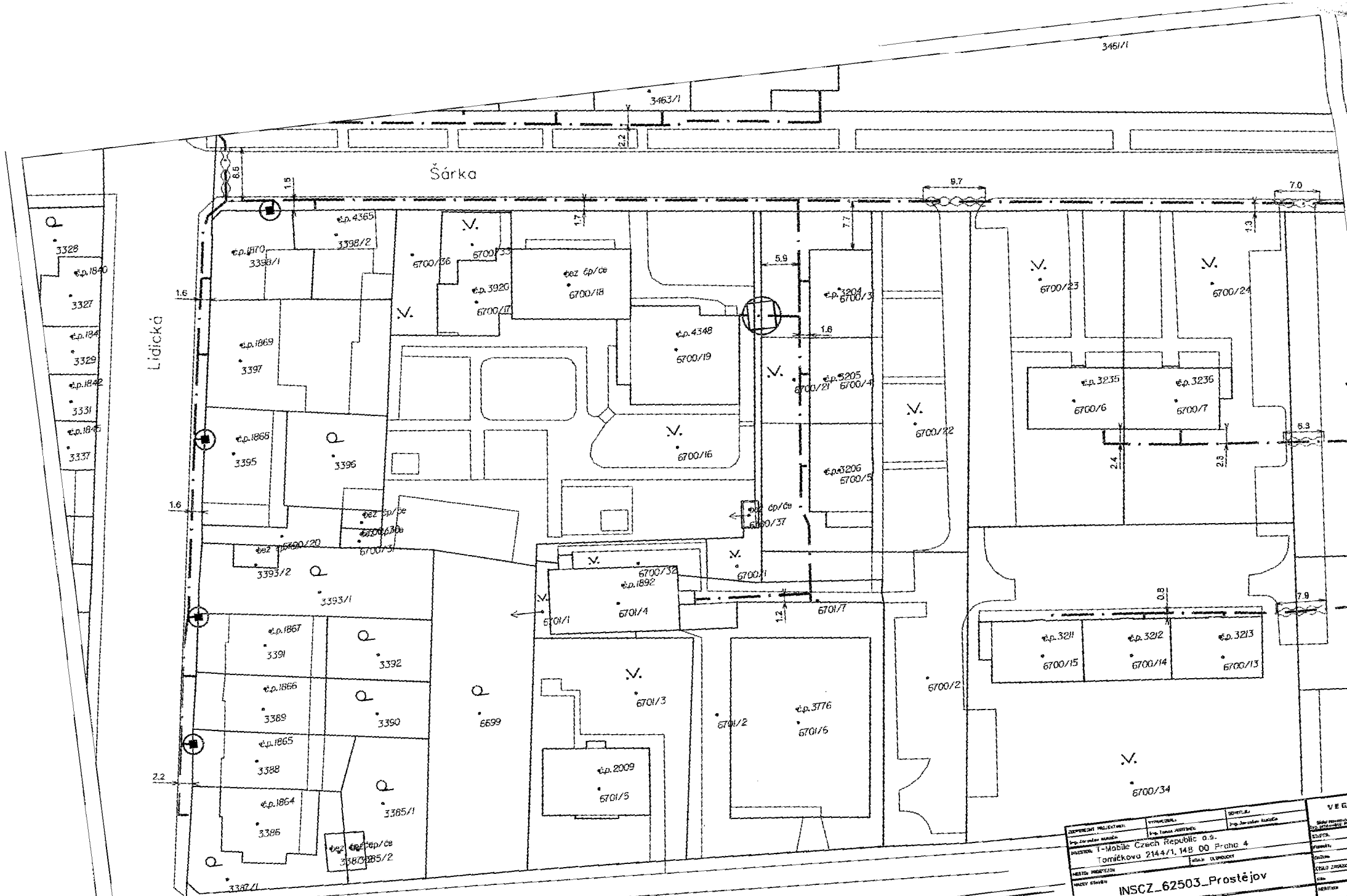
INSCZ_62503_Prostějov

Katastrální situáční výkres 1:500 C.2.23



Legenda:
 Hranice parcel
 Nová trasa
 Nová trasa proflak
 Orientační poloha ZB
 Orientační poloha POODB

ZOPROJEKT PREZENTAVEL	VYKRESIL	SCHVÁLIL	VEGA CDM <small>Sídlo: Brno, tř. Svobody 113, 602 00 Praha 6 IČO: 252 22 1234, DIČ: CZ252 22 1234</small>
Ing. Jaroslav HANČKA	Ing. Tomáš PROSTĚJ	Ing. Jaroslav HANČKA	
INVESTOR: T-Mobile Czech Republic a.s. Tomičkova 2144/1, 148 00 Praha 4			MÍSTO ZNAMENÁNÍ MĚŘÍ ŠKÁLKA MĚŘÍTKO: 1:500 ČÍSLO VÝKRESU: C.2.25
MÍSTO ZNAMENÁNÍ: INSCZ_62503_Prostějov			
NÁZEV VÝKRESU: Katastrální situoční výkres			ČÍSLO VÝKRESU: C.2.25



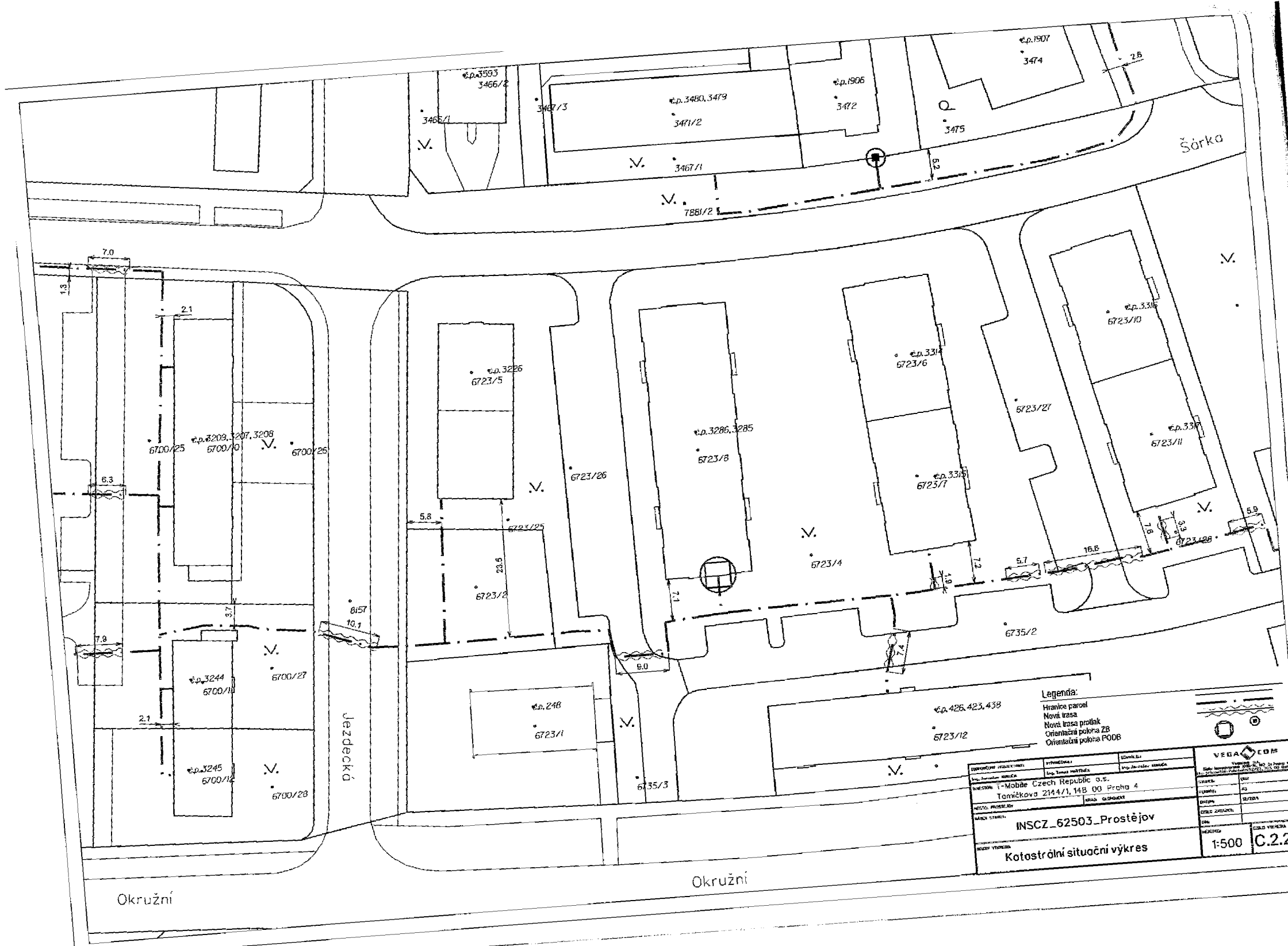
Lidická

Šárka

Okružní

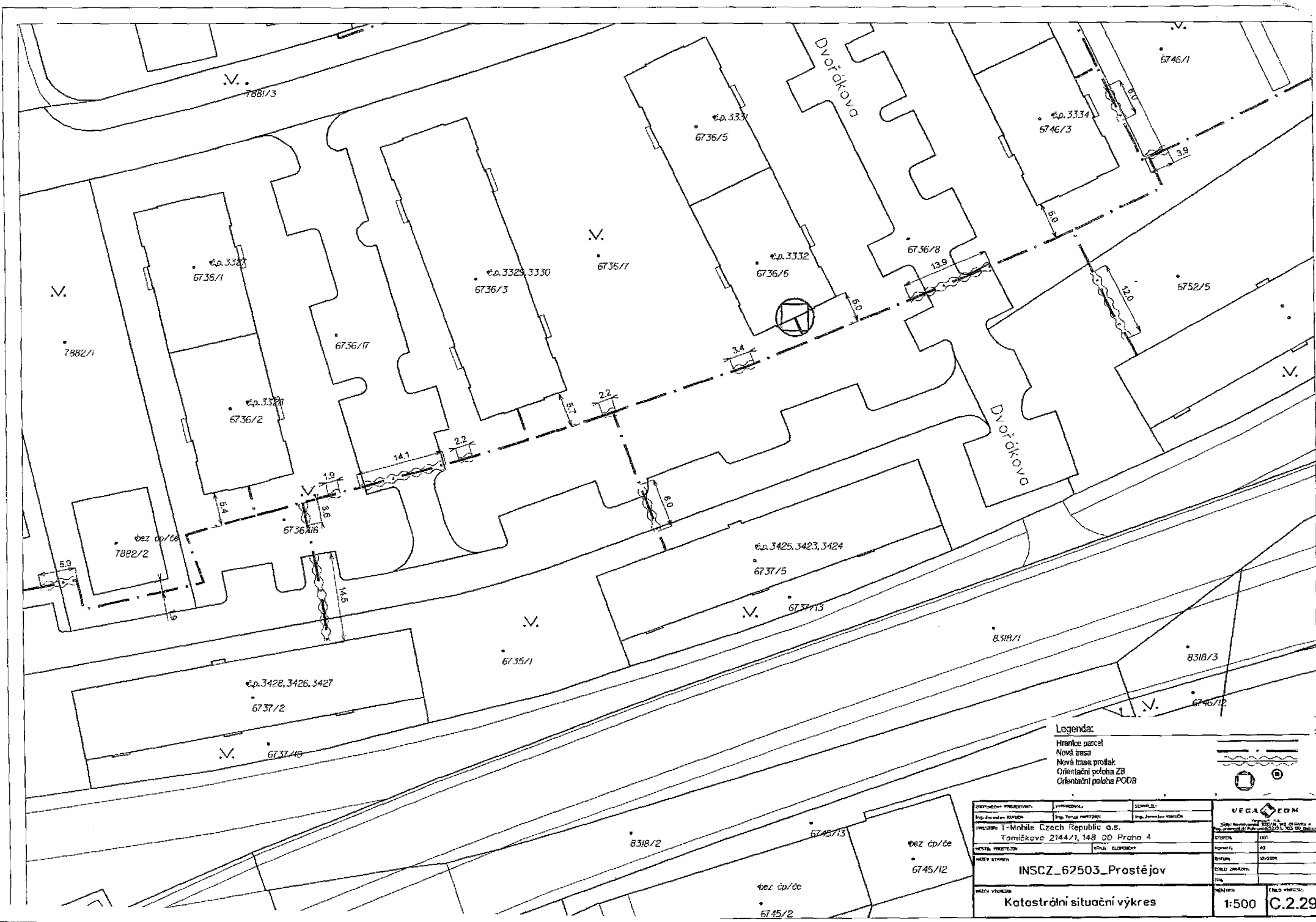
Legenda:
 Hrávkové parcely
 Nové trasy profilů
 Orientační poloha ZB
 Orientační poloha PODB

SEZNAM PRŮJEMŮ:	PROJEKTOVATEL:	SPRÁVCE:	VEGA EDNÍ
Ing. Jaroslav Kuchař	Ing. Tomáš Hájek	Ing. Jaroslav Kuchař	Stavba: Katastrální situace
OBJEKT: T-Mobile Czech Republic a.s.	PROJEKT: Katastrální situace	ČÍSLO PRŮJEMU:	ČÍSLO VÝKRESU:
Tomášková 2144/1, 148 00 Praha 4	1:500	C.2.27	
STAVBA: INSCZ_62503_Prostějov	STAVBA: INSCZ_62503_Prostějov	STAVBA: INSCZ_62503_Prostějov	STAVBA: INSCZ_62503_Prostějov
STAVBA: INSCZ_62503_Prostějov	STAVBA: INSCZ_62503_Prostějov	STAVBA: INSCZ_62503_Prostějov	STAVBA: INSCZ_62503_Prostějov
STAVBA: INSCZ_62503_Prostějov	STAVBA: INSCZ_62503_Prostějov	STAVBA: INSCZ_62503_Prostějov	STAVBA: INSCZ_62503_Prostějov



Legenda:
 Hranice parcel
 Nová trasa
 Nová trasa prolák
 Orientační poloha ZB
 Orientační poloha PODB

PROJEKTOVÝ ÚSTŘEDÍ	VYPRACOVÁNÍ	ČÍSLO ÚJ	VEBA EDIF
Ing. Tomáš Hájek	Ing. Tomáš Hájek	Ing. Jiří Váňa	Ing. Jiří Váňa
INVESTOR: I-Mobile Czech Republic s.r.o. Tomáčkova 2144/1, 148 00 Praha 4			
MÍSTO PROJEKTU	MÍSTO ÚLOHA	ČÍSLO ZADÁNÍ	ČÍSLO VÝKRESU
INSCZ_62503_Prostějov			
MÍSTO VÝKRESU: Katastrální situační výkres			1:500 C.2.28



Legenda:
 Hranice parcel
 Nová úseka
 Nová úseka prořez
 Orientační poloha ZB
 Orientační poloha PODB

ZAKÁZATEL PŘEDLOŽKY:	VYPRACOVATEL:	SOUDAL:	VEGA EDON
Ing. Jaroslav VEJNÍČEK	Ing. Tomáš VEJNÍČEK	Ing. Jaroslav VEJNÍČEK	
Projektant: I-Mobile Czech Republic o.s. Tomičková 2144/1, 148 00 Praha 4			Číslo mapového listu: 6737/13
NÁZEV PŘEDLOŽKY:	ČÍSLO ÚPLNOSTI:	STAV:	STAV:
NOVÝ STAV		NOVÝ STAV	NOVÝ STAV
INSCZ_62503_Prostějov			Číslo úseku: 6737/13
NÁZEV VÝKRESU:	ŠKALA:	ČÍSLO VÝKRESU:	
Katastrální situační výkres	1:500	C.2.29	