



PLZEŇSKÝ KRAJ
KRAJSKÝ ÚŘAD
Škroupova 18, 306 13 Plzeň

OBJEDNÁVKA ČÍSLO: **Obj-627/20**
NAŠE ZN.: PK-KHE/591/20
VYŘIZUJE:
TEL:
FAX:
E-MAIL:
DATUM: 18. 5. 2020


Ateliér Falátek s.r.o.
Prokopova 2219/19
30100 Plzeň

Objednáváme u Vás:

Produkt

Cena

Povinnou náležitostí každého dodacího listu a faktury je IČ, DIČ a číslo objednávky kupujícího. Bez této identifikace bude faktura vrácena zpět dodavateli. Na dodacím listu nebo faktuře nutno dodávku přesně specifikovat, dále uveďte výrobní či sériové číslo dodávaného zboží. Faktura bude vystavena se splatností 14 kalendářních dnů ode dne doručení účetního dokladu odběrateli.



PLZEŇSKÝ KRAJ
KRAJSKÝ ÚŘAD
Škroupova 18, 306 13 Plzeň

OBJEDNÁVKA ČÍSLO: **Obj-627/20**

258 395,50 Kč

Na základě Vaší nabídky a výsledků vyhodnocené poptávky Fotografické práce a grafické zpracování kalendářů 2021 pro Plzeňský kraj u Vás objednááme služby dle následující specifikace:

- 1) nástěnné a stolní kalendáře budou prezentovat maloplošná chráněná území Plzeňského kraje, v příloze této objednávky je uvedený výběr maloplošných chráněných území Plzeňského kraje odsouhlasený Odborem životního prostředí KÚPK (případné změny musí být odsouhlaseny objednatelem)
- 2) nástěnné a stolní kalendáře budou vytvořeny z graficky upravených fotografií vybraných území, které si zajistí dodavatel (nástěnný kalendář bude obsahovat 12 graficky upravených fotografií, stolní kalendář bude obsahovat 52 graficky upravených fotografií),
- 3) veškeré graficky upravené fotografie vybraných území musí obsahovat jednoduché popisky místa, odkud byla základní fotografie pořízena,
- 5) formát nástěnných kalendářů bude 420x420 mm
- 6) stolní kalendáře budou týdenní ve formátu 321x134 mm/stojánek 321x172 mm,
- 7) titulní strany nástěnných a stolních kalendářů musí mít sjednocenou grafickou úpravu, která bude obsahovat logo Plzeňského kraje a dále bude korespondovat s deskami diářů - denní A5 a týdenní A6 (logo Plzeňského kraje najdete ke stažení na internetové adrese: <http://www.plzensky-kraj.cz/cs/kategorie/symboly-pk>),

korektury titulních stran:

1. korektura do 15. 6. 2020
2. korektura do 15. 7. 2020

celkové korektury:

1. korektura do 30. 7. 2020
2. korektura do 20. 8. 2020

Předání hotových finalizovaných grafických návrhů nástěnných, stolních kalendářů a titulních stran diářů A6 a A5 ve formátech pro tisk do 10. 9. 2020.


Autorská práva s finalizovanými grafickými návrhy kalendářů a desek diářů přejdou na Plzeňský kraj.


Celková cena včetně kompletní dopravy činí 213 550,00 Kč

Povinnou náležitostí každého dodacího listu a faktury je IČ, DIČ a číslo objednávky kupujícího. Bez této identifikace bude faktura vrácena zpět dodavateli.

Na dodacím listu nebo faktuře nutno dodávku přesně specifikovat, dále uveďte výrobní či sériové číslo dodávaného zboží.

Faktura bude vystavena se splatností 14 kalendářních dnů ode dne doručení účetního dokladu odběrateli.





PLZEŇSKÝ KRAJ
KRAJSKÝ ÚŘAD
Škroupova 18, 306 13 Plzeň

OBJEDNÁVKA ČÍSLO: Obj-627/20
bez DPH a 258 395,50 s 21% DPH


Cena celkem

258 395,50 Kč

Pokud jste plátcí DPH, vystavte daňový doklad.

Cena bez DPH: 213 550,00 Kč
DPH 21%: 44 845,50 Kč

Kontaktní osoba pro převzetí zboží:



Přílohy:


Výběr-maloplošných-krajinných-území-Plzeňského-kraje-v3.xlsx - Výběr maloplošných

Akceptace objednávky

Dodavatel akceptuje v plném rozsahu výše uvedenou objednávku




.....
osoba oprávněná k akceptaci jméno, příjmení, pozice
dodavatele + vlastnoruční podpis + razítko dodavatele



Povinnou náležitostí každého dodacího listu a faktury je IČ, DIČ a číslo objednávky kupujícího.
Bez této identifikace bude faktura vrácena zpět dodavateli.

Na dodacím listu nebo faktuře nutno dodávku přesně specifikovat, dále uveďte výrobní či
sériové číslo dodávaného zboží.

Faktura bude vystavena se splatností 14 kalendářních dnů ode dne doručení účetního dokladu
odběrateli.



Kategorie	Název	Rozloha v ha	Katastrální území	Důvod ochrany	Příslušný orgán ochrany přírody	Fotografie, které máme k dispozici	Doporučujeme k nafocení
PR	Amáliino údolí	106,35* (109,83)	Červená u Kašperských Hor, Kašperské Hory	Hluboce zaříznuté údolí Zlatého potoka s vodopády a prameništní komplex s polo- až přirozenými lesními porosty.	Správa NP Šumava		
NPP	Americká zahrada	1,89	Chudenice	Arboretum s dřevinami především amerického původu.	AOPK ČR - RP SCHKO Český les		
PP	Andrejšky	2,02	Starý Plzenec	Hřeben bulžnickových skal bizarních tvarů.	Krajský úřad Plzeňského kraje		
PR	Bělýšov	11,37	Slatina u Chudenic	Mozaika doubrav, dubohabřin a suťových lesů s teplomilnou květenou.	Krajský úřad Plzeňského kraje		
NPR	Bílá stráž	75,67	Hamry na Šumavě, Hojsova Stráž	Údolí Bílého potoka s vodopádem, starý pralesovitý porost.	Správa NP Šumava		
PR	Borek u Velhartic	38,09	Velhartice	Reliktní bor na skalním výchozu tvořeném kavernózním křemenem a silně prokřemenělými migmatickými pararulami.	Krajský úřad Plzeňského kraje		
PP	Bouřidla	11,54	Čmelíny	Početná populace jalovce obecného v řídkém borovém lese.	Krajský úřad Plzeňského kraje		
PR	Brčálnické mokřady	49,79	Hojsova Stráž	Přirozeně meandrující tok Úhlavy s ojedinělou mozaikou přírodních a polopřírodních stanovišť s vysokou druhovou, strukturální i biotopovou rozmanitostí.	Správa NP Šumava		
PR	Bučina u Žďáru	6,77	Žďár u Tachova	Zbytek podhorského bukového porostu pralesovitého charakteru.	AOPK ČR - RP SCHKO Český les		
NPR	Čerchovské hvozdy	326,96	Česká Kubice, Dolní Folmava, Chodov u Domažlic, Pec	Komplex horských bučin a suťových lesů.	AOPK ČR - RP SCHKO Český les		
NPR	Černé a Čertovo jezero	208,46	Alžbětín, Hojsova Stráž, Špičák	Dvě jezera ledovcového původu, přirozené smrčiny a fragmenty subalpínských bezlesých společenstev.	Správa NP Šumava		
PP	Čertova kazatelna	2,40	Radčice u Plzně	Skalni defilé s četnými nápadnými útvary selektivního zvětrávání a odnosu sedimentů plzeňského karbonu.	Krajský úřad Plzeňského kraje		

PR	Datelovská strž	5,78	Oldřichovice u Děpolic	Soubor různorodých přírodních stanovišť s formujícím se základem přirozeného lesa.	Správa NP Šumava		
PR	Diana	20,41	Rozvadov	Květnatá bučina pralesovitého charakteru, typický přirozený podhorský bukový porost v Českém lese.	AOPK ČR - RP SCHKO Český les		
PR	Dlouhý vrch	21,07	Smolov	Kyselá bučina a suťový les.	AOPK ČR - RP SCHKO Český les		
PR	Drahotínský les	14,43	Drahotín, Hvoždany u Poběžovic, Poběžovice u Domažlic	Naleziště vzácné flóry vázané na hadcový substrát.	Krajský úřad Plzeňského kraje		
PP	Ejповické útesy	2,82	Dýšina, Ejповice	Paleontologické naleziště organismů příbojové zóny spodního ordoviku.	Krajský úřad Plzeňského kraje		
PR	Farské bažiny	66,07	Jedlina	Nejrozsáhlejší blatkový bor v Českém lese a podmáčené a rašelinné smrčiny.	AOPK ČR - RP SCHKO Český les		
PR	Háj	11,31	Druztová	Zachovalý zbytek přirozeného smíšeného dubohabrového porostu a suťového lesa.	Krajský úřad Plzeňského kraje		
PR	Hamižná	14,89	Hartmanice I	Významná květena na bývalé pastvině.	Správa NP Šumava		
PP	Hořehledy	5,54	Hořehledy	Divočící tok Mitovského potoka a přilehlý lužní les.	Krajský úřad Plzeňského kraje		
PR	Hradišťský vrch	8,47	Okrouhlé Hradiště	Přirozený lesní smíšený porost na čedičovém výlevu.	Krajský úřad Plzeňského kraje		
PP	Hromnické jezírko	12,41	Hromnice	Odklíz jámového lomu po těžbě kamenečných břidlic vyplněný vodní plochou a přilehlý komplex hažd.	Krajský úřad Plzeňského kraje		
PR	Hůrky	26,50	Hůrky u Zahrádky, Zahrádka u Všerub	Mozaika slatinišť, rašelinišť a mokřadních olšin v prameništní oblasti.	Krajský úřad Plzeňského kraje		
PP	Hvoždanská louka	6,75	Hvoždany u Poběžovic, Načetín u Drahotína	Pestrá luční společenstva s výskytem chráněných druhů rostlin.	AOPK ČR - RP SCHKO Český les		
NPR	Chejlava	25,90	Měcholupy u Blovic	Bučiny a suťový les pralesovitého charakteru.	AOPK ČR - RP SCHKO Český les		
PP	Chodovské skály	3,64	Chodov u Domažlic	Skalní výchoz českého křemenného valu.	AOPK ČR - RP SCHKO Český les		

PP	Chodská Úhlava	13,26	Nýrsko, Skelná Huť	Vlhkomilné nelesní biotopy významné pro hnízdění ptáků a jako jejich tahová zastávka.	Krajský úřad Plzeňského kraje		
PR	Chřepice	16,89	Chřepice	Mozaika vlhkých a rašelinných luk zarůstající dřevinami.	Správa NP Šumava		
PP	Chudenická bažantnice	17,94	Lučice u Chudenic	Smišený porost dřevin s hájovou květenou a bohatou avifaunou.	Krajský úřad Plzeňského kraje		
PR	Jezírka	9,90* (59,50)	Podmokly nad Berounkou	Komplex zachovalých lesních i nelesních ekosystémů, geologicky a paleontologicky zajímavá lokalita.	AOPK ČR - RP Střední Čechy		
PR	Jezírka u Rozvadova	6,23	Rozvadov	Podmáčené smrčiny s třemi rašelinnými jezírky hostícími typická rašeliništní společenstva.	AOPK ČR - RP SCHKO Český les		
PR	Kamenný rybník	11,38	Bolevec	Lesem zarostlé rašeliniště a zbytek vlhké louky se vzácnými druhy rostlin.	Krajský úřad Plzeňského kraje		
PP	Kařezské rybníky	66,59	Kařez, Kařizek	Soustava rybníků, hnízdiště a tahová lokalita vodního ptactva.	Krajský úřad Plzeňského kraje		
PR	Kepelské mokřady	10,59	Kochánov III, Zhůří	Vrchoviště a podmáčené louky s výskytem chráněných druhů rostlin.	Správa NP Šumava		
PR	Kokšín	20,65	Hořehledy	Květnaté bučiny na severním svahu vrchu Kokšín s bohatou populací měsíčnice vytrvalé.	AOPK ČR - RP Střední Čechy		
PP	Kolowratův rybník	0,80	Přimda	Litorál rybníka s výskytem rosnatky prostřední.	AOPK ČR - RP SCHKO Český les		
PR	Kozelka	33,15	Doubravice u Nečtin, Mezi, Újezd u Manětína	Stotová hora s četnými skalními útvary vzniklými větráním třetihorního lávového příkrovu.	Krajský úřad Plzeňského kraje		
PP	Královský hvozd	2127,83	Alžbětín, Hojsova Stráž, Špičák, Hamry na Šumavě, Zadní Chalupy, Svata Katerina u Chudenina	Pět oddělených částí s přirozenými lesními porosty a fragmenty bezlesých společenstev.	Správa NP Šumava		
PP	Krasikov	4,24	Kokašice	Polořpřirozená křovinatá a lesní společenstva na výrazně vulkanické čedičové kupě.	Krajský úřad Plzeňského kraje		

PR	Krašov	36,28	Bohy	Smišené lesy a skalní stepi v okolí zříceniny hradu Krašova.	Krajský úřad Plzeňského kraje		
PR	Kříženecké mokřady	4,19	Kundratice I, Kundratice II	Horské olšiny a mokřadní biotopy v údolí Radešovského potoka.	Správa NP Šumava		
PR	Křížový kámen	19,23	Pavluv Studenec 1	Podmáčená smrčina.	AOPK ČR - RP SCHKO Český les		
PR	Lakmal	41,08	Zelená Lhota, Hojsova Stráž	Území s pro danou oblast výjimečným charakterem lesních porostů, nelesními pozemky ve stadiu sukcese a extenzivně obhospodařovanou loukou.	Správa NP Šumava		
PP	Loreta	13,65	Týnec u Janovic nad Úhlavou	Opuštěné důlní dílo, dokument ojedinělého způsobu podpovrchové těžby vápence, zimoviště netopýrů.	Krajský úřad Plzeňského kraje		
PR	Losenice	2,70	Červená u Kašperských Hor	Potoční luh v nivě potoka Losenice.	Správa NP Šumava		
PR	Losenice II	13,27	Červená u Kašperských Hor	Horské olšiny a smrčiny, pcháčové louky v údolí potoka Losenice.	Správa NP Šumava		
PP	Louky u Prostředního Žďáru	2,47	Žďár u Tachova	Komplex druhově bohatých převážně vlhkých luk.	AOPK ČR - RP SCHKO Český les		
PP	Louka u Staré Huti	2,07	Nemanice	Mokřadní a rašelinná luční společenstva typická pro Český les.	AOPK ČR - RP SCHKO Český les		
PP	Loupensko	5,98	Nezdice nad Úhlavou	Bizarní skupina bulžňákových skal s fragmenty reliktního boru.	Krajský úřad Plzeňského kraje		
PR	Luňáky	26,56	Dolní Lhota u Klatov, Novákovice	Zbytky slatinných luk v nivě Úhlavy a zazemněný rybník s porosty rákosin a ostřic, hnízdiště chráněných druhů ptáků.	Krajský úřad Plzeňského kraje		
PP	Lužany	7,02	Lužany u Přeštic	Charakteristický typ lužního lesa na středním úseku řeky Úhlavy.	Krajský úřad Plzeňského kraje		
PP	Malenický pramen	0,17	Dražeň	Vyvěrající pramen železité vody s terasovitými přírodními přehrázkami.	Krajský úřad Plzeňského kraje		
PP	Malochova skalka	2,21	Druzlová	Fytogeograficky významná lokalita s výskytem teplomilné květeny pronikající ze Středních Čech údolím Berounky směrem na Plzeňsko.	Krajský úřad Plzeňského kraje		

PR	Malý Zvon	8,00	Pleš	Fragment původních bučin Českého lesa.	AOPK ČR - RP SCHKO Český les		
PR	Mělký rybník	27,94	Staré Sedliště	Rybník, významné hnízdiště vodních ptáků.	Krajský úřad Plzeňského kraje		
PR	Městištské rokle	186,91	Datelov, Hojsova Stráž, Javorná na Šumavě, Městiště u Děpoltovic	Komplex jedlobučin, suťových lesů, pramenišť, rašelinišť a luk.	Správa NP Šumava		
PP	Milov	0,74	Přimda	Svahové prameniště s druhově pestrými společenstvy a výskytem vzácných druhů rostlin.	AOPK ČR - RP SCHKO Český les		
PP	Modravské slatě	3615,00	Filipova Huť, Javoří Pila, Roklanský Les	Rozlehlé mokřadní území evropského významu, nejvýznamnější tohoto druhu na Šumavě.	Správa NP Šumava		
PP	Na Kolmu	14,23	Lesná u Tachova	Soustava malých vodních nádrží v lese s výskytem obojživelníků a bobra evropského.	AOPK ČR - RP SCHKO Český les		
NPP	Na požárech	78,88	Jedlina	Mozaika neobhospodařovaných mokřadních a rašelinných luk.	AOPK ČR - RP SCHKO Český les		
PR	Na Volešku	5,22	Nahořanky, Soběšice u Sušice	Zachovalé rašelinné a mokřadní louky s výskytem chráněných druhů rostlin.	Krajský úřad Plzeňského kraje		
PR	Nad Hutí	14,04	Pleš, Mostek	Přirozené bučiny s jejich typickou flórou a faunou.	AOPK ČR - RP SCHKO Český les		
PR	Nebe	13,89	Kašperské Hory	Mozaika mokřadních a mezofilních ekosystémů, výskyt ohrožených druhů.	Správa NP Šumava		
PR	Netřeb	20,52	Kanice u Domažlic	Smišený lesní porost s početným tiselem červeným.	Krajský úřad Plzeňského kraje		
PR	Nový rybník	12,84	Úherce u Nýřan	Hnízdiště a migrační stanoviště vodních ptáků.	Krajský úřad Plzeňského kraje		
PP	Obří zámek	22,09* (52,32)	Červená u Kašperských Hor	Skalnaté vrcholy s kamenným mořem a přirozenými lesními porosty.	Správa NP Šumava		

PR	Onen Svět	27,55	Onen Svět, Ješení	Levostranný přítok Ostružné s přiléhající širokou, podmáčenou, místy zrašelinělou nivou a s v minulosti těženým rašelinným ložiskem.	Správa NP Šumava		
PR	Páteřnicková huť	7,04	Javorná na Šumavě	Ladem ležící, převážně zrašelinělé louky, prameniště a drobné vodoteče se soliterními až skupinovými nálety dřevin.	Správa NP Šumava		
PR	Pleš	27,69	Pleš	Horský bukový prales (suťové javořiny a bučiny) typický pro Český les.	AOPK ČR - RP SCHKO Český les		
PP	Pod Šipínem	0,36	Okrouhlé Hradiště	Lokalita s bohatou populací pérovníku pštrosiho v údolí Úterského potoka.	Krajský úřad Plzeňského kraje		
PR	Postřekovské rybníky	146,39	Klenčí pod Čerchovem, Postřekov, Ždánov	Soustava více než 20 obhospodařovaných menších rybníků obklopená vlhkými loukami s bohatou flórou a ptačí faunou.	Krajský úřad Plzeňského kraje		
PP	Povydří	660,60	Horská Kvilda, Srní I, Svojsé, Vchynice-Tetov I	Údolí balvanitého úseku Vydry s přilehlými zalesněnými svahy.	Správa NP Šumava		
PR	Prameniště	335,27	Javorná na Šumavě, Pancíř	Komplex pramenišť a rašelinišť, podmáčených a rašelinných smrčín.	Správa NP Šumava		
PR	Přimda	33,52	Přimda	Zbytek starého smíšeného porostu na vrchu Přimda s převahou buku, blížícího se svým složením původním podhorským lesům.	Krajský úřad Plzeňského kraje		
PP	Racovské rybníčky	4,36	Racov	Luční rašelinné a bažinné biotopy s typickými společenstvy.	Krajský úřad Plzeňského kraje		
PP	Stará Úhlava	0,50	Kokšín	Stepé rameno řeky Úhlavy.	Krajský úřad Plzeňského kraje		
PP	Strašinská jeskyně	0,53	Strašín u Sušice	Jeskyně v systému sušicko-strakonických vápenců s drobnými krasovými jevy.	Krajský úřad Plzeňského kraje		
PR	Střela	314,21	Černá Hať, Hluboká u Žihle, Kalec, Kotaneč, Rabštejn nad Střelou, Vysočany u Manětína	Hluboké zaklesnuté údolí řeky Střely se skalními výchozy, jižně od obce Rabštejn nad Střelou po Kozičkův mlýn.	Krajský úřad Plzeňského kraje		
PR	Svobodova niva	8,61	Hojsova Stráž	Květnaté bučiny, suťový les, fragmenty lučních společenstev.	Správa NP Šumava		

PR	Úhlavský luh	50,21	Hamry na Šumavě, Zelená Lhota	Niva Úhlavy a Lučního potoka s prostorově a věkově rozrůzněným lužním lesem, převážně nevyužívanými zemědělskými plochami a zbytky zaniklých sídel.	Správa NP Šumava		
PP	Veský mlýn	32,04	Pleš	Komplex mokřadních biotopů, přechodových rašelinišť a krátkostébelných luk.	AOPK ČR - RP SCHKO Český les		
PP	Závírka	0,05	Svojkovice	Výchoz jílovitých břidelic klabavského souvrství s výskytem ordovické fauny.	Krajský úřad Plzeňského kraje		
PR	Zhůřská hnízdiště	114,50	Zhůří	Ekosystém extenzivních horských pastvin s rozptýlenými dřevinami, hnízdní areál a potravní teritorium ptáků.	Správa NP Šumava		
PR	Zhůřská pláň	131,50	Zhůří	Komplex mezofilních a mokřadních společenstev s výskytem ohrožených druhů.	Správa NP Šumava		
PR	Zhůřský lom	0,75	Zhůří	Opuštěný kamenolom s druhotně vyvinutým rašeliništěm.	Správa NP Šumava		
PR	Žežulka	53,30	Bezděkov u Hartmanic, Hartmanice I, Hořejší Krušec, Hořejší Těšov, Chlum u Hartmanic, Kochánov II	Horské olšiny, podmáčené smrčiny a rašelinná louka v údolí Pstružného potoka.	Správa NP Šumava		
Maloplošná zvláště chráněná území Plzeňského kraje							
*Rozloha se vztahuje pouze na území Plzeňského kraje, v závorce je uvedena celková výměra chráněného území.							
NP – národní park, CHKO – chráněná krajinná oblast							
NPR – národní přírodní rezervace, NPP – národní přírodní památka, PR – přírodní rezervace, PP – přírodní památka							