

SMLOUVA O PACHTU – POZEMKY V DOBÝVACÍM PROSTORU

č.: A 141 54 164

uzavřená ve smyslu ust. § 2332 a násl. zák. č. 89/2012 Sb., občanský zákoník,
(dále jen „**občanský zákoník**“)

Smluvní strany:

Lesy České republiky, s.p.

se sídlem Přemyslova 1106/19, Nový Hradec Králové, PSČ 500 08 Hradec Králové,
zapsaný v Obchodním rejstříku vedeném Krajským soudem v Hradci Králové, oddíl AXII, vložka 540
zastoupený Ing. Daniel Szórád, Ph.D., generální ředitel
IČO: 42196451, DIČ: CZ42196451
bankovní spojení: Komerční banka, a.s., pobočka pobočka Bučovice
číslo účtu: 9022700287/0100
(dále jen „**propachtovatel**“) na straně jedné

a

MND a.s.

se sídlem Hodonín, Úprkova 807/6, PSČ 695 01
zapsaná v obchodním rejstříku u Krajského soudu v Brně, oddíl B, vložka 6209
IČO: 28483006, DIČ: CZ699003312
zastoupená Ing. Zbyňkem Parmou, generálním ředitelem na základě plné moci ze dne 31. 1. 2015
bankovní spojení: Komerční banka, a.s., pobočka Hodonín
číslo účtu: 2104671/0100
(dále jen „**pachtýř**“) na straně druhé

uzavírají níže uvedeného dne, měsíce a roku tuto

SMLOUVU O PACHTU:

I. Předmět smlouvy

1. Propachtovatel prohlašuje, že má právo hospodařit k níže uvedeným pozemkům, které jsou ve vlastnictví České republiky, a to:

Číslo parcely	Druh pozemku	Výměra v m ²	Propachtovávaná výměra v m ²	Katastrální území	LV	Obec	Označení plochy
část 2606	lesní pozemek	166 585	150	Ždánice	2130	Ždánice	Vtlačný vodovod
část 2606	lesní pozemek	166 585	1 199	Ždánice	2130	Ždánice	Žd 37
část 2640/1	lesní pozemek	1 487 250	1 389	Ždánice	2130	Ždánice	Žd 38
část 2680/1	lesní pozemek	487 196	1 801	Ždánice	2130	Ždánice	Žd 39
část 2684	lesní pozemek	12 384	38	Ždánice	2130	Ždánice	Žd 39
Celkem			4 577				

Uvedené pozemky (dále jen „**předmětné pozemky**“ nebo „**předmět pachtu**“) jsou zapsané v katastru nemovitostí u Katastrálního úřadu pro Jihomoravský kraj, Katastrální pracoviště Kyjov.

2. Předmětné pozemky jsou na základě rozhodnutí vydaného:
 - Část pozemkové p.č. 2606 v k.ú. Ždánice o výměře 150 m² je na základě Rozhodnutí Městského úřadu Kyjov, odboru životního prostředí, č.j.: ŽP/05/62/1753/r ze dne 15. 9. 2005 s nabytím právní moci dne 7. 10. 2005 dočasně odňata z pozemků určených k plnění funkcí lesa na dobu od 1. 11. 2005 do 31. 12. 2020 za účelem pokračování provozu vtačného vodovodu k sondě Ždánice 37. Rozhodnutí tvoří nedílnou přílohu č. 1 k této smlouvě (dále jen „Smlouva“).
 - Část pozemkové p.č. 2606 o výměře 1.199 m², část pozemkové p.č. 2640/1 o výměře 1.389 m² a část pozemkové p.č. 2680/1 o výměře 497 m², vše v k.ú. Ždánice, jsou na základě Rozhodnutí Městského úřadu Kyjov, odboru životního prostředí, č.j.: ŽP/05/62/1773/r ze dne 15. 9. 2005 s nabytím právní moci dne 7. 10. 2005 dočasně odňaty z pozemků určených k plnění funkcí lesa na dobu od 1. 1. 2006 do 31. 12. 2020 za účelem pokračování provozu vtačných sond Ždánice 37 a Ždánice 38 a těžební sondy Ždánice 39. Výše uvedené rozhodnutí tvoří nedílnou přílohu č. 2 k této Smlouvě.
 - Část pozemkové p.č. 2680/1 v k.ú. Ždánice o výměře 505 m² je na základě Rozhodnutí Městského úřadu Kyjov, odboru životního prostředí a územního plánování, č.j.: OŽPÚP45182/13/401 ze dne 27. 8. 2013 s nabytím právní moci dne 14. 9. 2013 dočasně odňata z pozemků určených k plnění funkcí lesa na dobu od 1. 10. 2013 do 31. 12. 2020 za účelem rozšíření plochy sondy Ždánice 39 pro těžební činnost. Uvedené rozhodnutí tvoří nedílnou přílohu č. 3 k této Smlouvě.
 - Část pozemkové p.č. 2680/1 o výměře 799 m² a část pozemkové p.č. 2684 o výměře 38 m², vše v k.ú. Ždánice, jsou na základě Rozhodnutí Městského úřadu Kyjov, odboru životního prostředí a územního plánování, č.j.: OŽPÚP38769/15/401 ze dne 9. 9. 2015 s nabytím právní moci dne 26. 9. 2015 dočasně odňaty z pozemků určených k plnění funkcí lesa na dobu od 1. 9. 2015 do 31. 12. 2020 za účelem rozšíření plochy sondy Ždánice 39. Toto rozhodnutí tvoří nedílnou přílohu č. 4 k této Smlouvě.
3. Propachtovatel se zavazuje přenechat na základě této Smlouvy předmět pachtu uvedený v odst. 1. tohoto článku o celkové propachtované výměře 4.577 m² do pachtu pachtýři k dočasnému úplatnému užívání a požívání s tím, že pachtýř se zavazuje předmět pachtu využívat výlučně za účelem provádění hornické činnosti, a to k těžbě výhradního ložiska ropy a zemního plynu a k činnostem s danou těžbou související, k umístění těžebních zařízení na plochách označených jako Ždánice 37, Ždánice 38, Ždánice 39 a k umístění vtačného vodovodu k sondě Ždánice 37, a to na základě Potvrzení o zaevidování dobývacího prostoru Ždánice vydané Obvodním báňským úřadem v Brně, č.j. 01435/2008/01/063 ze dne 5. 3. 2008, které tvoří nedílnou přílohu č. 5 k této Smlouvě.
4. Smluvní strany prohlašují, že hranice předmětu pachtu jsou jim spolehlivě známy a nevzbuzují jakýchkoli pochybností. Předmět pachtu je graficky znázorněn v Evidenčních údajích o pozemcích ze dne 21. 6. 2005 (sonda Ždánice 37 a vtačný vodovod Ždánice 37), dále ze dne 12. 5. 2005 (sonda Ždánice 38) a následně ze dne 18. 6. 2015 (sonda Ždánice 39, konečná plocha po opakovaném rozšíření). Výše citované Evidenční údaje tvoří nedílnou přílohu č. 6, 7 a 8 k této Smlouvě.

Dále je předmět pachtu graficky znázorněn ve dvou snímcích porostní mapy. Jmenované mapy se zákresy předmětu pachtu tvoří nedílnou přílohu č. 9 a 10 k této Smlouvě.
5. Pachtýř prohlašuje, že se se stavem předmětu pachtu řádně a dostatečně seznámil a že jej shledává ke dni uzavření této Smlouvy způsobilým ke smluvenému účelu pachtu dle této Smlouvy. Dobývací prostor je stanoven na základě Rozhodnutím Obvodního báňského úřadu v Brně, č.j. 2687/03 ze dne 4. 7. 2003 s nabytím právní moci dne 15. 8. 2033. Rozhodnutí je nedílnou přílohou č. 11 k této Smlouvě.
6. Z pachtu je vyňato právo výkonu myslivosti a rybářské právo.
7. Smluvní strany ujednaly, že předmětem pachtu dle této Smlouvy nejsou trvalé porosty nacházející se na předmětu pachtu.

8. Nárok propachtovatele na náhrady dle příslušných právních předpisů, např. vyhláška Ministerstva zemědělství ČR č. 55/1999 Sb., o způsobu výpočtu výše újmy nebo škody způsobené na lesích, touto Smlouvou není dotčen.

II.

Účel pachtu

1. Pachtýř se zavazuje předmět pachtu uvedený v článku I. odst. 1. této Smlouvy užívat výlučně k podnikatelským účelům, a to k hornické činnosti podle ust. § 2 zák. č. 61/1988 Sb., o hornické činnosti, výbušninách a o státní báňské správě, ve znění pozdějších předpisů, spočívající v odtěžování ropy a zemního plynu výhradního z ložiska ropy a zemního plynu Ždánice miocenní písků za využití těžebního zařízení a souprav pro podzemní opravy sond a k činnostem s danou těžbou souvisejícími, a to na základě Rozhodnutí Obvodního báňského úřadu v Brně, zn.: 808/97-511-08 ze dne 21. 5. 1997 o povolení hornické činnosti - dobývání ložiska ropy a hořlavého zemního plynu v dobývacím prostoru Ždánice a dále na základě Rozhodnutí Obvodního báňského úřadu v Brně, č.j.: SBS 09285/2011/003 ze dne 26. 4. 2011 s nabytím právní moci dne 13. 5. 2011. Jmenovaná rozhodnutí jsou nedílnou přílohou č. 12 a 13 k této Smlouvě.
2. Předmětem podnikání pachtýře je mimo jiné hornická činnost a činnost prováděná hornickým způsobem v rozsahu podle zákona č. 61/1988 Sb., ve znění pozdějších předpisů, a to na základě Oprávnění pro hornickou činnost a projektování objektů a zařízení pro hornickou činnost a k projektování, provádění a vyhodnocování geologických prací a činnost prováděnou hornickým způsobem a projektování objektů a zařízení pro činnost prováděnou hornickým způsobem vydané Obvodním báňským úřadem pro území krajů Jihomoravského a Zlínského, č.j.: SBS/00727/2016/OBU-01/1, poř. č. 1879 ze dne 11. 1. 2016 s nabytím právní moci dne 13. 1. 2016. Oprávnění tvoří nedílnou přílohu č. 14 k této Smlouvě.

III.

Trvání pachtu

1. Propachtovatel na základě této Smlouvy přenechává pachtýři a pachtýř od propachtovatele přebírá do dočasného úplatného užívání a požívání předmět pachtu uvedený v čl. I. odst. 1. této Smlouvy o celkové propachtované výměře 4.577 m², a to na dobu určitou **od 1. 2. 2016 do 31. 12. 2020.**
2. Pacht dle této Smlouvy skončí:
 - a) uplynutím doby, na níž byl sjednán,
 - b) písemnou dohodou smluvních stran,
 - c) písemnou výpovědí s výpovědní dobou učiněnou kteroukoli ze smluvních stran za níže uvedených podmínek.
3. Před uplynutím sjednané doby pachtu lze tento skončit výpovědí ze strany propachtovatele z těchto důvodů:
 - a) pachtýř je o více než jeden měsíc v prodlení s placením pachtovného, a to i přes písemnou výzvu propachtovatele k dodatečné úhradě dluhu pachtýře,
 - b) pachtýř užívá předmět pachtu v rozporu s ustanoveními této Smlouvy i přes písemnou výzvu propachtovatele k odstranění závadného stavu s určením přiměřené lhůty ke zjednání nápravy,
 - c) pachtýř přenechal bez předchozího písemného souhlasu propachtovatele předmět pachtu nebo jeho část do užívání jinému,
 - d) pachtýř porušil své povinnosti plynoucí z této Smlouvy, a to i přes předchozí písemnou výzvu propachtovatele,
 - e) pachtýř na předmětu pachtu umístil jakékoli stavby bez předchozího písemného souhlasu propachtovatele,
 - f) pachtýř ztratil oprávnění k provozování činnosti, pro kterou si předmět pachtu propachtoval,
 - g) předmět pachtu přestal být využitelný pro sjednaný účel pachtu.

4. Před uplynutím sjednané doby pachtu lze tento skončit výpovědí ze strany pachtýře z těchto důvodů:
 - a) pachtýř ztratil oprávnění k provozování činnosti, pro kterou si předmět pachtu propachtoval,
 - b) propachtovatel porušil své povinnosti vůči pachtýři vyplývající z této Smlouvy, a to i přes předchozí písemnou výzvu pachtýře
 - c) předmět pachtu přestal být využitelný pro sjednaný účel pachtu.
5. Pro výpověď dle odst. 4. a odst. 5. tohoto článku se sjednává tříměsíční výpovědní doba, která počíná běžet od prvního dne kalendářního měsíce následujícího po měsíci, v němž byla výpověď doručena druhé smluvní straně.
6. Ke dni skončení pachtu je pachtýř povinen odevzdat propachtovateli předmět pachtu ve stavu odpovídajícímu způsobu využití pro účely dle čl. II. odst. 1. této Smlouvy a po sanaci a rekultivaci pozemku provedené na náklady pachtýře dle příslušného rozhodnutí orgánu státní správy. O předání bude sepsán písemný protokol opatřený datem a podpisy oprávněných pracovníků propachtovatele a pachtýře.

IV. Pachtovné

1. Pachtýř se zavazuje platit propachtovateli za předmět pachtu pachtovné ve výši ■■■■■ Kč/m²/rok (cena základní bez rozlišení ploch dle způsobu využití). Celkově roční pachtovné tak činí ■■■■■ - Kč (slovy: ■■■■■). Takto ujednané pachtovné bylo stanoveno dohodou.
2. Pachtovné dle předchozího odstavce tohoto článku je bez daně z přidané hodnoty. K takto ujednanému pachtovnému bude tedy připočtena daň z přidané hodnoty ve výši stanovené platnými a účinnými předpisy o dani z přidané hodnoty pro dané období.
3. Propachtovatel bude pachtovné fakturovat jedenkrát ročně příslušným podílem, a to vždy k 30. 6. běžného roku a toto datum je zároveň datem uskutečnění zdanitelného plnění. Lhůta splatnosti faktury činí 30 kalendářních dnů ode dne jejího vystavení. Dnem úhrady se rozumí den připsání částky ve prospěch účtu propachtovatele. Úhrada pachtovného bude prováděna ve prospěch účtu organizační jednotky propachtovatele uvedeného v záhlaví této Smlouvy. V případě ukončení pachtovního vztahu založeného touto Smlouvou v průběhu roku bude poměrně upravena výše pachtovného.
4. Faktura je řádně vystavena, pokud splňuje veškeré náležitosti daňového a účetního dokladu podle příslušných právních předpisů a další náležitosti dle této Smlouvy, pokud byly smluvními stranami ujednané. V případě, že faktura nebyla vystavena řádně, je smluvní strana, které je faktura určena, oprávněna fakturu vrátit, a to ve lhůtě pěti pracovních dnů od jejího doručení s uvedením chybných či chybějících náležitostí. Pokud bude faktura v uvedené lhůtě oprávněně vrácena, je smluvní strana, které byla faktura vrácena, povinna řádně vystavit a doručit bezvadnou (opravenou či doplněnou) fakturu, a to ve lhůtě pěti pracovních dnů od jejího vrácení. Nová lhůta splatnosti počíná běžet ode dne vystavení bezvadné (tj. opravené či doplněné) faktury.
5. Pachtýř bere na vědomí, že propachtovatel se rozhodl uplatnit na vztah založený touto Smlouvou, tj. pacht pozemku, daň z přidané hodnoty, a to ve smyslu zákona č. 235/2004 Sb., o dani z přidané hodnoty, ve znění pozdějších předpisů.
6. Pachtovné bude na každé další roky valorizováno vždy k 1. 1. běžného roku podle skutečně dosažené míry inflace vyjádřené přírůstkem průměrného indexu spotřebitelských cen za 12 posledních měsíců kalendářního roku zveřejněného Českým statistickým úřadem. Pachtovné bude automaticky upravováno bez písemného oznámení pachtýři. K prvnímu zvýšení pachtovného o inflaci takto dojde s účinností od 1. 1. 2017.

V.

Práva a povinnosti smluvních stran

1. Pachtýř je povinen s předmětem pachtu řádně hospodařit dle dohodnutého a příslušnými úřady povoleného účelu, užívat jej v souladu s ustanoveními této Smlouvy a v záležitostech touto Smlouvou neupravených v souladu s obecně platnými právními předpisy a na své náklady řádně udržovat na něm se nacházející předměty a zařízení, pokud se jedná o běžné záležitosti spojené s jeho využíváním.
2. Pachtýř se zavazuje neprovádět žádné úpravy na předmětu pachtu bez předchozího písemného souhlasu propachtovatele.
3. Pachtýř je povinen umožnit propachtovateli vstup na předmět pachtu za účelem zjištění jeho stavu a kontroly jeho užívání pachtýřem v souladu s touto Smlouvou.
4. Pachtýř je povinen na předmětu pachtu umožnit propachtovateli výkon činností souvisejících s hospodařením v lese dle zák. č. 289/1995 Sb., lesní zákon, ve znění pozdějších předpisů, a platného lesního hospodářského plánu, nebude-li příslušným rozhodnutím orgánů státní správy rozhodnuto jinak. Pachtýři se zakazuje jakékoli kácení trvalých porostů bez předchozího písemného souhlasu propachtovatele.
5. Pachtýř není oprávněn umístit na předmětu pachtu jakékoli stavby bez předchozího písemného souhlasu propachtovatele.
6. Propachtovatel je oprávněn kontrolovat, jak pachtýř plní povinnosti, které pro něj vyplývají z této Smlouvy.
7. Rozhodne-li příslušný orgán státní správy pravomocným rozhodnutím o uložení pokuty propachtovateli v souvislosti s porušením zákonných povinností, ke kterým došlo jednáním nebo opomenutím pachtýře dle této Smlouvy, je pachtýř povinen zaplatit propachtovateli částku ve výši uložené pokuty včetně případných dalších nákladů propachtovatele s tímto spojených, zejména pak nákladů řízení, a to vše do 5 pracovních dnů od doručení písemné výzvy propachtovatele k úhradě.
8. Pachtýř není oprávněn přenechat bez předchozího písemného souhlasu propachtovatele předmět pachtu nebo jeho část do užívání třetí osobě.
9. Pachtýř se zavazuje na vlastní náklady odstranit újmu, která na předmětu pachtu jeho činností nebo činností třetích osob vznikne, a to ve lhůtě 30 kalendářních dnů od doručení písemné výzvy propachtovatele k odstranění újmy.
10. Pachtýř se zavazuje neuskladňovat a nelikvidovat odpady vzniklé jeho činností nebo činností třetích osob na předmětu pachtu. Za likvidaci uskladněného odpadu na předmětu pachtu odpovídá výlučně pachtýř. Likvidaci provede pachtýř na vlastní náklady do 7 dnů od zjištění závadného stavu.
11. Pachtýř se zavazuje, že zabezpečí výkon hornické činnosti, činnosti prováděné hornickým způsobem a činností souvisejících tak, aby nedocházelo k újmě na okolních lesních porostech na pozemcích, které nejsou součástí předmětu pachtu a nebyly dotčeny zájmy ochrany přírody.
12. Pachtýř se zavazuje platit propachtovateli pachtovné v souladu s touto Smlouvou, zejména řádně a včas.
13. Pachtýř nese plnou odpovědnost za veškerou újmu, která jím prováděnou činností nebo porušením jeho povinností založené touto Smlouvou či právním předpisem vznikne propachtovateli či třetím osobám, a to i v případě, že by újma vznikla v důsledku činnosti pachtýřem najatých právnických či fyzických osob v souvislosti s prováděnou činností.

VI.

Ostatní ujednání

Pachtýř se zavazuje nevydávat stanoviska či vyjádření třetím osobám k dotčení či omezení ve využívání předmětu pachtu nebo jeho částí.

VII. Sankční ujednání

Pro případ prodlení s úhradou pachtovného se pachtýř zavazuje zaplatit propachtovateli smluvní pokutu ve výši 0,05 % z dlužné částky za každý i započatý den prodlení. Právo propachtovatele na náhradu škody vzniklé z porušení smluvních povinností pachtýře či právo tuto Smlouvu vypovědět ve smyslu čl. III. této Smlouvy tím není dotčeno.

VIII. Závěrečná ustanovení

1. Pokud není v této Smlouvě ujednáno jinak, řídí se vztahy mezi smluvními stranami příslušnými obecně platnými právními předpisy, zejména pak občanským zákoníkem.
2. V případě změny identifikačních údajů smluvních stran se tyto zavazují vzájemně se o této skutečnosti bez zbytečného odkladu písemně informovat.
3. Tuto Smlouvu lze měnit a doplňovat pouze písemnými vzestupně číslovanými dodatky podepsanými oprávněnými zástupci obou smluvních stran.
4. Tato Smlouva nabývá platnosti dnem jejího podpisu oběma smluvními stranami a účinnosti od 1. 2. 2016.
5. Smluvní strany se dohodly na vyrovnání za bezesmluvní užívání části pozemkové p.č. 2680/1 o výměře 799 m² a části pozemkové p.č. 2684 o výměře 38 m², vše v k.ú. Ždánice, v období od 1. 9. 2015 do 31. 12. 2015 ve výši [REDACTED] Kč bez DPH, části pozemkové p.č. 2680/1 o výměře 799 m² a části pozemkové p.č. 2684 o výměře 38 m², vše v k.ú. Ždánice, v období od 1. 1. 2016 do 31. 1. 2016 ve výši [REDACTED] Kč bez DPH a dále nájemné za části pozemkové p.č. 2606 o výměře 1.199 m², části pozemkové p.č. 2640/1 o výměře 1.389 m² a části pozemkové p.č. 2680/1 o výměře 1.002 m², vše v k.ú. Ždánice, v období od 1. 1. 2016 do 31. 1. 2016 ve výši [REDACTED] Kč bez DPH a dále nájemné za užívání části pozemkové p.č. 2606 v k.ú. Ždánice o výměře 150 m² v období od 1. 1. 2016 do 31. 1. 2016 ve výši [REDACTED] Kč bez DPH. Takto vypočtená úhrada za bezesmluvní užívání a nájemné v celkové výši [REDACTED] Kč bude navýšena o DPH a uhrazena pachtýřem propachtovateli jednorázově na základě faktury, která bude vystavena Lesní správou Bučovice do 30 dnů po oboustranném podpisu této Smlouvy. Datum vystavení příslušné faktury je zároveň datem uskutečnění zdanitelného plnění. Lhůta splatnosti faktury je 30 kalendářních dnů od data jejího vystavení. Dnem úhrady je den připsání částky ve prospěch účtu LČR, s.p., Lesní správy Bučovice uvedeného v hlavičce této smlouvy. Způsob výpočtu vyrovnání za bezesmluvní užívání částí pozemkových parcel je uveden v tabulce, která tvoří nedílnou přílohu č. 15 k této Smlouvě.
6. Smluvní strany se dohodly, že ke dni účinnosti této Smlouvy se dohodou smluvních stran ruší nájemní smlouva č. A 141 54 119 ve znění dodatku č. 1 ze dne 21. 12. 2005 a nájemní smlouva č. A 141 54 118 ve znění dodatku č. 2 ze dne 21. 12. 2005 a nahrazují se v plném rozsahu touto Smlouvou.
7. Tato Smlouva je vyhotovena ve čtyřech stejnopisech, z nichž po dvou vyhotoveních obdrží každá ze smluvních stran.
8. Smluvní strany prohlašují, že si tuto Smlouvu přečetly a na důkaz správnosti a souhlasu připojují prosty omylu své vlastnoruční podpisy.
9. Nedílnou součástí této smlouvy jsou tyto přílohy:
 - Příloha č. 1: Rozhodnutí Městského úřadu Kyjov, odboru životního prostředí, č.j.: ŽP/05/62/1753/r o dočasném odnětí z pozemků určených k plnění funkcí lesa, ze dne 15. 9. 2005
 - Příloha č. 2: Rozhodnutí Městského úřadu Kyjov, odboru životního prostředí, č.j.: ŽP/05/62/1773/r o dočasném odnětí z pozemků určených k plnění funkcí lesa, ze dne 15. 9. 2005

- Příloha č. 3: Rozhodnutí Městského úřadu Kyjov, odboru životního prostředí, č.j.: OŽPÚP45182/13/401 o dočasném odnětí z pozemků určených k plnění funkcí lesa ze dne 27. 8. 2013
- Příloha č. 4: Rozhodnutí Městského úřadu Kyjov, odboru životního prostředí, č.j.: OŽPÚP38769/15/401 o dočasném odnětí z pozemků určených k plnění funkcí lesa ze dne 9. 9. 2015
- Příloha č. 5: Potvrzení Obvodního báňského úřadu v Brně, č.j. 01435/2008/01/063 o zaevidování DP Ždánice ze dne 5. 3. 2008
- Příloha č. 6: Evidenční údaje o pozemcích ze dne 21. 6. 2005 (sonda Žd 37 a vtačný vodovod Žd 37) se zákresem předmětu pachtu v měřítku 1 : 1 000
- Příloha č. 7: Evidenční údaje o pozemcích ze dne 12. 5. 2005 (sonda Ždánice 38) se zákresem předmětu pachtu v měřítku 1 : 1 000
- Příloha č. 8: Evidenční údaje o pozemcích ze dne 18. 6. 2015 (sonda Ždánice 39) se zákresem předmětu pachtu v měřítku 1 : 1 000
- Příloha č. 9: Snímek porostní mapy se zákresem předmětu pachtu v měřítku 1 : 10 000
- Příloha č. 10: Snímek porostní mapy se zákresem předmětu pachtu v měřítku 1 : 10 000
- Příloha č. 11: Rozhodnutí Obvodního báňského úřadu v Brně, č.j. 2687/03 o stanovení dobývacího prostoru Ždánice, evidenční číslo 4 0035 ze dne 4. 7. 2003
- Příloha č. 12: Rozhodnutí Obvodního báňského úřadu v Brně, zn.: 808/97-511-08 o povolení hornické činnosti ze dne 21. 5. 1997
- Příloha č. 13: Rozhodnutí Obvodního báňského úřadu v Brně, zn.: č.j.: SBS 09285/2011/003 o povolení hornické činnosti ze dne 26. 4. 2011
- Příloha č. 14: Oprávnění Obvodního báňského úřadu pro území krajů Jihomoravského a Zlínského, č.j.: č.j.: SBS/00727/2016/OBU-01/1, poř. č. 1879 ze dne 11. 1. 2016
- Příloha č. 15: Tabulka – přehled a způsob výpočtu Vyrovnání za bezesmluvní užívání.
- Příloha č. 16: Plná moc k zastupování společnosti MND a.s. pro Ing. Zbyňka Parmu ze dne 30.1. 2015


28. 01. 2016

V Hradci Králové, dne 28. 1. 2016

V Hodoníně, dne _____

Propachtovatel:


Pachtýř:



Ing. Daniel Szórád, Ph.D.
generální ředitel



Ing. Zbyněk Parma
generální ředitel



Městský úřad Kyjov

Toto rozhodnutí nabylo právní moci

dne 7. 10. 2005

a je vykonatelné dne 7. 10. 2005

dne 12. 10. 2005 podpis

- 3 -

Městský úřad Kyjov
odbor životního prostředíMasarykovo nám. 30, 697 22 Kyjov, pracoviště Masarykovo nám. 1
tel. 518/697 559, e-mail: p.pokorak@mukyjov.cz

Nový dne 21. 9. 2005

č.j.: 1434

RE

Č.j.: ŽP/05/62/1753/r

Kyjov 15. září 2005

Vyřizuje: Ing. Petr Pokorák**ROZHODNUTÍ**

Městský úřad Kyjov, odbor životního prostředí, jako orgán státní správy lesů, příslušný dle ustanovení § 5, § 46 zákona č. 71/1967 Sb., o správním řízení (správní řád), podle ustanovení § 66 odst. 1 zákona č. 128/2000 Sb., o obcích, v platném znění a podle ustanovení § 47 odst. 1 písm. a), § 48 odst. 1 písm. f) zákona č. 289/1995 Sb., o lesích a o změně a doplnění některých zákonů (lesní zákon), ve znění pozdějších předpisů,

1. povoluje

podle ustanovení § 13 odst. 1 lesního zákona

dočasné odnětí pozemků plnění funkcí lesa
od 1. 11. 2005 do 31. 12. 2020

žadatel, tj. firmě Moravské naftové doly, a.s., P.O.Box 103, Úprkova 807/6, 695 01 Hodonín pro pokračování provozování trasy vtačného vodovodu k sondě Ždánice 37 na části pozemku p.č. KN 2606 v k.ú. Ždánice.

Dočasně, a to od 1. 11. 2005 do 31. 12. 2020 se odnímá část pozemku p.č. KN 2606 v k.ú. Ždánice o výměře 0,0150 ha.

Pro určení předmětné části pozemku p.č. KN 2606 v k.ú. Ždánice o výměře 0,0150 ha je směrodatný zákres dle listiny „Evidenční údaje o pozemcích“, kterou potvrdil dne 21. 6. 2005 [redacted], úředně oprávněný zeměměřický inženýr.

Vlastníkem výše uvedeného pozemku je Česká republika (LV č. 2130) pro k.ú. Ždánice, právo hospodařit s majetkem státu mají Lesy České republiky, s.p., Přemyslova 1106/19, 501 68 Nový Hradec Králové (LČR, s.p., LS Bučovice, Zámek 1, 685 01 Bučovice).

2. stanovuje

podle ustanovení § 16 odst. 2 písm. f) lesního zákona žadateli tyto

podmínky v zájmu ochrany pozemků určených k plnění funkcí lesa:

- dodržovat základní povinnosti ochrany pozemků určených k plnění funkcí lesa uvedené v § 13 lesního zákona,
- řádně vytyčit a označit hranice pozemků nebo jejich částí odňatých plnění funkcí lesa,
- za hranicí trvalého odnětí pozemků určených k plnění funkcí lesa nebude umístěno žádné zařízení ani nebude ukládán žádný materiál,
- činnost provádět tak, aby nedošlo k poškození okolních lesních porostů s využitím technologií minimalizující dopady na životní prostředí,

Strana 1 (celkem 3)

Rozhodnutí o dočasném odnětí pozemků plnění funkcí lesa – Trasa vtačného vodovodu
k sondě Ždánice 37

- e) při vzniku případných škod na lese bezprostředně činit potřebná opatření k jejich minimalizaci,
- f) respektovat vyjádření LČR, s.p., LS Bučovice, Zámek 1, 685 01 Bučovice k prodloužení dočasného odnětí PUPFL pro trasu vtláčného vodovodu zn.: 1360/141/84/763/2005 ze dne 7. 7. 2005.

3. stanovuje

podle ustanovení § 17 odst. 1 lesního zákona

poplatek za odnětí

který je povinen žadatel, tj. firma Moravské naftové doly, a.s., P.O.Box 103, Úprkova 807/6, 695 01 Hodonín (IČ 262 88 583), zaplatit u dočasného odnětí v roční výši [redacted] Kč – slovy: [redacted], která je po nabytí právní moci tohoto rozhodnutí splatná do 31. 12. každého roku v němž odnětí trvá.

Poplatek se platí na účet Finančního úřadu Hodonín, Dukelských hrdinů 1, 695 51 Hodonín, na číslo účtu 8758 – 7626671/0710, var: symbol 262 88 583.

Příjemci poplatku jsou:

- a) Státní fond životního prostředí ve výši 60 % z poplatku, tj. [redacted] Kč,
- b) Obec Ždánice, v jejímž katastrálním území došlo k odnětí, ve výši 40 % z poplatku, tj. [redacted] Kč.

Výše poplatku v členění podle příjemců a let:

Období:	Příjemce poplatku:		Celkem (Kč)
	Státní fond životního prostředí (Kč)	Obec Ždánice (Kč)	
11/2005 – 12/2005	[redacted]	[redacted]	[redacted]
1/2006 – 12/2020 každoročně	[redacted]	[redacted]	[redacted]

Odůvodnění

Rozhodnutí o odnětí pozemků plnění funkcí lesa je výjimkou ze zákazu využívat tyto pozemky k jiným účelům (ustanovení § 13 odst. 1 lesního zákona).

Podáním ze dne 2. 9. 2005, čímž bylo současně dle ustanovení § 18 správního řádu zahájeno správní řízení, navrhla firma Moravské naftové doly, a.s., P.O.Box 103, Úprkova 807/6, 695 01 Hodonín vydání rozhodnutí dle ustanovení § 16 odst. 1 lesního zákona o dočasném odnětí části pozemku plnění funkcí lesa (pozemek p.č. KN 2606 o výměře 150 m² v k.ú. Ždánice) za účelem pokračování provozování trasy vtláčného vodovodu k sondě Ždánice 37.

Vlastníkem výše uvedeného pozemku je Česká republika (LV č. 2130) pro k.ú. Ždánice, právo hospodařit s majetkem státu mají Lesy České republiky, s.p., Přemyslova 1106/19, 501 68 Nový Hradec Králové (LČR, s.p., LS Bučovice, Zámek 1, 685 01 Bučovice).

Žádost byla doložena náležitostmi podle vyhlášky č. 77/1996 Sb., o náležitostech žádosti o odnětí nebo omezení a o podrobnostech o ochraně pozemků určených k plnění funkcí lesa, tj. mimo jiné i souhlasem subjektu, který má právo hospodařit s majetkem státu (Lesy České republiky, s.p., Přemyslova 1106/19, 501 68 Nový Hradec Králové (LČR, s.p., LS Bučovice, Zámek 1, 685 01 Bučovice)) a současně vykonává funkci odborného lesního hospodáře. Dle

tohoto vyjádření nemají LČR, s.p., LS Bučovice námitek proti prodloužení dočasného odnětí PUPFL.


Platnost rozhodnutí o dočasném odnětí zaniká podle ustanovení § 16 odst. 5 písm. a) lesního zákona uplynutím doby, na kterou bylo rozhodnutí vydáno. Případnou žádost o prodloužení doby platnosti rozhodnutí je nutno podat orgánu státní správy lesů, který rozhodnutí vydal, před uplynutím doby platnosti.

Na základě zhodnocení předložených podkladů Městský úřad Kyjov, odbor životního prostředí dospěl k závěru, že požadavek na dočasné odnětí předmětné části pozemku plnění funkcí lesa za účelem pokračování provozování trasy vtláčného vodovodu k sondě Ždánice 37 je ekonomicky a společensky důvodný a nebude mít další jiné negativní důsledky na plnění funkcí lesa.

Výše poplatku za dočasné odnětí pozemků plnění funkcí lesa byla stanovena na základě znaleckého posudku č. 250/2005 vypracovaného dne 7. 8. 2005 znalcem **Ing. Čestmírem Irnečkou**. Poplatek za odnětí byl stanoven podle přílohy k lesnímu zákonu s použitím průměrné ceny dřeva stanovené Ministerstvem zemědělství pro rok 2005 ve výši **██████** Kč.

Poučení o odvolání

Proti tomuto rozhodnutí se lze odvolat do 15 dnů ode dne jeho doručení podle ustanovení § 53 a následujících paragrafů zákona č. 71/1967 Sb., o správním řízení (správní řád), ve znění pozdějších předpisů ke Krajskému úřadu Jihomoravského kraje se sídlem v Brně, Žerotínovo nám. 3/5 podáním učiněným u Městského úřadu v Kyjově.



-2-
vedoucí odboru

Přílohy:

- Složenka

Doručí se:

Účastníci řízení nebo jejich zmocněnci:

(doporučeně do vlastních rukou)

- Moravské naftové doly, a.s., P.O.Box 103, Úprkova 807/6, 695 01 Hodonín (+ příloha)
- Lesy České republiky, s.p., Přemyslova 1106/19, 501 68 Nový Hradec Králové

Adresa pro doručení:

- Lesy České republiky, s.p., LS Bučovice, Zámek 1, 685 01 Bučovice

Ostatní:

- Spis (1x)

(po nabytí právní moci - doporučeně)

- Finanční úřad Hodonín, Dukelských hrdinů 1, 695 51 Hodonín

Městský úřad Kyjov
Toto rozhodnutí nabylo právní moci
dne 7. 10. 2005
a je vykonatelné dne 7. 10. 2005
dne 12. 10. 2005 podpis
- 3 -

doslo dne 21. 9. 2005
č.j.: 1434
PE

Městský úřad Kyjov
odbor životního prostředí

Masarykovo nám. 30, 697 22 Kyjov, pracoviště Masarykovo nám. 1
tel. 518/697 559, e-mail: p.pokorak@mukyjov.cz

Č.j.: ŽP/05/62/1773/r

Kyjov 15. září 2005

Vyřizuje: Ing. Petr Pokorák

ROZHODNUTÍ

Městský úřad Kyjov, odbor životního prostředí, jako orgán státní správy lesů, příslušný dle ustanovení § 5, § 46 zákona č. 71/1967 Sb., o správním řízení (správní řád), podle ustanovení § 66 odst. 1 zákona č. 128/2000 Sb., o obcích, v platném znění a podle ustanovení § 47 odst. 1 písm. a), § 48 odst. 1 písm. f) zákona č. 289/1995 Sb., o lesích a o změně a doplnění některých zákonů (lesní zákon), ve znění pozdějších předpisů,

1. povoluje

podle ustanovení § 13 odst. 1 lesního zákona

dočasné odnětí pozemků plnění funkcí lesa od 1. 1. 2006 do 31. 12. 2020

žadatel, tj. firmě Moravské naftové doly, a.s., P.O.Box 103, Úprkova 807/6, 695 01 Hodonín pro pokračování provozování vlačných sond Žd 37, Žd 38 a těžební sondy Žd 39 v k.ú. Ždánice.

Dočasně, a to od 1. 1. 2006 do 31. 12. 2020 se odnímají tyto pozemky:

část pozemku p.č. KN 2606 v k.ú. Ždánice o výměře 0,1199 ha (označení Ždánice 37),
část pozemku p.č. KN 2640/1 v k.ú. Ždánice o výměře 0,1389 ha (označení Ždánice 38),
část pozemku p.č. KN 2680/1 v k.ú. Ždánice o výměře 0,0497 ha (označení Ždánice 39),
celkem 0,3085 ha.

Pro určení předmětných částí pozemků p.č. KN 2606 v k.ú. Ždánice o výměře 0,1199 ha, p.č. KN 2640/1 v k.ú. Ždánice o výměře 0,1389 ha, p.č. KN 2680/1 v k.ú. Ždánice o výměře 0,0497 ha jsou směrodatné zakresy dle listin „Evidenční údaje o pozemcích“, které potvrdil dne 21. 6. 2005, resp. 25. 5. 2005 [redacted], úředně oprávněný zeměměřický inženýr.

Vlastníkem výše uvedených pozemků je Česká republika, (LV č. 2130) pro k.ú. Ždánice, právo hospodařit s majetkem státu mají Lesy České republiky, s.p., Přemyslova 1106/19, 501 68 Nový Hradec Králové (LČR, s.p., LS Bučovice, Zámek 1, 685 01 Bučovice).

2. stanovuje

podle ustanovení § 16 odst. 2 písm. f) lesního zákona žadateli tyto

podmínky v zájmu ochrany pozemků určených k plnění funkcí lesa:

- dodržovat základní povinnosti ochrany pozemků určených k plnění funkcí lesa uvedené v § 13 lesního zákona,
- řádně vytyčit a vyznačit hranice pozemků nebo jejich částí odňatých plnění funkcí lesa,

Strana 1 (celkem 3)

Rozhodnutí o dočasném odnětí pozemků plnění funkcí lesa –
Vlačné sondy Žd 37, Žd 38, těžební sonda Žd 39

- c) za hranicí dočasného odnětí pozemků určených k plnění funkcí lesa nebude umístěno žádné zařízení ani nebude ukládán žádný materiál,
- d) činnost provádět tak, aby nedošlo k poškození okolních lesních porostů s využitím technologií minimalizující dopady na životní prostředí,
- e) při vzniku případných škod na lese bezprostředně činit potřebná opatření k jejich minimalizaci,
- f) respektovat vyjádření LČR, s.p., LS Bučovice, Zámek 1, 685 01 Bučovice k prodloužení dočasného odnětí PUPFL zn.: 1354/141/84/763/2005 ze dne 7. 7. 2005; 1359/141/84/763/2005 ze dne 7. 7. 2005; 1355/141/84/763/2005 ze dne 7. 7. 2005,
- g) v termínu do 31. 12. 2020 (pokud nebude před uplynutím doby odnětí podána žádost o prodloužení odnětí PUPFL) provést rekultivaci dle „Plánu rekultivace pozemků dočasně odňatých z pozemků určených k plnění funkcí lesa“, který vypracovala dne 29. 8. 2005 firma Moravské naftové doly, a.s., P.O.Box 103, Úprkova 807/6, 695 01 Hodonín.

3. stanovuje

podle ustanovení § 17 odst. 1 lesního zákona

poplatek za odnětí

který je povinen žadatel, tj. firma Moravské naftové doly, a.s., P.O.Box 103, Úprkova 807/6, 695 01 Hodonín (IČ 262 88 583), zaplatit u dočasného odnětí v roční výši [redacted] Kč – slovy: [redacted], která je po nabytí právní moci tohoto rozhodnutí splatná do 31. 12. každého roku v němž odnětí trvá.

Poplatek se platí na účet Finančního úřadu Hodonín, Dukelských hrdinů 1, 695 51 Hodonín, na číslo účtu 8758 – 7626671/0710, var. symbol 262 88 583.

Příjemci poplatku jsou:

- a) Státní fond životního prostředí ve výši 60 % z poplatku, tj. [redacted] Kč,
- b) Obec Ždánice, v jejímž katastrálním území došlo k odnětí, ve výši 40 % z poplatku, tj. [redacted] Kč.

Výše poplatku v členění podle příjemců a let:

Období:	Příjemce poplatku:		Celkem (Kč)
	Státní fond životního prostředí (Kč)	Obec Ždánice (Kč)	
1/2006 – 12/2020 každoročně	[redacted]	[redacted]	[redacted]

Odůvodnění

Rozhodnutí o odnětí pozemků plnění funkcí lesa je výjimkou ze zákazu využívat tyto pozemky k jiným účelům (ustanovení § 13 odst. 1 lesního zákona). Podáním ze dne 2. 9. 2005, čímž bylo současně dle ustanovení § 18 správního řádu zahájeno správní řízení, navrhla firma Moravské naftové doly, a.s., P.O.Box 103, Úprkova 807/6, 695 01 Hodonín vydání rozhodnutí dle ustanovení § 16 odst. 1 lesního zákona o dočasném odnětí částí pozemků plnění funkcí lesa (část pozemku p.č. KN 2606 v k.ú. Ždánice o výměře 0,1199 ha, část pozemku p.č. KN 2640/1 v k.ú. Ždánice o výměře 0,1389 ha, část pozemku p.č. KN 2680/1 v k.ú. Ždánice o výměře 0,0497 ha za účelem pokračování provozování vtláčných a těžebních sond v k.ú. Ždánice.

Strana 2 (celkem 3)

Rozhodnutí o dočasném odnětí pozemků plnění funkcí lesa –
Vtláčné sondy Žd 37, Žd 38, těžební sonda Žd 39

Vlastníkem výše uvedených pozemků je Česká republika (LV č. 2130) pro k.ú. Ždánice, právo hospodařit s majetkem státu mají Lesy České republiky, s.p., Přemyslova 1106/19, 501 68 Nový Hradec Králové (LČR, s.p., LS Bučovice, Zámek 1, 685 01 Bučovice).

Žádost byla doložena náležitostmi podle vyhlášky č. 77/1996 Sb., o náležitostech žádostí o odnětí nebo omezení a o podrobnostech o ochraně pozemků určených k plnění funkcí lesa, tj. mimo jiné i souhlasy subjektu, který má právo hospodařit s majetkem státu (Lesy České republiky, s.p., Přemyslova 1106/19, 501 68 Nový Hradec Králové (LČR, s.p., LS Bučovice, Zámek 1, 685 01 Bučovice)) a současně vykonává funkci odborného lesního hospodáře. Dle těchto vyjádření nemají LČR, s.p., LS Bučovice námitek proti prodloužení dočasného odnětí PUPFL.

Platnost rozhodnutí o dočasném odnětí zaniká podle ustanovení § 16 odst. 5 písm. a) lesního zákona uplynutím doby, na kterou bylo rozhodnutí vydáno. Případnou žádost o prodloužení doby platnosti rozhodnutí je nutno podat orgánu státní správy lesů, který rozhodnutí vydal, před uplynutím doby platnosti.

Na základě zhodnocení předložených podkladů Městský úřad Kyjov, odbor životního prostředí dospěl k závěru, že požadavek na dočasné odnětí předmětných částí pozemků plnění funkcí lesa za účelem pokračování provozování vtačných a těžebních sond v k.ú. Ždánice je ekonomicky a společensky důvodný a nebude mít další jiné negativní důsledky na plnění funkcí lesa.

Výše poplatku za dočasné odnětí pozemků plnění funkcí lesa byla stanovena na základě znaleckého posudku č. 250/2005 vypracovaného dne 7. 8. 2005 znalcem **Ing. Čestmírem Trněčkou**. Poplatek za odnětí byl stanoven podle přílohy k lesnímu zákonu s použitím průměrné ceny dřeva stanovené Ministerstvem zemědělství pro rok 2005 ve výši ■■■ Kč.

Poučení o odvolání

Proti tomuto rozhodnutí se lze odvolat do 15 dnů ode dne jeho doručení podle ustanovení § 53 a následujících paragrafů zákona č. 71/1967 Sb., o správním řízení (správní řád), ve znění pozdějších předpisů ke Krajskému úřadu Jihomoravského kraje se sídlem v Brně, Žerotínovo nám. 3/5 podáním učiněným u Městského úřadu v Kyjově.

Přílohy:

- Složenka

Doručí se:

Účastníci řízení nebo jejich zmocněnci:
(doporučeně do vlastních rukou)

- Moravské naftové doly, a.s., P.O.Box 103, Úprkova 807/6, 695 01 Hodonín (+ příloha)
- Lesy České republiky, s.p., Přemyslova 1106/19, 501 68 Nový Hradec Králové

Adresa pro doručení:

- Lesy České republiky, s.p., LS Bučovice, Zámek 1, 685 01 Bučovice

Ostatní:

- Spis (1x)

(po nabytí právní moci - doporučeně)

- Finanční úřad Hodonín, Dukelských hrdinů 1, 695 51 Hodonín

Plán rekultivace pozemků dočasně odňatých z pozemků určených k plnění funkcí lesa

Dotčené území (dočasně odňatá plocha sondy) bude rekultivováno Moravskými naftovými doly, a.s. podle následujícího typového postupu :

Po likvidaci vlastní sondy včetně přípojky k sondě a těžební technologie, bude dotčené území rekultivováno podle zákona 289/95 Sb. o lesích a dle vyhlášky č. 77/1996 Sb. Časový průběh jednotlivých činností bude analogický s níže uvedeným popisem.

Technická rekultivace

1. Odvoz silničních panelů a podsypového materiálu z pracovní plochy u sondy na středisko Ždánice příp. na skládku do Lužic.
2. Betonový sklep sondy bude v případě znečištění ropnými látkami očištěn propařovacím agregátem. Znečištěná voda ze sklepa sondy bude likvidována na odvodňovací stanici v Lužicích.
3. Betonový sklep a základy budou mechanicky narušeny a odvezeny na skládku, příp. k drcení a recyklaci. Přitom budou vysbírány všechny kameny, šterk a další materiál.
4. V případě, že zemina v okolí sondy bude znečištěna ropnými látkami, bude veškerá znečištěná zemina odstraněna.
5. Odvezená zemina a beton budou nahrazeny čistou nezávadnou zeminou. Zástupce LS bude přizván ke kontrole provedených prací před navážením zeminy.
6. Terénní úpravy pozemku se provedou tak, aby plocha byla uvedena do původního stavu a navazovala plynule na okolní terén.
7. Na zájmové ploše se provede 1x hluboká orba, bránování příp. naorání brázd (po dohodě s odborným lesním hospodářem – vlastníkem).
8. Upraví se příjezdová cesta, která bude na základě předchozí dohody se zástupcem vlastníka zrekontrolována nebo ponechána jako příjezd k rekultivované ploše.
9. Při provádění prací je nutno dbát, aby nebyla ohrožena bezpečnost a zdraví osob, nebyla znečištěna povrchová a podzemní voda a nedošlo k poškození okolních porostů.

Biologická rekultivace



Po řádném provedení technické rekultivace bude provedena biologická rekultivace. Tato slouží k obnovení biologické aktivity půdy a doplnění minerálních látek v půdě. Na základě požadavku a po dohodě s vlastníkem budou zajištěny práce sloužící k obnovení úrodnosti lesní půdy : přihnojování, zelené hnojení příp. postřik proti plevelům.


Zrekultivovaný pozemek se písemně předá majiteli pozemku k opětovnému zálesnění dle aktuálně platného lesního hospodářského plánu.

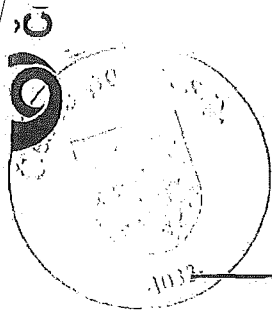
Časový harmonogram prací


Technická rekultivace může probíhat během celého roku. Zemní práce se budou provádět za vhodných klimatických podmínek. Technické rekultivace sondy bude trvat maximálně 2 měsíce a bude ukončena do termínu ukončení dočasného odnětí z PUPFL. Do tohoto termínu bude taktéž zajištěno provedení biologické rekultivace a pozemek protokolárně předán odbornému lesnímu hospodáři – vlastníku pozemku.

Práce na biologické rekultivaci musí navázat plynule na provedenou technickou rekultivaci v závislosti na klimatických podmínkách.

Vypracovala : 
pozemkový referent 


V Hodoníně dne 29. 8. 2005 



Městský úřad Kyjov
 Toto rozhodnutí nabylo právní moci
 dne 14. 9. 2013
 a je vykonatelné dne 1. 10. 2013
 dne 18. 9. 2013 podpis 
 - 3 -

Městský úřad Kyjov
Odbor životního prostředí a územního plánování

Masarykovo nám. 30, 697 01 Kyjov, pracoviště Masarykovo nám. 1
 tel. 518/697 559, e-mail: p.pokorak@mukyjov.cz

Č.j.: **OŽPÚP45182/13/401**
 spis. značka: OŽPÚP/8435/2013/401
 ukládací znak: 221.1.5
 skart. znak: A/5
 Vyřizuje: 

Kyjov 27. srpna 2013

ROZHODNUTÍ

Účastníci řízení:

- MND a.s., Úprkova 807/6, 695 01 Hodonín (IČ: 28483006)
- Lesy České republiky, s.p., Přemyslova 1106/19, 501 68 Hradec Králové (LČR, s.p., LS Bučovice, Zámek 1, 685 01 Bučovice (IČ: 42196451))

Městský úřad Kyjov, odbor životního prostředí a územního plánování, jako orgán státní správy lesů, příslušný podle ust. § 66 odst. 1 zákona č. 128/2000 Sb., o obcích, v platném znění, dle ust. § 47 odst. 1 písm. a), ust. § 48 odst. 1 písm. d) zákona č. 289/1995 Sb., o lesích a o změně a doplnění některých zákonů (lesní zákon), v souladu se zákonem č. 500/2004 Sb., správní řád,

1. povoluje


podle ustanovení § 13 odst. 1 lesního zákona

dočasné odnětí pozemků plnění funkcí lesa

od 1. 10. 2013 do 31. 12. 2020

pozemku (části) p.č. KN 2680/1 v k.ú. Ždánice o výměře 0,0505 ha

žadatelé, tj. společnosti MND a.s., Úprkova 807/6, 695 01 Hodonín (IČ: 28483006) za účelem rozšíření stávající plochy sondy pro těžební činnost (Ždánice 39).

Pro určení předmětné části pozemku p.č. KN 2680/1 v k.ú. Ždánice je směrodatný zákres dle listiny „Evidenční údaje o pozemcích“, potvrzené , úředně oprávněným zeměměřickým inženýrem dne 2. 8. 2013.

Vlastníkem pozemku p.č. KN 2680/1 v k.ú. Ždánice je Česká republika, právo hospodařit s majetkem státu přísluší Lesům České republiky, s.p., Přemyslova 1106/19, 501 68 Hradec Králové (LČR, s.p., LS Bučovice, Zámek 1, 685 01 Bučovice, IČ: 42196451), LV č. 2130 pro k.ú. Ždánice.

2. stanovuje

podle ustanovení § 16 odst. 2 písm. f) lesního zákona žadateli tyto

podmínky v zájmu ochrany pozemků určených k plnění funkcí lesa:

- a) dodržovat základní povinnosti ochrany pozemků určených k plnění funkcí lesa uvedené v § 13 lesního zákona,
- b) řádně vytyčit a vyznačit hranice pozemků nebo jejich částí odňatých plnění funkcí lesa,
- c) přílehlé pozemky určené k plnění funkcí lesa nebudou ani částečně využívány k dočasnému ukládání stavebních materiálů a otáčení těžké mechanizace,
- d) činnost provádět tak, aby nedošlo k poškození okolních lesních porostů s využitím technologií minimalizujících dopady na životní prostředí,
- e) při vzniku případných škod na lese bezprostředně činit potřebná opatření k jejich minimalizaci,
- f) respektovat vyjádření LČR, s.p., LS Bučovice, Zámek 1, 685 01 Bučovice k odnětí PUPFL č.j.: LCR141/000001477/2013 ze dne 6. 8. 2013.

3. stanovuje

podle ustanovení § 17 odst. 1, § 18 odst. 1 lesního zákona

poplatek za odnětí

který je povinen žadatel, tj. firma MND a.s., Úprkova 807/6, 695 01 Hodonín (IČ: 28483006), zaplatit u dočasného odnětí v roční výši [redacted] Kč – slovy: [redacted] h, která je po nabytí právní moci tohoto rozhodnutí splatná do 31. 12. každého roku, v němž odnětí trvá.

Poplatek se platí na účet Celního úřadu pro Jihomoravský kraj, Koliště 17, 602 00 Brno, na číslo účtu 8758 – 17721621/0710, var. symbol 28483006.

konstantní symbol – bezhotovostní platby: 1148

konstantní symbol – platby poštovní poukázkou: 1149

Příjemci poplatku jsou:

- a) Státní fond životního prostředí ve výši 60 % z poplatku
- b) Město Ždánice, v jehož katastrálním území došlo k odnětí, ve výši 40 % z poplatku.

Výše poplatku v členění podle příjemců:

Období:	Příjemce poplatku:		Celkem (Kč)
	Státní fond životního prostředí (Kč)	Město Ždánice (Kč)	
10/2013 – 12/2013	[redacted]	[redacted]	[redacted]
1/2014 – 12/2020 každoročně	[redacted]	[redacted]	[redacted]

4. schvaluje

podle ustanovení § 16 odst. 2 písm. c) lesního zákona

plán rekultivace pozemků dočasně odňatých z pozemků určených k plnění funkcí lesa, který je nedílnou součástí tohoto rozhodnutí (viz. příloha č. 1 tohoto rozhodnutí).

O d ů v o d n ě n í

Rozhodnutí o odnětí pozemků plnění funkcí lesa je výjimkou ze zákazu využívat tyto pozemky k jiným účelům (ustanovení § 13 odst. 1 lesního zákona).

Podáním ze dne 15. 8. 2013, čímž bylo dle ustanovení § 44 správního řádu zahájeno řízení o žádosti, navrhla společnost MND, a.s., Úprkova 807/6, 695 01 Hodonín (IČ: 28483006) vydání rozhodnutí o dočasném odnětí části pozemku p.č. KN 2680/1 v k.ú. Ždánice o výměře 0,0505 ha za účelem rozšíření stávající plochy sondy pro těžební činnost (Ždánice 39).

Vlastníkem pozemku p.č. KN 2680/1 v k.ú. Ždánice je Česká republika, právo hospodařit s majetkem státu přísluší Lesům České republiky, s.p., Přemyslova 1106/19, 501 68 Hradec Králové (LČR, s.p., LS Bučovice, Zámek 1, 685 01 Bučovice, IČ: 42196451), LV č. 2130 pro k.ú. Ždánice.

Žádost byla doložena všemi náležitostmi podle vyhlášky č. 77/1996 Sb., o náležitostech žádosti o odnětí nebo omezení a o podrobnostech o ochraně pozemků určených k plnění funkcí lesa, tj. mimo jiné i souhlasem subjektu, který má právo hospodařit s majetkem státu (Lesy České republiky, s.p., Přemyslova 1106/19, 501 68 Nový Hradec Králové (LČR, s.p., LS Bučovice, Zámek 1, 685 01 Bučovice)) a současně vykonává funkci odborného lesního hospodáře.

Správní orgán má pro předmětné správní řízení k dispozici kromě vlastní žádosti tyto podklady: vyjádření LČR, s.p., LS Bučovice, situační zakres, výpočet výše újmy nebo škody, výpočet poplatku za odnětí, výpis z KN, evidenční údaje o pozemcích, plán rekultivace.

Platnost rozhodnutí o dočasném odnětí PUPFL zaniká podle ustanovení § 16 odst. 5 písm. a) lesního zákona uplynutím doby, na kterou bylo rozhodnutí vydáno. Případnou žádost o prodloužení doby platnosti rozhodnutí je nutno podat orgánu státní správy lesů, který rozhodnutí vydal, před uplynutím doby platnosti.

Na základě zhodnocení předložených podkladů a dle místních znalostí dospěl Městský úřad Kyjov, odbor životního prostředí a územního plánování k závěru, že požadavek na dočasné odnětí části pozemku plnění funkcí lesa za účelem rozšíření stávající plochy sondy pro těžební činnost (Ždánice 39) je ekonomicky a společensky důvodný a nebude mít další jiné negativní důsledky na plnění funkcí lesa.

Výše poplatku za dočasné odnětí pozemků plnění funkcí lesa byla stanovena podle vzorce I uvedeného v příloze k lesnímu zákonu s použitím průměrné ceny dřeva stanovené Ministerstvem zemědělství pro rok 2013 ve výši [redacted] Kč,

$$OLP = PP \cdot CD \cdot f \text{ (Kč ha}^{-1}\text{)}$$

OLP - poplatek za odnětí lesních pozemků,

PP - průměrná roční potenciální produkce lesů v ČR = $6,3 \text{ m}^3 \text{ ha}^{-1}$,

CD - průměrná cena dřeva na odvozním místě pro rok 2013 = [redacted] Kč/m³,

f - faktor ekologické váhy lesa - les hospodářský = 1,4


$$OLP = [redacted] \text{ Kč/rok}$$

zaokrouhleno: [redacted] Kč

Poučení

Proti tomuto rozhodnutí může účastník řízení podat podle ustanovení § 81 odst. 1 správního řádu odvolání, ve kterém se uvede v jakém rozsahu se rozhodnutí napadá a dále namítaný rozpor s právními předpisy nebo nesprávnost rozhodnutí nebo řízení, jež mu předcházelo, ve lhůtě 15 dnů ode dne jeho oznámení ke Krajskému úřadu Jihomoravského kraje se sídlem v Brně, Žerotínovo nám. 3/5 podáním učiněným u Městského úřadu v Kyjově. Odvolání se podává v počtu 2 stejnopisů.

Otisk úředního razítka


vedoucí odboru

Toto rozhodnutí obdrží:

a) účastníci řízení:

- MND a.s., Úprkova 807/6, 695 01 Hodonín (IČ: 28483006) (DS)
- Lesy České republiky, s. p., Přemyslova 1106, 501 68 Hradec Králové (IČR, s.p., Lesní správa Bučovice, Zámek 1, 685 01 Bučovice (IČ: 42196451)) (DS)

b) ostatní na vědomí:

(po nabytí právní moci)

- Celní úřad pro Jihomoravský kraj, Koliště 17, 602 00 Brno (DS)
- MěÚ Kyjov, OŽPÚP – lesní hospodářství (spis 1x)

Ověřovací doložka konverze na žádost do dokumentu v listinné podobě

Ověřuji pod pořadovým číslem 612077_000187, že tento dokument v listinné podobě, který vznikl převedením z dokumentu obsaženého v datové zprávě, skládajícího se z 5 listů, se shoduje s obsahem dokumentu, jehož převedením vznikl.

Autorizovanou konverzí dokumentu se nepotvrzuje správnost a pravdivost údajů obsažených v dokumentu a jejich soulad s právními předpisy.

Obsah předložené datové zprávy k provedení autorizované konverze byl ve shodě se záznamy Informačního systému datových schránek. Tato datová zpráva s číslem 152701988 byla systémem přenesena dne 28.08.2013 v 11:21:21. Platnost datové zprávy byla ověřena dne 03.09.2013 v 16:23:08. Datová zpráva byla opatřena zaručenou elektronickou značkou založenou na kvalifikovaném systémovém certifikátu vydaném akreditovaným poskytovatelem certifikačních služeb. Údaje o zaručené elektronické značce: číslo kvalifikovaného systémového certifikátu 15 33 1E, certifikát byl vydán PostSignum Qualified CA 2, Česká pošta, s.p. [IČ 47114983] pro Informační systém datových schránek - produkční prostředí Ministerstvo vnitra ČR-kancelář vrchního ředitele sekce pro informatiku a eGovernment [IČ 00007064]. Elektronická značka byla označena časovým razítkem. Datum a čas 29.08.2013 10:19:33, číslo kvalifikovaného časového razítka 14 C0 BD, časové razítko bylo vydáno PostSignum Qualified CA 2, Česká pošta, s.p. [IČ 47114983].

Odesílající datová schránka:

Název: Město Kyjov

Adresa: Masarykovo náměstí 30/1, 69701 Kyjov, CZ

ID datové schránky: f28bdah

Typ uživatele: Nezjištěno

Vstupující dokument obsažený v datové zprávě byl podepsán zaručeným elektronickým podpisem založeným na kvalifikovaném certifikátu vydaném akreditovaným poskytovatelem certifikačních služeb a platnost zaručeného elektronického podpisu byla ověřena dne 03.09.2013 v 16:24:00. Zaručený elektronický podpis byl sledán platným (dokument nebyl změněn) a ověření platnosti kvalifikovaného certifikátu bylo provedeno vůči seznamu zneplatněných kvalifikovaných certifikátů vydanému k datu 03.09.2013 15:31:44. Údaje o zaručeném elektronickém podpisu: číslo kvalifikovaného certifikátu 15 54 03, kvalifikovaný certifikát byl vydán akreditovaným poskytovatelem certifikačních služeb PostSignum Qualified CA 2, Česká pošta, s.p. [IČ 47114983] pro podepisující osobu (označující osobu) **Ing. Bedřich Kubík**, vedoucí odboru, odbor územního plánu a rozvoje, 342, Město Kyjov [IČ 00285030]. Elektronický podpis byl označen platným časovým razítkem, založeným na kvalifikovaném certifikátu vydaném akreditovaným poskytovatelem certifikačních služeb. Platnost časového razítka byla ověřena dne 03.09.2013 v 16:24:00. Údaje o časovém razítku: datum a čas 27.08.2013 13:42:31, číslo kvalifikovaného časového razítka 14 C0 B3, kvalifikované časové razítko bylo vydáno akreditovaným poskytovatelem certifikačních služeb PostSignum Qualified CA 2, Česká pošta, s.p. [IČ 47114983].

Subjekt, který autorizovanou konverzi dokumentu provedl:



Česká pošta

Datum vyhotovení ověřovací doložky:

03.09.2013

Jméno, příjmení a podpis osoby, která autorizovanou konverzi dokumentu provedla:

Otisk úředního razítka



51461935-17635-130903162217

Poznámka:

Kontrolu této ověřovací doložky lze provést v centrální evidenci ověřovacích doložek přístupně způsobem umožňujícím dálkový přístup na adrese <https://www.czechpoint.cz/overovacidoložky>.

Plán rekultivace pozemků dočasně odňatých z pozemků určených k plnění funkcí lesa

Dotčené území (dočasně odňaté plochy sond) budou rekultivovány společností MND, a.s. podle následujícího typového postupu:

Po likvidaci vlastních sond včetně přípojek k sondám a těžební technologie, bude dotčené území rekultivováno podle zákona č. 289/1995 Sb., o lesích a dle vyhlášky č. 77/1996 Sb. Časový průběh jednotlivých činností bude analogický s níže uvedeným popisem.

Technická rekultivace

1. Odvoz silničních panelů a podsypového materiálu z pracovní plochy u sond na středisko Ždánice příp. na skládku do Lužic.
2. Betonový sklep sond bude v případě znečištění ropnými látkami očištěn propařovacím agregátem. Znečištěná voda ze sklepa sondy bude likvidována na odvodňovací stanici v Lužicích.
3. Betonový sklep a základy budou mechanicky narušeny a odvezeny na skládku, příp. k drčení a recyklaci. Přitom budou vysbírány všechny kameny, odvezen štěrk a další materiál.
4. V případě, že zemina v okolí sondy bude znečištěna ropnými látkami, bude veškerá znečištěná zemina odstraněna.
5. Odvezená zemina a beton budou nahrazeny čistou nezávadnou zeminou. Zástupce LS bude přizván ke kontrole provedených prací před navážením zeminy.
6. Terénní úpravy pozemku se provedou tak, aby plocha byla uvedena do původního stavu a navazovala plynule na okolní terén, příp. byla upravena dle požadavku zástupce vlastníka.
7. Na zájmové ploše se provede 1x hluboká orba, bránování příp. naorání brázd (po dohodě s odborným lesním hospodářem – vlastníkem).
8. Příjezdová cesta bude na základě předchozí dohody se zástupcem vlastníka zrehabilitována nebo její část upravena a ponechána jako příjezd k rekultivované ploše.
9. Při provádění prací je nutno dbát, aby nebyla ohrožena bezpečnost a zdraví osob, nebyla znečištěna povrchová a podzemní voda a nedošlo k poškození okolních porostů.

Biologická rekultivace

Po řádném provedení technické rekultivace bude provedena biologická rekultivace. Tato slouží k obnově biologické aktivity půdy a doplnění minerálních látek v půdě. Na základě požadavku a po dohodě s vlastníkem budou zajištěny práce sloužící k obnově úrodnosti lesní půdy: přihnojování, zelené hnojení příp. postřik proti plevelům.

Zrehabilitovaný pozemek bude písemně předán majiteli pozemku k opětovnému zalesnění dle aktuálně platného lesního hospodářského plánu.

Časový harmonogram prací

Technická rekultivace může probíhat během celého roku. Zemní práce se budou provádět za vhodných klimatických podmínek. Technická rekultivace ploch sond bude trvat maximálně 2 měsíce a bude ukončena do termínu ukončení dočasně odňatí z PUPFL. Do tohoto termínu bude taktéž zajištěno provedení biologické rekultivace a pozemek protokolárně předán odbornému lesnímu hospodáři – vlastníku pozemku.

Práce na biologické rekultivaci musí navázat plynule na provedenou technickou rekultivaci v závislosti na klimatických podmínkách.

Městský úřad Kyjov
Toto rozhodnutí nabylo právní moci
dne 26. 9. 2015
a je vykonatelné dne 1. 9. 2015
dne 2. 10. 2015 podpis
- 3 -

Městský úřad Kyjov
Odbor životního prostředí a územního plánování

Masarykovo nám. 30, 697 01 Kyjov, pracoviště Masarykovo nám. 1
tel. 518/697 559, e-mail: p.pokorak@mukyjov.cz

Č.j.: OŽPÚP38769/15/401
spis. značka: OŽPÚP/6861/2015/401
ukládací znak: 221.1.5
skart. znak: A/5
Vyřizuje: [REDAKCE]

Kyjov 9. září 2015

ROZHODNUTÍ

Účastníci řízení:

- MND a.s., Úprkova 807/6, 695 01 Hodonín (IČ: 28483006)
- Lesy České republiky, s.p., Přemyslova 1106/19, 501 68 Hradec Králové (LČR, s.p., LS Bučovice, Zámek 1, 685 01 Bučovice (IČ: 42196451))

Městský úřad Kyjov, odbor životního prostředí a územního plánování, jako orgán státní správy lesů, příslušný podle ust. § 66 odst. 1 zákona č. 128/2000 Sb., o obcích, v platném znění, dle ust. § 47 odst. 1 písm. a), ust. § 48 odst. 1 písm. d) zákona č. 289/1995 Sb., o lesích a o změně a doplnění některých zákonů (lesní zákon), v souladu se zákonem č. 500/2004 Sb., správní řád,

1. povoluje

podle ustanovení § 13 odst. 1 lesního zákona

dočasné odnětí pozemků plnění funkcí lesa

od 1. 9. 2015 do 31. 12. 2020

pozemků (části) p.č. KN 2680/1 v k.ú. Ždánice o výměře 0,0799 ha
KN 2684 v k.ú. Ždánice o výměře 0,0038 ha

žadateli, tj. společnosti MND a.s., Úprkova 807/6, 695 01 Hodonín (IČ: 28483006) za účelem rozšíření plochy sondy Ždánice 39.

Pro určení předmětných částí pozemků p.č. KN 2680/1, KN 2684 v k.ú. Ždánice je směrodatný zakres dle listiny „Evidenční údaje o pozemcích“, potvrzené [REDAKCE] úředně oprávněným zeměměřičským inženýrem dne 18. 6. 2015.

Vlastníkem pozemků p.č. KN 2680/1, KN 2684 v k.ú. Ždánice je Česká republika, právo hospodařit s majetkem státu přísluší Lesům České republiky, s.p., Přemyslova 1106/19, 501 68 Hradec Králové (LČR, s.p., LS Bučovice, Zámek 1, 685 01 Bučovice, IČ: 42196451), LV č. 2130 pro k.ú. Ždánice.

2. stanovuje

podle ustanovení § 16 odst. 2 písm. f) lesního zákona žadateli tyto

podmínky v zájmu ochrany pozemků určených k plnění funkcí lesa:

- a) dodržovat základní povinnosti ochrany pozemků určených k plnění funkcí lesa uvedené v § 13 lesního zákona,
- b) řádně vytyčit a vyznačit hranice pozemků nebo jejich částí odňatých plnění funkcí lesa,
- c) přilehlé pozemky určené k plnění funkcí lesa nebudou ani částečně využívány k dočasnému ukládání stavebních materiálů a otáčení těžké mechanizace,
- d) činnost provádět tak, aby nedošlo k poškození okolních lesních porostů s využitím technologií minimalizující dopady na životní prostředí,
- e) při vzniku případných škod na lese bezprostředně činit potřebná opatření k jejich minimalizaci,
- f) respektovat vyjádření LČR, s.p., LS Bučovice, Zámek 1, 685 01 Bučovice č.j.: LCR141/0001259/2015 ze dne 2. 7. 2015.

3. stanovuje

podle ustanovení § 17 odst. 1, § 18 odst. 1 lesního zákona

poplatek za odnětí

který je povinen žadatel, tj. společnost **MND a.s., Úprkova 807/6, 695 01 Hodonín (IČ: 28483006)**, zaplatit u dočasného odnětí ve výši **██████ Kč** – slovy: **████████████████████** (roční poplatek za odnětí), která je po nabytí právní moci tohoto rozhodnutí splatná do 31. 12. každého roku, v němž odnětí trvá.

Poplatek se platí na účet Celního úřadu pro Jihomoravský kraj, Koliště 17, 602 00 Brno, na číslo účtu 8758 – 17721621/0710, var. symbol 28483006.

konstantní symbol – bezhotovostní platby: 1148

konstantní symbol – platby poštovní poukázkou: 1149

Příjemci poplatku jsou:

- a) Státní fond životního prostředí ve výši 60 % z poplatku
- b) Město Ždánice, v jehož katastrálním území došlo k odnětí, ve výši 40 % z poplatku.

Výše poplatku v členění podle příjemců:

Období:	Příjemce poplatku:		Celkem (Kč)
	Státní fond životního prostředí (Kč)	Město Ždánice (Kč)	
9/2015 – 12/2015	████████████████████	████████████████████	████████████████████
1/2016 – 12/2020 každoročně	████████████████████	████████████████████	████████████████████

4. schvaluje

podle ustanovení § 16 odst. 2 písm. c) lesního zákona

plán rekultivace pozemků dočasně odňatých z pozemků určených k plnění funkcí lesa, který je nedílnou součástí tohoto rozhodnutí (viz. příloha č. 1 tohoto rozhodnutí).

Odůvodnění

Rozhodnutí o odnětí pozemků plnění funkcí lesa je výjimkou ze zákazu využívat tyto pozemky k jiným účelům (ustanovení § 13 odst. 1 lesního zákona).

Podáním ze dne 7. 8. 2015, čímž bylo dle ustanovení § 44 správního řádu zahájeno řízení o žádosti, navrhla společnost MND, a.s., Úprkova 807/6, 695 01 Hodonín (IČ: 28483006) vydání rozhodnutí o dočasném odnětí částí pozemků p.č. KN 2680/1, KN 2684 v k.ú. Ždánice o výměře 0,0837 ha za účelem rozšíření plochy sondy Ždánice 39.

Vlastníkem pozemků p.č. KN 2680/1, KN 2684 v k.ú. Ždánice je Česká republika, právo hospodařit s majetkem státu přísluší Lesům České republiky, s.p., Přemyslova 1106/19, 501 68 Hradec Králové (LČR, s.p., LS Bučovice, Zámek 1, 685 01 Bučovice, IČ: 42196451), LV č. 2130 pro k.ú. Ždánice.

Žádost byla doložena všemi náležitostmi podle vyhlášky č. 77/1996 Sb., o náležitostech žádosti o odnětí nebo omezení a o podrobnostech o ochraně pozemků určených k plnění funkcí lesa, tj. mimo jiné i souhlasem subjektu, který má právo hospodařit s majetkem státu (Lesy České republiky, s.p., Přemyslova 1106/19, 501 68 Nový Hradec Králové (LČR, s.p., LS Bučovice, Zámek 1, 685 01 Bučovice)) a současně vykonává funkci odborného lesního hospodáře.

Správní orgán má pro předmětné správní řízení k dispozici kromě vlastní žádosti tyto podklady: vyjádření LČR, s.p., LS Bučovice, situační zákres, výpočet poplatku za odnětí, výpis z KN, evidenční údaje o pozemcích, plán rekultivace, rozhodnutí Obvodního báňského úřadu.

Platnost rozhodnutí o dočasném odnětí PUPFL zaniká podle ustanovení § 16 odst. 5 písm. a) lesního zákona uplynutím doby, na kterou bylo rozhodnutí vydáno. Případnou žádost o prodloužení doby platnosti rozhodnutí je nutno podat orgánu státní správy lesů, který rozhodnutí vydal, před uplynutím doby platnosti.

Na základě zhodnocení předložených podkladů a dle místních znalostí dospěl Městský úřad Kyjov, odbor životního prostředí a územního plánování k závěru, že požadavek na dočasné odnětí částí pozemků plnění funkcí lesa za účelem rozšíření plochy sondy Ždánice 39 je ekonomicky a společensky důvodný a nebude mít další jiné negativní důsledky na plnění funkcí lesa.

Výše poplatku za dočasné odnětí pozemků plnění funkcí lesa byla stanovena podle vzorce I uvedeného v příloze k lesnímu zákonu s použitím průměrné ceny dřeva stanovené Ministerstvem zemědělství pro rok 2015 ve výši [REDACTED] Kč.

$$OLP = PP \cdot CD \cdot f \text{ (Kč ha}^{-1}\text{)}$$

OLP - *poplatek za odnětí lesních pozemků,*

PP - *průměrná roční potenciální produkce lesů v ČR = 6,3 m³ ha⁻¹,*

CD - *průměrná cena dřeva na odvozním místě pro rok 2015 = [REDACTED] - Kč/m³,*

f - *faktor ekologické váhy lesa – les hospodářský = 1,4*

$$OLP = [REDACTED] \text{ Kč/rok}$$

zaokrouhleno: [REDACTED] Kč

Poučení

Proti tomuto rozhodnutí může účastník řízení podat podle ustanovení § 81 odst. 1 správního řádu odvolání, ve kterém se uvede v jakém rozsahu se rozhodnutí napadá a dále namítaný rozpor s právními předpisy nebo nesprávnost rozhodnutí nebo řízení, jež mu předcházelo,

ve lhůtě 15 dnů ode dne jeho oznámení ke Krajskému úřadu Jihomoravského kraje se sídlem v Brně, Žerotínovo nám. 3/5 podáním učiněným u Městského úřadu v Kyjově. Odvolání se podává v počtu 2 stejnopisů.

Otisk úředního razítka

Ing. Bedřich Kubík
vedoucí odboru

Toto rozhodnutí obdrží :

a) účastníci řízení:

- MND a.s., Úprkova 807/6, 695 01 Hodonín (IČ: 28483006) (DS)
- Lesy České republiky, s. p., Přemyslova 1106, 501 68 Hradec Králové (LČR, s.p., Lesní správa Bučovice, Zámek 1, 685 01 Bučovice (IČ: 42196451)) (DS)

b) ostatní na vědomí:

(po nabytí právní moci)

- Celní úřad pro Jihomoravský kraj, Koliště 17, 602 00 Brno (DS)
- MěÚ Kyjov, OŽPÚP – lesní hospodářství (spis 1x)

Příloha č. 1 k rozhodnutí č.j.: OŽPÚP38769/15/401 ze dne 9. 9. 2015

Dočasné odnětí pozemků určených k plnění funkcí lesa:

Investor zajistí skrývku biologicky aktivní vrstvy lesní půdy a uloží ji na vyhrazené deponie. V průběhu výstavby je investor povinen zabránit škodám mechanismy na okolních částech porostů, nezasažených výstavbou.

Po ukončení výstavby provede investor vyklizení deponia, rozestře zde uloženou biologicky aktivní vrstvu lesní půdy zpět na rekultivovanou plochu. Dále uvede investor do původního stavu použité lesní cesty, zajistí úklid staveniště a bezprostředního okolí a zajistí urovnání terénu do plynulé návaznosti na okolní části lesních porostů.

Technickou část rekultivace dokončí investor nejpozději do 31. 12. 2020, tj. ihned do uplynutí povolení na dočasné odnětí pozemku z PUPFL.

Biologickou rekultivaci zajistí investor po dohodě s vlastníkem ev. uživatelem, dle platných právních předpisů.

Ověřovací doložka konverze na žádost do dokumentu v listinné podobě

Ověřuji pod pořadovým číslem 77185955-46996-150915152654, že tento dokument v listinné podobě, který vznikl převedením z dokumentu obsaženého v datové zprávě, skládajícího se z 5 listů, se shoduje s obsahem dokumentu, jehož převedením vznikl.

Autorizovanou konverzí dokumentu se nepotvrzuje správnost a pravdivost údajů obsažených v dokumentu a jejich soulad s právními předpisy.

Obsah předložené datové zprávy k provedení autorizované konverze byl ve shodě se záznamy Informačního systému datových schránek. Tato datová zpráva s číslem 305997700 byla systémem přenesena dne 10.09.2015 v 10:54:01. Platnost datové zprávy byla ověřena dne 15.09.2015 v 15:27:10. Datová zpráva byla opatřena zaručenou elektronickou značkou založenou na kvalifikovaném systémovém certifikátu vydaném akreditovaným poskytovatelem certifikačních služeb. Údaje o zaručené elektronické značce: číslo kvalifikovaného systémového certifikátu **19 D8 B0**, certifikát byl vydán **PostSignum Qualified CA 2, Česká pošta, s.p. [IČ 47114983]** pro **Informační systém datových schránek - produkční prostředí Ministerstvo vnitra České republiky [IČ 00007064]**. Elektronická značka byla označena časovým razítkem. Datum a čas **10.09.2015 11:09:38**, číslo kvalifikovaného časového razítka **2D C7 90**, časové razítko bylo vydáno **PostSignum Qualified CA 3, Česká pošta, s.p. [IČ 47114983]**.

Odesílající datová schránka:

Název: Město Kyjov

Adresa: Masarykovo náměstí 30/1, 69701 Kyjov, CZ

ID datové schránky: f28bdah

Typ uživatele: Nejjistěno

Vstupující dokument obsažený v datové zprávě byl podepsán vícenásobným zaručeným elektronickým podpisem založeným na kvalifikovaném certifikátu vydaném akreditovaným poskytovatelem certifikačních služeb a platnost zaručeného elektronického podpisu byla ověřena dne 15.09.2015 v 15:27:33. Zaručený elektronický podpis byl shledán platným (dokument nebyl změněn) a ověření platnosti kvalifikovaného certifikátu bylo provedeno vůči seznamu zneplatněných kvalifikovaných certifikátů vydanému k datu 15.09.2015 14:43:04. Údaje o zaručeném elektronickém podpisu č. 1: číslo kvalifikovaného certifikátu **1B 74 05**, kvalifikovaný certifikát byl vydán akreditovaným poskytovatelem certifikačních služeb **PostSignum Qualified CA 2, Česká pošta, s.p. [IČ 47114983]** pro podepisující osobu (označující osobu) [REDAKCE], referent vodního hospodářství, Odbor životního prostředí a územního plánování, 380, Město Kyjov [IČ 00285030]. Elektronický podpis byl označen platným časovým razítkem, založeným na kvalifikovaném certifikátu vydaném akreditovaným poskytovatelem certifikačních služeb. Platnost časového razítka byla ověřena dne 15.09.2015 v 15:27:33. Údaje o časovém razítku: datum a čas **10.09.2015 07:58:17**, číslo kvalifikovaného časového razítka **2D C7 8B**, kvalifikované časové razítko bylo vydáno akreditovaným poskytovatelem certifikačních služeb **PostSignum Qualified CA 3, Česká pošta, s.p. [IČ 47114983]**.

Vstupující dokument obsažený v datové zprávě byl označen samostatným časovým razítkem, založeným na kvalifikovaném certifikátu vydaném akreditovaným poskytovatelem certifikačních služeb. Platnost časového razítka byla ověřena dne 15.09.2015 v 15:27:33. Údaje o časovém razítku č. 2: datum a čas **10.09.2015 07:58:19**, číslo kvalifikovaného časového razítka **2D C7 8C**, kvalifikované časové razítko bylo vydáno akreditovaným poskytovatelem certifikačních služeb **PostSignum Qualified CA 3, Česká pošta, s.p. [IČ 47114983]**.

Vystavil: [REDAKCE] a - notářka

Pracoviště: [REDAKCE] - notářka

V Bučovicích dne 15.09.2015

Jméno, příjmení a podpis osoby, která autorizovanou konverzi dokumentu provedla: [REDAKCE]


Otisk úředního razítka: [REDAKCE]



77185955-46996-150915152654

Poznámka:

Kontrolu této ověřovací doložky lze provést v centrální evidenci ověřovacích doložek přístupné způsobem umožňujícím dálkově



STÁTNÍ BÁŇSKÁ SPRÁVA

Obvodní báňský úřad v Brně

V Brně dne 5.3.2008

č.j. 01435/2008/01/063

POTVRZENÍ O ZAEVIDOVÁNÍ DOBÝVACÍHO PROSTORU

Na základě oznámení o převodu dobývacích prostorů organizace MND a.s., Hodonín, Úprkova 807/6, PSČ 695 01, IČ: 277 32 932 a smlouvy o vkladu částí podniku ze dne 28.2.2008, byl na organizaci

MND a.s.

Hodonín, Úprkova 807/6, PSČ 695 01

IČ: 277 32 932

převeden ke dni 28.2.2008 dobývací prostor

ŽDÁNICE


evidenční číslo 4 0035

nácházející se na katastrálním území: Ždánice, Lovčice, Snovídky, Nevojice, Mouchnice

v okrese: Hodonín a Vyškov

stanoven pro dobývání: ropy a hořlavého zemního plynu

Dobývací prostor byl převeden po udělení předchozího souhlasu č. 1/2008 Obvodního báňského úřadu v Brně, k převedení dobývacího prostoru ze dne 24.1.2008, č.j. 00285/2008/01/001, který nabyl právní moci dne 11.2.2008, na základě smlouvy o vkladu částí podniku ze dne 28.2.2008. Dobývací prostor byl následně převidován na základě podaného oznámení a žádosti ze dne 4.3.2008, č.j. 1435/08.



předseda Obvodního báňského úřadu v Brně

Za správnost vyhotovení:

Rozdělovník:

na vědomí -- obyčejně

1. Moravské naftové doly, a. s., Úprkova 807/6, 695 01 Hodonín
2. MND a.s., Úprkova 807/6, 695 01 Hodonín
3. Město Ždánice, Městečko 787, 696 32 Ždánice
4. Obec Lovčice, č.p. 118, 696 32 Lovčice
5. Obec Snovídky, č.p. 1, 683 33 Snovídky
6. Obec Nevojice, č.p. 33, 685 01 Nevojice
7. Obec Mouchnice, č.p. 7, 683 34 Mouchnice
8. Městský úřad ve Ždánicích, Stavební úřad, Městečko 787, 696 32 ŽDÁNICE
9. Městský úřad v Bučovicích, Stavební úřad, Jiráskova 502, 685 01 BUČOVICE
10. Městský úřad v Kyjově, Odbor životního prostředí, Masarykovo náměstí 30/5, 697 22 KYJOV
11. Městský úřad v Bučovicích, Odbor životního prostředí, Jiráskova 502, 685 01 BUČOVICE
12. Krajský úřad Jihomoravského kraje, Odbor životního prostředí, Žerotínovo nám. 3/5, 602 00 Brno
13. Ministerstvo životního prostředí, odbor výkonu státní správy VII, Mezírka 1, 602 00 BRNO
14. Český báňský úřad v Praze, Kozí 4, PRAHA 1
15. Ministerstvo průmyslu a obchodu, odbor surovinové a energetické politiky, Na Františku 32, 110 15 PRAHA
16. Česká geologická služba - GEOFOND ČR, Odbor informací o nerostných surovinách, Kostelní 26, 176 06 PRAHA

Dosavadní stav			Vymezená zjmová plocha					Porovnání se stavem evidence právních vztahů					
Označení pozemku parc. číslem	Výměra parcely		Označení pozemku parc. číslem(KN)	Výměra parcely		Druh pozemku Způsob využití	Poznámka	Díl přechází z pozemku označeného v.		Číslo listu vlast.	Výměra dílu		Označení dílu
	ha	m ²		ha	m ²			katastru nemovitostí	dřívejší poz.evidence		ha	m ²	
Plocha u sondy Žd-37			DKM 2606	11	99		část	č.b.	Y		X		
			CELKEM	11	99			102	568654.93		1175199.29		
								103	568663.29		1175199.03		
								104	568666.68		1175233.49		
								105	568662.88		1175237.21		
								106	568664.09		1175247.93		
								107	568653.02		1175248.67		
								108	568653.07		1175253.10		
								109	568646.63		1175253.95		
								110	568641.45		1175222.09		
								111	568640.27		1175208.58		
								112	568643.08		1175207.92		
								114	568654.38		1175192.41		
								115	568640.76		1175194.20		
Vřlačný vodovod Žd-37			DKM 2606	1	50		část	č.b.	Y		X		
			CELKEM	1	50			101	568640.88		1175194.92		
								102	568622.70		1175195.45		
								103	568613.42		1175194.55		
								104	568601.72		1175195.23		
								105	568589.90		1175196.27		
								106	568589.68		1175199.22		
								107	568601.93		1175198.14		
								108	568613.36		1175197.48		
								109	568622.60		1175198.38		
								110	568641.37		1175197.83		

Moravské naftové doly, a.s. Úprkova 807/6, Hodonín	Okres: Hodonín	Obec: Ždánice	K.U.: Ždánice
	Číslo zak.	Mapový list: DKM	Měř.: 1:1000
EVIDENČNÍ ÚDAJE o pozemcích			

Podklady pro pronájem pozemků u sondy Ždánice-37	Potvrdil: <div style="background-color: black; width: 100px; height: 100px; margin: 10px auto;"></div>
Dne: 21.6.2005 Vyhotovil: XXXXXXXXXX	Datum, razítko, podpis: XXXXXXXXXX 21. 6. 2005

Dosavadní stav				Vymezená zájmová plocha				Porovnání se stavem evidence právních vztahů						
Označení pozemku parc. číslem	Výměra parcely		Druh pozemku Způsob využití	Označení pozemku parc. číslem(KN)	Výměra parcely		Druh pozemku Způsob využití	Poznámka	Díl přechází z pozemku označeného v		Číslo listu vlast.	Výměra dílu		Označení dílu
	ha	m ²			ha	m ²			katastru nemovitostí	dlívější poz.evidence		ha	m ²	
				DKM 2640/1	11	61		část						
				CELKEM	11	61		vodovod- připojka						
					2	28								
					13	89								
				č.b.	Y	X								
				101	569318.77	1174947.62								
				102	569311.13	1174957.23								
				103	569308.71	1174960.09								
				105	569312.68	1174947.46								
				106	569307.77	1174952.35								
				109	569296.71	1174940.74								
				110	569298.54	1174938.21								
				111	569278.58	1174926.19								
				112	569278.09	1174928.37								
				113	569267.58	1174920.42								
				114	569269.08	1174917.87								
				115	569262.65	1174911.16								
				116	569260.52	1174913.07								
				117	569254.18	1174903.76								
				118	569259.42	1174902.28								
				119	569259.83	1174894.97								
				120	569257.10	1174892.16								
				121	569264.18	1174890.40								
				122	569262.83	1174888.66								
				123	569261.41	1174885.73								
				124	569270.95	1174873.68								
				125	569259.07	1174863.88								
				126	569263.39	1174832.43								
				127	569298.36	1174843.43								


Moravské raťkové doly, a.s. Jprkova 807/6, Hodonín	Okres : Hodonín	Obec : Zdánice	K.U. : Zdánice
	Číslo zak.	Mapový list: DKM	Měř.: 1:1000
EVIDENČNÍ ÚDAJE o pozemcích			

Podklady pro pronájem pozemků
u sondy Ždánice-38

Dne: 12.5.2005

Vyhotovil: XXXXXXXXXX

Potvrdil:



93/2005

Datum, razítko, podpis

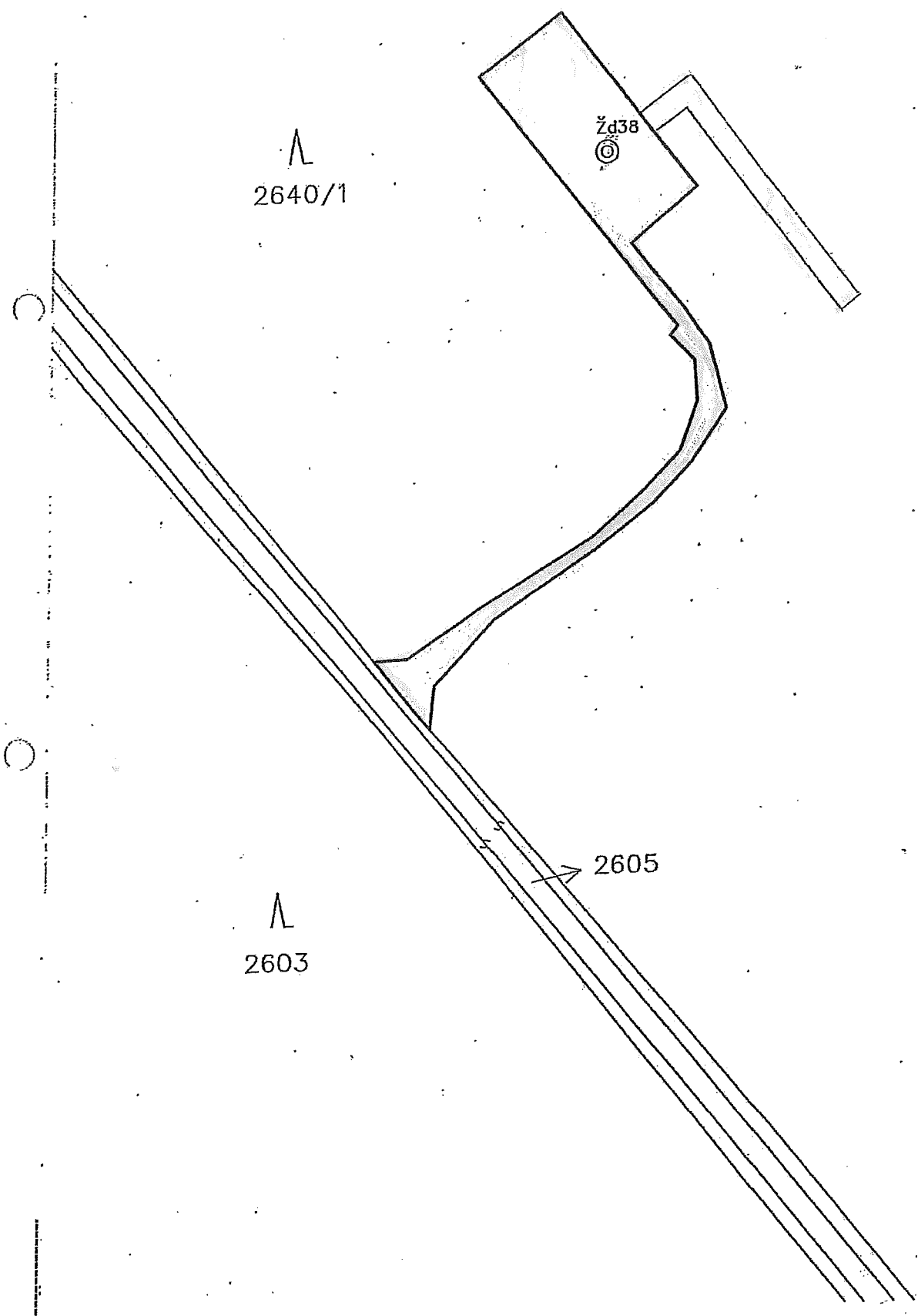
21.5.2005

Λ
2640/1

Zd38
⊙

Λ
2603

→ 2605



Dosavadní stav				Vymezená zájmová plocha															
Označení pozemku parc. číslem	Výměra parcely ha m ²		Druh pozemku Způsob využití	Označení pozemku parc. číslem(KN)	Výměra parcely ha m ²		Druh pozemku Způsob využití	Poznámka	Porovnání se stavem evidence právních vztahů										
									Díl přechází z pozemku označeného v		Číslo listu vlast.	Výměra dílu ha m ²		Označení dílu					
									katastru nemovitostí	dřívější poz.evidence									
				DKM 2680/1 2680/1 2684	10 7	02 99 38		a b b											
				CELKEM	18	39													
				č.b.	Y	X													
				1	567869.57	1172980.76													
				2	567833.98	1172972.70													
				3	567860.34	1173007.00													
				4	567845.29	1173000.75													
				5	567827.80	1172994.89													
				6	567842.22	1172948.96													
				7	567869.94	1172979.70													
				15	567850.02	1172949.59													
				16	567843.38	1172970.56													
				17	567838.13	1172988.03													
				18	567854.57	1172993.55													
				19	567861.63	1172976.94													

MND a.s. Úprkova 807/6, Hodonín	Okres : Hodonín	Obec : Zdánice	K.Ú. : Zdánice
	Číslo zak.	Mapový list: DKM	Měř.: 1:1000


EVIDENČNÍ ÚDAJE o pozemcích

Projektovaná plocha u sondy Zd 39 - rozšíření

Potvrdil:

Dne: 18.6.2015

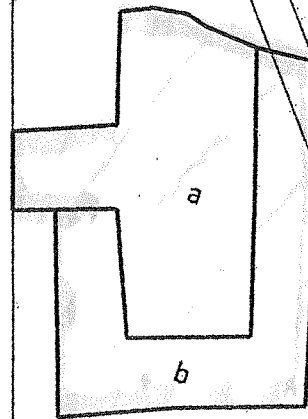
Vyhotovil:



18.6.2015
Datum, razítko, podpis 11/2015

Snímek mapy DKM

Λ
2685/1




Λ
2676/1


2679

2684

Λ
2680/1



NABYLO PRÁVNÍ MOCÍ 15. 8. 2003 ①
DNE:
Podpis: [redacted]
Datum: 6. 10. 2003



OBVODNÍ BÁŇSKÝ ÚŘAD v BRNĚ

V Brně dne 4.7.2003

č.j. 2687/03

ROZHODNUTÍ

Obvodní báňský úřad v Brně, jako věcně a místně příslušný orgán státní báňské správy, na základě žádosti organizace

Moravské naftové doly, a.s.

Hodonín, Úprkova 807/6, PSČ 695 30

IČ: 46346333

zaevidované na Obvodním báňském úřadě v Brně dne 25.4.2003, pod č.j. 2687/03,

mění

podle ustanovení § 28 zákona č. 44/1988 Sb., o ochraně a využití nerostného bohatství (horní zákon), v platném znění, dobývací prostor

ŽDÁNICE

evidenční číslo 4 0035,

o plošném obsahu 10,4161500 km² na plošný obsah 2,2505600 km².

Hranice zmenšeného dobývacího prostoru Ždánice tvoří nepravidelný 9-ti úhelník o vrcholech 1, 2, 3, 16, 17, 18, 19, 20 a 21 s vrcholy určenými souřadnicemi v platném souřadnicovém systému JTSK.

Seznam souřadnic vrcholů

Vrchol	X	Y
1	1 174 778.00	569 461.00
2	1 174 200.00	568 900.00
3	1 172 846.00	567 945.00
16	1 172 826.62	567 806.31
17	1 173 290.00	567 410.00
18	1 173 690.00	567 910.00
19	1 174 240.00	568 020.00
20	1 175 340.00	567 920.00
21	1 175 220.61	569 103.92

Dobývací prostor je pod povrchem omezen svislými rovinami vedenými povrchovými hranicemi a výškové ohraničení není stanoveno. Hranice dobývacího prostoru jsou navrženy tak, aby byly respektovány zájmy hospodárného dobývání výhradního ložiska Ždánice - miocén a současně, aby byly respektovány zájmy dotčených právnických i fyzických osob, jichž se těžební činnost na ložisku dotýká.

- Dobývací prostor se nachází na katastrálním území Ždánice na rozloze 2,250560 km².
- Identifikační čísl. kát. území 794961
- Okres Hodonín - kód okresu CZ0625.
- ZUJ obce Ždánice - 586803

Dobývací prostor byl stanoven pro dobývání výhradního ložiska ropy a zemního plynu.

Zásoby ložiska ropy a zemního plynu, na ložisku Ždánice - miocén byly schváleny rozhodnutím o zásobách v dobývacím prostoru Ždánice v roce 1993 ve výši geologických zásob - 2 622 200 tun ropy a 215 800 000 m³ zemního plynu. Na ložisku Ždánice - miocén jsou evidovány k 1.1.2003 zásoby ve výši 317 000 tun ropy a 127 100 000 m³ zemního plynu.

Zásoby ložiska ropy a zemního plynu, na ložisku Ždánice - Krystalinikum I, byly schváleny rozhodnutím o zásobách v dobývacím prostoru Ždánice v roce 1992 ve výši geologických zásob - 3 143 000 tun ropy a 191 200 000 m³ zemního plynu. Na ložisku Ždánice - miocén jsou evidovány k 1.1.2003 zásoby ve výši 84 900 tun ropy a 55 100 000 m³ zemního plynu.

Podmínky stanovené rozhodnutím Federálního ministerstva paliv a energetiky, ze dne 25.5.1983, zn: 659/90, o stanovení dobývacího prostoru Ždánice zůstávají nezměněny.

Obvodní báňský úřad v Brně

stanovuje

podle ustanovení § 27 odst. 1 zákona č. 44/1988 Sb., o ochraně a využití nerostného bohatství (horní zákon), v platném znění, pro předmětnou část rozděleného dobývacího prostoru Ždánice, název

NEVOJICE
evidenční číslo 4 0091

o plošném obsahu 8,1655900 km².

Hranice dobývacího prostoru Nevojice tvoří nepravidelný 12-ti úhelník o vrcholech 4, 5, 6, 7, 8, 9, 10, 11, 12, 13, 14 a 15 s vrcholy určenými souřadnicemi v platném souřadnicovém systému JTSK.

Seznam souřadnic vrcholů

Vrchol	X	Y
4	1 172 700.00	566 900.00
5	1 172 104.00	566 825.00
6	1 172 198.00	565 201.00
7	1 174 762.00	565 016.00
8	1 175 457.00	567 308.00
9	1 175 756.00	568 672.00
10	1 175 220.61	569 103.92
11	1 175 340.00	567 920.00
12	1 174 240.00	568 020.00
13	1 173 690.00	567 910.00
14	1 173 290.00	567 410.00
15	1 172 826.62	567 806.31

Dobývací prostor je pod povrchem omezen svislými rovinami vedenými povrchovými hranicemi a výškové ohraničení není stanoveno. Hranice dobývacího prostoru jsou navrženy tak, aby byly respektovány zájmy hospodárného dobývání výhradního ložiska Ždánice – krystalinikum 1 a současně, aby byly respektovány zájmy dotčených právnických i fyzických osob, jichž se těžební činnost na ložisku dotýká.

– Dobývací prostor se nachází na katastrálních územích:

Ždánice	2,8204300 km ²
Nevojice	3,4256250 km ²
Lovčice u Kyjova	8040890 km ²
Snovídky	9149220 km ²
Mouchnice	2005240 km ²

Katastrální území		Obec		Okres	
název	IČ ÚTJ	název	IČZUJ	název	kód
Ždánice	794961	Ždánice	586803	Hodonín	CZ0625
Lovčice u Kyjova	687642	Lovčice	586340	Hodonín	CZ0625
Nevojice	704334	Nevojice	593427	Vyškov	CZ0626
Snovídky	751481	Snovídky	593591	Vyškov	CZ0626
Mouchnice	699969	Mouchnice	593354	Vyškov	CZ0626

Dobývací prostor Nevojice byl stanoven pro dobývání výhradního ložiska ropy a zemního plynu.

Zásoby ložiska ropy a zemního plynu, Ždánice – krystalinikum 1 byly schváleny rozhodnutím o zásobách v dobývacím prostoru Nevojice v roce 1992 ve výši geologických zásob – 3 143 000 tun ropy a 191 200 000 m³ zemního plynu. Ve stanoveném dobývacím prostoru Nevojice jsou evidovány k 1.1.2003 zásoby ve výši 84 900 tun ropy a 55 100 000 m³ zemního plynu.

Podmínky stanovené rozhodnutím Federálního ministerstva paliv a energetiky, ze dne 25.5.1983, zn: 659/90, o stanovení dobývacího prostoru Ždánice zůstávají nezměněny.

Odůvodnění:



Dobývací prostor Ždánice byl stanoven rozhodnutím Federálního ministerstva paliv a energetiky, ze dne 25.5.1983, zn: 659/90. V současné době je dobývací prostor Ždánice, evidenční číslo 4 0035, o plošném obsahu 10,4161500 km² stanoven pro organizaci Moravské naftové doly, a.s., Hodonín, Úprkova 807/6, PSČ 695 30, IČ: 46346333.

V důsledku řešení geologické situace, pro dvě geneticky odlišná ložiska, požádala organizace Moravské naftové doly, a.s., Hodonín, Úprkova 807/6, PSČ 695 30, IČ: 46346333, dne 25.4.2003 zdejší úřad o rozdělení dobývacího prostoru Ždánice na dva dobývací prostory Ždánice a Nevojice.

Při stanovení dobývacího prostoru Ždánice a při dalších řízeních před státní báňskou správou týkajících se hornické činnosti byly vyřešeny všechny střety zájmů a proto bylo upuštěno od místní šetření spojeného s ústním jednáním. Vznikem nových dobývacích prostorů Ždánice a Nevojice na ploše původního dobývacího prostoru Ždánice byl vyřešen problém dvou odlišných ložisek, nebyly překročeny hranice původního dobývacího prostoru Ždánice, tím nebyly porušeny vlastnická práva a jiná práva k pozemkům nebo stavbám v jejímž územním obvodu se dobývací prostor nachází, nebyly porušeny ani právem chráněné zájmy a zvláštní předpisy pro ochranu chráněných zájmů.

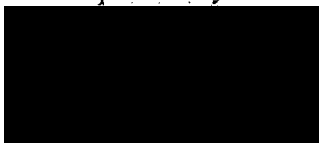
Poučení o opravném prostředku:

Proti tomuto rozhodnutí můžete podle ustanovení § 54 zák. č. 71/1967 Sb., o správním řízení (správní řád) podat odvolání do 15-ti dnů ode dne doručení k Českému báňskému úřadu v Praze prostřednictvím Obvodního báňského úřadu v Brně.



předseda Obvodního báňského úřadu v Brně

Za správnost vyhotovení:



Rozdělovník:

Účastníci řízení – doručení do vlastních rukou

1. Moravské naftové doly, a.s., Úprkova 807/6, PSČ 695 30 Hodonín
2. Město Ždánice, 696 32 Ždánice
3. Obec Nevojice, 685 01 Nevojice
4. Lesy České republiky s.p., Přemyslova 1106, 501 68 Hradec Králové

Dotčené orgány státní správy – doručení

5. Městský úřad Bučovice, Stavební úřad, Jiráskova 502, 685 01 BUČOVICE
6. Městský úřad Ždánice, Stavební odbor, Městečko 787, 69632 Ždánice
7. Český báňský úřad v Praze, Kozí 4, PRAHA 1
8. Katastrální úřad v Hodoníně, Dobrovolského 255, 695 01 Hodonín
9. Ministerstvo průmyslu a obchodu ČR, Na Františku 32, 110 15 PRAHA
10. Ministerstvo životního prostředí, Vršovická 65, PRAHA 10


Ostatní – na vědomí – obyčejně

11. Česká geologická služba - GEOFOND ČR, Odbor informací o nerostných surovinách,
Kostelní 26, 176 06 PRAHA

10. 6. 1997

Obvodní báňský úřad v Brně

Cejl 13, PSČ 601 42



Moravské naftové doly a.s.
Úprkova 6
695 30 HODONÍN

VÁS DOPIS ZNAČKY / ZE DNE

NAŠE ZNAČKA
808/97-511-08

VYRIZUJE / LINKA

BRNO

21.5.1997

Věc:

Povolení hornické činnosti v DP Ždánice pro lokalitu výhradního ložiska ropy a zemního plynu Krystalinikem I.

K vaší žádosti ze dne 16.1.1997 / č.j. OBÚ 247/97/ a na základě výsledků ústního jednání, které se konalo dne 14.2.97 na MND a.s. v Hodoníně,

POVOLUJE

Obvodní báňský úřad v Brně podle § 17, odst.4 zákona ČNR č.61/1988 Sb., ve znění pozdějších předpisů o hornické činnosti, výbušninách a o státní báňské správě a podle vyhlášky ČBÚ č. 104/1988 Sb, ve znění vyhl.č. 242/1993 Sb, o hospodárném využívání výhradních ložisek o povolování a ohlašování hornické činnosti a ohlašování činnosti prováděné hornickým způsobem, hornickou činnost v dobývacím prostoru Ždánice č. 4 0035 při **exploataci** výhradního ložiska ropy a zemního plynu na ložisku Krystalinikem I.

Předmětná těžební činnost se povoluje v rozsahu vyznačeném v dokumentaci " Plán těžby naleziště Ždánice, schválené vedoucím organizace dne 16.1.1997, která je přílohou Vaší žádosti.

Při provádění těžební činnosti musí být dodržen výše uvedený plán a tyto další

Podmínky :

- 1/ Zajišťování a realizování dané hornické činnosti / HČ/ bude prováděno v hranicích stanoveného dobývacího prostoru /DP/ oprávněnou organizací v souladu s platnými horními a souvisejícími předpisy.
- 2/ Při realizování dané HČ musí být zajišťována průběžná měření, sledování, vyhodnocování a evidování o vývoji těžby

kapalných a plyných médií ložiskových poměrů, vývoji ložiskového tlaku, planového faktoru a vývoje hranic voda-ropa - plyn.

- 3/ Čerpání finančních rezerv na sanaci a rekultivaci pozemků dotčených danou HČ budou zajišťovány v souladu s vypracovanou dokumentací a v souladu s platnými horními předpisy v potřebné výši na základě vydání povolení od OBÚ.
- 4/ Při zajišťování dané HČ musí být plněny podmínky z platných rozhodnutí a souhlasů o **vynětí** pozemků z LPF / ZPF / :
 - rozhodnutí RŽP OkÚ Hodonín č.j. ŽP/95/54/3792/221 /§4/ ze dne 4.12.1995,
 - Rozhodnutí RŽP OkÚ Hodonín č.j. ŽP/94/54/295/221 / § 4/ ze dne 1.6.1994,
 - Rozhodnutí RŽP OkÚ Hodonín č.j. ŽP/97/54/379/221 ze dne 24.1.1997,
 - Rozhodnutí RŽP OkÚ Hodonín č.j. ŽP/94/54/115/221 ze dne 14.1.1994,
 - Rozhodnutí RŽP OkÚ Hodonín č.j. ŽP 93/54/3340/221 /D/ ze dne 2.11. 1993,
 - Rozhodnutí RŽP OkÚ hodonín č.j. ŽP/97/54/379/221 ze dne 24.1.1997,
 - Rozhodnutí RŽP OkÚ Hodonín č.j. ŽP/94/54/3864/221 / §4/ ze dne 30.12.1994,
 - Rozhodnutí RŽP OkÚ Vyškov, zn. ŽP 1089/94-221, ze dne 29.7.1994,
 - Rozhodnutí RŽP OkÚ Vyškov zn. ŽP 1/95-221 ze dne 3.1.1995,
 - Rozhodnutí RŽP OkÚ Vyškov zn. ŽP 2101/95-221 ze dne 14.12.1995,
 - Rozhodnutí RŽP OkÚ Vyškov zn. Les.434/93-221 ze dne 30.8. 1993,
 - Rozhodnutí VLHZ ONV Vyškov č.j. Les/55/86 - zn.221 ze dne 12.2.1986
 - Rozhodnutí ministerstva lesního a vodního hospodářství a dřevozpracujícího průmyslu ČR, č.j. 25 569/1211/OSS/88 ze dne 20.5.1988,
 - Rozhodnutí JmKNV, OVLHZ zn. Les 2998/86/221/Pro ze dne 25.4.1987
- 5/ Pro zajištění bezpečnosti v DP ve vztahu k provozovanému objektu střelnice, musí být dokončena novelizace uzavřené dohody s orgánem příslušného vojenského útvaru.
- 6/ Bude dokončeno uzavření příslušných dohod s kompetentními orgány RŽP OkÚ Vyškov a Hodonín a s organizací Lesy ČR s.p. k problematikám, které se týkají organizování a provádění jakýchkoliv honů a lovů zvěře v hranicích stanoveného DP.

- 7/ S ohledem na stávající časové omezení dohod k zajišťování HČ na lesních pozemcích musí být dokončeno uzavření nových dohod o vyřešení majetkoprávních vztahů k pozemkům s jejich majiteli.
- 8/ Musí být zajišťováno plnění podmínek z vyjádření MŽP ČR ÚO BR v Brně, které zní / citace/:
- " .. z hlediska ochrany výhradních ložisek nerostů nemá ÚOBR MŽP ČR námitek proti pokračování hornické činnosti v DP Ždánice v rozsahu " Plánu těžby naleziště Ždánice, zpracovaného organizací MND a.s. Hodonín v 01/1997 v časovém horizontu do cca r. 2014. Zdůrazňuje se, že při této hornické činnosti je nutno dodržet podmínky ochrany životního prostředí dané RŽP Okresních úřadů Hodonín a Vyškov. Zejména se jedná o technicky dokonalé zabezpečení pracoviště pro exploataci, dopravu a zpracování ropy i zemního plynu tak, aby nemohlo dojít k úniku především ropy do horninového prostředí, nebo do podzemních i povrchových vod nad výhradním ložiskem a aby nedošlo k ohrožení nebo zhoršení životního prostředí " .
- / spis MŽP ČR ÚO Brno ze dne 26.2.1997, č.j. OBŮ 905/97/
- 9/ Musí být zajišťováno plnění podmínek z vyjádření RŽP Oků v Hodoníně, které zní / citace/ :
- " pracemi nesmějí být poškozeny lesní porosty, ani volně rostoucí dřeviny. K pracem v přírodní rezervaci " U vrby a jejím ochranném pásmu musí být vyžádán souhlas RŽP Oků Hodonín " .
- " Z vodohospodářského hlediska je těžba možná za podmínky, že veškerá pracoviště sloužící k těžbě, dopravě a zpracování ropy, budou dokonale zabezpečena před možností úniku ropy do horninového prostředí nebo povrchové či podzemní vody tak, jak stanoví vyhl.č.6/1977 Sb., a pro případné havarijní úniky bude předem zpracován a schválen " Plán opatření pro případ havarijního zhoršení jakosti vod" tak, jak stanoví zmíněná vyhláška.
 - " Při provádění těžby a následné rekultivaci dotčených zemědělských pozemků požadujeme dodržovat podmínky stanovené v rozhodnutích, příp.souhlasech vydaných příslušným orgánem ochrany ZPF",
 - " SSL doporučuje v rámci možností používané technologie využívat existující sondy. V případě dotčení pozemků určených k plnění funkcí lesa je nutné **vynětí** / spis RŽP Oků Hodonín č.j. ŽP/96/vyj.-3502 ze dne 28.12.1996, č.j. OBŮ 304/97/.
- 10/ Musí být zajišťováno plnění podmínek z vyjádření RŽP Oků ve Vyškově, které zní / citace/:
- " Vodohospodářský orgán zjistil, že navrhované prodloužení těžby do roku 2014 je z hlediska vodohospodářského možné za předpokladu splnění těchto podmínek:

- a/ konstrukce podlahy a zařízení prostorů provozů, kde dochází k manipulaci s látkami nebezpečnými vodám nebo budou v těchto prostorách umístěny stroje či zařízení s náplní těchto látek / vyhl. MLHV ČR č.6/1977 Sb. / , musí být upraveny tak, aby při event. havarijním úniku těchto látek, nebo při úklidu bylo zjištěno jejich zachycení a vyloučen únik do podzemních vod a venkovního prostoru.
- b/ Zkoušky těsnosti potrubních rozvodů požadujeme provádět podle ČSN 75 3415 v souvislosti s ČSN 83 0916:
- u ocel.potrubí původního s rizikem havarie z příčiny důlkové koroze jednou za rok,
- u nového sklolaminátového potrubí s garancí životnosti 20 let nejméně jednou za 5 let,
- u nádrží dle cit. ČSN. Protokoly z provedených zkoušek budou zasílány vodohospod.orgánu.
- c/ Jednotlivá pracoviště vrtů-těžebních plošů budou doplněno monitoring stavu horninového prostředí, měření a vyhodnocení podle metodického pokynu MŽP ČR z 31.7.96, bude prováděno na všech těžebních pracovištích jednou za rok. Výsledky budou zasílány vodohospod.orgánu.
- d/ Dokumentace k případným úpravám jednotlivých těžebních plošů k jejich likvidaci a sanaci a výměně potrubí budou jednotlivě předkládány vodohospod.orgánu k posouzení, jejich součástí bude i vyhodnocení stavu horninového prostředí podle předchozího bodu.
- e/ Veškeré odpadní vody musí být neškodně likvidovány na zařízení k tomu určenému.
- f/ Výše uvedený výčet podmínek a požadavků nezbavuje investora / provozovatele/ povinnosti dodržovat ustanovení plynoucích z příslušných obecně závazných předpisů pro předmětnou stavbu a provoz.
- "většina zájmového území ložiska Ždánice se nachází v prostoru přírodního parku Ždánický les, je proto zcela nezbytné, aby rekultivační zásahy byly prováděny citlivě a se zřetelem k této skutečnosti".
 - " na zájmové ploše sondy Ždánice 69, která je umístěna částečně na ZPF, bude provedeno na žádost investora dočasné odnětí zemědělské půdy ze ZPF s následnou rekultivací za předpokladu splnění následujících podmínek :
 - dodržování zák.č. 334/92 Sb. § 8 a vyhl.č.13/94 Sb.
MŽP
"odnětí ze zemědělské půdy ze ZPF"
 - před prováděním rekultivace provést rozbor zeminy na možnost kontaminace půdy ropnými a jinými

látkami. Výsledek předložit orgánu ochrany ZPF.

- ukončení poslední etapy biologické rekultivace bude oznámeno orgánu ochrany ZPF, který vydal rozhodnutí o odvozech, že rekultivace byla ukončena, aby mohlo být provedeno převzetí rekultivovaných pozemků vlastníky nebo nájemci a aby mohla být ukončena povinnost platit odvozy za odnětí této půdy.
 - V maximální možné míře využívat stávajících ploch sond, které jsou vyňaty z LPF.
 - V případě rozšiřování stávajících ploch vyjmutých z LPF, nebo při záboru nových ploch, toto projednat s vlastníkem lesa a dále postupovat dle ustanovení zákona č. 289/95 Sb. a vyhlášky č. 77/96 Sb.
 - " K vlastnímu plánu těžby nemá příslušný orgán státní správy v odpadovém hospodářství připomínek. Plán sanace a rekultivace území dotčeného těžbou / kap. 1.15/. Dle zákona č. 238/91 Sb. o odpadech v platném znění a souvisejících předpisů jsou zemina a stavební odpady znečistěné obsahem ropných látek zvláštním a nebezpečným odpadem / kat.č. 31423, 31426, atd./ a musí být v plném rozsahu likvidovány na zařízení k tomu určeném. Z tohoto důvodu doporučujeme v okolí sond provádět monitoring pro vyloučení kontaminace v neodtěžených vrstvách. Monitoring doporučujeme provádět po dobu 5-ti let po ukončení rekultivace / Ing. Janda /".
/ spis RŽP OkÚ Vyskov zn.žP/2732/96 ze dne 13.3.1997/.
- 11/ Musí být plněny podmínky z vyjádření města Ždánice, která zní / citace/ :
- " při případných nových záborech lesních porostů pro účely průzkumu z těžby budou tyto v předstihu konzultovány s vedením města". / spis města Ždánice z 9.1.1997, příloha č.8 v dokumentaci plánu těžby/.
- 12/ Ostatní HČ / plán zajištění nebo plán likvidace, případně plán těžební otvírky/, musí být předmětem samostatného povolovacího řízení.
- 13/ Všechny nové skutečnosti a zajištění, které by mohly mít vliv na toto povolení, musí být bezodkladně oznámeny na OBÚ.
- 14/ S tímto rozhodnutím musí být seznámen určený vedoucí pracovník a všichni pracovníci, kterých se to týká.
- 15/ Časově se platnost tohoto rozhodnutí omezuje na dobu potřebnou k vytěžení zásob vyhrazeného nerostu pro ložisko krystaliniku I.

Odůvodnění:

Předmětnou HČ bude provádět organizace v hranicích stanoveného dobývacího prostoru, která splňuje podmínky horních předpisů ve vztahu k oprávnění a odborné způsobilosti pro stanovené funkce, na lokalitě výhraniho ložiska Krystalinikum I.

Ze strany účastníků řízení a dotčených orgánů státní správy nebyly vzneseny žádné nesouhlasy s povolení pokračování těžební činnosti na daném ložisku v DP Ždánice s tím, že stanovené podmínky a požadavky byly zahrnuty do podmínek tohoto rozhodnutí.

Majetkoprávní vztahy k pozemkům, které s danou HČ souvisí, jsou řešeny uzavřením příslušných dohod s jejich majiteli.

Při dodržení platných ustanovení horních a souvisejících předpisů plánu těžby a podmínek tohoto rozhodnutí jsou vytvořeny podmínky k zajištění bezpečnosti provozu a ostatního právem chráněného zájmu. Proto bylo rozhodnuto jak výše uvedeno.


V souladu s platnými ust. zákona č. 20/1996 Sb., byl stanoven správní poplatek povolení dané HČ ve výši [REDAKCE]-Kč, který byl uhrazen kolkovými známkami vylepenými na originál tohoto rozhodnutí.

Proti tomuto rozhodnutí je možné podle ust. § 54 zákona č. 71/1967 Sb., o správním řízení / správní řád / podat odvolání k ČBÚ v Praze do 15-ti dnů ode dne jeho oznámení prostřednictvím OBÚ v Brně.

[REDAKCE]
předseda úřadu

rozdělovník :

- 1/ MŽP ČR ÚO BR, Žerotínovo nám. 3/5, 601 56 Brno
- 2/ Okresní úřad RŽP v Hodoníně, Národní tř.25. 695 01 Hodonín
- 3/ Okresní úřad RŽP ve Vyškově, Nádražní 7, 682 12 Vyškov
- 4/ MěÚ ve Ždánicích, k rukám p.starosty, Městečko 787,696 32 Ždánice
- 5/ MěÚ ve Ždánicích, stavební odbor, 696 32 Ždánice
- 6/ OÚ v Nevojcích k rukám p.starosty, 685 01 Bučovice
- 7/ OÚ v Nemoticích, k rukám p.starosty,683 34 Nemotice
- 8/ Lesy ČR, s.p., ved.majetkoprávního odboru Ing.Mazánek,
Přemyslova 1106 , 501 68 Hradec Králové
- 9/ Lesy ČR, s.p. Lesní správa v Bučovicích, 685 01 Bučovice
- 10/MND, a.s. v Hodoníně



NABYLO PRÁVNÍ MOCI	13.05.2011	①
DNE:		
Podpis:		
Datum:	16.05.2011	

OBVODNÍ BÁŇSKÝ ÚŘAD V BRNĚ

č.j. SBS 09285/2011/003

Dne 26.04.2011

ROZHODNUTÍ

Obvodní báňský úřad v Brně (dále také „OBÚ v Brně“) jako věcně a místně příslušný orgán státní báňské správy dle ustanovení § 38 odst. 1, 2 zákona č. 61/1988 Sb., o hornické činnosti, výbušninách a o státní báňské správě, ve znění pozdějších předpisů (dále jen „zákon č. 61/1988 Sb.“), podle ust. § 41 odst. 2 písm. b) zákona č. 61/1988 Sb., a podle ustanovení § 17 odst. 4 zák. č. 61/1988 Sb., k žádosti organizace

MND a.s.
Hodonín, Úprkova 807/6, PSČ 695 01
IČ: 28483006
(dále jen organizace)

evidované na OBÚ v Brně dne 24.03.2011 pod č.j. SBS 09285/2011 o povolení hornické činnosti – dobývání ložiska ropy a hořlavého zemního plynu v dobývacím prostoru Ždánice (ev.č. 4 0035) – IV.etapa., po provedeném ústním jednání a místním šetření (protokol ze dne 15.04.2011, zaevidován OBÚ v Brně dne 18.04.2011 pod č.j. SBS 09285/2011), kdy dalšími účastníky řízení jsou Město Ždánice, Městečko 787, 696 32 Ždánice, IČ: 00285536; MND Production a.s., Úprkova 807/6, 695 01 Hodonín, IČ: 26289474; Lesy České republiky, s.p., Lesní správa v Bučovicích, Zámek 1, 685 01 Bučovice, IČ: 42196451,

podle ustanovení § 10 odst. 1 zák. č. 61/1988 Sb.,

POVOLUJE

hornickou činnost - dobývání ložiska ropy a hořlavého zemního plynu v dobývacím prostoru Ždánice (ev.č. 4 0035) – IV.etapa, na pozemcích p.č. 2631, 2680/1, 2640/1 v k.ú. Ždánice

za těchto

PODMÍNEK :

1. Hornická činnost - dobývání ložiska ropy a hořlavého zemního plynu v dobývacím prostoru Ždánice (ev.č. 4 0035) – IV.etapa a související činnost se povoluje v rozsahu uvedeném v dokumentaci „Plán těžby-dobývání ropy a hořlavého zemního plynu sondami Ždánice 19, 24, 38, 39, 52, 155 v DP Ždánice (ev.č. 4 0035)-IV.etapa“ ze dne 23.02.2011 (č.j. OBÚ v Brně SBS 09285/2011), která může být prováděna pouze oprávněnou organizací.
2. Hornická činnost - dobývání ložiska ropy a hořlavého zemního plynu v dobývacím prostoru Ždánice (ev.č. 4 0035) – IV.etapa bude zajišťována sondami Ždánice 19, 24, 38, 39, 52, 155, na

- pozemcích p.č. 2631, 2680/1, 2640/1 v k.ú. Ždánice, ke kterým byly vyřešeny střety zájmů uzavřením nájemních smluv s jejich vlastníkem.
3. Musí být zajišťovány a plněny podmínky a požadavky z vyjádření Městského úřadu Kyjov, odboru životního prostředí, č.j. OŽP/7204/11/281/2011 ozp sek ze dne 03.03.2011 (č.j. OBÚ v Brně SBS 09285/2011).
 4. Musí být zajišťovány a plněny podmínky a požadavky z vyjádření Lesů České republiky, s.p. č.j. 191/2011/141/84/312.4 ze dne 07.04.2011 (č.j. OBÚ v Brně SBS 09285/2011).
 5. Musí být zajišťovány a plněny podmínky a požadavky z rozhodnutí Okresního úřadu Hodonín, referátu životního prostředí č.j. ŽP/97/54/379/221 ze dne 24.01.1997 (č.j. OBÚ v Brně SBS 09285/2011).
 6. Musí být zajišťovány a plněny podmínky a požadavky z rozhodnutí Městského úřadu Kyjov, odboru životního prostředí č.j. ŽP/05/62/1773/r ze dne 15.09.2005 (č.j. OBÚ v Brně SBS 09285/2011).
 7. Musí být zajišťovány a plněny podmínky a požadavky z rozhodnutí Městského úřadu Kyjov, odboru životního prostředí č.j. OŽP/40335/08/7633/2008 401 ze dne 18.11.2008 (č.j. OBÚ v Brně SBS 09285/2011).
 8. Sanace a rekultivace pozemků v k.ú. Ždánice v dobývacím prostoru Ždánice (ev.č. 4 0035) dotčených povolenou hornickou činností musí být realizována dle bodu č. 1.14. „Plán sanace i rekultivace území dotčeného těžbou“ předmětné projektové dokumentace „Plán těžby-dobývání ropy a hořlavého zemního plynu sondami Ždánice 19, 24, 38, 39, 52, 155 v DP Ždánice (ev.č. 4 0035)-IV.etapa“ ze dne 23.02.2011 (č.j. OBÚ v Brně SBS 09285/2011).
 9. Případné důlní škody musí být řešeny v souladu s ustanovením § 36 a § 37 zák. č. 44/1988 Sb., o ochraně a využití nerostného bohatství (horní zákon), ve znění pozdějších předpisů a v souladu s rozhodnutím OBÚ v Brně č.j. 03054/2008/01/002 ze dne 17.06.2008 o schválení tvorby finančních rezerv na vypořádání důlních škod.
 10. Všechny skutečnosti a zjištění, které by mohly mít vliv na toto rozhodnutí, musí být bezodkladně oznámeny na příslušný obvodní báňský úřad.
 11. S tímto rozhodnutím musí být prokazatelně seznámen určený závodní a všichni ostatní pracovníci, kterých se to týká.

Odůvodnění:

Organizace MND a.s., se sídlem Hodonín, Úprkova 807/6, PSČ 69501; IČ: 28483006, podala na OBÚ v Brně dne 24.03.2011 žádost o povolení hornické činnosti - dobývání ložiska ropy a hořlavého zemního plynu v dobývacím prostoru Ždánice (ev.č. 4 0035) – IV.etapa. Tato žádost byla zdejším úřadem zaevidována pod č.j. SBS 09285/2011.

Přípisem OBÚ v Brně, č.j. SBS 09285/2011/002 ze dne 29.03.2011, byl nařízen termín ústního jednání a místního šetření na den 15.04.2011.

O výsledku ústního jednání a místního šetření byl sepsán protokol (č.j. OBÚ v Brně SBS 12354/2011), ve kterém je dokladováno projednání předmětné žádosti.

V řízení o povolení hornické činnosti byla vydána a doložena následující stanoviska, vyjádření, rozhodnutí a jiné související dokumenty:

- Vyjádření Krajského úřadu, odboru životního prostředí, č.j. JMK 24035/2011 ze dne 08.03.2011 (č.j. OBÚ v Brně SBS 09285/2011) – toto je souhlasné bez podmínek.
- Vyjádření Ministerstva životního prostředí, odboru výkonu státní správy VII č.j. 14423/ENV/11; 392/560/11 ze dne 01.03.2011 (č.j. OBÚ v Brně SBS 09285/2011) – toto je souhlasné bez podmínek.

- Závazné stanovisko Krajské hygienické stanice Jihomoravského kraje se sídlem v Brně, územní pracoviště Hodonín, č.j. KHSJM/6638/2011/HO/HP ze dne 03.03.2011 (č.j. OBÚ v Brně SBS 09285/2011) – toto je souhlasné bez podmínek.
- Vyjádření Městského úřadu Kyjov, odboru životního prostředí, č.j. OŽP/7204/11/281/2011 ozp sek ze dne 03.03.2011 (č.j. OBÚ v Brně SBS 09285/2011) - toto je zohledněno v podmínce č. 3 tohoto rozhodnutí.
- Vyjádření Města Ždánice č.j. 472/11/45/11/P ze dne 10.03.2011 (č.j. OBÚ v Brně SBS 09285/2011) – toto je souhlasné bez podmínek.
- Vyjádření organizace MND Production a.s. zn. 9/11/P ze dne 14.03.2011 (č.j. OBÚ v Brně SBS 09285/2011) – toto je souhlasné bez podmínek.
- Vyjádření Lesů České republiky, s.p. č.j. 191/2011/141/84/312.4 ze dne 07.04.2011 (č.j. OBÚ v Brně SBS 09285/2011) - toto je zohledněno v podmínce č. 4 tohoto rozhodnutí.
- Rozhodnutí Okresního úřadu Hodonín, referátu životního prostředí č.j. ŽP/97/54/379/221 ze dne 24.01.1997 (č.j. OBÚ v Brně SBS 09285/2011) - toto je zohledněno v podmínce č. 5 tohoto rozhodnutí.
- Rozhodnutí Městského úřadu Kyjov, odboru životního prostředí č.j. ŽP/05/62/1773/r ze dne 15.09.2005 (č.j. OBÚ v Brně SBS 09285/2011)) - toto je zohledněno v podmínce č. 6 tohoto rozhodnutí.
- Rozhodnutí Městského úřadu Kyjov, odboru životního prostředí č.j. OŽP/40335/08/7633/2008 401 ze dne 18.11.2008 (č.j. OBÚ v Brně SBS 09285/2011)) - toto je zohledněno v podmínce č. 7 tohoto rozhodnutí.

Ze strany dotčených orgánů státní správy, které se jednání nezúčastnily a ve věci nezaslaly ani písemná vyjádření, má OBÚ v Brně, v souladu s ust. § 18 odst. 3 cit. zákona č. 61/1988 Sb. zato, že proti povolení hornické činnosti není z jejich strany připomínek a že s povolením souhlasí.


V řízení nebyly zjištěny žádné skutečnosti, pro které by nebylo možno předmětnou hornickou činnost povolit.

Při dodržení platných horních a souvisejících předpisů, projektové dokumentace pro danou hornickou činnost a podmínek tohoto rozhodnutí, jsou vytvořeny nezbytné předpoklady k zajištění bezpečnosti provozu, dodržování horních a souvisejících předpisů a ostatních právem chráněných zájmů. Proto bylo rozhodnuto tak, jak je výše uvedeno.

Zákonem stanovený správní poplatek v celkové výši ████████ Kč, (dle zákona č. 634/2004 Sb. o správních poplatcích, ve znění pozdějších předpisů), byl uhrazen spolu se žádostí, a to kolkovými známkami v celkové uvedené hodnotě tj. ████████ Kč, příloženými k předmětné žádosti a následně vylepenými na originál tohoto rozhodnutí.

Poučení o opravném prostředku

Proti tomuto rozhodnutí může účastník řízení podle § 81 a následných zákona č. 500/2004 Sb., správní řád, ve znění pozdějších předpisů, podat odvolání ve lhůtě 15 dnů ode dne jeho oznámení, podáním u správního orgánu, který je vydal. Odvolání musí mít náležitosti uvedené v § 37 odst. 2 a § 82 odst. 2 zákona č. 500/2004 Sb., správní řád, ve znění pozdějších předpisů.



předseda Obvodního báňského úřadu v Brně

Příloha:


Plán těžby-dobývání ropy a hořlavého zemního plynu sondami Ždánice 19, 24, 38, 39, 52, 155 v DP Ždánice (ev.č. 4 0035)-IV.etapa, ze dne 23.02.2011 (č.j. OBÚ v Brně SBS 09285/2011), opatřený povolovací doložkou OBÚ v Brně.

Rozdělovník:**A) Účastníci řízení:**

- 1) MND a.s., Úprkova 807/6, 695 01 Hodonín, IČ: 28483006;
- 2) Město Ždánice, Městečko 787, 696 32 Ždánice, IČ: 00285536;
- 3) MND Production a.s., Úprkova 807/6, 695 01 Hodonín, IČ: 26289474;
- 4) Lesy České republiky, s.p., Lesní správa v Bučovicích, Zámek 1, 685 01 Bučovice, IČ: 42196451.

B) Dotčené orgány státní správy:

- 1) Krajský úřad Jihomoravského kraje, odbor životního prostředí, Žerotínovo náměstí 3/5, 601 82 Brno;
- 2) Krajská hygienická stanice Jihomoravského kraje, územní pracoviště Hodonín, Plucárna la, 695 01 Hodonín;
- 3) Městský úřad Kyjov, odbor životního prostředí, Masarykovo nám. 30/5, 697 01 Kyjov;
- 4) Ministerstvo životního prostředí, Odbor výkonu státní správy VII, Mezírka 1, 602 00 Brno.



Toto rozhodnutí nabylo
právní moci dne... 13.1.2016
je vykonatelné dne... 13.1.2016
Obvodní báňský úřad pro území krajů
Jihomoravského a Zlínského
dne... 13.1.2016

OBVODNÍ BÁŇSKÝ ÚŘAD PRO ÚZEMÍ KRAJŮ JIHMORAVSKÉHO A ZLÍNSKÉHO

č.j. SBS 00727/2016/OBU-01/1

poř.č. 1879

vydává pro

MND a.s.

Hodonín, Úprkova 807/6, PSČ 695 01

IČ: 284 83 006

podle § 5 odst. 2 zák. č. 61/1988 Sb., o hornické činnosti výbušninách a o státní báňské správě, v platném znění (dále jen zákona č. 61/1988 Sb.), na základě splnění podmínek stanovených obecně závaznými právními předpisy pro výkon požadovaného předmětu činnosti, ve znění pozdějších předpisů,

OPRÁVNĚNÍ

k hornické činnosti a projektování objektů a zařízení pro hornickou činnost a k projektování, provádění a vyhodnocování geologických prací

v rozsahu podle § 2 zákona č. 61/1988 Sb., písm.

- a) vyhledávání a průzkum ložisek vyhrazených nerostů,
- b) otvirka, příprava a dobývání výhradních ložisek,
- c) zřizování, zajišťování a likvidace důlních děl a lomů,
- d) úprava a zušlechťování nerostů prováděné v souvislosti s jejich dobýváním,
- e) zřizování a provozování odvalů, výsypek a odkališť při činnostech uvedených v písmenech a) až d),
- f) zvláštní zásahy do zemské kůry,
- g) zajišťování a likvidace starých důlních děl,
- h) báňská záchranná služba,
- i) důlně měřická činnost,

k činnosti prováděné hornickým způsobem

a projektování objektů a zařízení pro činnost prováděnou hornickým způsobem

v rozsahu podle § 3 zákona č. 61/1988 Sb., písm.

- f) vrtání vrtů s délkou nad 30 m pro jiné účely než k činností uvedeným v § 2 a 3.

Odborné vedení organizace: je uvedeno v příloze, která je nedílnou součástí tohoto oprávnění.

Tímto oprávněním se nahrazuje dříve vydané oprávnění Obvodním báňským úřadem pro území krajů Jihomoravského a Zlínského, ev.č. 1866, vydané pod č.j. SBS 28729/2015/OBU-01/1 dne 17.9.2015 z důvodu změn.


Odůvodnění:

Na základě žádosti organizace MND a.s., doručené dne 14.9.2015, evidované pod č.j. SBS 28729/2015. Předmětem žádosti je změna oprávnění k hornické činnosti a činnosti prováděné hornickým způsobem. Organizace vyhověla všem požadavkům uvedeným v § 1 vyhl. č. 15/1995 Sb., o oprávnění k hornické činnosti a činnosti prováděné hornickým způsobem, jakož i k projektování objektů a zařízení, která jsou součástí této činnosti, v plném rozsahu.

Poučení o odvolání:

Proti tomuto rozhodnutí se lze odvolat podle § 81 a násl. zákona č. 500/2004 Sb., správní řád, k Českému báňskému úřadu v Praze prostřednictvím Obvodního báňského úřadu pro území krajů Jihomoravského a Zlínského do 15-ti dnů ode dne jeho doručení.

V Brně dne 11.1.2016


předseda Obvodního báňského úřadu
pro území krajů Jihomoravského a Zlínského

č.j. SBS 00727/2016/OBU-01/1

MND a.s.

Hodonín, Úprkova 807/6, PSČ 695 01

IČ: 284 83 006

Odborné vedení organizace:

[redacted]
narozen: [redacted]

osvědčení:

závodní § 2 a),b),c),d),e),f),g), § 3e),f),h) vydané OBÚ v Brně pod ev. č. 0403

báňský projektant § 2 b),c),d),e),f),g), § 3e),f),h) vydané OBÚ v Brně pod ev. č. 0471

[redacted]
narozen: [redacted]

osvědčení:

závodní § 2 a),b),c),d),f), § 3 f) vydané OBÚ v Brně pod ev. č. 0020

báňský projektant § 2 a),b),c),d),e),f),g), § 3f) vydané OBÚ v Brně pod ev. č. 0631

[redacted]
narozen: [redacted]

osvědčení:

závodní § 2 a),b),c),d),f),g), § 3 f),g),h) vydané OBÚ v Brně pod ev. č. 0032

báňský projektant § 2 b),c),d),e),f),g), § 3f) vydané OBÚ v Brně pod ev. č. 0033

[redacted]
narozen: [redacted]

osvědčení:

závodní § 2 a),b),c),d),f),g) § 3 f) vydané OBÚ v Brně pod ev. č. 0540

báňský projektant § 2 b),c),d),f),g), § 3f) vydané OBÚ v Brně pod ev. č. 0213

[redacted]
narozen: [redacted]

osvědčení:

závodní § 2 a),b),c),d),e),f) § 3 f) vydané OBÚ v Brně pod ev. č. 0030

báňský projektant § 2 a),b),c),d),f),g), § 3a),f),h) vydané OBÚ v Brně pod ev. č. 0595

Osvědčení k projektování, provádění a vyhodnocování geologických prací v oboru ložisková geologie, vydané Ministerstvem životního prostředí České republiky dne 2.10.2003, č.j. 72/660/13442/03, poř.č.1753/2003

[redacted]
narozen: [redacted]

osvědčení:

závodní § 2 a),b),c),d),e),f),g) § 3 f) vydané OBÚ v Brně pod ev. č. 0357

báňský projektant § 2b),c),d),f) vydané OBÚ v Brně pod ev. č. 0039

[redacted]
narozen: [redacted]

osvědčení:

závodní § 2 a),b),c),d),e),f),g) § 3 f),g),h) vydané OBÚ v Brně pod ev. č. 0186

báňský projektant § 2 a),b),c),d),e),f),g), § 3f) vydané OBÚ v Brně pod ev. č. 0618

[redacted]
narozen: [redacted]

osvědčení:

závodní § 2 a),b),c),d),e),f), § 3 f) vydané OBÚ v Brně pod ev. č. 0539

báňský projektant § 2 b),c),d),f),g), § 3f) vydané OBÚ v Brně pod ev. č. 0212

[redacted]
narozen: [redacted]

osvědčení:

závodní § 2 a),b),c),d),e),f),g), § 3 f), vydané OBÚ v Brně pod ev. č. 0666

báňský projektant § 2a),b),c),d),e),f),g), § 3f) vydané OBÚ v Brně pod ev. č. 0667

ředitel HBZS - protokol ČBÚ v Praze čj. SBS/27946/2013/ČBÚ-21 ze dne 4.11.2013

[redacted]
narozen: [redacted]

osvědčení:

závodní § 2 a),b),c),d),e),f) § 3 f) vydané OBÚ v Brně pod ev. č. 0653

báňský projektant § 2 a),b),c),d),e),f) § 3f) vydané OBÚ v Brně pod ev. č. 0654

[redacted]
narozen: [redacted]

závodní § 2 a),b),c),d),e),f),g) § 3 f) vydané OBÚ v Brně pod ev. č. 0662

báňský projektant § 2 a),b),c),d),e),f),g) § 3f) vydané OBÚ v Brně pod ev. č. 0663

[redacted]
narozena: [redacted] 5

osvědčení:

závodní § 2 a),b),c),d),e),f) § 3 f) vydané OBÚ v Brně pod ev. č. 0651

báňský projektant § 2 a),b),c),d),e),f) § 3f) vydané OBÚ v Brně pod ev. č. 0652

[redacted]
narozen: [redacted]

osvědčení:

závodní § 2 a),b),c),d),e),f) § 3 f) vydané OBÚ v Brně pod ev. č. 0780

báňský projektant § 2,b),d),f) § 3f) vydané OBÚ v Brně pod ev. č. 0022

[redacted]
narozen: [redacted]

osvědčení:

závodní § 2 a),b),c),d),e),f), g) § 3 f) vydané OBÚ v Brně pod ev. č. 0701

báňský projektant § 2,a),b), c),d),e),f),g), § 3f) vydané OBÚ v Brně pod ev. č. 0700

[redacted]
narozen: [redacted]

osvědčení:

Hlavní důlní měřič ev. č. 0174 č.j. 4773/94 ČBÚ v Praze

██████████
narozen: ██████████

osvědčení:

projektant instalací elektrických zařízení pro hornickou činnost § 2 a),b),c),d),e),f),g), § 3 f), vydané OBÚ v Brně pod ev. č. 0311

██████████
██████████
osvědčení:

projektant strojního vybavení § 2 a),b),c),d),e),f) § 3f) vydané OBÚ v Brně pod ev. č. 0036

██████████
██████████
osvědčení:

projektant strojního vybavení § 2 a),b),c),d),f) § 3f) vydané OBÚ v Brně pod ev. č. 0029

I ██████████
██████████

osvědčení: projektant strojního vybavení § 2 a),b),c),d),e),f) § 3f) vydané OBÚ v Brně pod ev. č. 0042

██████████
██████████
Osvědčení k projektování, provádění a vyhodnocování geologických prací v oboru ložisková geologie, vydané Ministerstvem životního prostředí České republiky ze dne 2.10.2003, č.j. 65/660/13436/03, poř.č.1755/2003

██████████
██████████
Osvědčení k projektování, provádění a vyhodnocování geologických prací v oboru ložisková geologie, vydané Ministerstvem životního prostředí České republiky ze dne 2.10.2003, č.j. 3808/630/232882/00, poř.č.1243/2001

██████████
██████████
Osvědčení k projektování, provádění a vyhodnocování geologických prací v oboru ložisková geologie, vydané Ministerstvem životního prostředí České republiky ze dne 2.10.2003, č.j. 1037/660/2836/ENV/08, poř.č. 2086/2009

██████████
██████████
Osvědčení k projektování, provádění a vyhodnocování geologických prací v oboru ložisková geologie, vydané Ministerstvem životního prostředí České republiky ze dne 2.10.2003, č.j. 1057/660/2875/ENV/08, poř.č. 2080/2008

V Brně dne 11.1.2016

██████████
██████████
předseda Obvodního báňského úřadu
pro území krajů Jihomoravského a Zlínského

Vyrovnání za bezesmluvní užívání a nájemného, smlouva č. A 141 54 164

Vyrovnání za bezesmluvní užívání

Období	P.p.č.	Výměra v m ²	Kč/m ² /rok	Roční nájemné	Počet dní	Alikvótní část
1. 9. 2015 - 31. 12. 2015	část 2680/1 část 2684					Kč Kč
Celkem						Kč bez DPH

1. 1. 2016 - 31. 1. 2016	část 2680/1 část 2684					Kč Kč
Celkem						Kč bez DPH

Vyrovnání nájemného, smlouva č. A 141 54 164, předmět nájmu NS A 141 54 118, dodatek 2

1. 1. 2016 - 31. 1. 2016	část 2606 část 2640/1 část 2680/1					Kč Kč Kč
Celkem						Kč bez DPH

Vyrovnání nájemného, smlouva č. A 141 54 164, předmět nájmu NS A 141 54 119, dodatek 1

1. 1. 2016 - 31. 1. 2016	část 2606					Kč
Celkem						Kč bez DPH

Vyrovnání celkem

Kč bez DPH

Plná moc

Power of Attorney

Společnost **MND a.s.**, se sídlem Hodonín, Úprkova 807/6, PSČ 695 01, Česká republika, IČ: 28483006, zapsaná v obchodním rejstříku u Krajského soudu v Brně, sp. zn. B.6209 (dále jen „Zmocnitel“ či „Společnost“), zastoupená níže uvedenými členy představenstva,

Company **MND a.s.**, with its registered office in Hodonín, Úprkova 807/6, Postal Code 695 01, the Czech Republic, Identification No.: 28483006, registered in the Commercial Register kept with the Regional Court in Brno, Reg. No. B.6209, (hereinafter referred to as “Principal” or “Company”), represented by the below mentioned member of the Board of Directors,

zplnomocňuje tímto zaměstnance Společnosti:

hereby authorizes the employee of the Company:

adresa pro doručování: **MND a.s., Hodonín, Úprkova 807/6, PSČ 695 01, Česká republika**

Delivery address: **MND a.s., Hodonín, Úprkova 807/6, Postal Code 695 01, the Czech Republic**

(dále jen „Zmocněnec“), takto:

(hereinafter the “Attorney”), as follows:

I.

Zmocněnec je v rámci výkonu funkce „Generální ředitel“ oprávněn samostatně jednat jménem Zmocnitele a zastupovat Zmocnitele vůči všem institucím, orgánům organizací, fyzickým osobám či jiným třetím osobám, zejména pak vůči orgánům státní správy a samosprávy, soudním a rozhodčím orgánům, vůči orgánům činným v trestním řízení, dále vůči bankám či jiným finančním institucím, apod.

The Attorney is, within the exercise of his function of Company's **General Manager (CEO)**, entitled to individually act on behalf of the Principal and represent the Principal towards all institutions, authorities, organizations, individuals or other third parties, especially to state and local governmental bodies, to judicial and arbitral bodies, to law enforcement authority management, as well as to banks and other financial institutions, etc..

Zmocněnec je rovněž oprávněn samostatně jednat jménem Zmocnitele v jakékoli záležitosti i v případech, že je pro takové jednání zákonem vyžadována zvláštní plná moc (zejména, nikoli však pouze, podle § 84 notářského řádu, apod., případně podle jakýchkoli ustanovení zákona č. 89/2012 Sb., občanského zákoníku či zákona č. 90/2012 Sb., o obchodních korporacích).

The Attorney is also entitled to individually act on behalf of the Company in all and any affairs even when a special power of attorney is required for these acts by the law (in particular, but without limitation, under Sect. 84 of the Notary Rules Act, etc., eventually under any provisions of the Act No. 89/2012 Coll., the Civil Code or Act No. 90/2012 Coll., on business corporations).

Zmocněnec je samostatně oprávněn zejména:

The Attorney is individually authorized, in particular, to:

- podepisovat prohlášení, smlouvy, dohody, či jakékoli jiné dokumenty jménem Zmocnitele, za podmínky, že hodnota plnění, které je předmětem těchto dokumentů, nepřesahuje [redacted] Kč (bez DPH) resp. ekvivalentu v jiné měně;
- zřizovat, rušit bankovní účty společnosti a podepisovat bankovní dokumenty vztahující se k těmto právním jednáním;
- podepisovat jakékoli smluvní či jiné právní akty nebo činit i jiná jednání v rámci pracovněprávních vztahů;

- sign, on behalf of the Principal, declarations, contracts, agreements or other documents, provided that the value of the transaction which is the object of these documents does not exceed CZK [redacted] (excluding VAT), resp. equivalent in other currency;
- establish, discontinue or otherwise dispose of the Company's bank accounts and sign bank documents relating to such acts;
- sign any contractual or other legal acts or take other actions as part of employment relationships;

- d) podávat návrhy a žádosti k soudům, správním orgánům či rozhodčím orgánům, přijímat doručované písemnosti;
- e) vzdávat se práv, nároků či plnění, je-li to v zájmu Zmocnitele;
- f) vykonávat práva a povinnosti, jež pro Zmocnitele vyplývají z držení akcií či jiných majetkových účastí.

II.

Zmocněnec (nad rámec samostatného zmocnění, jak je uvedeno výše) je dále oprávněn, avšak vždy společně buď:

(i) s Finančním ředitelem Společnosti, **Ing. Radimem Ciprysem**, nar. [REDACTED]

(ii) s ředitelem Úseku interních služeb Společnosti, **Mgr. Pavlem Kotáskem**, n [REDACTED]

podepisovat prohlášení, smlouvy, dohody, či jiné dokumenty jménem Zmocnitele, za podmínky, že hodnota plnění, které je předmětem těchto dokumentů, nepřesahuje [REDACTED] Kč (bez DPH) resp. ekvivalentu v jiné měně.

III.

Zmocněnec není v rámci tohoto zmocnění oprávněn uzavírat úvěrové smlouvy.

Zmocněnec je oprávněn, ve výše uvedeném rozsahu nebo pouze k určitému jednání, udělit písemnou plnou moc jiné fyzické osobě, aby místo něho jednala za Zmocnitele.

Toto zplnomocnění se řídí českým právem. V případě rozporů mezi českou a anglickou jazykovou verzí je rozhodující česká verze.

Toto zplnomocnění je uděleno na dobu určitou a zaniká (i) dnem 31. 1. 2016, anebo (ii) dnem skončení pracovního poměru Zmocněnce ke Společnosti, anebo (iii) změnou pracovního zařazení Zmocněnce u Společnosti, podle toho, co nastane dříve. Tímto zplnomocněním se rovněž nahrazují veškerá dřívější zplnomocnění udělená Společností Zmocněnci stejného či obdobného obsahu. Oprávnění Zmocněnce ke společnému jednání s Ing. Radimem Ciprysem nebo Mgr. Pavlem Kotáskem zaniká rovněž, ve vztahu k oprávnění příslušné dvojice, ukončením pracovního poměru Ing. Radima Cipryse resp. Mgr. Pavla Kotáska.

| NÁSLEDUJE STRANA S PODPISY |

- d) submit proposals and applications to the court, administrative authorities or arbitration authorities and to accept registered documents;
- e) waiving rights, claims or performance when in the interest of the Principal;
- f) execute rights and obligations that arise to the Company from holding shares or other equity.

II.

Further (in addition to individual authorization of the Attorney as stated above), the Attorney is authorized, but only always together neither with:

i) the Company's Financial Director, **Mr Radim Ciprys**, born on [REDACTED]:

ii) the Company's Director of the Internal Services Division, **Mr Pavel Kotásek**, b [REDACTED]

sign, on behalf of the Principal, a declarations, contracts, agreements or other documents, provided that the value of the transaction which is object of these documents does not exceed CZK [REDACTED] (excluding VAT), resp. equivalent in other currency.

III.

The Attorney is not authorized, within this power of attorney, to enter into credit agreements.

The Attorney is also authorized, in the above range or only to a particular act, to issue a written power of attorney to another person to represent the Principal on his behalf.

This authorization is governed by the Czech laws. In the event of any discrepancies between the Czech and English language versions hereof, the Czech version shall prevail.

This Power of Attorney is being granted for a time-limited period and expires (i) on 31st January, 2016, or (ii) in the moment of the end of Attorney's employment with the Principal, or (iii) by the change of the Attorney's working position at the Principal; whatever occurs first. By this Power of Attorney any previous authorizations with the same or similar object granted by the Principal to the Attorney are replaced. The authorization of the Attorney to act jointly with Mr Radim Ciprys or Mr Pavel Kotásek expires, in respect to the authorization of the respective pair, in the moment when the employment relationship of Mr Radim Ciprys resp. Mr Pavel Kotásek terminates.

| THE SIGNATURE PAGE FOLLOWS |

V Praze, dne 30. ledna 2015

za MND a.s.

Ing. Miroslav Jestřábík
Člen představenstva
/ The Member of the Board of Directors

In Prague, dated 30th January, 2015

On behalf of MND a.s.

Ing. Jiří Ječmen
Člen představenstva
/ The Member of the Board of Directors

Toto zplnomocnění v plném rozsahu přijímám.
/ I accept this Power of Attorney in the full extent.

Ing. Radim Ciprys

Mgr. Pavel Kotásek

Ověření - Legalizace

Běžné číslo ověřovací knihy OII: **96/2015**
Ověřuji, že: **Ing. Miroslav Jestřábík**
nar. dne:
bytem:
jehož totožnost byla prokázána platným úředním
průkazem, tuto listinu přede mnou vlastnoručně
podepsal.-----
v Praze dne : **30.1.2015**

Ověřující provedením
legalizace neodpovídá za
obsah listiny.

trvalý zástupce notářky

Ověření - Legalizace

Běžné číslo ověřovací knihy OII: **196/2015**
Ověřuji, že: **Ing. Jiří Ječmen**
nar. dne:
bytem:
jehož totožnost byla prokázána platným úředním
průkazem, tuto listinu přede mnou vlastnoručně
podepsal.-----
v Praze dne : **30.1.2015**

Ověřující provedením
legalizace neodpovídá za
obsah listiny.

trvalý zástupce notářky

Vyrovnání za bezesmluvní užívání a nájemného, smlouva č. A 141 54 164

Vyrovnání za bezesmluvní užívání

Období	P. p. č.	Výměra v m ²	Kč/m ² /rok	Roční nájemné	Počet dní	Alikvótní část	Kč
1. 9. 2015 - 31. 12. 2015	část 2680/1 část 2684						Kč Kč
Celkem							Kč bez DPH

1. 1. 2016 - 31. 1. 2016	část 2680/1 část 2684						Kč Kč
Celkem							Kč bez DPH

Vyrovnání nájemného, smlouva č. A 141 54 164, předmět nájmu NS A 141 54 118, dodatek 2

1. 1. 2016 - 31. 1. 2016	část 2606 část 2640/1 část 2680/1						Kč Kč Kč
Celkem							Kč bez DPH

Vyrovnání nájemného, smlouva č. A 141 54 164, předmět nájmu NS A 141 54 119, dodatek 1

1. 1. 2016 - 31. 1. 2016	část 2606						Kč
Celkem							Kč bez DPH

Vyrovnání celkem

15 454 Kč bez DPH