

DODATEK č. 1

k pachtovní smlouvě č.: A 141 54 151 o pachtu v dobývacím prostoru
ze dne 14.7.2014, uzavřený mezi

Lesy České republiky, s.p.,

se sídlem Hradec Králové, Přemyslova 1106, PSČ 501 68,
zapsaný v Obchodním rejstříku vedeném Krajským soudem v Hradci Králové, oddíl AXII, vložka 540
zastoupený Ing. Danielem Szórádem, Ph.D., generálním ředitelem
IČO: 42196451, DIČ: CZ42196451
bankovní spojení: Komerční banka, a.s., pobočka Bučovice
číslo účtu: 9022700287/0100
(dále jen „**propachtovatel**“) na straně jedné

a

MND a.s.

se sídlem Hodonín, Úprkova 807/6, PSČ 695 01
zapsaná v obchodním rejstříku u Krajského soudu v Brně, oddíl B, vložka 6209
IČO: 28483006, DIČ: CZ 28483006
zastoupená Ing. Zbyňkem Parmou, generálním ředitelem na základě plné moci ze dne 30. ledna 2015
bankovní spojení: Komerční banka, a.s., pobočka Hodonín
číslo účtu: 2104671/0100
(dále jen „**pachtýř**“) na straně druhé

uzavírají k pachtovní smlouvě č. A 141 54 151, uzavřené ve smyslu ust. § 2332 a násl. zák. č. 89/2012 Sb., občanský zákoník, ve znění pozdějších předpisů (dále jen „občanský zákoník“) mezi propachtovatelem a pachtýřem, Dodatek č. 1, jak následuje.

I.
Změna smlouvy

1. Čl. I., odstavec 1. Smlouvy se ruší a nahrazuje se tímto zněním:
- Propachtovatel prohlašuje, že má právo hospodařit k níže uvedeným pozemkům, který jsou ve vlastnictví České republiky, a to:

Číslo parcely	Druh pozemku	Výměra v m ²	Propachtovávaná výměra v m ²	Katastrální území	LV	Obec
2676/1	lesní pozemek	1 561 655	4 100	Ždánice	2130	Ždánice
2676/5	lesní pozemek	204	11	Ždánice	2130	Ždánice
Celkem			4 111			

Uvedené pozemky (dále jen „**předmětné pozemky**“ nebo „**předmět pachtu**“) jsou zapsané v katastru nemovitostí u Katastrálního úřadu pro Jihomoravský kraj, Katastrální pracoviště Kyjov.

- Čl. I., odstavec 2. Smlouvy se ruší a nahrazuje se tímto zněním:

Předmětné pozemky jsou na základě rozhodnutí Městského úřadu Kyjov č.j.: OŽPÚP1854/14/401 ze dne 3.2.2014 dočasně odňaty z pozemků určených k plnění funkcí lesa, a to do 31.12.2034. Toto rozhodnutí je nedílnou přílohou č. 4 k této smlouvě (dále jen „Smlouva“). Za účelem rozšíření plochy ochranného pásma inženýrských sítí s označením DTM Ždánice – polymerflooding 1. Miocén byla část pozemku p.č. 2676/1 v k.ú. Ždánice o výměře 145 m² na základě rozhodnutí Městského úřadu Kyjov, odboru životního prostředí pod č.j.: OŽPÚP47772/14/401 ze dne 17.9.2014 dočasně omezena ve využívání z pozemku k plnění funkcí lesa od 7.10.2014 do 31.12.2034. Z této výměry dočasného omezení 145 m² se předmět pachtu rozšiřuje jen o výměru 95 m², protože část omezení z této plochy 50 m² je součástí zpevněné lesní cesty, která zůstává nadále veřejně přístupná a je pouze omezeno její lesnické využití. Toto rozhodnutí je nedílnou přílohou č. 8 k tomuto Dodatku č. 1 Smlouvy.

3. Čl. I., odstavec 3. Smlouvy se ruší a nahrazuje se tímto zněním:
Propachtovatel se zavazuje přenechat na základě této Smlouvy předmět pachtu uvedený v odst. 1. tohoto článku o celkové výměře 4 111 m² do pachtu pachtýři k dočasnému úplatnému užívání a požívání s tím, že pachtýř se zavazuje předmět pachtu využívat výlučně za účelem provádění hornické činnosti, realizaci a umístění staveb na pozemku, a to k vedení inženýrských sítí včetně vodovodní přípojky, které umožní dobývání ropy a zemního plynu z výhradního ložiska ropy a zemního plynu. Název stavby spojující potrubí od sondy Ždánice 18 k nově napojované sondě Ždánice 141 je „DTM Ždánice – polymerflooding 1, miocén v k.ú. Ždánice“. Předmět pachtu se nachází v dobývacím prostoru Ždánice ev.č. 4 0035, Nevojice e.č. 4 0091 a Ždánice I e.č. 4 0092. Vydaná rozhodnutí Obvodního báňského úřadu v Brně o změně dobývacího prostoru Ždánice a stanovení dobývacích prostorů Nevojice a Ždánice I tvoří přílohy č. 5 – č. 6, které jsou nedílnou součástí této Smlouvy.
4. Čl. III., odstavec 1. Smlouvy se ruší a nahrazuje se tímto zněním:
Propachtovatel na základě této Smlouvy přenechává pachtýři a pachtýř od propachtovatele přebírá do dočasného úplatného užívání a požívání předmět pachtu uvedený v čl. I. odst. 1. této Smlouvy o celkové výměře 4 111 m², a to na dobu určitou do 31.12.2034.
5. Čl. IV., odstavec 1. Smlouvy se ruší a nahrazuje se tímto zněním:
Pachtýř se zavazuje platit propachtovateli za předmět pachtu pachtovné ve výši [REDAKCE] Kč/m²/rok (cena základní bez rozlišení ploch dle způsobu využití). Celkové roční pachtovné tak činí [REDAKCE]-Kč (slovy: [REDAKCE]). Uvedené pachtovné bude pro rok 2015 povýšeno o míru inflace dosaženou v roce 2014. Pro ostatní roky bude pachtovné navyšováno o míru inflace dle čl. IV. odst. 6. této Smlouvy. Takto ujednané pachtovné bylo stanoveno dohodou.

II.

Závěrečná ustanovení

1. Tento Dodatek č. 1 je nedílnou součástí Smlouvy č. A 141 54 151 ze dne 14.7.2014.
2. Smluvní strany se dohodly na vyrovnání za bezdůvodné obohacení užívání části pozemku p.č. 2676/1 v k.ú. Ždánice o výměře 95 m² za období od 1. 1. 2015 do účinnosti Dodatku č. 1 Smlouvy. Uvedená částka bude vypočtena takto: $((95 \text{ m}^2 \times [REDAKCE] \text{ Kč/m}^2/\text{rok}) : 365 \text{ dny}) \times (\text{počet dnů od 1.1.2015 do účinnosti Dodatku č. 1})$ bez DPH. Takto vypočtená úhrada za bezdůvodné obohacení bude uhrazena pachtýřem propachtovateli jednorázově na základě faktury, která bude vystavena Lesní správou Bučovice do 30 dnů po oboustranném podpisu Dodatku č. 1 Smlouvy. Datum vystavení příslušné faktury je zároveň datem uskutečnění zdanitelného plnění. Lhůta splatnosti faktury je 30 kalendářních dnů od data jejího vystavení.

Dnem úhrady je den připsání částky ve prospěch účtu Lesní správy Bučovice uvedeného v záhlaví Dodatku č. 1.

3. Ostatní ujednání Smlouvy se nemění a zůstávají nadále v platnosti.
4. Smluvní strany se dohodly, že tento Dodatek č. 1 nabývá platnosti a účinnosti dnem jeho podpisu oběma smluvními stranami.
5. Propachtovatel prohlašuje, že mu pro toto právní jednání byl udělen souhlas Ministerstva zemědělství ČR ve smyslu ustanovení § 17 odst. 2 zákona č. 77/1997 Sb., o státním podniku, ve znění pozdějších předpisů, k nakládání s určeným majetkem státního podniku č.j.:87152/2014-MZE-12141 doručený propachtovateli dne 12.3.2015. Uvedený souhlas Ministerstva zemědělství ČR je nedílnou přílohou č. 12 k této Smlouvě.
6. Smluvní strany prohlašují, že tento Dodatek č. 1 byl sjednán na základě jejich pravé a svobodné vůle, že si jeho obsah přečetly a bezvýhradně s ním souhlasí, což stvrzují svými vlastnoručními podpisy.
7. Tento Dodatek č. 1 je vyhotoven ve čtyřech stejnopisech, z nichž po podpisu dva obdrží propachtovatel a dva pachtýři.
8. Smluvní strany shodně konstatují, že vzhledem k uvedenému rozšíření předmětu pachtu došlo k rozšíření přílohové části této Smlouvy o tyto přílohy, které jsou nedílnou součástí tohoto Dodatku č. 1 jako:
 - Příloha č. 8: Rozhodnutí č.j.: OŽPÚP47772/14/401 ze dne 17.9.2014 na dočasné omezení využívání pozemku plnění funkcí lesa
 - Příloha č. 9: Evidenční údaje o pozemcích v měřítku 1 : 1 000 – zapojení sond Zd141A, Zd157H, Zd190H
 - Příloha č. 10: Snímek porostní mapy se zákresem předmětného území
 - Příloha č. 11: Rozhodnutí Obvodního báňského úřadu pro území krajů Jihomoravského a Zlínského č.j.: SBS 24068/2014/OBÚ-01/5 ze dne 29.8.2014 o umístění stavby – zapojení sond Zd141A, Zd157H, Zd190H (Liniová část) k.ú. Ždánice
 - Příloha č. 12: Souhlas Ministerstva zemědělství ČR č.j.: 87152/2014-MZE-12141 doručený propachtovateli dne 12.3.2015
 - Příloha č. 13: Plná moc pro [redacted] u ze dne 30.1.2015

V Hradci Králové, dne 25.3.2015

V Hodoníně, dne 31. 03. 2015

Propachtovatel:

Pachtýř:

[redacted]

[redacted]

Ing. Daniel Szórád, Ph.D.
generální ředitel

Ing. Zbyněk Parma
generální ředitel

[redacted]

[redacted]

pošta

Městský úřad Kyjov	
Toto rozhodnutí nabylo právní moci	
dne	7. 10. 2014
a je vykonatelné dne	7. 10. 2014
dne	7. 10. 2014 podpis
- 3 -	

Městský úřad Kyjov
Odbor životního prostředí a územního plánování

Masarykovo nám. 30, 697 01 Kyjov, pracoviště Masarykovo nám. 1
tel. 518/697 559, e-mail: p.pokorak@mukyjov.cz

Č.j.: OŽPÚP47772/14/401
spis. značka: OŽPÚP/8511/2014/401
ukládací znak: 221.1.6
skart. znak: A/10
Vyřizuje: [redacted]

Kyjov 17. září 2014

ROZHODNUTÍ

Účastníci řízení:

- MND a.s., Úprkova 807/6, 695 01 Hodonín (IČ: 28483006)
- Lesy České republiky, s.p., Přemyslova 1106/19, 501 68 Hradec Králové (LČR, s.p., LS Bučovice, Zámek 1, 685 01 Bučovice (IČ: 42196451))

Městský úřad Kyjov, odbor životního prostředí a územního plánování, jako orgán státní správy lesů, příslušný podle ust. § 66 odst. 1 zákona č. 128/2000 Sb., o obcích, v platném znění, dle ust. § 47 odst. 1 písm. a), ust. § 48 odst. 1 písm. d) zákona č. 289/1995 Sb., o lesích a o změně a doplnění některých zákonů (lesní zákon), v souladu se zákonem č. 500/2004 Sb., správní řád,

1. povoluje

podle ustanovení § 13 odst. 1 lesního zákona

dočasné omezení využívání pozemku plnění funkcí lesa

od nabytí právní moci tohoto rozhodnutí do 31. 12. 2034

pozemku (části) p.č. KN 2676/1 v k.ú. Ždánice o výměře 0,0145 ha

žadateli, tj. společnosti MND a.s., Úprkova 807/6, 695 01 Hodonín (IČ: 28483006) pro plochu ochranného pásma plynovodu u plochy sondy Ždánice 190H.

Pro určení předmětné části pozemku p.č. KN 2676/1 v k.ú. Ždánice je směrodatný zakres dle listiny „Evidenční údaje o pozemcích“, potvrzené [redacted], úředně oprávněným zeměměřickým inženýrem dne 1. 8. 2014.

Vlastníkem pozemku p.č. KN 2676/1 v k.ú. Ždánice je Česká republika, právo hospodařit s majetkem státu přísluší Lesům České republiky, s.p., Přemyslova 1106/19, 501 68 Hradec Králové (LČR, s.p., LS Bučovice, Zámek 1, 685 01 Bučovice, IČ: 42196451), LV č. 2130 pro k.ú. Ždánice.

2. stanovuje

podle ustanovení § 16 odst. 2 písm. f) lesního zákona žadateli tyto

podmínky v zájmu ochrany pozemků určených k plnění funkcí lesa:

- a) dodržovat základní povinnosti ochrany pozemků určených k plnění funkcí lesa uvedené v § 13 lesního zákona,
- b) řádně vytyčit a vyznačit hranice pozemků nebo jejich částí omezených plnění funkcí lesa,
- c) přilehlé pozemky určené k plnění funkcí lesa nebudou ani částečně využívány k dočasnému ukládání stavebních materiálů a otáčení těžké mechanizace,
- d) činnost provádět tak, aby nedošlo k poškození okolních lesních porostů s využitím technologií minimalizující dopady na životní prostředí,
- e) při vzniku případných škod na lese bezprostředně činit potřebná opatření k jejich minimalizaci,
- f) respektovat vyjádření LČR, s.p., LS Bučovice, Zámek 1, 685 01 Bučovice k omezení PUPFL č.j.: LCR141/000001432/2014 ze dne 2. 9. 2014.

Odůvodnění

Rozhodnutí o omezení pozemků plnění funkcí lesa je výjimkou ze zákazu využívat tyto pozemky k jiným účelům (ustanovení § 13 odst. 1 lesního zákona).

Podáním ze dne 11. 9. 2014, čímž bylo dle ustanovení § 44 správního řádu zahájeno řízení o žádosti, navrhla společnost MND, a.s., Úprkova 807/6, 695 01 Hodonín (IČ: 28483006) vydání rozhodnutí o dočasném omezení části pozemku p.č. KN 2676/1 v k.ú. Ždánice o výměře 0,0145 ha pro plochu ochranného pásma plynovodu u plochy sondy Ždánice 190H.

Vlastníkem pozemku p.č. KN 2676/1 v k.ú. Ždánice je Česká republika, právo hospodařit s majetkem státu přísluší Lesům České republiky, s.p., Přemyslova 1106/19, 501 68 Hradec Králové (LČR, s.p., LS Bučovice, Zámek 1, 685 01 Bučovice, IČ: 42196451), LV č. 2130 pro k.ú. Ždánice.

Žádost byla doložena všemi náležitostmi podle vyhlášky č. 77/1996 Sb., o náležitostech žádosti o odnětí nebo omezení a o podrobnostech o ochraně pozemků určených k plnění funkcí lesa, tj. mimo jiné i souhlasem subjektu, který má právo hospodařit s majetkem státu (Lesy České republiky, s.p., Přemyslova 1106/19, 501 68 Nový Hradec Králové (LČR, s.p., LS Bučovice, Zámek 1, 685 01 Bučovice)) a současně vykonává funkci odborného lesního hospodáře.

Správní orgán má pro předmětné správní řízení k dispozici kromě vlastní žádosti tyto podklady: vyjádření LČR, s.p., LS Bučovice, situační zakres, výpočet výše újmy nebo škody, výpis z KN, evidenční údaje o pozemcích, rozhodnutí báňského úřadu.

Platnost rozhodnutí o dočasném omezení PUPFL zaniká podle ustanovení § 16 odst. 5 písm. a) lesního zákona uplynutím doby, na kterou bylo rozhodnutí vydáno. Případnou žádost o prodloužení doby platnosti rozhodnutí je nutno podat orgánu státní správy lesů, který rozhodnutí vydal, před uplynutím doby platnosti.

Na základě zhodnocení předložených podkladů a dle místních znalostí dospěl Městský úřad Kyjov, odbor životního prostředí a územního plánování k závěru, že požadavek na dočasné omezení části pozemku plnění funkcí lesa pro plochu ochranného pásma plynovodu u plochy sondy Ždánice 190H je ekonomicky a společensky důvodný a nebude mít další jiné negativní důsledky na plnění funkcí lesa.

Ověřovací doložka konverze na žádost do dokumentu v listinné podobě

Ověřuji pod pořadovým číslem 612077_000267, že tento dokument v listinné podobě, který vznikl převedením z dokumentu obsaženého v datové zprávě, skládajícího se z 3 listů, se shoduje s obsahem dokumentu, jehož převedením vznikl.

Autorizovanou konverzí dokumentu se nepotvrzuje správnost a pravdivost údajů obsažených v dokumentu a jejich soulad s právními předpisy.

Obsah předložené datové zprávy k provedení autorizované konverze byl ve shodě se záznamy Informačního systému datových schránek. Tato datová zpráva s číslem 225400049 byla systémem přenesena dne 18.09.2014 v 11:12:39. Platnost datové zprávy byla ověřena dne 23.09.2014 v 15:26:36. Datová zpráva byla opatřena zaručenou elektronickou značkou založenou na kvalifikovaném systémovém certifikátu vydaném akreditovaným poskytovatelem certifikačních služeb. Údaje o zaručené elektronické značce: číslo kvalifikovaného systémového certifikátu 17 48 1F, certifikát byl vydán PostSignum Qualified CA 2, Česká pošta, s.p. [IČ 47114983] pro Informační systém datových schránek - produkční prostředí Ministerstvo vnitra ČR-kancelář vrchního ředitele sekce pro informatiku a eGovernment [IČ 00007064]. Elektronická značka byla označena časovým razítkem. Datum a čas 19.09.2014 06:31:48, číslo kvalifikovaného časového razítka 16 DA AD, časové razítko bylo vydáno PostSignum Qualified CA 2, Česká pošta, s.p. [IČ 47114983].

Odesílající datová schránka:

Název: Město Kyjov

Adresa: Masarykovo náměstí 30/1, 69701 Kyjov, CZ

ID datové schránky: f28bdah

Typ uživatele: Nežjištěno

Vstupující dokument obsažený v datové zprávě byl podepsán zaručeným elektronickým podpisem založeným na kvalifikovaném certifikátu vydaném akreditovaným poskytovatelem certifikačních služeb a platnost zaručeného elektronického podpisu byla ověřena dne 23.09.2014 v 15:27:19. Zaručený elektronický podpis byl shledán platným (dokument nebyl změněn) a ověření platnosti kvalifikovaného certifikátu bylo provedeno vůči seznamu zneplatněných kvalifikovaných certifikátů vydanému k datu 23.09.2014 14:07:40. Údaje o zaručeném elektronickém podpisu: číslo kvalifikovaného certifikátu 17 CE 10, kvalifikovaný certifikát byl vydán akreditovaným poskytovatelem certifikačních služeb PostSignum Qualified CA 2, Česká pošta, s.p. [IČ 47114983] pro podepisující osobu (označující osobu) [redacted] vedoucí odboru, Odbor životního prostředí a územního plánování, 342, Město Kyjov [IČ 00285030]. Elektronický podpis byl označen platným časovým razítkem, založeným na kvalifikovaném certifikátu vydaném akreditovaným poskytovatelem certifikačních služeb. Platnost časového razítka byla ověřena dne 23.09.2014 v 15:27:19. Údaje o časovém razítku: datum a čas 18.09.2014 09:38:03, číslo kvalifikovaného časového razítka 16 DA 9D, kvalifikované časové razítko bylo vydáno akreditovaným poskytovatelem certifikačních služeb PostSignum Qualified CA 2, Česká pošta, s.p. [IČ 47114983].

Vystavil: Česká pošta

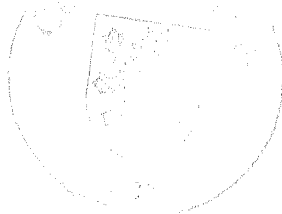
Pracoviště: Bučovice

Legionářská 128, Bučovice, 68501 dne 23.09.2014

Jméno, příjmení a podpis osoby, která autorizovanou konverzi dokumentu provedla:

[redacted]

Otisk úředního razítka:



65039728-11112-140923152549


Poznámka:

Kontrolu této ověřovací doložky lze provést v centrální evidenci ověřovacích doložek přístupně způsobem umožňujícím dálkový přístup na adrese <https://www.czechpoint.cz/overovacidolozky>.

Poučení

Proti tomuto rozhodnutí může účastník řízení podat podle ustanovení § 81 odst. 1 správního řádu odvolání, ve kterém se uvede v jakém rozsahu se rozhodnutí napadá a dále namítaný rozpor s právními předpisy nebo nesprávnost rozhodnutí nebo řízení, jež mu předcházelo, ve lhůtě 15 dnů ode dne jeho oznámení ke Krajskému úřadu Jihomoravského kraje se sídlem v Brně, Žerotínovo nám. 3/5 podáním učiněným u Městského úřadu v Kyjově. Odvolání se podává v počtu 2 stejnopisů.

Otisk úředního razítka


vedoucí odboru

Toto rozhodnutí obdrží :

a) účastníci řízení:



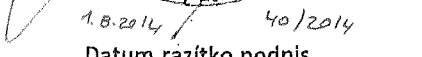
- MND a.s., Úprkova 807/6, 695 01 Hodonín (IČ: 28483006) (DS)
- Lesy České republiky, s. p., Přemyslova 1106, 501 68 Hradec Králové (LČR, s.p., Lesní správa Bučovice, Zámek 1, 685 01 Bučovice (IČ: 42196451)) (DS)

b) ostatní:

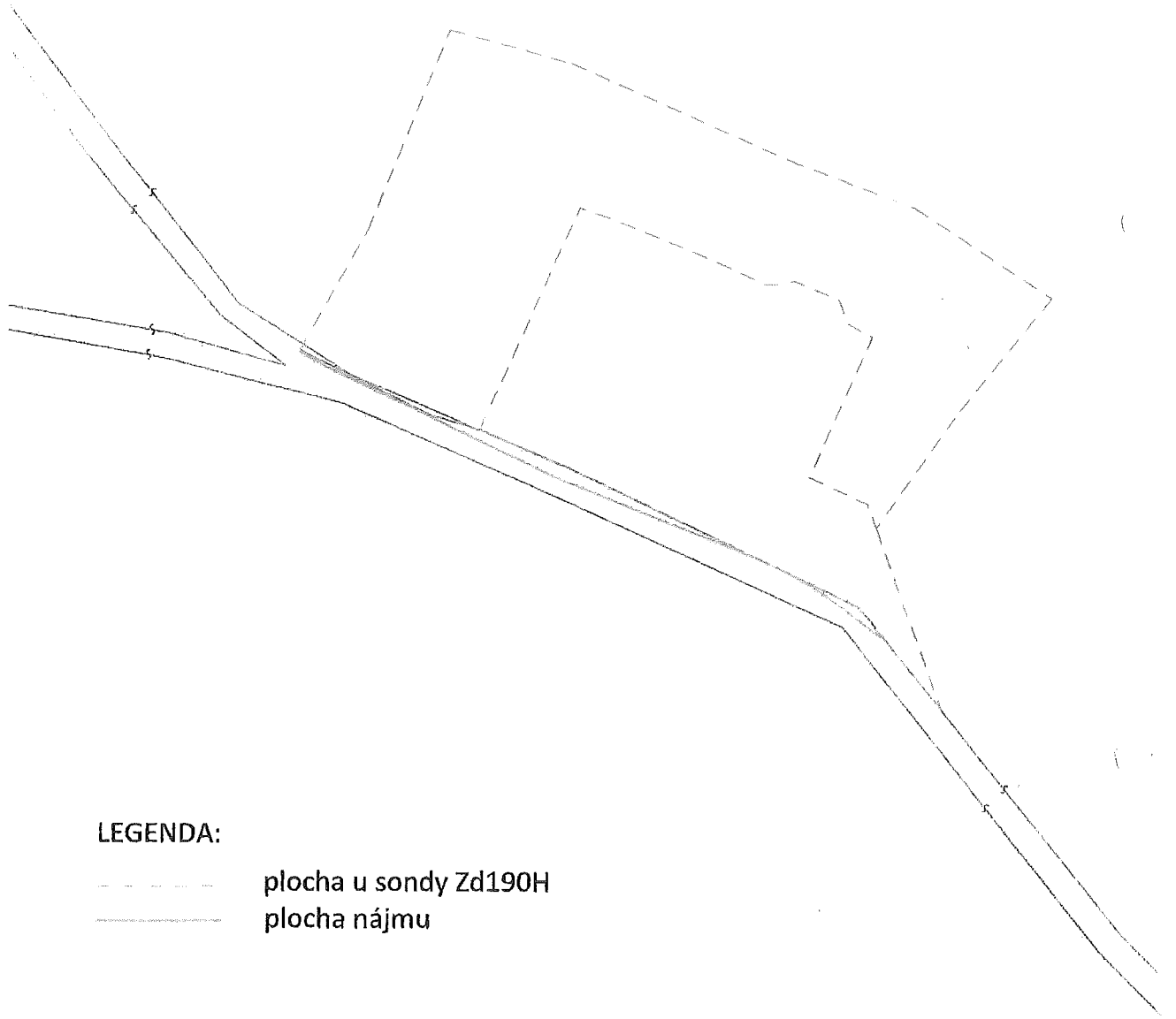
- MěÚ Kyjov, OŽPÚP – lesní hospodářství (spis 1x)

Dosavadní stav				Vymezená zájmová plocha										
Označení pozemku parc. číslem	Výměra parcely		Druh pozemku Způsob využití	Označení pozemku parc. číslem(KN)	Výměra parcely		Druh pozemku Způsob využití	Poznámka	Porovnání se stavem evidence právních vztahů					Označení dílu
	ha	m ²			ha	m ²			Díl přechází z pozemku označeného v		Číslo listu vlast.	Výměra dílu		
								katastru nemovitostí	dřívější poz.evidence			ha	m ²	
				2676/1				část						
				CELKEM										
SEZNAM SOUŘADNIC (S-JTSK)														
č.b. Y X														
1 568357.26 1173224.08														
2 568337.28 1173234.04														
3 568329.17 1173236.46														
4 568315.04 1173242.53														
5 568269.80 1173264.15														
6 568265.40 1173269.63														
7 568269.80 1173266.28														
8 568271.78 1173264.76														
9 568274.93 1173262.53														
10 568275.90 1173261.84														
11 568276.90 1173261.24														
12 568281.17 1173258.72														
13 568283.94 1173257.39														
14 568290.03 1173254.81														
15 568304.52 1173249.05														
16 568317.55 1173243.83														
17 568322.99 1173241.20														
18 568333.94 1173235.89														
19 568338.98 1173233.47														
20 568347.54 1173229.38														
21 568352.17 1173227.20														
22 568352.85 1173226.88														
23 568357.42 1173224.38														

MND a.s. Úprkova 807/6, Hodonín	Okres :	Hodonín	Obec :	Zdánice	K.Ú. :	Zdánice
	Číslo zak.		Mapový list:	DKM	Měř.:	1:1000
EVIDENČNÍ ÚDAJE o pozemcích						

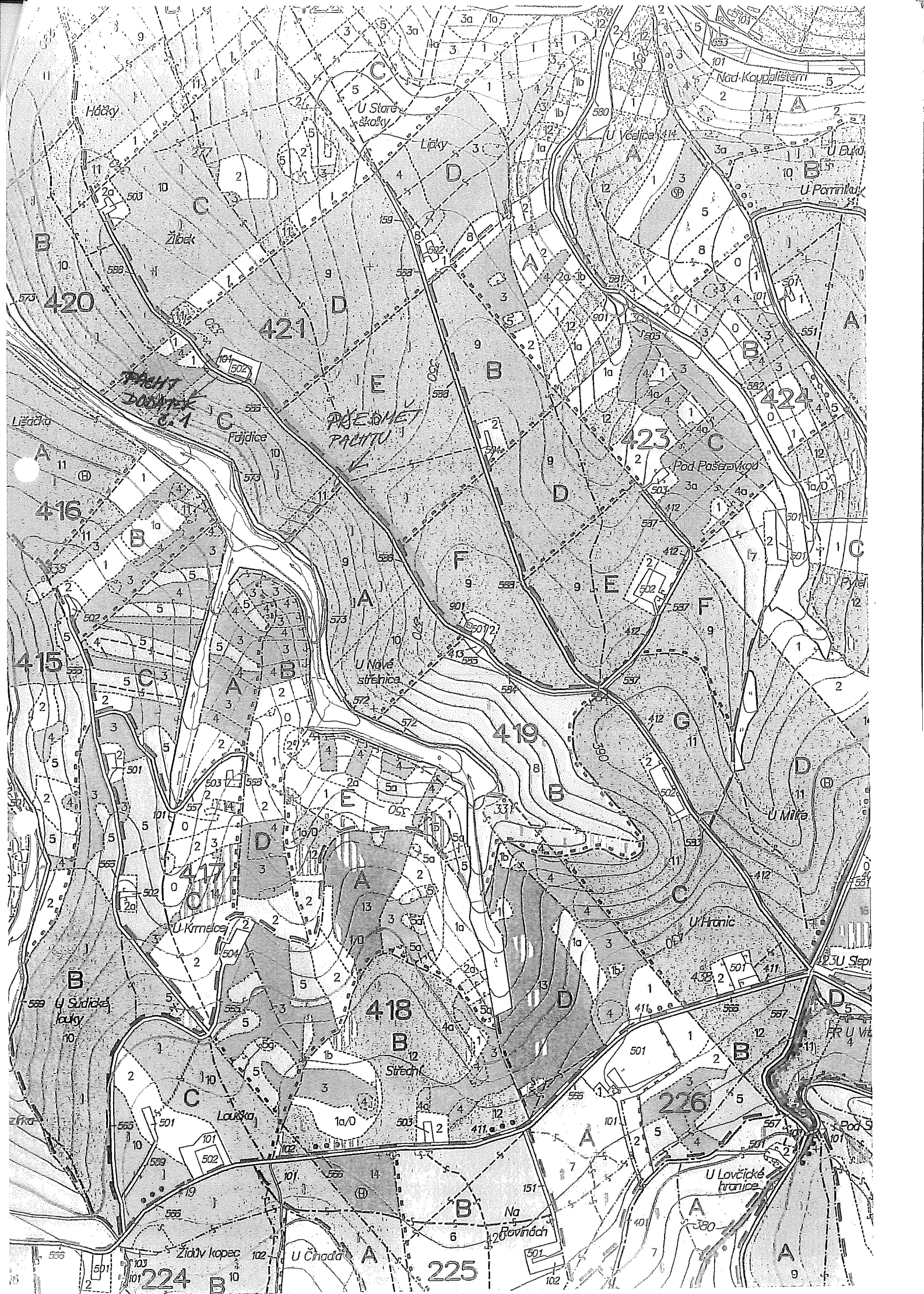
Zapojení sond Zd141A, Zd157H, Zd190H nájem	Potvrdil:
Dne: 31.7.2014	
Vyhotovil: 	
	Datum, razítko, podpis

Λ
2676/1



LEGENDA:

- plocha u sondy Zd190H
- plocha nájmu





OBVODNÍ BÁŇSKÝ ÚŘAD
PRO ÚZEMÍ KRAJŮ JIHMORAVSKÉHO A ZLÍNSKÉHO

č.j.: SBS 24068/2014/OBÚ-01/5

V Brně dne 29.08.2014

ROZHODNUTÍ

Obvodní báňský úřad pro území krajů Jihomoravského a Zlínského (dále také „OBÚ“) jako pověřený jiný stavební úřad dle ust. § 16 odst. 3 zákona č. 183/2006 Sb., o územním plánování a stavebním řádu (stavební zákon), ve znění pozdějších předpisů (dále jen „stavební zákon“), ve společném územním a stavebním řízení (dále jen „společné řízení“) přezkoumal podle § 94a odst. 4, § 90 a § 111 stavebního zákona žádost o vydání územní rozhodnutí a stavebního povolení, kterou dne 05.08.2014 podala organizace

MND a.s.
Hodonín, Úprkova 807/6, PSČ 695 01
IČ: 28483006
(dále také „žadatel“),

a na základě tohoto přezkoumání:

I. Vydává podle ust. § 94a odst. 5, § 79 a § 92 stavebního zákona

rozhodnutí o umístění stavby

na stavbu:

Zapojení sond Zd141A, Zd157H, Zd190H (Liniová část) k.ú. Ždánice, okres Hodonín
(dobývací prostory Nevojice - ev.č. 4 0091, Ždánice – ev.č. 4 0035, Ždánice I - ev.č. 4 0092)
(dále také „stavba“)
Dočasná stavba do 12/2034

na pozemcích p.č. 2676/1, 2676/2, 2676/4 v katastrálním území Ždánice.

II. Vydává podle ust. § 94a odst. 5 a § 115 stavebního zákona

Stavební povolení

na stavbu:

Zapojení sond Zd141A, Zd157H, Zd190H (Liniová část) k.ú. Ždánice, okres Hodonín
(dobývací prostory Nevojice - ev.č. 4 0091, Ždánice – ev.č. 4 0035, Ždánice I - ev.č. 4 0092)

Stavba obsahuje:

Technologii potřebnou pro dotěžení ropy z ložiska pomocí druhotné těžební metody tzv. polymerflooding. Předmětem je vybudování dálkovodu (DN100 PN40 – 863 m), přípojky technologické vody (d90 PN16, 810 m), plynovodní přípojky (d63 PN4, 772 m), elektrického vedení VN (2x792 m a chránička pro paprsek VN 114 m), chráničky optokabelu (2x899 m), dvou betonových šachet, plastové šachty uvnitř oplocení sond Zd102 a Zd103, osazení betonové buňky trafostanice vč. Úpravy panelové plochy a dvou plastových šachet na sondě Zd157H a Zd141A (vedle nové trafostanice).

Samotná stavba je rozčleněna následovně:

- SO-01 Dálkovod a přípojky;
- SO-02 Stavební úpravy;
- SO-03 VN přípojka, trafostanice a chránička optokabelu.

III. Stanoví podmínky pro umístění stavby:

1. Stavba bude realizována na pozemcích p.č. 2676/1, 2676/2, 2676/4 v katastrálním území Ždánice, jak je vyznačeno ve výkresu – celková situace a koordinační výkres stavby, který obsahuje výkres současného stavu území v měřítku 1 : 1000 se zakreslením stavebního pozemku, požadovaným umístěním stavby, s vyznačením vazeb a vlivů na okolí.

IV. Stanoví podmínky pro provedení stavby:

1. Stavba bude provedena podle projektové dokumentace „ZAPOJENÍ SOND Zd141A, Zd157H, Zd190H (LINIOVÁ ČÁST)“ z 05/2014 (zakázka č. 21/URI/14) vypracované [redacted] případné změny nesmí být provedeny bez předchozího povolení stavebního úřadu.
2. Před zahájením stavby zajistí stavebník (investor) celé akce vytyčení prostorové polohy stavby orgány nebo organizacemi k tomu oprávněnými. Doklad o vytyčení prostorové polohy stavby, včetně jeho ověření úředně oprávněnými zeměměřičskými inženýry, bude stavebnímu úřadu předložen spolu se žádostí o vydání kolaudačního souhlasu.
3. Při stavbě budou dodržena ustanovení vyhlášky č. 268/2009 Sb. o technických požadavcích na stavby, ve znění pozdějších předpisů, vyhlášky ČBÚ č. 74/2002 Sb., o vyhrazených elektrických zařízeních, vyhlášky č. 75/2002 Sb., o bezpečnosti provozu elektrických zařízeních používaných při hornické činnosti a činnosti prováděné hornickým způsobem, a dále ustanovení vyhlášky č. 501/2006 Sb., o obecných požadavcích na využívání území, ve znění pozdějších předpisů, a příslušné normy ČSN.
4. Při provádění stavby je nutno dodržovat předpisy týkající se bezpečnosti práce.
5. Stavebník písemně oznámí stavebnímu úřadu termín zahájení stavby.
6. Stavba bude prováděna stavebním podnikatelem. Nejméně 7 dní před zahájením stavebních prací bude stavebnímu úřadu oznámen název, sídlo a IČ stavebního podnikatele. Zhotovitel ručí za bezpečné provedení stavby dle ověřené projektové dokumentace a platných předpisů.
7. Stavba bude dokončena do 2 let ode dne nabytí právní moci tohoto rozhodnutí.
8. Bude zajištěna ochrana práv účastníků řízení, stabilita a bezpečné užívání sousedních staveb, včetně staveb technické infrastruktury a provozu na přilehlých komunikacích.
9. Musí být zajišťovány a plněny požadavky z vyjádření a závazných stanovisek Městského úřadu Kyjov, odboru životního prostředí a územního plánování č.j. OŽPÚP29833/14/ozp_ sek ze dne 24.06.2014 (č.j. OBÚ SBS 24068/2014), č.j. OŽPÚP35390/14/425 ze dne 08.07.2014 (č.j. OBÚ SBS 24068/2014) a č.j. OŽPÚP35387/14/385 ze dne 31.07.2014 (č.j. OBÚ SBS 25993/2014).

10. Musí být zajišťovány a plněny požadavky ze závazných stanovisek Hasičského záchranného sboru Jihomoravského kraje, Územního odboru Hodonín ev.č. HSBM-2-31-12-I/5-POKŘ-2014 ze dne 24.06.2014 (č.j. OBÚ SBS 24068/2014) a ev.č. HSBM-2-31-12-II/5-POKŘ-2014 ze dne 24.06.2014 (č.j. OBÚ SBS 24068/2014).
11. Musí být zajišťovány a plněny požadavky z vyjádření společnosti Lesy České republiky, s.p. č.j. LCR952/002405/2014 ze dne 13.06.2014 (č.j. OBÚ SBS 24068/2014), č.j. LCR141/00000949/2014 ze dne 26.05.2014 (č.j. OBÚ SBS 24068/2014) a č.j. LCR141/00001426/2014 ze dne 12.08.2014 (č.j. OBÚ SBS 25002/2014).
12. Odpady vzniklé při výstavbě budou likvidovány v souladu se zákonem č. 185/2001 Sb., o odpadech, ve znění pozdějších předpisů.
13. Nebudou dotčeny zájmy sousedů ani zájmy veřejné nad míru přiměřenou okolnostem stavby.
14. Stavební suť a přebytečná zemina nebudou skladovány na veřejném pozemku.
15. Toto stavební povolení Vás neopravňuje k zásahu do cizích nemovitostí, zejména komunikací, chodníků apod. Před započítím těchto zásahů si musíte vyžádat souhlas vlastníka popřípadě správce těchto nemovitostí.
16. Po dni nabytí právní moci stavebního povolení stavební úřad zašle stavebníkovi jedno vyhotovení ověřené projektové dokumentace spolu se štítkem obsahujícím identifikační údaje o povolené stavbě. Stavebník je povinen štítek o povolení stavby před zahájením stavby umístit na viditelném místě u vstupu na staveniště a ponechat jej tam až do dokončení stavby, případně do vydání kolaudačního souhlasu, rozsáhlé stavby se mohou označit jiným vhodným způsobem s uvedením údajů ze štítku.
17. Stavba nesmí být zahájena, dokud stavební povolení nenabude právní moci. Stavební povolení pozbývá podle § 115 odst. 4 stavebního zákona platnosti, jestliže stavba nebyla zahájena do 2 let ode dne, kde nabylo právní moci. Dobu platnosti stavebního povolení může stavební úřad prodloužit na odůvodněnou žádost stavebníka podanou před jejím uplynutím. Podáním žádosti se staví běh lhůty platnosti stavebního povolení.
18. Dle § 122 stavebního zákona lze stavbu užívat pouze na základě kolaudačního souhlasu. Obsahové náležitosti žádosti o vydání kolaudačního souhlasu stanoví prováděcí právní předpis – vyhláška č. 503/2006 Sb., kterou se provádějí některá ustanovení stavebního zákona ve věcech stavebního řádu.
19. V případě, že nebude možno stavbu dokončit do Vám stanoveného termínu, požádejte o jeho prodloužení.

Účastníci řízení, na něž se vztahuje rozhodnutí správního orgánu dle § 27 odst. 1 písm. a) zákona č. 500/2004 Sb. správní řád, ve znění pozdějších předpisů (dále jen „správní řád“):

- MND a.s., Úprkova 807/6, 695 01 Hodonín, IČ: 28483006.

Odůvodnění:

Dne 05.08.2014 podal stavebník žádost o vydání územního rozhodnutí a stavebního povolení na výše uvedenou stavbu, uvedeným dnem bylo zahájeno společné územní a stavební řízení.

Stavební úřad oznámil zahájení společného řízení známým účastníkům řízení a dotčeným orgánům. Stavební úřad podle ustanovení § 94a odst. 2 stavebního zákona nařídil ústní jednání na den 22.08.2014. Z tohoto jednání byl sepsán protokol. Stavební úřad při oznámení o zahájení společného jednání stanovil, podmínky pro uplatnění námitek účastníků řízení a stanovisek dotčených orgánů státní správy.

Stavební úřad v provedeném společném řízení přezkoumal předloženou žádost z hledisek uvedených v § 94a a § 111 stavebního zákona, projednal ji s účastníky řízení a s dotčenými orgány a zjistil, že jejím uskutečněním nebo užíváním nejsou ohroženy zájmy chráněné stavebním zákonem, předpisy vydanými k jeho provedení a zvláštními předpisy.

Projektová dokumentace stavby splňuje obecné technické požadavky na stavby. Stavební úřad v průběhu řízení neshledal důvody, které by bránily povolení stavby.

V rámci řízení byla vydána a doložena tato rozhodnutí, stanoviska a vyjádření:

- Stanovisko Obvodního báňského úřadu pro území krajů Jihomoravského a Zlínského č.j. SBS 17546/2014/OBÚ-01/1 ze dne 12.06.2014 (č.j. OBÚ SBS 24068/2014) – toto je souhlasné;
- Závazné stanovisko Krajské hygienické stanice Jihomoravského kraje se sídlem v Brně, územní pracoviště Hodonín č.j. KHSJM 23225/2014/HO/HP ze dne 11.06.2014 (č.j. OBÚ SBS 24068/2014) – toto je souhlasné bez podmínek;
- Vyjádření Krajského úřadu Jihomoravského kraje, odboru životního prostředí č.j. JMK 62961/2014 ze dne 13.06.2014 (č.j. OBÚ SBS 24068/2014) – toto je souhlasné bez podmínek;
- Vyjádření Městského úřadu Kyjov, odboru životního prostředí a územního plánování č.j. OŽPÚP29833/14/ozp_sek ze dne 24.06.2014 (č.j. OBÚ SBS 24068/2014) – toto je zohledněno v podmínce č. 9 tohoto rozhodnutí;
- Závazná stanoviska Hasičského záchranného sboru Jihomoravského kraje, Územního odboru Hodonín ev.č. HSBM-2-31-12-I/5-POKŘ-2014 ze dne 24.06.2014 (č.j. OBÚ SBS 24068/2014) a ev.č. HSBM-2-31-12-II/5-POKŘ-2014 ze dne 24.06.2014 (č.j. OBÚ SBS 24068/2014) - tato jsou zohledněna v podmínce č. 10 tohoto rozhodnutí;
- Závazné stanovisko České republiky-Ministerstva obrany, Agentury hospodaření s nemovitým majetkem, Odboru územní správy majetku Brno sp.zn. 46138/2014-6440-OÚZ-BR ze dne 25.06.2014 (č.j. OBÚ SBS 24068/2014) – toto je souhlasné bez podmínek;
- Vyjádření Ministerstva životního prostředí, odboru výkonu státní správy VII č.j. 38622/ENV/14; 1052/560/14 ze dne 30.06.2014 (č.j. OBÚ SBS 24068/2014) – toto je souhlasné bez podmínek;
- Závazné stanovisko Městského úřadu Kyjov, odboru životního prostředí a územního plánování č.j. OŽPÚP35390/14/425 ze dne 08.07.2014 (č.j. OBÚ SBS 24068/2014) – toto je zohledněno v podmínce č. 9 tohoto rozhodnutí;
- Vyjádření Městského úřadu Žďánice, Stavebního odboru č.j. 1363/14/S234 ze dne 25.07.2014 (č.j. OBÚ SBS 24068/2014) – toto je souhlasné bez podmínek;
- Vyjádření společnosti Lesy České republiky, s.p. č.j. LCR952/002405/2014 ze dne 13.06.2014 (č.j. OBÚ SBS 24068/2014) – toto je zohledněno v podmínce č. 11 tohoto rozhodnutí;
- Vyjádření společnosti Lesy České republiky, s.p. č.j. LCR141/00000949/2014 ze dne 26.05.2014 (č.j. OBÚ SBS 24068/2014) – toto je zohledněno v podmínce č. 11 tohoto rozhodnutí;
- Stanovisko Povodí Moravy, s.p. zn. PM027358/2014-203/Kr ze dne 17.06.2014 (č.j. OBÚ SBS 24068/2014) – toto je souhlasné bez podmínek;
- Vyjádření organizace Moravia Gas Storage a.s. ze dne 15.07.2014 (č.j. OBÚ SBS 24068/2014) - toto je souhlasné bez podmínek;
- Vyjádření Města Žďánice č.j. 1362/14/129/14/P ze dne 20.06.2014 (č.j. OBÚ SBS 24068/2014) – toto je souhlasné bez podmínek;
- Vyjádření společnosti Lesy České republiky, s.p. č.j. LCR141/00001426/2014 ze dne 12.08.2014 (č.j. OBÚ SBS 25002/2014) – toto je zohledněno v podmínce č. 11 tohoto rozhodnutí.

Stavební úřad zajistil vzájemný soulad předložených závazných stanovisek dotčených orgánů vyžadovaných zvláštními předpisy a zahrnul je do podmínek rozhodnutí.

Stavební úřad rozhodl, jak je uvedeno ve výroku rozhodnutí, za použití ustanovení právních předpisů ve výroku uvedených.

Účastníci řízení, na něž se vztahuje rozhodnutí správního orgánu dle § 27 odst. 2 správního řádu:


- Město Ždánice, Městečko 787, 696 32 Ždánice;
- Moravia Gas Storage a.s., Úprkova 807/6, 695 01 Hodonín;
- Lesy České republiky, s.p., Lesní správa Bučovice, Zámek 1, 685 01 Bučovice;
- Lesy České republiky, s.p., správa toků-oblast Povodí Dyje, Brno, Jezuitská 13, 602 00 Brno.

Poučení:

Proti tomuto rozhodnutí se lze odvolat do 15 dnů ode dne jeho oznámení k Českému báňskému úřadu, podáním u zdejšího správního orgánu.

Odvolání se podává s potřebným počtem stejnopisů tak, aby jeden stejnopis zůstal správnímu orgánu a aby každý účastník dostal jeden stejnopis. Nepodá-li účastník potřebný počet stejnopisů, vyhotoví je správní orgán na náklady účastníka.

Odvoláním lze napadnout výrokovou část rozhodnutí, jednotlivý výrok neb o jeho vedlejší ustanovení. Odvolání jen proti odůvodnění rozhodnutí je nepřipustné.



**předseda Obvodního báňského úřadu
pro území krajů Jihomoravského a Zlínského**

Příloha:

Dokumentace „ZAPOJENÍ SOND Zd141A, ZD157H, ZD190H (LINIOVÁ ČÁST)“ z 05/2014 (zakázka č. 21/URI/14) (č.j. OBÚ SBS 24068/2014) – opatřena ověřovací doložkou OBÚ.

Poplatek:

Správní poplatek podle zákona č. 634/2004 Sb. o správních poplatcích, ve znění pozdějších předpisů, položky 17 odstavce 1 písmene f) v celkové výši [REDACTED] Kč byl uhrazen.

Rozdělovník:

A) Účastníci řízení:

1. MND a.s., Úprkova 807/6, 695 01 Hodonín;
2. Město Ždánice, Městečko 787, 696 32 Ždánice;
3. Moravia Gas Storage a.s., Úprkova 807/6, 695 01 Hodonín;
4. Lesy České republiky, s.p., Lesní správa Bučovice, Zámek 1, 685 01 Bučovice;
5. Lesy České republiky, s.p., správa toků-oblast Povodí Dyje, Brno, Jezuitská 13, 602 00 Brno.

B) Dotčené orgány státní správy:

1. Hasičský záchranný sbor Jihomoravského kraje, územní odbor Hodonín, Třída Bří Čapků 3, 695 03 Hodonín;
2. Ministerstvo životního prostředí ČR – odbor výkonu státní správy VII., Mezírka 1, 602 00 Brno;
3. Krajský úřad Jihomoravského kraje, Odbor životního prostředí, Žerotínovo nám.3/5, 601 82 Brno;
4. Městský úřad Kyjov, Odbor životního prostředí a územního plánování, Masarykovo náměstí 1, 697 01 Kyjov;
5. Městský úřad Ždánice, Stavební odbor, Městečko 787, 696 32 Ždánice;
6. Krajská hygienická stanice Jihomoravského kraje, Územní pracoviště Hodonín, Plucárna 1a, 695 01 Hodonín;
7. Ministerstvo obrany ČR, Agentura hospodaření s nemovitým majetkem, Odbor územní správy majetku Brno, Svatoplukova 84, 615 00 Brno-Židenice;
8. Povodí Moravy, s.p., Dřevařská 932/11, 601 75 Brno.



MINISTERSTVO ZEMĚDĚLSTVÍ

87152/2014-MZE-12141



000223923890

ÚTVAR: Sekce správní
ČÍSLO ÚTVARU: 12100

VÁŠ DOPIS ZN.: LCR099/17/009042/2014
ZE DNE: 5. 12. 2014

SPISOVÁ ZN.: 52VH17734/2014-12141
NAŠE ČJ.: 87152/2014-MZE-12141

VYŘIZUJE: [REDACTED]
TELEFON: [REDACTED]
E-MAIL: [REDACTED]
ID DS: yphaax8

Lesy České republiky, s.p.
odbor správy majetku
Přemyslova 1106/19
Nový Hradec Králové
500 08 Hradec Králové

ADRESA: Těšnov 65/17, Nové Město, 110 00 Praha 1

DATUM:

Žádost o udělení souhlasu MZe k nakládání s určeným majetkem podniku Lesy ČR, s.p. dle zákona č. 77/1997 Sb., k.ú Ždánice

Ministerstvo zemědělství, jako zakladatel státního podniku Lesy České republiky, s.p. vydává podle ustanovení § 17 odstavec 2 v návaznosti na § 2 odstavec 5 zákona č. 77/1997 Sb., o státním podniku, ve znění pozdějších předpisů, souhlas k nakládání s určeným majetkem státu s právem hospodařit pro státní podnik Lesy České republiky, s.p. ve věci uzavření dodatku č. 1 ke smlouvě o pachtu č. A 141 54 151 - části lesního pozemku p.č. 2676/1 (propachtovaná výměra lesního pozemku podléhající souhlasu 95 m²), vedeného v katastru nemovitostí na LV č. 2130 pro katastrální území a obec Ždánice, okres Hodonín u Katastrálního úřadu pro Jihomoravský kraj, Katastrálního pracoviště Kyjov.

Pachtýř:

MND a.s.
se sídlem Hodonín, Úprkova 807/6, PSČ 695 01
IČ: 28483006

Předmětem dodatku č. 1 ke smlouvě o pachtu č. A 141 54 151 jsou i další části lesních pozemků, které byly na základě rozhodnutí uvedeného ve smlouvě dočasně odňaty z pozemků určených k plnění funkcí lesa a **nejsou předmětem souhlasu.**

Celková propachtovávaná výměra včetně pozemků, které nejsou předmětem souhlasu, činí 4 111 m².

Smlouva o pachtu byla uzavřena na dobu určitou do 31.12.2034.

Pachtovné: celkové roční pachtovné za pacht částí pozemků o výměře 4 111 m² bez DPH činí [REDACTED] Kč.

Souhlas se uděluje s tím, že zakladatel bere na vědomí sdělení generálního ředitele státního podniku čj. LCR099/17/004272/2014 ze dne 26.5.2014, že pacht lesních pozemků za účelem hornické činnosti není v rozporu s ustanovením § 5 zákona č. 289/1995 Sb., (lesní zákon), ve znění pozdějších předpisů.

S pozdravem


vrchní ředitel Sekce správní

Plná moc

Společnost **MND a.s.**, se sídlem Hodonín, Úprkova 807/6, PSČ 695 01, Česká republika, IČ: 28483006, zapsaná v obchodním rejstříku u Krajského soudu v Brně, sp. zn. B.6209 (dále jen „**Zmocnitel**“ či „**Společnost**“), zastoupená níže uvedenými členy představenstva,

zplnomocňuje tímto zaměstnance Společnosti:

Ing. Zbyněk Parma, na [redacted]
[redacted] PSČ 691 55, Česká republika,

adresa pro doručování: **MND a.s., Hodonín, Úprkova 807/6, PSČ 695 01, Česká republika**

(dále jen „**Zmocněnec**“), takto:

I.

Zmocněnec je v rámci výkonu funkce „**Generální ředitel**“ oprávněn samostatně jednat jménem Zmocnitele a zastupovat Zmocnitele vůči všem institucím, orgánům organizací, fyzickým osobám či jiným třetím osobám, zejména pak vůči orgánům státní správy a samosprávy, soudním a rozhodčím orgánům, vůči orgánům činným v trestním řízení, dále vůči bankám či jiným finančním institucím, apod.

Zmocněnec je rovněž oprávněn samostatně jednat jménem Zmocnitele v jakékoli záležitosti i v případech, že je pro takové jednání zákonem vyžadována zvláštní plná moc (zejména, nikoli však pouze, podle § 84 notářského řádu, apod., případně podle jakýchkoli ustanovení zákona č. 89/2012 Sb., občanského zákoníku či zákona č. 90/2012 Sb., o obchodních korporacích).

Zmocněnec je samostatně oprávněn zejména:

- podepisovat prohlášení, smlouvy, dohody, či jakékoli jiné dokumenty jménem Zmocnitele, za podmínky, že hodnota plnění, které je předmětem těchto dokumentů, nepřesahuje [redacted] Kč (bez DPH) resp. ekvivalentu v jiné měně;
- zřizovat, rušit bankovní účty společnosti a podepisovat bankovní dokumenty vztahující se k těmto právním jednáním;
- podepisovat jakékoli smluvní či jiné právní akty nebo činit i jiná jednání v rámci pracovněprávních vztahů;

Power of Attorney

Company **MND a.s.**, with its registered office in Hodonín, Úprkova 807/6, Postal Code 695 01, the Czech Republic, Identification No.: 28483006, registered in the Commercial Register kept with the Regional Court in Brno, Reg. No. B.6209, (hereinafter referred to as “**Principal**” or “**Company**”), represented by the below mentioned member of the Board of Directors,

hereby authorizes the employee of the Company:

Mr Zbyněk Parma, born [redacted]
[redacted] 2, Postal Code 691 55, the Czech Republic,

Delivery address: **MND a.s., Hodonín, Úprkova 807/6, Postal Code 695 01, the Czech Republic**

(hereinafter the “**Attorney**”), as follows:

I.

The Attorney is, within the exercise of his function of Company’s **General Manager (CEO)**, entitled to individually act on behalf of the Principal and represent the Principal towards all institutions, authorities, organizations, individuals or other third parties, especially to state and local governmental bodies, to judicial and arbitral bodies, to law enforcement authority management, as well as to banks and other financial institutions, etc..

The Attorney is also entitled to individually act on behalf of the Company in all and any affairs even when a special power of attorney is required for these acts by the law (in particular, but without limitation, under Sect. 84 of the Notary Rules Act, etc., eventually under any provisions of the Act No. 89/2012 Coll., the Civil Code or Act No. 90/2012 Coll., on business corporations).

The Attorney is individually authorized, in particular, to:

- sign, on behalf of the Principal, declarations, contracts, agreements or other documents, provided that the value of the transaction which is the object of these documents does not exceed CZK [redacted] (excluding VAT), resp. equivalent in other currency;
- establish, discontinue or otherwise dispose of the Company’s bank accounts and sign bank documents relating to such acts;
- sign any contractual or other legal acts or take other actions as part of employment relationships;

- d) podávat návrhy a žádosti k soudům, správním orgánům či rozhodčím orgánům, přijímat doručované písemnosti;
- e) vzdávat se práv, nároků či plnění, je-li to v zájmu Zmocnitele;
- f) vykonávat práva a povinnosti, jež pro Zmocnitele vyplývají z držení akcií či jiných majetkových účastí.

II.

Zmocněnec (nad rámec samostatného zmocnění, jak je uvedeno výše) je dále oprávněn, avšak vždy společně buď:

(i) s Finančním ředitelem Společnosti, Ing. Radímem Ciprysem, nar. [REDACTED], anebo

(ii) s ředitelem Úseku interních služeb Společnosti, Mgr. Pavlem Kotáskem, [REDACTED],

podepisovat prohlášení, smlouvy, dohody, či jiné dokumenty jménem Zmocnitele, za podmínky, že hodnota plnění, které je předmětem těchto dokumentů, nepřesahuje [REDACTED] Kč (bez DPH) resp. ekvivalentu v jiné měně.

III.

Zmocněnec není v rámci tohoto zmocnění oprávněn uzavírat úvěrové smlouvy.

Zmocněnec je oprávněn, ve výše uvedeném rozsahu nebo pouze k určitému jednání, udělit písemnou plnou moc jiné fyzické osobě, aby místo něho jednala za Zmocnitele.

Toto zplnomocnění se řídí českým právem. V případě rozporů mezi českou a anglickou jazykovou verzí je rozhodující česká verze.

Toto zplnomocnění je uděleno na dobu určitou a zaniká (i) dnem 31.1.2016, anebo (ii) dnem skončení pracovního poměru Zmocněnce ke Společnosti, anebo (iii) změnou pracovního zařazení Zmocněnce u Společnosti, podle toho, co nastane dříve. Tímto zplnomocněním se rovněž nahrazují veškerá dřívější zplnomocnění udělená Společností Zmocněnci stejného či obdobného obsahu. Oprávnění Zmocněnce ke společnému jednání s Ing. Radímem Ciprysem nebo Mgr. Pavlem Kotáskem zaniká rovněž, ve vztahu k oprávnění příslušné dvojice, ukončením pracovního poměru Ing. Radíma Cipryse resp. Mgr. Pavla Kotáška.

| NÁSLEDUJE STRANA S PODPISY |

- d) submit proposals and applications to the court, administrative authorities or arbitration authorities and to accept registered documents;
- e) waiving rights, claims or performance when in the interest of the Principal;
- f) execute rights and obligations that arise to the Company from holding shares or other equity.

II.

Further (in addition to individual authorization of the Attorney as stated above), the Attorney is authorized, but only always together neither with:

i) the Company's Financial Director, Mr Radim Ciprys, born [REDACTED] Postal Code 691 41, or with:

ii) the Company's Director of the Internal Services Division, Mr Pavel Kotásek, [REDACTED]

sign, on behalf of the Principal, a declarations, contracts, agreements or other documents, provided that the value of the transaction which is object of these documents does not exceed CZK [REDACTED] (excluding VAT), resp. equivalent in other currency.

III.

The Attorney is not authorized, within this power of attorney, to enter into credit agreements.

The Attorney is also authorized, in the above range or only to a particular act, to issue a written power of attorney to another person to represent the Principal on his behalf.


This authorization is governed by the Czech laws. In the event of any discrepancies between the Czech and English language versions hereof, the Czech version shall prevail.

This Power of Attorney is being granted for a time-limited period and expires (i) on 31st January, 2016, or (ii) in the moment of the end of Attorney's employment with the Principal, or (iii) by the change of the Attorney's working position at the Principal; whatever occurs first. By this Power of Attorney any previous authorizations with the same or similar object granted by the Principal to the Attorney are replaced. The authorization of the Attorney to act jointly with Mr Radim Ciprys or Mr Pavel Kotásek expires, in respect to the authorization of the respective pair, in the moment when the employment relationship of Mr Radim Ciprys resp. Mr Pavel Kotásek terminates.

| THE SIGNATURE PAGE FOLLOWS |

V Praze, dne 30. ledna 2015

za MND a.s.



Ing. Miroslav Jestřábík
Člen představenstva
/ The Member of the Board of Directors

In Prague, dated 30th January, 2015

On behalf of MND a.s.



Ing. Jiří Ječmen
Člen představenstva
/ The Member of the Board of Directors

Toto zplnomocnění v plném rozsahu přijímám.
/ I accept this Power of Attorney in the full extent.



Ing. Zbyněk Parma




Ing. Radim Ciprys



Mgr. Pavel Kotásek

Ověření - Legalizace

Běžné číslo ověřovací knihy Oll: 96/2015
Ověřuji, že: Ing. Miroslav Jestřábík
nar. dne: [redacted]
bytem: [redacted]
jehož totožnost byla prokázána platným úředním
průkazem, tuto listinu přede mnou vlastnoručně
podepsal.-----
v Praze dne : 30.1.2015



Ověřující provedením
egalizace neodpovídá za
obsah listiny.

trvalý zástupce notářky

Ověření - Legalizace

Běžné číslo ověřovací knihy Oll: 196/2015
Ověřuji, že: Ing. Jiří Ječmen
nar. dne: [redacted]
bytem: [redacted]
jehož totožnost byla prokázána platným úředním
průkazem, tuto listinu přede mnou vlastnoručně
podepsal.-----
v Praze dne : 30.1.2015



Ověřující provedením
egalizace neodpovídá za
obsah listiny.

trvalý zástupce notářky