



V OSTRAVĚ DNE: 10.01.2020

VAŠE ZNAČKA:

NAŠE ZNAČKA: 54220/ *S110* /20/MK

SPIS.ZN.: FM 04/20 – I/ost.

VYŘIZUJE: Ing.Koželuhová/418

SUDOP BRNO, spol. s r.o.

Mgr. Ing. Dagmar Konečná

Kounicova 26

611 36 Brno


„Most v km 1,972 trati Frýdlant nad Ostravicí - Ostravice“
- vyjádření k existenci sítí

Ředitelství silnic a dálnic ČR, Správa Ostrava byla doručena Vaše žádost o vyjádření k existenci sítí v zájmové lokalitě v rámci projektové přípravy předmětné stavby.


K existenci inženýrských sítí v lokalitě sdělujeme, že ŘSD ČR nedisponuje pasportem inženýrských sítí. Na základě dostupných podkladů zde nevidujeme žádné sítě ve své majetkové správě. Součástí silnice I/56 jsou zařízení plnící funkci odvodu dešťových vod včetně vpustí a propustků. Příslušenstvím a součástí silnice jsou mimo jiné i dopravní značení a silniční vegetace. K inženýrským sítím je nutné vyžádat si vyjádření i ostatních správců a vlastníků.

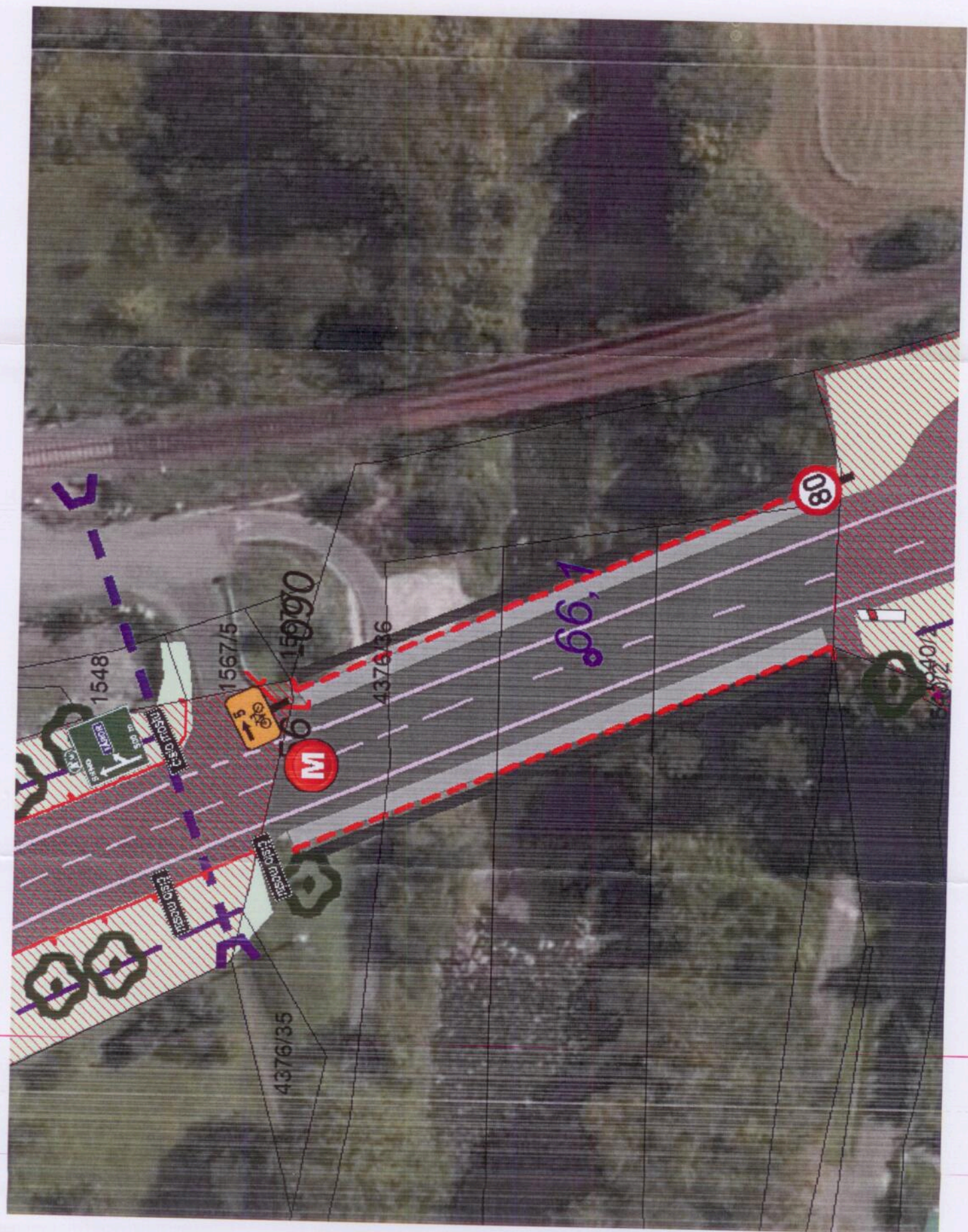
Projektovou dokumentaci v dalším stupni stavby „Most v km 1,972 trati Frýdlant nad Ostravicí - Ostravice“ se zákresem ochranného pásma silnice I/56 požadujeme předložit k vyjádření.

Platnost tohoto vyjádření je 2 roky.


Ing. Tomáš Opěla
ředitel Správy Ostrava

Příloha:
mapový list


Ředitelství silnic a dálnic ČR, Správa Ostrava, Mojmírovců 5, 709 81 Ostrava – Mar. Hory
TEL.: 596 663 418, FAX.: 596 634 113, E-MAIL: marcela.kozeluhova@rsd.cz



Ověřovací doložka změny datového formátu dokumentu podle § 69a zákona č. 499/2004 Sb.

Doložka číslo: 753257

Původní datový formát: application/pdf

UUID původní komponenty: cddad95e-1c51-4575-bfb7-abc27192e580

Jméno a příjmení osoby, která změnu formátu dokumentu provedla:

System ERMS (zpracovatel dokumentu Antonín VÍTEK)

Subjekt, který změnu formátu provedl: Správa železnic, státní organizace

Datum vyhotovení ověřovací doložky: 19.05.2020 09:33:00

