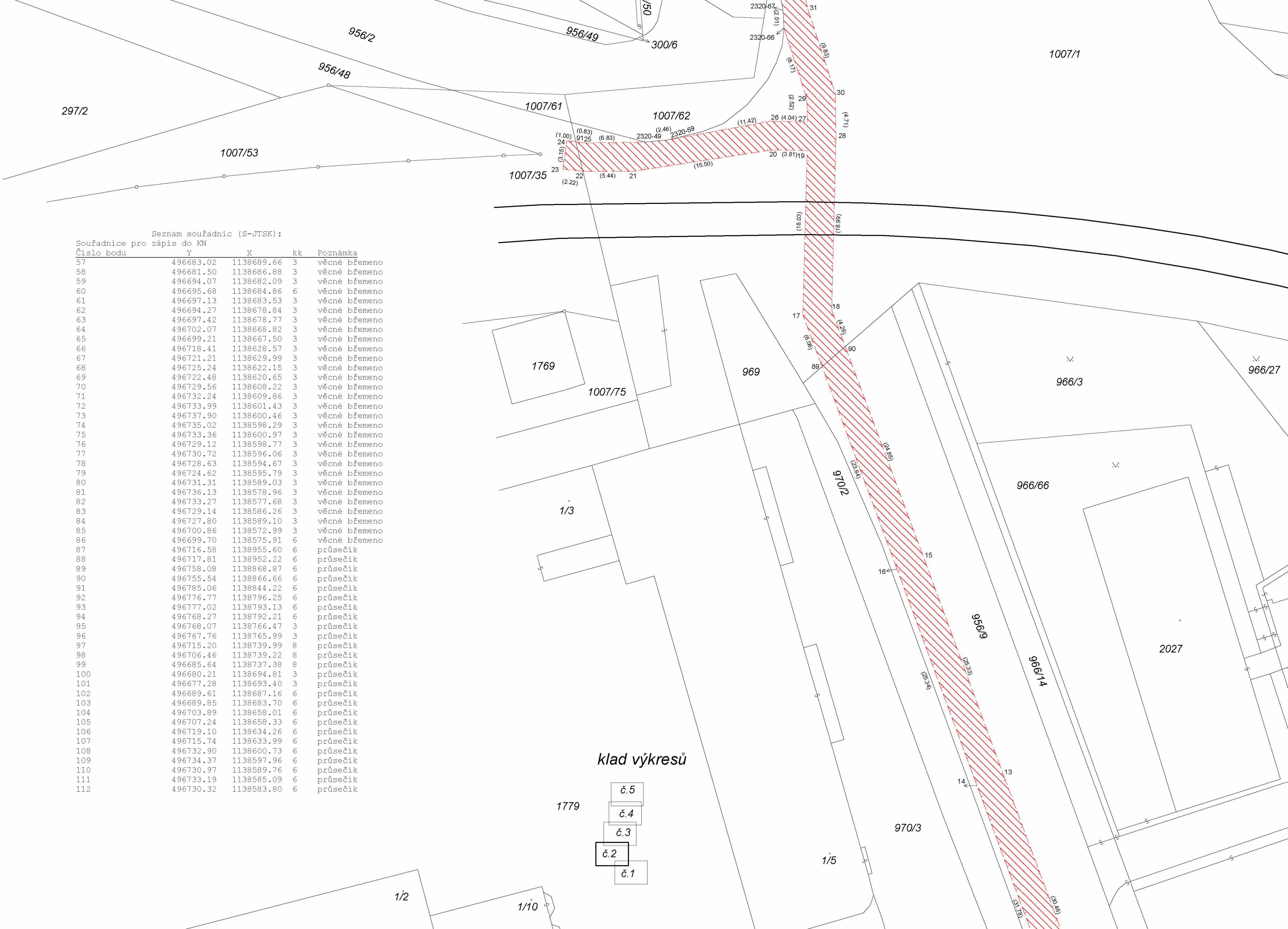


VÝKAZ DOSAVADNÍHO A NOVÉHO STAVU ÚDAJŮ KATASTRU NEMOVITOSTÍ														
Dosavadní stav			Nový stav											
Označení pozemku parc. číslem	Výměra parcely		Druh pozemku Způsob využití	Označení pozemku parc. číslem	Výměra parcely		Druh pozemku Způsob využití	Typ stavby Způsob využití	Způs. určení výměr	Porovnání se stavem evidence právních vztahů				
	ha	m ²			ha	m ²				Číslo listu vlastnictví	Výměra dílu		Označení dílu	
									Díl přechází z pozemku označeného v					
									katastru nemovitostí	dřívější poz. evidenci		ha	m ²	
663/7									663/7		1346			
663/16									663/16		1400			
663/17									663/17		1400			
663/128									663/128		1400			
663/130									663/130		10001			
663/141									663/141		10001			
663/144									663/144		10001			
665/3									665/3		10001			
665/6									665/6		10001			
666/1									666/1		10001			
667/4									667/4		1400			
667/9									667/9		10001			
936/2									936/2		1945			
936/3									936/3		10001			
936/4									936/4		10001			
943/1									943/1		10001			
956/9									956/9		10001			
966/14									966/14		10001			
1007/1									1007/1		4812			
1007/35									1007/35		656			

Druh věcného břemene: Právo dle listiny.
 Oprávněný: Dle listiny.

GEOMETRICKÝ PLÁN pro vymezení rozsahu věcného břemene k části pozemku	Geometrický plán ověřil úředně oprávněný zeměměřický inženýr		Stejnopis ověřil úředně oprávněný zeměměřický inženýr:	
	Jméno, příjmení:		Jméno, příjmení:	
	Číslo položky seznamu úředně oprávněných zeměměřických inženýrů		Číslo položky seznamu úředně oprávněných zeměměřických inženýrů	
	Dne:	Číslo:	Dne:	Číslo:
	15.1.2020	1918/2000		
Nálezitostmi a přesností odpovídá právním předpisům.		Tento stejnopis odpovídá geometrickému plánu v elektronické podobě uloženému v dokumentaci katastrálního úřadu.		
Vyhotovitel: ValMez geo s.r.o. IČO 04410793 Hranická 93 75701 Valašské Meziříčí Číslo plánu: 3099-7342/2019 Okres: Vsetín Obec: Valašské Meziříčí Kat. území: Krásno nad Bečvou Mapový list: DKM Dosavadním vlastníkům pozemků byla poskytnuta možnost seznámit se v terénu s průběhem navrhovaných nových hranic, které byly označeny předepsaným způsobem: viz. seznam souřadnic	Katastrální úřad souhlasí s očíslováním parcel. KÚ pro Zlínský kraj Valašské Meziříčí PGP-53/2020-836 2020.01.17 09:20:21 CET		Ověření stejnopisu geometrického plánu v listinné podobě.	

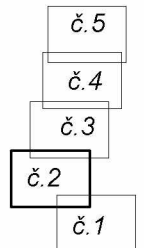


Seznam souřadnic (S-JTSK):

Souřadnice pro zápis do KN

Číslo bodu	Y	X	kk	Poznámka
57	496683.02	1138689.66	3	věcné břemeno
58	496681.50	1138686.88	3	věcné břemeno
59	496694.07	1138682.09	3	věcné břemeno
60	496695.68	1138684.86	6	věcné břemeno
61	496697.13	1138683.53	3	věcné břemeno
62	496694.27	1138678.84	3	věcné břemeno
63	496697.42	1138678.77	3	věcné břemeno
64	496702.07	1138668.82	3	věcné břemeno
65	496699.21	1138667.50	3	věcné břemeno
66	496718.41	1138628.57	3	věcné břemeno
67	496721.21	1138629.99	3	věcné břemeno
68	496725.24	1138622.15	3	věcné břemeno
69	496722.48	1138620.65	3	věcné břemeno
70	496729.56	1138608.22	3	věcné břemeno
71	496732.24	1138609.86	3	věcné břemeno
72	496733.99	1138601.43	3	věcné břemeno
73	496737.90	1138600.46	3	věcné břemeno
74	496735.02	1138598.29	3	věcné břemeno
75	496733.36	1138600.97	3	věcné břemeno
76	496729.12	1138598.77	3	věcné břemeno
77	496730.72	1138596.06	3	věcné břemeno
78	496728.63	1138594.67	3	věcné břemeno
79	496724.62	1138595.79	3	věcné břemeno
80	496731.31	1138589.03	3	věcné břemeno
81	496736.13	1138578.96	3	věcné břemeno
82	496733.27	1138577.68	3	věcné břemeno
83	496729.14	1138586.26	3	věcné břemeno
84	496727.80	1138589.10	3	věcné břemeno
85	496700.86	1138572.99	3	věcné břemeno
86	496699.70	1138575.91	6	věcné břemeno
87	496716.58	1138955.60	6	průsečík
88	496717.81	1138952.22	6	průsečík
89	496758.08	1138868.87	6	průsečík
90	496755.54	1138866.66	6	průsečík
91	496785.06	1138844.22	6	průsečík
92	496776.77	1138796.25	6	průsečík
93	496777.02	1138793.13	6	průsečík
94	496768.27	1138792.21	6	průsečík
95	496768.07	1138766.47	3	průsečík
96	496767.76	1138765.99	3	průsečík
97	496715.20	1138739.99	8	průsečík
98	496706.46	1138739.22	8	průsečík
99	496685.64	1138737.38	8	průsečík
100	496680.21	1138694.81	3	průsečík
101	496677.28	1138693.40	3	průsečík
102	496689.61	1138687.16	6	průsečík
103	496689.85	1138683.70	6	průsečík
104	496703.89	1138658.01	6	průsečík
105	496707.24	1138658.33	6	průsečík
106	496719.10	1138634.26	6	průsečík
107	496715.74	1138633.99	6	průsečík
108	496732.90	1138600.73	6	průsečík
109	496734.37	1138597.96	6	průsečík
110	496730.97	1138589.76	6	průsečík
111	496733.19	1138585.09	6	průsečík
112	496730.32	1138583.80	6	průsečík

klad výkresů



1779

1/2

1/10

1/5

970/3

14

13

956/19

966/14

966/66

966/3

969

1769

1007/75

1/3

1007/35

1007/62

1007/61

1007/53

297/2

956/48

956/2

956/49

300/6

2320-67

2320-66

1007/1

31

30

29

28

27

26

25

24

23

22

21

20

19

18

17

16

15

14

13

12

11

10

9

8

7

6

5

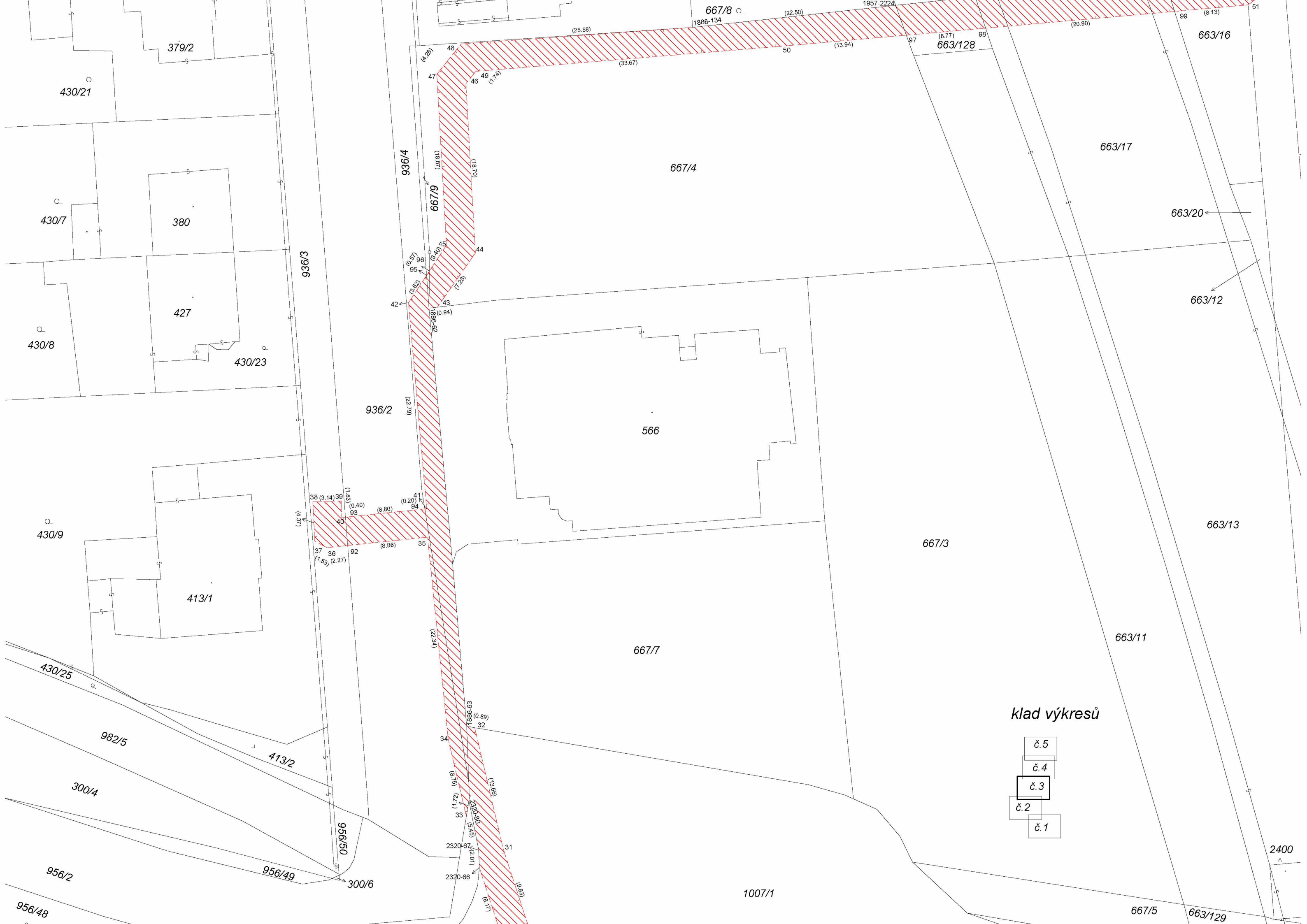
4

3

2

1

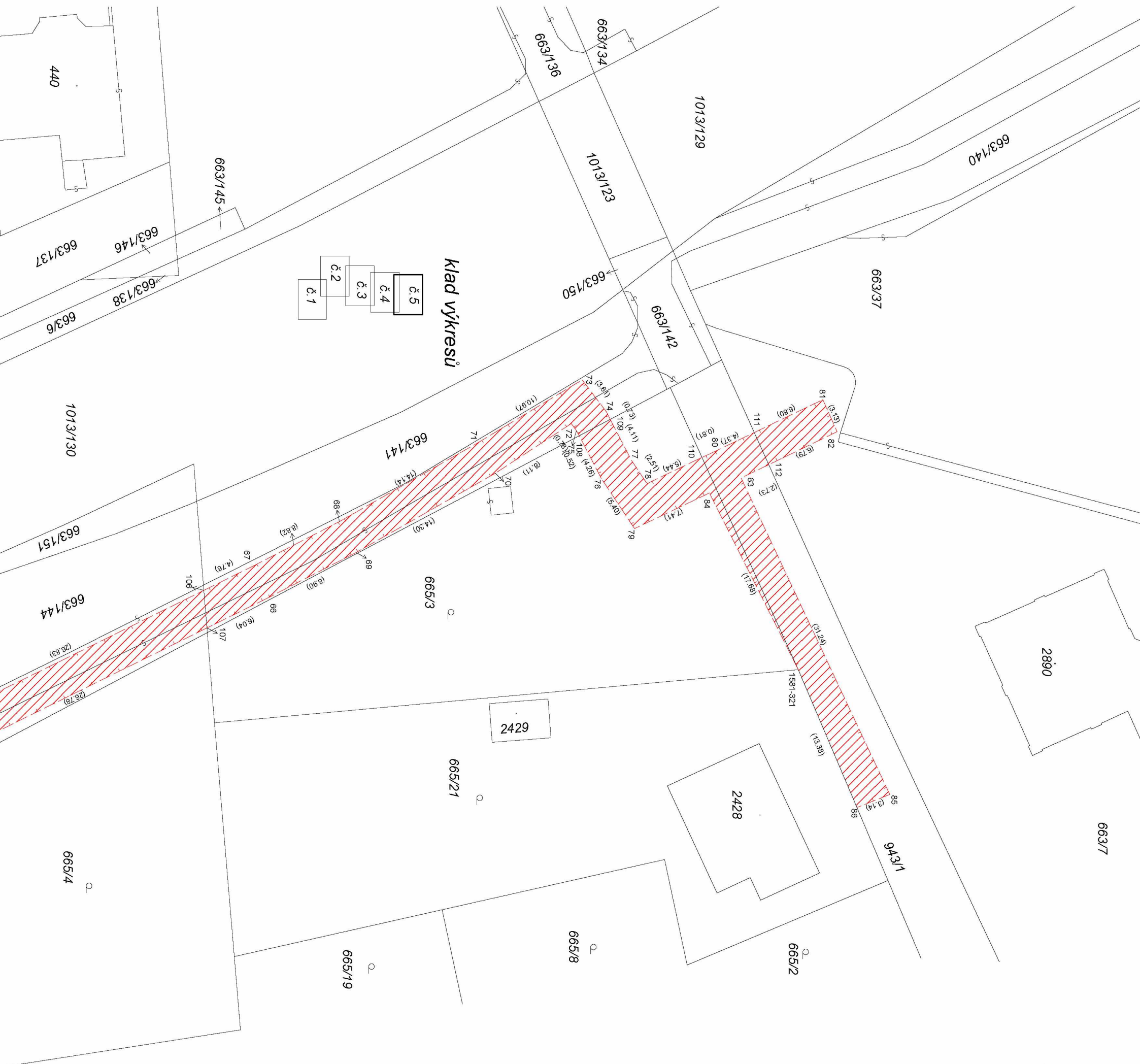
0



klad výkresů

- č. 5
- č. 4
- č. 3**
- č. 2
- č. 1

2400



Seznam souřadnic (S-JTSK):

Souřadnice pro zápis do KN		X		Y		Kk	Poznámka
Číslo bodu							
665-4	496707.62	1138735.75	8				
1496-13	496686.78	1138733.78	3				
1581-321	496712.01	1138581.15	3				
1581-460	496677.80	1138733.43	3				
1886-62	496767.80	1138770.08	3				
1886-63	496763.65	1138816.18	3				
1886-134	496738.75	1138739.13	3				
1957-2224	496716.38	1138736.70	6				
1968-181	496713.78	1138953.84	6				
2320-49	496774.41	1138844.25	3				
2320-59	496777.41	1138844.25	3				
2320-66	496762.26	1138831.74	3				
2320-67	496763.35	1138824.38	6				
2320-80	496715.55	1138824.38	6				
1	496714.54	1138958.56	3				včetně břemeno
2	496712.35	1138957.73	6				včetně břemeno
3	496715.55	1138955.94	3				včetně břemeno
4	496714.01	1138953.22	6				včetně břemeno
5	496715.47	1138952.60	3				včetně břemeno
6	496716.31	1138955.64	3				včetně břemeno
7	496725.32	1138954.17	3				včetně břemeno
8	496723.86	1138951.23	3				včetně břemeno
9	496724.52	1138950.61	3				včetně břemeno
10	496727.22	1138952.37	3				včetně břemeno
11	496727.55	1138942.29	3				včetně břemeno
12	496730.01	1138944.60	3				včetně břemeno
13	496738.15	1138913.73	3				včetně břemeno
14	496741.09	1138914.81	3				včetně břemeno
15	496746.88	1138889.95	3				včetně břemeno
16	496749.86	1138891.04	3				včetně břemeno
17	496760.18	1138863.19	3				včetně břemeno
18	496757.02	1138862.67	3				včetně břemeno
19	496759.71	1138845.17	3				včetně břemeno
20	496763.52	1138845.10	3				včetně břemeno
21	496778.84	1138847.46	6				včetně břemeno
22	496784.28	1138847.47	6				včetně břemeno
23	496786.48	1138847.20	3				včetně břemeno
24	496786.05	1138844.08	3				včetně břemeno
25	496784.24	1138844.33	3				včetně břemeno
26	496763.73	1138841.95	3				včetně břemeno
27	496759.69	1138842.03	3				včetně břemeno
28	496756.55	1138843.69	3				včetně břemeno
29	496759.74	1138839.51	3				včetně břemeno
30	496756.61	1138838.98	3				včetně břemeno
31	496759.64	1138829.63	3				včetně břemeno
32	496762.77	1138816.33	3				včetně břemeno
33	496763.69	1138826.08	6				včetně břemeno
34	496765.70	1138817.56	3				včetně břemeno
35	496767.96	1138795.33	3				včetně břemeno
36	496779.03	1138796.49	3				včetně břemeno
37	496780.39	1138795.78	3				včetně břemeno
38	496780.61	1138791.42	3				včetně břemeno
39	496777.47	1138791.34	3				včetně břemeno
40	496777.42	1138793.17	3				včetně břemeno
41	496768.07	1138792.19	3				včetně břemeno
42	496770.06	1138769.49	3				včetně břemeno
43	496766.87	1138769.97	3				včetně břemeno
44	496762.69	1138764.01	3				včetně břemeno
45	496765.89	1138763.15	3				včetně břemeno
46	496763.74	1138745.34	3				včetně břemeno
47	496766.94	1138744.31	3				včetně břemeno
48	496764.26	1138740.97	3				včetně břemeno
49	496762.65	1138743.99	3				včetně břemeno
50	496729.09	1138741.22	3				včetně břemeno
51	496677.54	1138736.66	8				včetně břemeno
52	496674.46	1138734.33	3				včetně břemeno
53	496676.89	1138695.53	3				včetně břemeno
54	496680.01	1138695.89	3				včetně břemeno
55	496677.98	1138689.51	3				včetně břemeno
56	496680.85	1138691.29	3				včetně břemeno

665/20

Ověřovací doložka změny datového formátu dokumentu podle § 69a zákona č. 499/2004 Sb.

Doložka číslo: 750889

Původní datový formát: application/pdf

UUID původní komponenty: f2e62cc0-8585-4210-bd95-db0f9783bc12

Jméno a příjmení osoby, která změnu formátu dokumentu provedla:

System ERMS (zpracovatel dokumentu Michal HAMALA)

Subjekt, který změnu formátu provedl: Správa železnic, státní organizace

Datum vyhotovení ověřovací doložky: 18.05.2020 09:00:01



520807bc-8023-4fb5-89bf-e3777228052c