

**SMLOUVA O PACHTU – POZEMKY V DOBÝVACÍM PROSTORU****č.: A 141 54 163**uzavřená ve smyslu ust. § 2332 a násl. zák. č. 89/2012 Sb., občanský zákoník,  
(dále jen „**občanský zákoník**“)

Smluvní strany:

**Lesy České republiky, s.p.**

se sídlem Přemyslova 1106/19, Nový Hradec Králové, PSČ 500 08 Hradec Králové,  
zapsaný v Obchodním rejstříku vedeném Krajským soudem v Hradci Králové, oddíl AXII, vložka 540  
zastoupený Ing. Daniel Szórád, Ph. D., generální ředitel  
IČO: 42196451, DIČ: CZ42196451  
bankovní spojení: Komerční banka, a.s., pobočka pobočka Bučovice  
číslo účtu: 9022700287/0100  
(dále jen „**propachtovatel**“) na straně jedné

a

**MND a.s.**

se sídlem Hodonín, Úprkova 807/6, PSČ 695 01  
zapsaná v obchodním rejstříku u Krajského soudu v Brně, oddíl B, vložka 6209  
IČO: 28483006, DIČ: CZ 699003312  
jednatel Ing. Zbyňkem Parmou, generálním ředitelem, na základě plné moci ze dne 30. 1. 2015  
bankovní spojení: Komerční banka, a.s., pobočka Hodonín  
číslo účtu: 2104671/0100  
(dále jen „**pachtýř**“) na straně druhé

uzavírají níže uvedeného dne, měsíce a roku tuto

**SMLOUVU  
O PACHTU:****I.  
Předmět smlouvy**

1. Propachtovatel prohlašuje, že má právo hospodařit k níže uvedenému pozemku, který je ve vlastnictví České republiky, a to:

Číslo parcely	Druh pozemku	Výměra v m <sup>2</sup>	Propachtovávaná výměra v m <sup>2</sup>	Katastrální území	LV	Obec
1568	lesní pozemek	403 624	4 900	Kobeřice u Brna	952	Kobeřice u Brna
Celkem			4 900			

Uvedený pozemek (dále jen „**předmětný pozemek**“ nebo „**předmět pachtu**“) je zapsaný v katastru nemovitostí u Katastrálního úřadu pro Jihomoravský kraj, Katastrální pracoviště Vyškov.

2. Část předmětného pozemku o výměře 4.900 m<sup>2</sup> je na základě Rozhodnutí Městského úřadu Slavkov u Brna, odboru životního prostředí, č.j.: ZP/16076-15/3272-2015/KAM ze dne 28. 7. 2015 s nabytím právní moci dne 14. 8. 2015 dočasně odňata z pozemku určeného k plnění funkcí lesa, a to od 1. 1. 2016 do 31. 12. 2036. Toto rozhodnutí je nedílnou přílohou č. 1 k této smlouvě (dále jen „**Smlouva**“).

3. Propachtovatel se zavazuje přenechat na základě této Smlouvy předmět pachtu uvedený v odst. 1. tohoto článku o celkové propachtované výměře 4.900 m<sup>2</sup> do pachtu pachtýři k dočasnému úplatnému užívání a požívání s tím, že pachtýř se zavazuje předmět pachtu využívat výlučně za účelem provádění hornické činnosti, a to k umístění těžebních zařízení a k umístění souprav pro podzemní opravy sond na ploše označené jako Kobeřice 7 nacházející se v Průzkumném území Svahy Českého masivu a k činnostem s daným umístěním těžebních zařízení a souprav souvisejícími. Na předmět pachtu není stanoven dobývací prostor. Průzkumné území Svahy Českého masivu bylo na základě Rozhodnutí Ministerstva životního prostředí, č.j. 560/1459/06 ze dne 7. 6. 2006 převedeno na organizaci MND Produktion a.s., která přešla přehraniční fúzí dne 1. 1. 2011 na MND a.s. Výše uvedené Rozhodnutí o převodu je nedílnou přílohou č. 2 k této Smlouvě.
4. Smluvní strany prohlašují, že hranice předmětu pachtu jsou jim spolehlivě známy a nevzbuzují jakýchkoli pochybností. Předmět pachtu je zakreslen v evidenčních údajích o pozemcích ze dne 5. 4. 2002 a dále ve snímku porostní mapy. Jmenované mapy se zákresy předmětu pachtu jsou nedílnou součástí č. 3 a 4 k této Smlouvě.
5. Pachtýř prohlašuje, že se se stavem předmětu pachtu řádně a dostatečně seznámil a že jej shledává ke dni uzavření této Smlouvy způsobilým ke smluvenému účelu pachtu dle této Smlouvy. Průzkumné území Svahy Českého masivu je stanoven Rozhodnutím Ministerstva životního prostředí, č.j. 560/2228/2003 dne 17. 2. 2004 s nabytím právní moci dne 26. 3. 2004. Rozhodnutí o stanovení Průzkumného území Svahy Českého masivu tvoří nedílnou přílohu č. 5 k této Smlouvě.
6. Z pachtu je vyřazeno právo výkonu myslivosti a rybářské právo.
7. Smluvní strany ujednaly, že předmětem pachtu dle této Smlouvy nejsou trvalé porosty nacházející se na předmětu pachtu.
8. Nárok propachtovatele na náhrady dle příslušných právních předpisů, např. vyhláška Ministerstva zemědělství ČR č. 55/1999 Sb., o způsobu výpočtu výše újmy nebo škody způsobené na lesích, touto Smlouvou není dotčen.

## II.

### Účel pachtu

1. Pachtýř se zavazuje předmět pachtu uvedený v článku I. odst. 1. této Smlouvy užívat výlučně k podnikatelským účelům, a to k hornické činnosti podle ust. § 2 zák. č. 61/1988 Sb., o hornické činnosti, výbušninách a o státní báňské správě, ve znění pozdějších předpisů, spočívající v umístění těžebních zařízení a k umístění souprav pro podzemní opravy sond na ploše označené jako Kobeřice 7 a k činnostem s daným umístěním těžebních zařízení a souprav souvisejícími.
2. Předmětem podnikání pachtýře je mimo jiné hornická činnost a činnost prováděná hornickým způsobem v rozsahu podle zákona č. 61/1988 Sb., ve znění pozdějších předpisů, a to na základě Oprávnění pro hornickou činnost a projektování objektů a zařízení pro hornickou činnost a k projektování, provádění a vyhodnocování geologických prací a činnost prováděnou hornickým způsobem a projektování objektů a zařízení pro činnost prováděnou hornickým způsobem vydané Obvodním báňským úřadem pro území krajů Jihomoravského a Zlínského, č.j.: SBS/08223/2012/OBU-01, poř. č. 1758 ze dne 19. 3. 2012 s nabytím právní moci dne 30. 3. 2012. Oprávnění tvoří nedílnou přílohu č. 6 k této Smlouvě.

## III.

### Trvání pachtu

1. Propachtovatel na základě této Smlouvy přenechává pachtýři a pachtýř od propachtovatele přebírá do dočasného úplatného užívání a požívání předmět pachtu uvedený v čl. I. odst. 1. této Smlouvy o celkové propachtované výměře 4.900 m<sup>2</sup>, a to na dobu určitou **od 1. 1. 2016 do 31. 12. 2020.**
2. Pacht dle této Smlouvy skončí:
  - a) uplynutím doby, na níž byl sjednán,
  - b) písemnou dohodou smluvních stran,

- c) písemnou výpovědí s výpovědní dobou učiněnou kteroukoli ze smluvních stran za níže uvedených podmínek.
5. Před uplynutím sjednané doby pachtu lze tento skončit výpovědí ze strany propachtovatele z těchto důvodů:
- a) pachtýř je o více než jeden měsíc v prodlení s placením pachtovného, a to i přes písemnou výzvu propachtovatele k dodatečné úhradě dluhu pachtýře,
  - b) pachtýř užívá předmět pachtu v rozporu s ustanoveními této Smlouvy i přes písemnou výzvu propachtovatele k odstranění závadného stavu s určením přiměřené lhůty ke zjednáání nápravy,
  - c) pachtýř přenechal bez předchozího písemného souhlasu propachtovatele předmět pachtu nebo jeho část do užívání jinému,
  - d) pachtýř porušil své povinnosti plynoucí z této Smlouvy, a to i přes předchozí písemnou výzvu propachtovatele,
  - e) pachtýř na předmětu pachtu umístil jakékoli stavby bez předchozího písemného souhlasu propachtovatele,
  - f) pachtýř ztratil oprávnění k provozování činnosti, pro kterou si předmět pachtu propachtoval,
  - g) předmět pachtu přestal být využitelný pro sjednaný účel pachtu.
6. Před uplynutím sjednané doby pachtu lze tento skončit výpovědí ze strany pachtýře z těchto důvodů:
- a) pachtýř ztratil oprávnění k provozování činnosti, pro kterou si předmět pachtu propachtoval,
  - b) propachtovatel porušil své povinnosti vůči pachtýři vyplývající z této Smlouvy, a to i přes předchozí písemnou výzvu pachtýře
  - c) předmět pachtu přestal být využitelný pro sjednaný účel pachtu.
7. Pro výpověď dle odst. 4. a odst. 5. tohoto článku se sjednává tříměsíční výpovědní doba, která počíná běžet od prvního dne kalendářního měsíce následujícího po měsíci, v němž byla výpověď doručena druhé smluvní straně.
8. Ke dni skončení pachtu je pachtýř povinen odevzdat propachtovateli předmět pachtu ve stavu odpovídajícímu způsobu využití pro účely dle čl. II. odst. 1. této Smlouvy a po sanaci a rekultivaci pozemku provedené na náklady pachtýře dle příslušného rozhodnutí orgánu státní správy. O předání bude sepsán písemný protokol opatřený datem a podpisy oprávněných pracovníků propachtovatele a pachtýře.

#### IV. Pachtovné

1. Pachtýř se zavazuje platit propachtovateli za předmět pachtu pachtovné ve výši [REDAKCE] k (cena základní bez rozlišení ploch dle způsobu využití). Celkové roční pachtovné tak činí [REDAKCE]. Takto ujednané pachtovné bylo stanoveno dohodou.
2. Pachtovné dle předchozího odstavce tohoto článku je bez daně z přidané hodnoty. K takto ujednanému pachtovnému bude tedy připočtena daň z přidané hodnoty ve výši stanovené platnými a účinnými předpisy o dani z přidané hodnoty pro dané období.
3. Propachtovatel bude pachtovné fakturovat jedenkrát ročně a to vždy k 30. 6. běžného roku a toto datum je zároveň datem uskutečnění zdanitelného plnění. Lhůta splatnosti faktury činí 30 kalendářních dnů ode dne jejího vystavení. Dnem úhrady se rozumí den připsání částky ve prospěch účtu propachtovatele. Úhrada pachtovného bude prováděna ve prospěch účtu organizační jednotky propachtovatele uvedeného v záhlaví této Smlouvy. V případě ukončení pachtovního vztahu založeného touto Smlouvou v průběhu roku bude poměrně upravena výše pachtovného.
4. Faktura je řádně vystavena, pokud splňuje veškeré náležitosti daňového a účetního dokladu podle příslušných právních předpisů a další náležitosti dle této Smlouvy, pokud byly smluvními stranami ujednaný. V případě, že faktura nebyla vystavena řádně, je smluvní strana, které je

faktura určena, oprávněna fakturu vrátit, a to ve lhůtě pěti pracovních dnů od jejího doručení s uvedením chybných či chybějících náležitostí. Pokud bude faktura v uvedené lhůtě oprávněně vrácena, je smluvní strana, které byla faktura vrácena, povinna řádně vystavit a doručit bezvadnou (opravenou či doplněnou) fakturu, a to ve lhůtě pěti pracovních dnů od jejího vrácení. Nová lhůta splatnosti počíná běžet ode dne vystavení bezvadné (tj. opravené či doplněné) faktury.

5. Pachtýř bere na vědomí, že propachtovatel se rozhodl uplatnit na vztah založený touto Smlouvou, tj. pacht pozemku, daň z přidané hodnoty, a to ve smyslu zákona č. 235/2004 Sb., o dani z přidané hodnoty, ve znění pozdějších předpisů.
6. Pachtovné bude na každé další roky valorizováno vždy k 1. 1. běžného roku podle skutečně dosažené míry inflace vyjádřené přírůstkem průměrného indexu spotřebitelských cen za 12 posledních měsíců kalendářního roku zveřejněného Českým statistickým úřadem. Pachtovné bude automaticky upravováno bez písemného oznámení pachtýři. K prvnímu zvýšení pachtovného o inflaci takto dojde s účinností od 1. 1. 2016.

## V.

### Práva a povinnosti smluvních stran

1. Pachtýř je povinen s předmětem pachtu řádně hospodařit dle dohodnutého a příslušnými úřady povoleného účelu, užívat jej v souladu s ustanoveními této Smlouvy a v záležitostech touto Smlouvou neupravených v souladu s obecně platnými právními předpisy a na své náklady řádně udržovat na něm se nacházející předměty a zařízení, pokud se jedná o běžné záležitosti spojené s jeho využíváním.
2. Pachtýř se zavazuje neprovádět žádné úpravy na předmětu pachtu bez předchozího písemného souhlasu propachtovatele.
3. Pachtýř je povinen umožnit propachtovateli vstup na předmět pachtu za účelem zjištění jeho stavu a kontroly jeho užívání pachtýřem v souladu s touto Smlouvou.
4. Pachtýř je povinen na předmětu pachtu umožnit propachtovateli výkon činností souvisejících s hospodařením v lese dle zák. č. 289/1995 Sb., lesní zákon, ve znění pozdějších předpisů, a platného lesního hospodářského plánu, nebude-li příslušným rozhodnutím orgánů státní správy rozhodnuto jinak. Pachtýři se zakazuje jakékoli kácení trvalých porostů bez předchozího písemného souhlasu propachtovatele.
5. Pachtýř není oprávněn umístit na předmětu pachtu jakékoli stavby bez předchozího písemného souhlasu propachtovatele.
6. Propachtovatel je oprávněn kontrolovat, jak pachtýř plní povinnosti, které pro něj vyplývají z této Smlouvy.
7. Rozhodne-li příslušný orgán státní správy pravomocným rozhodnutím o uložení pokuty propachtovateli v souvislosti s porušením zákonných povinností, ke kterým došlo jednáním nebo opomenutím pachtýře dle této Smlouvy, je pachtýř povinen zaplatit propachtovateli částku ve výši uložené pokuty včetně případných dalších nákladů propachtovatele s tímto spojených, zejména pak nákladů řízení, a to vše do 5 pracovních dnů od doručení písemné výzvy propachtovatele k úhradě.
8. Pachtýř není oprávněn přenechat bez předchozího písemného souhlasu propachtovatele předmět pachtu nebo jeho část do užívání třetí osobě.
9. Pachtýř se zavazuje na vlastní náklady odstranit újmu, která na předmětu pachtu jeho činností nebo činnostmi třetích osob vznikne, a to ve lhůtě 30 kalendářních dnů od doručení písemné výzvy propachtovatele k odstranění újmy.
10. Pachtýř se zavazuje neuskladňovat a nelikvidovat odpady vzniklé jeho činností nebo činnostmi třetích osob na předmětu pachtu. Za likvidaci uskladněného odpadu na předmětu pachtu odpovídá výlučně pachtýř. Likvidaci provede pachtýř na vlastní náklady do 7 dnů od zjištění závadného stavu.

11. Pachtýř se zavazuje, že zabezpečí výkon hornické činnosti, činnosti prováděné hornickým způsobem a činností souvisejících tak, aby nedocházelo k újmě na okolních lesních porostech na pozemcích, které nejsou součástí předmětu pachtu a nebyly dotčeny zájmy ochrany přírody.
12. Pachtýř se zavazuje platit propachtovateli pachtovné v souladu s touto Smlouvou, zejména řádně a včas.
13. Pachtýř nese plnou odpovědnost za veškerou újmu, která jím prováděnou činností nebo porušením jeho povinností založené touto Smlouvou či právním předpisem vznikne propachtovateli či třetím osobám, a to i v případě, že by újma vznikla v důsledku činnosti pachtýřem najatých právnických či fyzických osob v souvislosti s prováděnou činností.

#### **VI.**

##### **Ostatní ujednání**

Pachtýř se zavazuje nevydávat stanoviska či vyjádření třetím osobám k dotčení či omezení ve využívání předmětu pachtu nebo jeho části.

#### **VII.**

##### **Sankční ujednání**

Pro případ prodlení s úhradou pachtovného se pachtýř zavazuje zaplatit propachtovateli smluvní pokutu ve výši 0,05 % z dlužné částky za každý i započatý den prodlení. Právo propachtovatele na náhradu škody vzniklé z porušení smluvních povinností pachtýře či právo tuto Smlouvu vypovědět ve smyslu čl. III. této Smlouvy tím není dotčeno.

#### **VIII.**

##### **Závěrečná ustanovení**

1. Pokud není v této Smlouvě ujednáno jinak, řídí se vztahy mezi smluvními stranami příslušnými obecně platnými právními předpisy, zejména pak občanským zákoníkem.
2. V případě změny identifikačních údajů smluvních stran se tyto zavazují vzájemně se o této skutečnosti bez zbytečného odkladu písemně informovat.
3. Tuto Smlouvu lze měnit a doplňovat pouze písemnými vzestupně číslovanými dodatky podepsanými oprávněnými zástupci obou smluvních stran.
4. Tato Smlouva nabývá platnosti dnem jejího podpisu oběma smluvními stranami a účinnosti od 1. 1. 2016.
5. Tato Smlouva je vyhotovena ve čtyřech stejnopisech, z nichž po dvou vyhotoveních obdrží každá ze smluvních stran.
6. Smluvní strany prohlašují, že si tuto Smlouvu přečetly a na důkaz správnosti a souhlasu připojují prosty omylu své vlastnoruční podpisy.
7. Nedílnou součástí této smlouvy jsou tyto přílohy:
  - Příloha č. 1: Rozhodnutí Městského úřadu Slavkov u Brna, odboru životního prostředí, č.j.: ZP/16076-15/3272-2015/KAM ze dne 28. 7. 2015
  - Příloha č. 2: Rozhodnutí Ministerstva životního prostředí, č.j. 560/1459/06 o převodu průzkumného území ze dne 7. 6. 2006
  - Příloha č. 3: Evidenční údaje o pozemcích ze dne 5. 4. 2002 se zákresem předmětu pachtu v měřítku 1 : 2 000
  - Příloha č. 4: Snímek porostní mapy se zákresem předmětu pachtu v měřítku 1 : 10 000
  - Příloha č. 5: Rozhodnutí Ministerstva životního prostředí, č.j. 560/2228/2003 o stanovení Průzkumného území Svahy Českého masívu dne 17. 2. 2004
  - Příloha č. 6: Oprávnění k hornické činnosti a činnosti prováděné hornickým způsobem vydané Obvodním báňským úřadem pro území krajů Jihomoravského a Zlínského, č.j.: SBS/08223/2012/OBU-01, poř. č. 1758 ze dne 19. 3. 2012


— Příloha č. 7: Plná moc k zastupování společnosti MND a.s. pro Ing. Zbyňka Parmu  
ze dne 30. 1. 2015

V Hradci Králové, dne 4. 12. 2015


V Hodoníně, dne 09. 12. 2015

Propachtovatel:


Pachtýř:



Ing. Daniel Szórád, Ph.D.  
generální ředitel



Ing. Zbyněk Parma  
generální ředitel



# MĚSTSKÝ ÚŘAD SLAVKOV U BRNA

Odbor životního prostředí  
Palackého náměstí 65, 684 01 Slavkov u Brna

LCR

LESY ČESKÉ REPUBLIKY, s.p. Lesní správa Bučovice	
Datum:	18-08-2015
Č.j.	LCR 141/100/1614/2015
Komu:	Ma

VÁŠ DOPIS ZN.:

ZE DNE:

ČJ.: ZP/16076-15/ 3272-2015/KAM



VYŘIZUJE:

TEL.:

FAX:

E-MAIL:

DATUM: 28.07.2015

Dle rozdělovníku



Toto rozhodnutí nabylo právní moci  
dne: 14.8.2015

Městský úřad ve Slavk  
dne: 14.8.2015 podpis: [redacted]

## Rozhodnutí o dočasném odnětí pozemku určeného k plnění funkcí lesa - „Sonda Kobeřice 7“

### Účastníci řízení podle § 27 odst. 1 správního řádu:

- MND a. s., Úprkova 807/6, 695 01 Hodonín IČ: 28483006
- Lesy České republiky, s. p., Přemyslova 1106, 501 68 Hradec Králové IČ: 42196451

## ROZHODNUTÍ

Městský úřad Slavkov u Brna, odbor životního prostředí, jako orgán státní správy lesů, příslušný podle ustanovení § 66 odst. 1 zákona č. 128/2000 Sb., o obcích, v platném znění, podle ustanovení § 47 odst. 1 písm. a) , ust. § 48 odst. 1 písm. d) zákona č. 289/1995 Sb., o lesích, ve znění pozdějších předpisů (dále jen lesní zákon), v souladu se zákonem č. 500/2004 Sb., správní řád, ve znění pozdějších předpisů (dále jen správní řád),

### 1. povoluje

podle ustanovení § 13 odst. 1 lesního zákona

**dočasné odnětí pozemku plnění funkcí lesa  
od 01.01.2016 do 31.12.2036**

**pozemku (část) p. č. KN 1568 v k. ú. Kobeřice u Brna o výměře 0,4900 ha (označení sonda Kobeřice 7)**

žadateli, tj. společnosti MND a. s., Úprkova 807/6, 695 01 Hodonín IČ: 28483006 za účelem prodloužení odnětí potřebného pro těžební účely, umístění těžebních zařízení a pro umístění souprav pro podzemní opravy sond.

Pro určení předmětné části pozemku p. č. KN 1568 v k. ú. Kobeřice u Brna je směrodatný zakres dle listin „Evidenční údaje o pozemcích“, potvrzené [redacted] úředně oprávněným zeměměřickým inženýrem dne 22.04.2002.

Vlastníkem pozemku p. č. KN 1568 v k. ú. Kobeřice u Brna je Česká republika, právo hospodařit s majetkem státu přísluší Lesům České republiky, s. p., Přemyslova 1106/19, 501 68 Hradec Králové IČ: 42196451, LV č. 952 pro k. ú. Kobeřice u Brna.

### 2. stanovuje

podle ustanovení § 16 odst. 2 písm. f) lesního zákona žadateli tyto

#### **podmínky v zájmu ochrany pozemků určených k plnění funkcí lesa:**

- a) dodržovat základní povinnosti ochrany pozemků určených k plnění funkcí lesa uvedené v § 13 lesního zákona,
- b) řádně vytyčit a vyznačit hranice pozemků nebo jejich částí odňatých plnění funkcí lesa,
- c) přilehlé pozemky určené k plnění funkcí lesa nebudou ani částečně využívány k dočasnému ukládání stavebních materiálů a otáčení těžké mechanizace,
- d) činnost provádět tak, aby nedošlo k poškození okolních porostů s využitím technologií minimalizující

IČ: 00292311

č.ú.729731/0100



- dopady na životní prostředí,  
 e) při vzniku případných škod na lese bezprostředně činit potřebná opatření k jejich minimalizaci,  
 f) respektovat vyjádření LČR, s. p., LS Bučovice k dočasnému odnětí č. j. LCR141/0001316/2015 ze dne 28.05.2015

### 3. stanovuje

podle ustanovení § 17 odst. 1 lesního zákona

#### poplatek za odnětí

který je povinně žadatel, tj. společnost MND a. s., Úprkova 807/6, 695 01 Hodonín IČ: 28483006 zaplatit u dočasného odnětí v roční výši 5.100,- Kč (slovy: pět tisíc jedinstokurunčeských), který je po nabytí právní moci tohoto rozhodnutí splatný do 31.12. každého roku v němž odnětí trvá.

Poplatek se platí na účet Celního úřadu pro Jihomoravský kraj, Koliště 17, 602 00 Brno 2, na číslo účtu 8758-17721621/0710, var. symbol 28483006.

Konstantní symbol pro bezhotovostní platby: 1148

Konstantní symbol pro platby poštovní poukázkou: 1149

Příjemci poplatku jsou:

- Státní fond životního prostředí ve výši 60% z poplatku
- Obec Kobeřice u Brna, v jejíž katastrálním území došlo k odnětí, ve výši 40% z poplatku.

Výše poplatku v členění podle příjemců a let:

Období	Příjemci poplatku		Celkem (Kč)
	Státní fond životního prostředí	Obec Kobeřice u Brna	
1.1.2016-31.12.2036 každoročně	3060,-	2040,-	5100,-

### 4. schvaluje

podle ustanovení § 16 odst. 2 písm. c) lesního zákona

plán rekultivace pozemků dočasně odňatých z pozemků určených k plnění funkcí lesa s označením „Sonda Kobeřice 7“, který je nedílnou součástí tohoto rozhodnutí (příloha č. 1 tohoto rozhodnutí).

#### Odůvodnění

Rozhodnutí o odnětí pozemků plnění funkcí lesa je výjimkou ze zákazu využívat tyto pozemky k jiným účelům podle ustanovení § 13 odst. 1 lesního zákona.

Podáním ze dne 14.07.2015, čímž bylo dle ustanovení § 44 správního řádu zahájeno řízení o žádosti, navrhla společnost MND a. s., Úprkova 807/6, 695 01 Hodonín IČ: 28483006 vydání rozhodnutí o dočasném odnětí pozemků určených k plnění funkcí lesa (část pozemku) p. č. 1568 (0,4900 ha) v k. ú. Kobeřice u Brna na dobu od 01.01.2016 do 31.12.2036 pro plochu sondy s označením Kobeřice 7. Jedná se o prodloužení odnětí potřebného pro těžební účely, umístění zařízení a pro umístění souprav pro podzemní opravy sond.

Vlastníkem pozemku p. č. KN 1568 v k. ú. Kobeřice u Brna je Česká republika, právo hospodařit s majetkem státu přísluší Lesům České republiky, s. p., Přemyslova 1106/19, 501 68 Hradec Králové IČ: 42196451, LV č. 952 pro k. ú. Kobeřice u Brna.

Žádost byla doložena všemi náležitostmi podle vyhlášky č. 77/1996 Sb., o náležitostech žádosti o odnětí nebo omezení a o podrobnostech o ochraně pozemků určených k plnění funkcí lesa, tj. mimo jiné i souhlasem subjektu, který má právo hospodařit s majetkem státu (Lesy České republiky, s. p., Přemyslova 1106/19, 501 68 Hradec Králové IČ: 42196451, LS Bučovice, Zámek 1, 685 01 Bučovice), který současně vykonává funkci odborného lesního hospodáře.

Pro výše uvedené správní řízení má správní orgán k dispozici kromě vlastní žádosti tyto podklady: vyjádření LČR, s. p., LS Bučovice, snímek katastrální mapy, rozhodnutí o dočasném odnětí č. j. ŽP/9640-05/Mařík/151-05, výpočet poplatku za odnětí, výpočet výše újmy, evidenční údaje o pozemcích, plán rekultivace.

Platnost rozhodnutí o dočasném odnětí PUPFL zaniká podle ustanovení § 16 odst. 5 písm. a) lesního zákona uplynutím doby, na kterou bylo rozhodnutí vydáno. Případnou žádost o prodloužení doby platnosti rozhodnutí je nutno podat orgánu státní správy lesů, který rozhodnutí vydal, před uplynutím doby platnosti.

Městský úřad dal v souladu s ustanovením § 36 odst. 1 a 3 správního řádu účastníkům řízení možnost, aby se před vydáním rozhodnutí vyjádřili k jeho podkladům a stanovil k tomu v souladu s ustanovením § 39 odst. 1 správního řádu přiměřenou lhůtu 10 dnů. Ve stanoveném termínu pro navrhování důkazů a jiných návrhů se žádný účastník nevyjádřil.

Na základě zhodnocení předložených podkladů a místního šetření dospěl MěÚ Slavkov u Brna k závěru, že požadavek na dočasné odnětí části pozemku plnění funkcí lesa ze účelem prodloužení odnětí potřebného pro těžební účely, umístění zařízení a pro umístění souprav pro podzemní opravy sond je ekonomicky a společensky důvodný a nebude mít další jiné negativní důsledky na plnění funkcí lesa.

Výše poplatku za dočasné odnětí pozemků plnění funkcí lesa byla stanovena podle vzorce 1 uvedeného v příloze k lesnímu zákonu s použitím průměrné ceny dřeva stanovené Ministerstvem zemědělství pro rok 2015 ve výši 1180 Kč.

$$OLP = PP \cdot CD \cdot f \text{ (Kč/ha)}$$

OLP - poplatek za odnětí lesních pozemků

PP - průměrná roční potenciální produkce lesů v ČR =  $6,3 \text{ m}^3 \text{ ha}^{-1}$

CD - průměrná cena dřeva na odvozním místě pro rok 2015 = 1180,- Kč/m<sup>3</sup>

f - faktor ekologické váhy lesa – les hospodářský = 1,4

$$OLP = 6,3 \cdot 1180 \cdot 1,4 = 10.407,60 \text{ (Kč/ha/rok)} \cdot 0,4900 \text{ ha} = 5099,72 \text{ Kč}$$

**Zaokrouhлено na 5100,00 Kč.**

#### Poučení

Proti tomuto rozhodnutí se lze podle § 81 odst. 1 správního řádu odvolat do 15 dnů ode dne jeho doručení ke Krajskému úřadu Jihomoravského kraje, odboru životního prostředí, Žerotínovo nám. 449/3, 601 82 Brno, a to podáním učiněným u odboru životního prostředí Městského úřadu Slavkov u Brna, Palackého nám. 65, 684 01 Slavkov u Brna. Odvolání se podává v počtu 3 stejnopisů.

  
Referent odboru životního prostředí

#### Doručí se:

##### a) Účastníci řízení

- MND a. s., Úprkova 807/6, 695 01 Hodonín IČ: 28483006 (DS)
- Lesy České republiky, s. p., Přemyslova 1106, 501 68 Hradec Králové IČ: 42196451 (DS)

##### b) Ostatní na vědomí (po nabytí právní moci)

- Celní úřad pro Jihomoravský kraj, Koliště 17, 602 00 Brno 2
- Státní fond životního prostředí, Šumavská 31, 612 54 Brno (DS)
- Obec Koberice u Brna, Dolní 54, 684 01 Slavkov u Brna (DS)

MěÚ Slavkov u Brna, OŽP (spis 1x)

#### Přílohy:

**Č. 1 Plán rekultivace pozemků dočasně odňatých z pozemků určených k plnění funkcí lesa (Koberice 7)**

## **Plán rekultivace pozemků dočasně odňatých z pozemků určených k plnění funkcí lesa (Kobeřice 7)**

Dotčené území (dočasně odňaté plochy sond) budou rekultivovány společností MND, a. s. podle následujícího typového postupu:

Po likvidaci vlastních sond včetně přípojek k sondám a těžební technologie, bude dotčené území rekultivováno podle zákona č. 289/1995 Sb., o lesích a dle vyhlášky č. 77/1996 Sb. Časový průběh jednotlivých činností bude analogický s níže uvedeným popisem.

### **Technická rekultivace**

1. Odvoz silničních panelů a posypového materiálu z pracovní plochy u vrtu na středisko Ždánice příp. na skládku do Lužic.
2. Betonový sklep a základy budou mechanicky narušeny a odvezeny na skládku, příp. k drcení a recyklaci. Přitom budou vysbírány všechny kameny, odvezen štěrk a další materiál.
3. Odvezená zemina a beton budou nahrazeny čistou nezávadnou zeminou. Zástupce LS bude přizván ke kontrole provedených prací před navážením zeminy.
4. Terénní úpravy pozemku se provedou tak, aby plocha byla uvedena do původního stavu a navazovala plynule na okolní terén.
5. Na zájmové ploše se provede 1x hluboká orba, bránování příp. naorání brázd (po dohodě s odborným lesním hospodářem – vlastníkem).
6. Příjezdová cesta bude na základě předchozí dohody se zástupcem vlastníka zrekontrolována nebo její část upravena a ponechána jako příjezd k rekultivované ploše.
7. Při provádění prací je nutno dbát, aby nebyla ohrožena bezpečnost a zdraví osob, nebyla znečištěna povrchová a podzemní voda a nedošlo k poškození okolních porostů.

### **Biologická rekultivace**

Po řádném provedení technické rekultivace bude provedena biologická rekultivace. Tato slouží k obnovení biologické aktivity půdy a doplnění minerálních látek v půdě. Na základě požadavků a po dohodě s vlastníkem budou zajištěny práce sloužící k obnovení úrodnosti lesní půdy: přihnojování, zelené hnojení příp. postřik proti plevelům.

Zrekultivovaný pozemek bude písemně předán majiteli pozemku k opětovnému zalesnění dle aktuálně platného lesního hospodářského plánu.

### **Časový harmonogram prací**

Technická rekultivace může probíhat během celého roku. Zemní práce se budou provádět za vhodných klimatických podmínek. Technická rekultivace vrtu bude trvat maximálně 1 měsíc a bude ukončena do termínu ukončení dočasného odnětí z PUPFL. Do tohoto termínu bude taktéž zajištěno provedení biologické rekultivace a pozemek protokolárně předán odbornému lesnímu hospodáři – vlastníku pozemku.

Práce na biologické rekultivaci musí navázat plynule na provedenou technickou rekultivaci v závislosti na klimatických podmínkách.

Toto rozhodnutí nabylo právní moci  
dne 8.6.2006 .....  
odbor výkonu státní správy VII MŽP  
dne 8.6.2006



(podpis)

Č. j. 560/1459/06

## ROZHODNUTÍ

Ministerstvo životního prostředí (dále jen MŽP), jako příslušný ústřední orgán státní správy ve své působnosti stanovené § 19 zákona č. 2/1969 Sb., ve znění pozdějších předpisů a ve smyslu ustanovení § 4, 4a, 4b a § 22a zákona č. 62/1988 Sb., o geologických pracích a o Českém geologickém úřadu, ve znění pozdějších předpisů (dále jen „zákon“) a zákona č. 500/2004 Sb., správní řád, po provedeném správním řízení vydává tímto

### s o u h l a s

s převodem průzkumného území SVAHY ČESKÉHO MASÍVU (pro vyhledávání a průzkum výhradních ložisek vyhrazených nerostů ropy a hořlavého zemního plynu), stanoveného dne 17.2.2004 rozhodnutím MŽP pod č.j. 560/2228/2003 z organizace Moravské naftové doly, a.s. se sídlem Úprkova 807/6, 695 01 Hodonín, IČ: 26288583, zapsané v obchodním rejstříku vedeném Krajským soudem v Brně, oddíl B, vložka 3760, zastoupené Ing. Františkem Komárkem, na základě plné moci na organizaci MND Production a.s., se sídlem Úprkova 807/6, 695 01 Hodonín, IČ: 26289474, zapsané v obchodním rejstříku vedeném Krajským soudem v Brně, oddíl B, vložka 3767, zastoupené [redacted] místopředsedou představenstva a [redacted] členem představenstva. Účinnost převodu nastane nabytím právní moci tohoto rozhodnutí.

### O D Ů V O D N Ě N Í

Rozhodnutím Ministerstva životního prostředí č.j. 560/2228/2003, ze dne 17.2.2004, které nabylo právní moci dne 26.3.2004 a účinnosti dne 1.4.2004, bylo stanoveno průzkumné území pro vyhledávání a průzkum výhradních ložisek vyhrazených nerostů ropy a hořlavého zemního plynu SVAHY ČESKÉHO MASÍVU pro společnost Moravské naftové doly, a.s., IČ 46346333, se sídlem Úprkova 807/6, 695 30 Hodonín. Dne 28.05.2004 bylo rozhodnuto hlavním akcionářem společnosti Moravské naftové doly, a.s. (IČ 46346333) o převodu jmění společnosti Moravské naftové doly, a.s. (IČ 46346333) na hlavního akcionáře společnost MND Holding a. s. (IČ 26288385). Právní účinky tohoto převodu jmění nastaly ve smyslu ustanovení § 69b odst. 2 obchodního zákoníku ke dni zápisu převodu jmění do obchodního rejstříku, tj. ke dni 30.06.2004. Počínaje dnem 1.7.2004 vstoupila společnost MND Holding a. s. přejmenovaná na Moravské naftové doly, a. s. (IČ 26288583) jako univerzální právní nástupce v plném rozsahu do všech práv a povinností zaniklé společnosti Moravské naftové doly, a.s. (IČ 46346333) a převzala veškerý majetek zaniklé společnosti Moravské naftové doly, a. s. (IČ 46346333). Mezi společnostmi Moravské naftové doly, a.s. a MND Holding a.s. byla uzavřena dne 5.4.2004 smlouva o převodu stanovení průzkumných území (dále jen PÚ), a to mimo jiné i PÚ SVAHY ČESKÉHO MASÍVU. Dne 18. května 2004 bylo Ministerstvem životního prostředí, odborem výkonu státní správy VII, vydáno rozhodnutí č.j. 560/1024/2004 - souhlas s převodem PÚ SVAHY ČESKÉHO MASÍVU, Uhřice, Vídeňská pánev VIII, Dolní Bojanovice na společnost MND Holding a.s. s účinností ke dni zápisu převodu jmění

Moravských naftových dolů, a.s. na MND Holding a.s. do obchodního rejstříku, tedy k datu 1.7.2004. K datu 2.6.2006 je tedy stanoveno průzkumné území SVAHY ČESKÉHO MASÍVU právnické osobě Moravské naftové doly, a.s. se sídlem Úprkova 807/6, 695 01 Hodonín IČ: 26288583 zapsané v obchodním rejstříku vedeném Krajským soudem v Brně, oddíl B, vložka 3760.


Dne 2.6.2006 byla uzavřena smlouva o převodu stanovení průzkumného území SVAHY ČESKÉHO MASÍVU mezi společnostmi Moravské naftové doly, a.s., se sídlem Úprkova 807/6, 695 01 Hodonín, IČ: 26288583, zapsaná v obchodním rejstříku vedeném Krajským soudem v Brně, oddíl B, vložka 3760, na straně převádějícího a společností MND Production a.s., se sídlem Úprkova 807/6, 69501 Hodonín, IČ: 26289474, zapsaná v obchodním rejstříku vedeném Krajským soudem v Brně, oddíl B, vložka 3767, na straně nabyvatele. V souladu s článkem II. smlouvy nastane účinnost převodu stanovení průzkumného území SVAHY ČESKÉHO MASÍVU ke dni udělení souhlasu s převodem průzkumného území Ministerstvem životního prostředí v souladu s § 4, odst. 4, zákona 62/1988 Sb., v platném znění.

MND Production a.s. byla založena v roce 2002 jako dceřinná společnost společnosti Moravské naftové doly, a.s. Ode dne jejího vzniku až do konce roku 2005 však nebyla využita k realizaci žádného projektu. V průběhu roku 2005 došlo v souladu se strategií akcionářů společnosti Moravské naftové doly, a.s. s ohledem na rizikovost průzkumu ložisek vyhrazeného nerostu ropy a zemního plynu k vyhledání partnera pro společnou realizaci průzkumu na průzkumných územích. Na počátku roku 2006 byla uzavřena spolupráce při vyhledávání a průzkumu na většině průzkumného území SVAHY ČESKÉHO MASÍVU. K tomu účelu byla využita společnost MND Production a.s. Partner vybraný pro spolupráci na realizaci průzkumu se stal akcionářem společnosti MND Production a.s. Správní orgán prozkoumal dodané podklady o způsobilosti MND Production a.s. a konstatoval, že organizace splňuje všechny zákonem stanovené požadavky pro držitele práv k průzkumnému území.

#### POUČENÍ O OPRAVNÉM PROSTŘEDKU

Proti tomuto rozhodnutí mohou účastníci řízení podat rozklad podle § 152 zákona 500/2004 Sb, správní řád, do 15 dní ode dne doručení, podáním u Ministerstva životního prostředí - odboru výkonu státní správy VII v Brně, Mezírka 1, PSČ 602 00.

V Brně 07.06.2006



pověřený řízením odboru výkonu státní správy VII



Toto rozhodnutí nabylo právní moci

dne 26.3.2004

odbor výkonu státní správy VII MŽP

dne 29.3.2004

(podpis)

## MINISTERSTVO ŽIVOTNÍHO PROSTŘEDÍ

(podpis) .....

dne .....

odbor výkonu státní správy VII MŽP

2004-02-17

dne .....

Č. j. 560 / 2228 / 2003

Toto rozhodnutí nabylo právní moci



### ROZHODNUTÍ

Ministerstvo životního prostředí jako věcně příslušný správní orgán ve věcech geologických prací podle § 19 odst. 2) zákona č. 2/1969 Sb. o zřízení ministerstev a jiných ústředních orgánů státní správy ve znění pozdějších změn a doplňků stanoví podle § 4a zákona č. 62/1988 Sb. o geologických pracích ve znění pozdějších změn a doplňků (dále jen zákon) a §§ 46 a následujících zákona č. 71/1967 Sb., o správním řízení na základě návrhu společnosti Moravské naftové doly, a.s. (dále jen zadavatel) ze dne 17.7.2003

#### průzkumné území SVAHY ČESKÉHO MASÍVU

za účelem vyhledávání a průzkumu výhradních ložisek vyhrazených nerostů ropy a hořlavého zemního plynu a to na dobu do 30. června 2019.

Toto rozhodnutí nabývá účinnosti dnem, kdy zadavatel v souladu s ustanovením § 4 odst. 8 zákona doručí ministerstvu písemné oznámení o tom, že se vzdává průzkumných území Boleradice, Bulhary I, Čejč I, Ježov I, Kobylí, Křižanovice (u Bučovic), Litenčice I, Nesvačilský příkop I, Nikolčice, Nížkovice I, Sokolnice, Svahy koryčanské elevace Ia, Vranovický příkop Ia, Vranovický příkop II nacházejících se v ploše PÚ Svahy Českého masívu.

PÚ SVAHY ČESKÉHO MASÍVU zahrnuje prostor, ve kterém byla v průběhu minulých let pro stejného zadavatele postupně vydána rozhodnutí o stanovení PÚ pro vyhledávání a průzkum ložisek ropy a hořlavého zemního plynu: Boleradice, Bulhary I, Čejč I, Ježov I, Kobylí, Křižanovice (u Bučovic), Litenčice I, Nesvačilský příkop I, Nikolčice, Nížkovice I, Sokolnice, Svahy koryčanské elevace Ia, Vranovický příkop Ia, Vranovický příkop II a Žatčany. Všechna rozhodnutí nabylo právní moci a jsou v platnosti, vyjma PÚ Žatčany, jehož platnost skončila 31.12.2003. Nově stanovené průzkumné území zahrnuje pouze prostor dříve stanovených PÚ. Nejedná se o stanovení nového PÚ, ale o spojení stávajících PÚ v jeden celek. Sjednocení průzkumných území do jednoho celku umožní, v návaznosti na současné představy o geologické stavbě území, optimalizovat řízení geologicko-průzkumných prací s využitím nových technologií provádění prací a vyhodnocování jejich výsledků. K tomu bylo nutné sjednotit podmínky pro provádění průzkumných prací v celém území a vzhledem k předpokládané náročnosti prací byla sjednocena i doba platnosti rozhodnutí v celé ploše PÚ.

Cílem geologických prací, které budou projektovány a prováděny v tomto PÚ, je ověření předpokládaných výskytů ložisek ropy a zemního plynu vázaných zejména na příznivé geologické struktury v rozsáhlém území rozkládajícím se od rakouských hranic na jihozápadě až zhruba po linii Bzenec – Osvětimany – Nítkovice na jihovýchodě. V povrchové geologické

stavbě území převažují nasunuté karpatské flyšové jednotky (zejména jednotka ždánická, okrajově i jednotka magurská), které překryly autochtonně uložené starší sedimenty. Do severní části území zasahují miocénní sedimenty karpatské čelní předhlubně a do jižní části sedimenty vídeňské pánve. V hlubších partiích oblasti lze pozorovat velmi složitou geologickou stavbu s dílčími elevačními a depresními strukturami

Rozsah geologických prací předpokládá v první fázi provedení revize dostupných geologických a naftově průzkumných dat a jejich novou interpretaci, zejména upřesnění hlubinné stavby v PÚ Svahy Českého masívu. Upřesnění geologické stavby předpokládá realizaci nových seismických profilů. Při volbě nových profilů budou volena taková místa pro provádění technických prací, aby byla ve shodě s chráněnými zájmy podle zvláštních předpisů, zájmy obcí a vlastníků pozemků. Po zpracování veškerých dat bude rozhodnuto o provedení vrtného průzkumu. K tomuto účelu využívaná technika musí splňovat veškeré bezpečnostní a hygienické předpisy. V případě potřeby bude využito technologie usměrněného vrtání, tak aby byly minimalizovány negativní zásahy do krajiny. Veškeré podrobnosti provádění vrtného průzkumu (zřízení a úprava vrtného pracoviště, jeho velikost, zřízení příjezdové cesty, technické řešení průzkumného vrtu, provedení čerpací zkoušky, likvidace pracoviště a s tím související bezpečnostní opatření a minimalizace rizika kontaminace území) budou uvedeny v projektu geologických prací, který bude následně projednán a odsouhlasen v souladu s příslušnými ustanoveními zákona a předpisy souvisejícími.

PÚ SVAHY ČESKÉHO MASÍVU se v souladu s ustanovením § 4a zákona vymezuje zeměpisnými souřadnicemi lomových bodů nepravidelného geometrického obrazce o 84 vrcholech:

**Souřadnice vrcholů PÚ SVAHY ČESKÉHO MASÍVU (v souřadnicovém systému JTSK) a jeho plocha vyznačená v mapě měřítko 1 : 50 000, která je nedílnou součástí tohoto rozhodnutí:**

Číslo vrcholu	Y (m)	X (m)
1	598840.00	1172090.00
2	593800.00	1166810.00
3	586070.00	1164570.00
4	582680.00	1163580.00
5	577630.00	1161330.00
6	569690.00	1158000.00
7	567210.00	1157820.00
8	565700.00	1160090.00
9	573650.00	1165700.00
10	571650.00	1169250.00
11	569960.00	1169980.00
12	569110.00	1168250.00
13	565280.00	1167190.00
14	559570.00	1166930.00
15	558780.00	1168700.00
16	559998.00	1169500.00
17	558576.00	1171220.00
18	556612.00	1173513.00
19	556952.00	1173884.00
20	554659.00	1176562.00
21	557286.00	1179432.00

22	553600.00	1179650.00
23	553150.00	1184550.00
24	557210.00	1186740.00
25	558150.00	1186065.00
26	559017.25	1186866.86
27	563700.00	1187350.00
28	565000.00	1188600.00
29	563200.00	1190650.00
30	564700.00	1192000.00
31	568762.77	1194356.66
32	570846.24	1195902.05
33	572500.00	1195000.00
34	577500.00	1195500.00
35	583898.00	1199618.00
36	582500.00	1202500.00
37	583500.00	1203800.00
38	583200.00	1204500.00
39	588000.00	1208500.00
40	590000.00	1215000.00
41	589973.00	1215749.00
42	590595.00	1215350.00
43	591460.00	1215200.00
44	591660.00	1215390.00
45	592415.00	1214610.00
46	593025.00	1214390.00
47	593430.00	1212970.00
48	594185.00	1213020.00
49	594875.00	1212190.00
50	595690.00	1212075.00
51	596400.00	1212040.00
52	596900.00	1212070.00
53	598230.00	1212850.00
54	598620.00	1211400.00
55	598030.00	1210670.00
56	598140.00	1208410.00
57	598960.00	1206960.00
58	599370.00	1206640.00
59	600350.00	1206170.00
60	601200.00	1206190.00
61	601550.00	1206720.00
62	602506.00	1206441.00
63	604090.00	1206230.00
64	604023.00	1205664.00
65	604741.00	1205073.00
66	605231.00	1204820.00
67	605981.00	1204725.00
68	606651.00	1203524.00
69	607630.00	1202270.00
70	608150.00	1202600.00
71	608396.00	1200624.00
72	605600.00	1200049.00
73	605588.00	1200625.00
74	605150.00	1201000.00
75	603884.94	1200509.20
76	602520.00	1198610.00
77	601196.00	1197224.00

78	600967.00	1197268.00
79	597513.00	1192910.00
80	600358.00	1191630.00
81	602484.00	1191480.00
82	602990.00	1189810.00
83	605976.00	1187380.00
84	610986.00	1184490.00

**Výpočet plošného obsahu území:**

Celková plocha PÚ Svahy Českého masívu vypočtená ze souřadnic 84 vrcholových bodů činí 1 650 740 783 m<sup>2</sup>.

V ploše PÚ Svahy Českého masívu leží následující DP, definované souřadnicemi vrcholů:

**A) DP Ždánice**

číslo vrcholu	Y (m)	X (m)	Z (m)
1	569461,00	1174778,00	
2	568900,00	1174200,00	
3	567945,00	1172846,00	
16	567806.31	1172826.62	
17	567410,00	1173290,00	
18	567910,00	1173690,00	
19	568020,00	1174240,00	
20	567920,00	1175340,00	
21	569103.92	1175220.61	

DP Ždánice je pod povrchem vymezen svislými rovinami bez hloubkového omezení.

**B) DP Nevojice**

číslo vrcholu	Y (m)	X (m)	Z (m)
4	566900,00	1172700,00	
5	566825,00	1172104,00	
6	565201,00	1172198,00	
7	565016,00	1174762,00	
8	567308,00	1175457,00	
9	568672,00	1175756,00	
10	569103.92	1175220.61	
11	567920,00	1175340,00	
12	568020,00	1174240,00	
13	567910,00	1173690,00	
14	567410,00	1173290,00	
15	567806.31	1172826.62	

DP Nevojice je pod povrchem vymezen svislými rovinami bez hloubkového omezení.

Plochy DP uvedené pod písmeny A) a B) nejsou součástí stanoveného průzkumného území a zadavatel je oprávněn v hranicích těchto DP provádět pouze těžební průzkum v souladu s § 2 odst. 4 písm. c) zákona 62/1988 Sb., v platném znění.

Plocha průzkumného území po odečtení plochy výše popsaných DP činí 1 640 324 633 m<sup>2</sup>.

**C) DP Dambořice**

číslo vrcholu	Y (m)	X (m)	Z (m)
1	577942,00	1178476,00	
2	577542,00	1178603,00	
3	577382,00	1178505,00	
4	577042,00	1178765,00	
5	576997,00	1178894,00	
6	577020,00	1179011,00	
7	577084,00	1179001,00	
8	577163,00	1178955,00	
9	577180,00	1178954,00	
10	577283,00	1178966,00	
11	577339,00	1179144,00	
12	577376,00	1179120,00	
13	577420,00	1179079,00	
14	577562,00	1179291,00	
15	577922,00	1178988,00	
16	577695,00	1178619,00	
17	577983,00	1178526,00	
101	577840,00	1178250,00	-900,00
102	577380,00	1178480,00	-900,00
103	577020,00	1178750,00	-900,00
104	576730,00	1179090,00	-900,00
105	577050,00	1179420,00	-900,00
106	577990,00	1179310,00	-900,00
107	578010,00	1179010,00	-900,00
108	578120,00	1178700,00	-900,00
109	577840,00	1178250,00	-1500,00
110	577380,00	1178480,00	-1500,00
111	577020,00	1178750,00	-1500,00
112	576730,00	1179090,00	-1500,00
113	577050,00	1179420,00	-1500,00
114	577990,00	1179310,00	-1500,00
115	578010,00	1179010,00	-1500,00
116	578120,00	1178700,00	-1500,00

**D) DP Dambořice I**

číslo vrcholu	Y (m)	X (m)	Z (m)
1	577181,00	1179358,00	
2	576945,00	1179317,00	
3	576921,00	1179392,00	
4	577165,00	1179442,00	
101	576730,00	1179090,00	-900,00
102	576350,00	1179310,00	-900,00
103	575700,00	1179865,00	-900,00
104	577050,00	1179420,00	-900,00

105	576730,00	1179090,00	-1500,00
106	576350,00	1179310,00	-1500,00
107	575700,00	1179865,00	-1500,00
108	577050,00	1179420,00	-1500,00

**E) DP Dambořice II**

číslo vrcholu	Y (m)	X (m)	Z (m)
1	576290,00	1179761,00	
2	576333,00	1179605,00	
3	576423,00	1179661,00	
4	576412,00	1179740,00	
101	576730,00	1179090,00	-900,00
102	576350,00	1179310,00	-900,00
103	575700,00	1179865,00	-900,00
104	577050,00	1179420,00	-900,00
105	576730,00	1179090,00	-1500,00
106	576350,00	1179310,00	-1500,00
107	575700,00	1179865,00	-1500,00
108	577050,00	1179420,00	-1500,00

**F) DP Újezd u Brna**

číslo vrcholu	Y (m)	X (m)	Z (m)
1	587716,00	1174316,00	
2	587713,00	1174287,00	
3	587693,00	1174289,00	
4	587695,00	1174318,00	
1	587650,00	1173950,00	
2	587500,00	1174000,00	
3	587500,00	1174200,00	
4	587600,00	1174500,00	
5	587750,00	1174650,00	
6	587900,00	1174600,00	
7	587900,00	1174400,00	
8	587800,00	1174050,00	

**G) DP Kloboučky**

číslo vrcholu	Y (m)	X (m)	Z (m)
1	570860,00	1172599,00	
2	570856,00	1172645,00	
3	570898,00	1172647,00	
4	570908,00	1172603,00	
101	570300,00	1171790,00	-300,00
102	570230,00	1172940,00	-300,00
103	571120,00	1172880,00	-300,00
104	571240,00	1171940,00	-300,00

105	570300,00	1171790,00	-610,00
106	570230,00	1172940,00	-610,00
107	571120,00	1172880,00	-610,00
108	571240,00	1171940,00	-610,00

#### H) DP Mouřínov

číslo vrcholu	Y (m)	X (m)	Z (m)
1	571466,00	1171506,00	
2	571416,00	1171503,00	
3	571412,00	1171553,00	
4	571462,00	1171557,00	
101	570720,00	1170550,00	-300,00
102	570370,00	1171280,00	-300,00
103	571200,00	1171820,00	-300,00
104	571810,00	1171850,00	-300,00
105	571670,00	1170880,00	-300,00
106	570720,00	1170550,00	-610,00
107	570370,00	1171280,00	-610,00
108	571200,00	1171820,00	-610,00
109	571810,00	1171850,00	-610,00
110	571670,00	1170880,00	-610,00

#### I) DP Mouřínov I

číslo vrcholu	Y (m)	X (m)	Z (m)
1	572002,00	1171085,00	
2	572010,00	1171157,00	
3	572041,00	1171151,00	
4	572030,00	1171080,00	
101	571670,00	1170880,00	-300,00
102	571810,00	1171850,00	-300,00
103	572210,00	1171810,00	-300,00
104	572100,00	1171030,00	-300,00
105	571670,00	1170880,00	-610,00
106	571810,00	1171850,00	-610,00
107	572210,00	1171810,00	-610,00
108	572100,00	1171030,00	-610,00

#### J) DP Uhřice u Kyjova

číslo vrcholu	Y (m)	X (m)	Z (m)
1	576014,00	576014,00	
2	576044,00	576044,00	
3	576008,00	576008,00	
4	575906,00	575906,00	
5	575842,00	575842,00	
6	575852,00	575852,00	

7	575962,00	575962,00	
101	575950,00	575950,00	-1400,00
102	575970,00	575970,00	-1400,00
103	575690,00	575690,00	-1400,00
104	575530,00	575530,00	-1400,00
105	575110,00	575110,00	-1400,00
106	575500,00	575500,00	-1400,00
107	575950,00	575950,00	-1700,00
108	575970,00	575970,00	-1700,00
109	575690,00	575690,00	-1700,00
110	575530,00	575530,00	-1700,00
111	575110,00	575110,00	-1700,00
112	575500,00	575500,00	-1700,00

**K) DP Žarošice**

číslo vrcholu	Y (m)	X (m)	Z (m)
1	573638,00	1179494,00	
2	573471,00	1179474,00	
3	573451,00	1179589,00	
4	573449,00	1179627,00	
5	573611,00	1179653,00	
6	573614,00	1179613,00	
101	573790,00	1178955,00	-250,00
102	573599,00	1178861,00	-250,00
103	573056,00	1179009,00	-250,00
104	572560,00	1179803,00	-250,00
105	572560,00	1180295,00	-250,00
106	572870,00	1180498,00	-250,00
107	573493,00	1180093,00	-250,00
108	573690,00	1179796,00	-250,00
109	573790,00	1178955,00	-1710,00
110	573599,00	1178861,00	-1710,00
111	573056,00	1179009,00	-1710,00
112	572560,00	1179803,00	-1710,00
113	572560,00	1180295,00	-1710,00
114	572870,00	1180498,00	-1710,00
115	573493,00	1180093,00	-1710,00
116	573690,00	1179796,00	-1710,00

**L) DP Krumvíř**

číslo vrcholu	Y (m)	X (m)	Z (m)
1	578785,00	1186545,00	
2	578700,00	1186620,00	
3	578755,00	1186685,00	
4	578840,00	1186610,00	
101	578930,00	1185830,00	-2850,00

102	577700.00	1185340.00	-2850.00
103	576880.00	1185740.00	-2850.00
104	578210.00	1186590.00	-2850.00
105	579420.00	1186870.00	-2850.00
106	578930.00	1185830.00	-3200.00
107	577700.00	1185340.00	-3200.00
108	576880.00	1185740.00	-3200.00
109	578210.00	1186590.00	-3200.00
110	579420.00	1186870.00	-3200.00

Zadavatel je oprávněn provádět v hranicích stanoveného průzkumného území vyhledávání a průzkum ložisek ropy a hořlavého zemního plynu, přičemž v hranicích prostorového tělesa, které představuje hranice DP pod povrchem (viz. seznam DP uvedených pod písmeny C) až L) a jejich vymezení), je zadavatel oprávněn provádět pouze těžební průzkum v souladu s § 2 odst. 4 písm. c) zákona 62/1988 Sb., v platném znění, mimo hranice tohoto prostorového tělesa je oprávněn provádět i vyhledávání a průzkum ložisek ropy a hořlavého zemního plynu.

S ohledem na skutečnost, že dobývací prostory jsou stanoveny pro dobývání ložisek, jejichž životnost je omezena množstvím zásob ložiska, dojde-li ke zrušení dobývacího prostoru je zadavatel oprávněn po nabytí právní moci rozhodnutí o zrušení dobývacího prostoru provádět vyhledávání a průzkum ložisek ropy a hořlavého zemního plynu i v hranicích zaniklého dobývacího prostoru.

#### Rozdělení plošného obsahu území pro průzkum do území jednotlivých obcí:

Obec	IČZUJ	Katastrální území	IČUTJ	Výměra v m <sup>2</sup>	Plocha DP v daném k.ú. v m <sup>2</sup>	Výměra v m <sup>2</sup> po odečtení výměry DP	Bývalý okres
Archlebov	586030	Archlebov	600407	13323819		13323819	Hodonín
Bavory	584304	Bavory	601209	5038553		5038553	Břeclav
Blažovice	582841	Blažovice	605573	5892233		5892233	Brno-venkov
Koryčany	588601	Blížice	669652	3551400		3551400	Kroměříž
Blučina	582859	Blučina	605808	16677470		16677470	Znojmo
Bohaté Málkovice	592897	Bohaté Málkovice	606006	40938		40938	Vyškov
Bohdalice-Pavlovice	592901	Bohdalice	606031	1505137		1505137	Vyškov
Klobouky u Brna	584550	Bohumilice	606383	5638539		5638539	Břeclav
Kyjov	586307	Bohuslavice u Kyjova	606588	16717401		16717401	Hodonín
Boléradice	584321	Boléradice	607118	12116421		12116421	Břeclav
Borkovany	584339	Borkovany	607592	13985506		13985506	Břeclav
Kyjov	586307	Boršov u Kyjova	678520	3340860		3340860	Hodonín
Bořetice	561240	Bořetice u Hustopečí	608157	9029444		9029444	Břeclav
Bošovice	592919	Bošovice	608599	12883128		12883128	Vyškov
Brankovice	592927	Brankovice	609391	8542483		8542483	Vyškov
Brumovice	584363	Brumovice	613096	10486486		10486486	Břeclav
Březí	584371	Březí u Mikulova	613908	12164606		12164606	Břeclav
Bučovice	592943	Bučovice	615161	2062373		2062373	Vyškov

Bukovany	586072	Bukovany u Kyjova	615919				Hodonín
				3272392		3272392	
Bulhary	584380	Bulhary	616168	15161384		15161384	Břeclav
Cvrčovice	550272	Cvrčovice u Pohořelic	618152	5712196		5712196	Břeclav
Rousínov	593559	Čechyně	618934	4516636		4516636	Vyškov
Čejč	586099	Čejč	618942	13264719		13264719	Hodonín
Čejkovice	586102	Čejkovice	619001	9952898		9952898	Hodonín
Čeložnice	586111	Čeložnice	619426	6306128		6306128	Hodonín
Bučovice	592943	Černčín	620076	1113439		1113439	Vyškov
Dambořice	586129	Dambořice	624632	23206578		23206578	Hodonín
Diváky	584401	Diváky	626139	8445106		8445106	Břeclav
Dobré Pole	584410	Dobré Pole	627259	2648597		2648597	Břeclav
Dobročkovice	592986	Dobročkovice	627305	4333451		4333451	Vyškov
Dolní Dunajovice	584428	Dolní Dunajovice	628964				Břeclav
				1698901		1698901	
Dolní Věstonice	584436	Dolní Věstonice	630331	3365455		3365455	Břeclav
Dražovice	592994	Dražovice	632350	6420398		6420398	Vyškov
Dražůvky	586153	Dražůvky	632368	5157584		5157584	Hodonín
Dubňany	586161	Dubňany	633585	5716521		5716521	Hodonín
Brno	551309	Dvorská	633895	2234848		2234848	Brno-město
Heršpice	550 213	Heršpice	704 741	18016421		18016421	Vyškov
Hlohovec	584452	Hlohovec	639435	8957640		8957640	Břeclav
Hlubočany	593036	Hlubočany	639486	6841789		6841789	Vyškov
Hodějice	593 044	Hodějice	640 239	8575430		8575430	Vyškov
Holasice	583031	Holasice	640778	2437930		2437930	Brno-venkov
Holubice	550825	Holubice	777871	6255938		6255938	Vyškov
Horní Bojanovice	584461	Horní Bojanovice	642444				Břeclav
				8367712		8367712	
Horní Věstonice	584479	Horní Věstonice	644579	1519782		1519782	Břeclav
Hostějov	592196	Hostějov	645656	16212		16212	Uh.Hradiště
Hostěrádky – Rešov	593 052	Hostěrádky	645 702				Vyškov
				4676904		4676904	
Hovorany	586170	Hovorany	646377	20991568		20991568	Hodonín
Hrušky	593 079	Hrušky u Brna	648 728	5469266		5469266	Vyškov
Hrušovany u Brna	583081	Hrušovany u Brna	648833	9086616		9086616	Brno-venkov
Hustopeče	584495	Hustopeče u Brna	649864	24470559		24470559	Břeclav
Hýslý	586200	Hýslý	650480	8207111		8207111	Hodonín
Břeclav	584291	Charvátská Nová Ves	650684				Břeclav
				3016216		3016216	
Brno	551317	Chrlice	654132	4334538		4334538	Brno-město
Ivaň	584517	Ivaň	655708	8324249		8324249	Břeclav
Jestřabice	588601	Jestřabice	659053	8077598		8077598	Kroměříž
Ježov	586226	Ježov	659509	5204821		5204821	Hodonín
Jiřkovice	583189	Jiřkovice	583189	3274123		3274123	Brno-venkov
Karlín	586242	Karlín na Moravě	663263	2245196		2245196	Hodonín
Kašnice	550256	Kašnice	664359	1558198		1558198	Břeclav
Kelčany	586251	Kelčany	664774	2121911		2121911	Hodonín
Klentnice	584541	Klentnice	666149	7667635		7667635	Břeclav
Bučovice	592943	Kloboučky	666394	6598585		6598585	Vyškov

Klobouky u Brna	584550	Klobouky u Brna	666408	25696583		25696583	Břeclav
Kobeřice	593 141	Kobeřice u Brna	667 331	16747868		16747868	Vyškov
Kobyíl	584568	Kobyíl na Moravě	667455	21146086		21146086	Břeclav
Kobylnice	583219	Kobylnice u Brna	667471	5094555		5094555	Brno-venkov
Kojátky	593150	Kojátky	667820	193875		193875	Vyškov
Komořany	593168	Komořany na Moravě	668907	4175335		4175335	Vyškov
Koryčany	588601	Koryčany	669661	14974814		14974814	Kroměříž
Kostelec	586277	Kostelec u Kyjova	670316	5080984		5080984	Hodonín
Kovalovice	583227	Kovalovice	671282	236655		236655	Brno-venkov
Rousínov	593559	Kroužek	675083	3234350		3234350	Vyškov
Krumvíř	584584	Krumvíř	675211	10115563		10115563	Břeclav
Křenovice	593214	Křenovice u Slavkova	675881	8845337		8845337	Vyškov
Křepice	584592	Křepice u Hustopečí	675946	6784968		6784968	Břeclav
Křižanovice	593222	Křižanovice u Bučovic	676489	4879252		4879252	Vyškov
Kučerov	593249	Kučerov	676896	8134972		8134972	Vyškov
Kurdějov	555282	Kurdějov	677591	9248503		9248503	Břeclav
Kyjov	586307	Kyjov	678431	7240908		7240908	Hodonín
Labuty	586315	Labuty	678856	2300873		2300873	Hodonín
Břeclav	584291	Ladná	678872	545352		545352	Břeclav
Ledce	583278	Ledce u Židlochovic	679682	2169880		2169880	Brno-venkov
Lednice	584631	Lednice na Moravě	679828	23417307		23417307	Břeclav
Letonice	593257	Letonice	680699	4994606		4994606	Vyškov
Nesovice	593419	Letošov	703737	4330874		4330874	Vyškov
Lískovec	588601	Lískovec	684881	1616510		1616510	Kroměříž
Lovčice	586340	Lovčice u Kyjova	687642	16490237	828481	15661756	Hodonín
Lovčičky	593265	Lovčičky	687651	4048269		4048269	Vyškov
Lysovice	593281	Lysovice	689670	5293819		5293819	Vyškov
Malínky	593290	Malínky	690970	160766		160766	Vyškov
Bučovice	592943	Marefy	691551	4558972		4558972	Vyškov
Medlov	583367	Medlov	692590	3389170		3389170	Brno-venkov
Měnín	583383	Měnín	693090	21164509		21164509	Brno-venkov
Mikulov	584649	Mikulov na Moravě	694193	44450593		44450593	Břeclav
Milešovice	593 320	Milešovice	694 657	6691433		6691433	Vyškov
Milonice	593338	Milonice	695041	2413386		2413386	Vyškov
Milotice	586382	Milotice u Kyjova	695157	1466943		1466943	Hodonín
Milovice	584657	Milovice u Mikulova	695211	6536347		6536347	Břeclav
Svatobořice - Místřík	586625	Místřík	760099	10572420		10572420	Hodonín
Moravany	586391	Moravany u Kyjova	698 521	10219330		10219330	Hodonín
Prusy-Boškůvky	593494	Moravské Prusy	734012	503814		503814	Vyškov
Morkůvky	584681	Morkůvky	699284	6699263		6699263	Břeclav
Mouchnice	593354	Mouchnice	699969	12731911	200044	12531867	Vyškov
Bučovice	557048	Mouřínov	699977	11546103		11546103	Vyškov

Moutnice	583448	Moutnice	699985	7093775		7093775	Brno-venkov
Mutěnice	586412	Mutěnice	700444	12164793		12164793	Hodonín
Násedlovice	586421	Násedlovice	701653	13056058		13056058	Hodonín
Nechvalín	586439	Nechvalín	702595	4229630		4229630	Hodonín
Lednice	584631	Nejdek u Lednice	679836	5482507		5482507	Břeclav
Němčany	593371	Němčany	702901	6987739		6987739	Vyškov
Němčičky	584703	Němčičky u Hustopečí	703061	7787750		7787750	Břeclav
Nemochovice	593389	Nemochovice	703176	1203397		1203397	Vyškov
Nemotice	593401	Nemotice	703257	3690601		3690601	Vyškov
Nenkovice	586447	Nenkovice	703362	6561590		6561590	Hodonín
Nesovice	593419	Nesovice	703745	5936746		5936746	Vyškov
Nesvačinka	583499	Nesvačinka	703834	2696725		2696725	Brno-venkov
Kyjov	586307	Něččice u Kyjova	678511	2279745		2279745	Hodonín
Nevojice	593427	Nevojice	704334	10589671	3438050	7151621	Vyškov
Nikolčice	584711	Nikolčice	704555	16115592		16115592	Břeclav
Nížkovice	593 435	Nížkovice	704 768	7017847		7017847	Vyškov
Nosislav	584720	Nosislav	704865	17060505		17060505	Brno-venkov
Přítluky	584851	Nové Mlýny	736325	3705814		3705814	Břeclav
Novosedly	584746	Novosedly na Moravě	706973	48750		48750	Břeclav
Odrovce	583529	Odrovce	709077	737144		737144	Brno-venkov
Opatovice	583553	Opatovice u Rajhradu	711527	6151703		6151703	Brno-venkov
Ostrovánky	586471	Ostrovánky	716111	1631775		1631775	Hodonín
Osvětlmany	592471	Osvětlmany	716359	4917065		4917065	Uh.Hradiště
Otmarov	506699	Otmarov	738948	1226948		1226948	Brno-venkov
Otnice	593 478	Otnice	716 570	8741592		8741592	Vyškov
Pavlov	584771	Pavlov u Dolních Věstonic	718394	13022787		13022787	Břeclav
Perná	584789	Perná	719242	7498235		7498235	Břeclav
Podbřežice	550795	Podbřežice	668915	3500020		3500020	Vyškov
Podivín	584797	Podivín	723835	15057593		15057593	Břeclav
Pohořelice	584801	Pohořelice nad Jihlavou	724866	22220681		22220681	Břeclav
Ponětovice	549738	Ponětovice	725641	2409941		2409941	Brno-venkov
Popice	584819	Popice	725757	9932692		9932692	Břeclav
Popovice	583651	Popovice u Rajhradu	725854	23698		23698	Brno-venkov
Pouzďřany	584835	Pouzďřany	726729	12059062		12059062	Břeclav
Prace	583685	Prace	726915	4706766		4706766	Brno-venkov
Přibice	584843	Přibice	735311	7391589		7391589	Břeclav
Přisnotice	583731	Přisnotice	736261	7626841		7626841	Brno-venkov
Přítluky	584851	Přítluky	736333	11485122		11485122	Břeclav
Rajhrad	583758	Rajhrad	738921	3083836		3083836	Brno-venkov
Rajhradice	583766	Rajhradice	738956	5592505		5592505	Brno-venkov
Rakvice	584860	Rakvice	739201	21777961		21777961	Břeclav
Rašovice	593 532	Rašovice u Bučovic	739 561	5532045		5532045	Vyškov
Rebešovice	583774	Rebešovice	740004	3611370		3611370	Brno-venkov

Rostěnice - Zvonovice	554898	Rostěnice	741396	1484213		1484213	Vyškov
Rousínov	593559	Rousínov u Vyškova	741922	7572417		7572417	Vyškov
Sedlec	584878	Sedlec u Mikulova	746789	20377439		20377439	Břeclav
Skalka	586536	Skalka u Kyjova	748048	3036583		3036583	Hodonín
Skoronice	586544	Skoronice	748404	261296		261296	Hodonín
Slavkov u Brna	593583	Slavkov u Brna	750301	14947445		14947445	Vyškov
Pohořelice	584801	Smolín	751090	6258005		6258005	Břeclav
Snovídky	593591	Snovídky	751481	10516570	933621	9592949	Vyškov
Sobotovice	583880	Sobotovice	752142	211067		211067	Brno-venkov
Sobůlky	586552	Sobůlky	752151	6977692		6977692	Hodonín
Sokolnice	583898	Sokolnice	752193	11398075		11398075	Brno-venkov
Starovice	584894	Starovice	754871	8192497		8192497	Břeclav
Starovičky	584908	Starovičky	754889	8581632		8581632	Břeclav
Stavěšice	586579	Stavěšice	755362	4940214		4940214	Hodonín
Strachotín	584916	Strachotín	755893	11457894		11457894	Břeclav
Strážovice	586595	Strážovice	756865	6023870		6023870	Hodonín
Svatobořice - Místřín	586625	Svatobořice	760099	9766190		9766190	Hodonín
Syrovín	586633	Syrovín	761842	206268		206268	Hodonín
Šakvice	584924	Šakvice	761915	11919809		11919809	Břeclav
Šaratice	593 613	Šaratice	762 041	8219461		8219461	Vyškov
Šardice	586641	Šardice	762059	17298905		17298905	Hodonín
Šitbořice	584932	Šitbořice	762687	12189226		12189226	Břeclav
Šlapanice	583952	Šlapanice u Brna	762792	4233973		4233973	Brno-venkov
Šumice	594903	Šumice	764248	270777		270777	Brno-venkov
Telnice	568295	Telnice	765724	6072627		6072627	Brno-venkov
Terezín	586676	Terezín u Čejče	766542	3757477		3757477	Hodonín
Těšany	583995	Těšany	766674	16221975		16221975	Brno-venkov
Tučapy	593648	Tučapy u Vyškova	771236	547702		547702	Vyškov
Brno	551309	Tuřany	612171	3642534		3642534	Brno-město
Tvarožná	584037	Tvarožná	771970	334904		334904	Brno-venkov
Uherčice	584967	Uherčice u Hustopečí	772810	13611415		13611415	Břeclav
Uhřice	550191	Uhřice	695068	1226221		1226221	Vyškov
Uhřice	586692	Uhřice u Kyjova	773379	7085312		7085312	Hodonín
Újezd u Brna	584045	Újezd u Brna	773 905	13073877		13073877	Brno-venkov
Unkovice	584061	Unkovice	774642	3676321		3676321	Brno-venkov
Valtice	584975	Úvaly u Valtic	776688	8743786		8743786	Břeclav
Valtice	584975	Valtice	776696	28867625		28867625	Břeclav
Vážany	593 656	Vážany nad Litavou	777 331	7021462		7021462	Vyškov
Vážany	593656	Vážany u Vyškova	777307	1793363		1793363	Vyškov
Vel. Hostěrádky	584991	Vel. Hostěrádky	778800	6524562		6524562	Břeclav
Velešovice	593681	Velešovice	777897	5386842		5386842	Vyškov
Velké Bílovice	584983	Velké Bílovice	778672	10593403		10593403	Břeclav
Velká Němčice	585009	Velká Němčice	779229	21993696		21993696	Břeclav
Velké Pavlovice	585017	Velké Pavlovice	779245	23244293		23244293	Břeclav
Věteřov	586731	Věteřov	781096	8210933		8210933	Hodonín

Bučovice	592943	Vícemilice	615170	5060308		5060308	Vyškov
Vlkoš	586749	Vlkoš u Kyjova	784036	3692782		3692782	Hodonín
Vojkovice	584142	Vojkovice u Židlochovic	784567	6307410		6307410	Brno-venkov
Vranovice	585033	Vranovice nad Svratkou	785512	13795949		13795949	Břeclav
Vrbice	585041	Vrbice u Velkých Pavlovic	785962	7680658		7680658	Břeclav
Vřesovice	586773	Vřesovice	786748	4358280		4358280	Hodonín
Zaječí	585050	Zaječí	790346	15957514		15957514	Břeclav
Zbýšov	593 699	Zbýšov	792 128	4810603		4810603	Vyškov
Rostěnice-Zvonovice	554898	Zvonovice	741400	2783851		2783851	Vyškov
Žabčice	584231	Žabčice	794121	8233547		8233547	Brno-venkov
Žádovice	586781	Žádovice	794261	3118070		3118070	Hodonín
Žarošice	586790	Žarošice	794627	14767638		14767638	Hodonín
Žatčany	584240	Žatčany	794 724	9685707		9685707	Brno-venkov
Ždánice	586803	Ždánice	794961	20828324	5015954	15812370	Hodonín
Želetice	586811	Želetice u Kyjova	796018	6112820		6112820	Hodonín
Žeravice	586820	Žeravice u Kyjova	796425	4012569		4012569	Hodonín
Židlochovice	584282	Židlochovice	796701	5933428		5933428	Brno-venkov
<b>Celková výměra</b>				<b>1 650 740 783</b>	<b>10 416 150</b>	<b>1 640 324 633</b>	

Plochy podílu jednotlivých katastrálních území (k.ú.) byly stanoveny z digitalizovaných map v měřítku 1 : 10 000. Rozdíly ve výměrách jednotlivých k.ú. uvedené v tomto rozhodnutí oproti výměrám v původních rozhodnutích jsou způsobeny měřením ploch z digitalizovaných mapových podkladů měřítka 1 : 10 000 a 1 : 50 000. Souřadnice vrcholů a rozdělení plošného obsahu území do území jednotlivých obcí jsou ověřeny hlavním důlním Moravských naftových dolů, a.s. – [redacted] Pro stanovení poplatku za oprávnění provádět ložiskový průzkum podle § 4b zákona 62/1988 sb. ve znění pozdějších předpisů je rozhodující výměra uvedená v sedmém sloupci předchozí tabulky. Jedná se o plochu zmenšenou o plochu DP uvedených pod písmenem A) a B).

**Pro projektování a provádění geologických prací v PÚ Svahy Českého masívu se stanoví tyto podmínky:**

1. Zadavatel oznámí písemně Ministerstvu životního prostředí, odboru výkonu státní správy VII (dále jen MŽP) ztrátu nebo podstatnou změnu své technické nebo finanční způsobilosti pro vyhledávání a průzkum ložisek uvedených nerostů nejpozději do deseti pracovních dnů ode dne, kdy tyto skutečnosti nastaly. Podstatnou změnou finanční způsobilosti se rozumí i změna v podílení se druhých osob na průzkumu výhradního ložiska.

2. Zadavatel oznámí písemně MŽP skutečnosti měnící jeho bezúhonnost (výsledky trestního řízení či správního řízení sankčního charakteru) a týkající se problematiky geologických prací v předmětném průzkumném území nejpozději do deseti pracovních dnů ode dne, kdy se o nich dozvěděl.

3. V případě, že zadavatel ukončí geologické práce a jejich vyhodnocení před ukončením lhůty platnosti stanovení průzkumného území, nebo nehodlá další geologické práce již provádět, oznámí neprodleně tuto skutečnost MŽP písemnou formou.

4. Zadavatel písemně oznámí MŽP ukončení vyhledávací etapy ložiskového průzkumu (viz. § 4 písm. a/ zákona) do třiceti kalendářních dnů ode dne, kdy tato skutečnost nastala.

5. Před zahájením průzkumné etapy ložiskového průzkumu (viz. § 4 písm. b/ zákona) sdělí zadavatel písemně MŽP údaje o výhradním ložisku na němž bude průzkum prováděn.

6. Zadavatel je při projektování, provádění a vyhodnocování geologických prací povinen dodržovat ustanovení zákona č. 44/1988 Sb. ve znění pozdějších předpisů (dále jen „horní zákon“), zákona č. 61/1988 Sb. ve znění pozdějších předpisů a zákona č. 62/1988 Sb., o geologických pracích, ve znění pozdějších předpisů, a souvisejících obecně závazných právních předpisů.

7. Zadavatel je povinen v souvislosti s projektováním a prováděním geologických prací respektovat příslušná ustanovení zákona č. 254/2001 Sb., o vodách a o změně některých zákonů (vodní zákon), ve znění pozdějších předpisů, a veškeré podmínky pro činnost ve vodo hospodářsky chráněných územích vyplývající z rozhodnutí příslušných vodoprávních úřadů. Zvláštní pozornost zaměří zadavatel na ochranu zdrojů pitné vody. V případě realizace průzkumných prací ve stanovených ochranných pásmech vodních zdrojů budou respektována veškerá stanovená omezení a podmínky. Projekt prací spojených se zásahem do terénu bude projednán s vodoprávním úřadem.

8. Zadavatel je povinen v souvislosti s přípravou a prováděním terénních prací, vč. umístění průzkumných vrtů a jiných činností narušujících půdní povrch a porosty, respektovat omezení vyplývající z předpisů o ochraně přírody a krajiny (zákon č. 114/92 Sb., o ochraně přírody a krajiny a předpisy související). Zadavatel je povinen seznámit se s podmínkami ochrany zvláště chráněných území v prostoru PÚ a dodržovat je.

9. Zjištěná omezení a střety zájmů s geologickými pracemi zohlední zadavatel v projektu terénních technických prací geologického průzkumu lokality. Projekt, či jeho část, ze které bude zřejmé situování terénních technických prací, postoupí po vyhotovení příslušnému krajskému úřadu. Ten pak stanoví, v souladu s jemu svěřenými kompetencemi vyplývajícími ze zákonů zajišťujících ochranu složek životního prostředí, podmínky realizace těchto terénních prací. V případě příslušnosti jiného orgánu ochrany přírody k posuzování případných střetů terénních technických prací s touto ochranou, bude projekt nebo jeho část, ze které bude zřejmé situování těchto prací, postoupen i tomuto orgánu (§ 65 zákona č. 114/1992 Sb.).

10. V případě, že by dle názoru některého z příslušných orgánů projekt geologických terénních prací mohl přivodit poškození některé ze složek životního prostředí, nechá zadavatel na vlastní náklady posoudit tento projekt ve smyslu ustanovení § 6 odst. 4 zákona (např. státní geologickou službou, AOPK apod.)

11. Zadavatel je povinen před zahájením geologických prací spojených se zásahem do pozemku uzavřít s vlastníkem pozemku dohodu o provádění geologických prací. Při řešení problematiky vstupů na cizí pozemky je nutné postupovat v souladu s ust. § 14 zákona.

12. V průběhu přípravy projektu geologických prací zadavatel projedná podmínky jejich realizace s obcemi, na jejichž katastrálním území budou jednotlivé technické práce prováděny.

13. Zadavatel podá každé dotčené obci včasné informace o účelu, rozsahu a očekávaném termínu zahájení a provádění technických prací spojených se zásahem do pozemků. Současně je informuje o tom, jak byly v projektu zohledněny zájmy chráněné zvláštními právními předpisy a zájmy obce (zdroje vody, sesuvná území, komunikace, inženýrské sítě, územní plán apod.).

14. Zadavatel poskytne obci a příslušnému krajskému úřadu informace o zjištěných skutečnostech, které mohou ovlivnit další rozvoj obce, bezpečnost a zdraví občanů nebo ochranu životního prostředí (ověření zdrojů podzemní vody, anomální koncentrace škodlivin apod.)

15. Zadavatel je povinen platit každoročně úhradu z plochy průzkumného území, která je příjmem obce. Způsob výpočtu poplatků, termín úhrady a jeho výši určuje ust. § 4b zákona. K tomu si zadavatel ověří na příslušném katastrálním úřadě aktuální stav rozdělení katastrů z průzkumného území do obcí. O případných změnách informuje též ministerstvo.

16. V případě, že zadavatel zadá provedení geologických prací jiné organizaci, zůstává odpovědný za dodržení podmínek jejich provedení.

17. Převod průzkumného území stanoveného podle tohoto rozhodnutí je možný jen po předchozím souhlasu ministerstva, změnou tohoto rozhodnutí na základě společné žádosti obou subjektů.

18. Organizace provádějící průzkumné práce na lokalitě podá ministerstvu do 31. ledna následujícího roku roční zprávu o rozsahu a výsledcích geologických prací prováděných při vyhledávání nebo průzkumu výhradního ložiska. Současně zadavatel informuje příslušný krajský úřad o provedených technických pracích za uplynulé období. Pověřeným zástupcům ministerstva umožní zadavatel průběžné seznamování s výsledky realizovaných prací s tím, že bude zajištěna ochrana poskytnutých hospodářských údajů.

19. Zadavatel oznámí ministerstvu a příslušnému krajskému úřadu skutečnosti zjištěné při vyhledávání a průzkumu, které by mohly výrazně ovlivnit územní plány velkých územních celků nebo veřejné mínění v širším regionu (havárie, ohrožení životního prostředí).

20. Zjistí-li organizace v rámci vyhledávání nahromadění vyhrazeného nerostu, je povinna toto bezodkladně oznámit Ministerstvu životního prostředí, které vydává osvědčení o výhradním ložisku. Součástí vyhodnocení geologických prací je výpočet zásob ověřeného ložiska vyhrazeného nerostu.

21. Zadavatel vypořádá návratnost prostředků vynaložených v minulosti na vyhledávání a průzkum výhradních ložisek v ploše předmětného průzkumného území, na která získá oprávnění k dobývání podle § ust. 24 horního zákona. Návratnost bude stanovena v rozhodnutí o udělení předchozího souhlasu k podání návrhu na stanovení dobývacího prostoru.

22. Kontrolu prací a dodržování podmínek rozhodnutí provádí ministerstvo. Porušování povinností vyplývajících z tohoto rozhodnutí může být sankcionováno podle § 20 horního zákona.

**Pro nakládání s ropou a hořlavým zemním plynem, které získá zadavatel při vyhledávání a průzkumu výhradních ložisek v tomto průzkumovém území se ve smyslu § 11 odst. 3) zákona č. 44/1988 Sb. o ochraně a využití nerostného bohatství ve znění pozdějších změn a doplňků stanoví tento rozsah a podmínky:**

A/ Komerční využití je možné pouze pro výše uvedené vyhrazené nerosty získané v rámci vyhledávací a průzkumné etapy ložiskového průzkumu (viz. § 4 písm. a/ a b/ zákona), to je při realizaci jednotlivých kroků průzkumných prací, kterými jsou za těchto okolností krátkodobý čerpací pokus a následná průzkumná čerpací zkouška.

B/ Po perforaci sondy v intervalu ložiskového objektu bude proveden krátkodobý čerpací pokus s cílem vyčištění sondy od technické kapaliny a ověření charakteru přítoku (medium, přítokové vlastnosti). Po jeho provedení bude sonda uzavřena, bude provedeno měření ložiskového tlaku do jeho úplné stabilizace s cílem stanovení hodnoty počátečního ložiskového tlaku.

C/ Pro průběh následné průzkumné čerpací zkoušky (PČZ) bude zpracován pro každou sondu samostatný projekt. S ohledem na předpokládanou výši zásob ložiska bude projekt vypracován tak, aby získané údaje umožnily spolehlivý výpočet zásob suroviny metodou materiálové bilance, stanovení produkčních vlastností sondy, ocenění kolektorských vlastností a hydrodynamiky ložiska v okolí sondy.

D/ Projekt PČZ bude zpracován a následně PČZ řízena tak, aby celková délka všech etap nepřekročila dobu trvání 1 rok. U ropných ložisek bude odtěženo maximálně 5% předpokládaných geologických zásob ropy, u plynových ložisek 15% předpokládaných geologických zásob plynu. Pouze u ložisek s komplikovanější geologickou stavbou může být po dohodě s ministerstvem objem odtěžené suroviny přiměřeně vyšší.

E/ V průběhu průzkumných prací musí být pravidelně zaznamenávány a evidovány v digitální i tištěné podobě údaje o těžném množství ropy, hořlavého zemního plynu a vody, hodnoty poměru plyn / ropa, dynamické tlaky na ústí sondy a v ložisku, případně další údaje nezbytné pro ověření výhradního ložiska. Dále musí být odebírány vzorky těžných médií a provedeny jejich laboratorní analýzy. Každá etapa průzkumné čerpací zkoušky musí být ukončena vyhodnocením takto získaných dat.

E/ Zadavatel oznámí písemně MŽP záměr provádět každou z výše uvedených průzkumných prací nejméně 5 pracovních dnů před jejím zahájením. Její ukončení oznamuje MŽP následně do 10 pracovních dnů.

F/ Před zahájením PČZ organizace oznámí ministerstvu záměr průzkumnou zkoušku provádět. Při provádění PČZ bude organizace postupovat tak, aby nebyla dotčena (bez

dohody s příslušnými subjekty) ochrana jiných výhradních ložisek, či geologických struktur za hranicemi PÚ stanovených pro zadavatele.

G/ Zadavatel (tj. Moravské naftové doly, a.s.) je organizací oprávněnou vykonávat ve smyslu ust. § 5a horního zákona vyhledávání, průzkum a dobývání výhradních ložisek ropy a zemního plynu a organizací ve smyslu ust. § 3 zákona. Realizaci geologických prací, ve výše uvedeném PÚ oprávněna získávat vyhrazené nerosty ropy a hořlavý zemní plyn a je oprávněna k jejich následnému komerčnímu využívání, tedy i jejich prodeji za ceny obvyklé v daném místě a čase.

### O d ů v o d n ě n í

Zadavatel – organizace Moravské naftové doly, a.s., se sídlem v Hodoníně, Úprkova 807/6, předložila dne 17.7.2003, v souladu s ust. § 18 zákona č. 71/1967 Sb., o správním řízení (správní řád), a § 4 a § 4a horního zákona ministerstvu žádost o stanovení průzkumného území Svahy Českého masívu pro vyhledávání a průzkum ložisek vyhrazených nerostů ropy a zemního plynu. Žádost byla na ministerstvu evidována pod č.j. 560/2228/03.

Navrhované průzkumné území zahrnuje pouze prostor, ve kterém již byla, v průběhu minulých let, pro stejného zadavatele postupně vydána rozhodnutí o stanovení průzkumných území pro vyhledávání a průzkum ložisek ropy a hořlavého zemního plynu (dále jen PÚ): Bulhary I, Čejč I, Ježov I, Kobylí, Křižanovice (u Bučovic), Litenčice I, Nesvačilský příkop I, Nikolčice, Nížkovice I, Sokolnice, Svahy koryčanské elevace Ia, Vranovický příkop Ia, a Vranovický příkop II. Všechna tato rozhodnutí nabyla právní moci a jsou tedy v platnosti. Platnost PÚ Zátčany skončila 31.12.2003.

Zadavatel odůvodnil svoji žádost o sjednocení průzkumných území nutností optimalizovat řízení geologicko-průzkumných prací s využitím nových technologií provádění prací a vyhodnocování jejich výsledků. K tomu požadoval rovněž sjednotit podmínky pro provádění průzkumných prací v celém území a vzhledem k předpokládané náročnosti prací žádal stanovení PÚ s dobou platnosti na 25 let.

Zadavatel je držitelem povolení k provádění, projektování a vyhodnocování geologických prací. Má tuto činnost zapsanou v obchodním rejstříku jako předmět podnikání. Předložená žádost o stanovení průzkumného území Svahy Českého masívu měla veškeré náležitosti určené zákonem, včetně dokladů o finanční a technické způsobilosti zadavatele. Návrh na stanovení PÚ byl projednán v ústním jednání dne 27.1.2004.

Obce, na jejichž katastrálních územích se předmětné průzkumné území nachází, nemají ke stanovení průzkumného území Svahy Českého masívu pro vyhledávání a průzkum ložisek ropy a zemního plynu připomínky. Veškeré připomínky účastníků řízení dané při ústním jednání se týkají až dalších etap geologicko-průzkumných prací a nesouvisí s tímto správním řízením. Originály všech dodaných vyjádření jsou archivovány ve spisu.

Ministerstvo jako příslušný orgán státní správy ve věcech geologického průzkumu posoudilo veškerá stanoviska a s přihlédnutím ke všem skutečnostem zjištěným v rámci daného správního řízení rozhodlo následně tak, že se žádosti vyhovuje a vydává se rozhodnutí o stanovení průzkumného území Svahy Českého masívu pro vyhledávání a průzkum ložisek ropy a zemního plynu. V rozhodnutí je PÚ průzkumného území Svahy Českého masívu vymezeno zeměpisnými souřadnicemi a jsou stanoveny podmínky pro projektování a provádění geologických prací a podmínky pro nakládání s vydobytými nerosty.

S ohledem na veškeré skutečnosti je průzkumné území Svahy Českého masívu stanoveno s účinností od okamžiku ukončení platnosti původních rozhodnutí o stanovení PÚ v zájmovém území, tzn. od dne, kdy zadavatel doručí ministerstvu životního prostředí oznámení o tom, že se vzdává průzkumných území Bulhary I, Čejč I, Ježov I, Kobylí, Křižanovice (u Bučovic), Litenčice I, Nesvačilský příkop I, Nikolčice, Nížkovice I, Sokolnice, Svahy koryčanské elevace Ia, Vranovický příkop Ia, a Vranovický příkop II nacházejících se v ploše PÚ Svahy Českého masívu.

Na základě posouzení konkrétních okolností předložené žádosti o stanovení PÚ Svahy Českého masívu byla požadovaná 25-ti letá doba platnosti rozhodnutí o stanovení PÚ zkrácena.

Správní orgán dospěl k závěru, že pro pokrytí průzkumného území 3 D seismikou je potřebná doba 12 let. Pro objektivní zhodnocení celé oblasti je nutno přidat další 2- 3 roky na komplexní interpretaci. Proto je dobá, na kterou se průzkumné území stanovuje 15 let. Při stanovování těchto dob přihlížel správní orgán i k rychlému vývoji na poli interpretačních software, který zjevně přinese již v průběhu průzkumu zvýšené nároky na reinterpretační pořízených dat pomocí nových technologií až do fáze možného opakovaného měření a pořízení nových či detailnějších dat ve vybraných oblastech.

Pro další etapy průzkumu, tedy projekci a realizaci průzkumných vrtů, průzkum nalezených ložisek a jejich detailní geologické a produkční hodnocení ztrácí takto rozsáhlé průzkumné území svůj smysl. V časovém intervalu, na který je průzkumné území stanoveno se předpokládá získání dostatečného množství geologických informací, které umožní vymezit průzkumná území na podstatně menší plochy respektující dílčí geologické struktury. Takto pojatá koncepce průzkumného území zabrání plošné blokaci rozsáhlého území a současně žadateli umožňuje chránit své investice do průzkumu.

Ministerstvo tímto rozhodnutím nepovoluje vlastní provádění geologických prací, ani neschvaluje metodiku jejich realizace. V rozhodnutí je pouze souřadnicemi vymezeno průzkumné území a doba platnosti po kterou je organizace Moravské naftové doly, a.s., oprávněna - na základě zpracovaného a projednaného projektu geologických prací - provádět průzkumné práce pro vyhledání ložisek ropy a zemního plynu. Rozhodnutím jsou rovněž stanoveny základní podmínky provádění geologických prací. Způsob a podmínky provádění geologických prací musí být v průběhu přípravy projektu geologických prací a po jeho vypracování projednány s účastníky řízení (obcemi) a dotčenými orgány státní správy, dle jednotlivých složkových zákonů na ochranu životního prostředí. V těchto řízeních mohou obce, či DOSS zajistit ochranu svých zájmů a všech oprávněných požadavků, případně postupovat v souladu s ust. § 6 odst 3 zákona. V souladu s ust. § 14 zákona musí být s vlastníky pozemků dohodnuty vstupy na cizí pozemky, které budou dotčeny prováděním geologických prací spojených se zásahem do pozemků.

Rozhodnutí o stanovení PÚ je vydáno s ohledem na skutečnost, že na základě pozitivních výsledků dosud provedených geologicko-průzkumných prací v tomto území je PÚ Svahy Českého masívu považováno za perspektivní oblast z hlediska výskytu přírodních uhlovodíků. Pokračování geologických prací v souvislosti s dalším ověřováním výskytu ropných uhlovodíků se předpokládá v období do 30.6.2019. Hranice PÚ tvoří spojnice vrcholů nepravidelného 84 úhelníku. Po odečtu plochy DP Ždánice a Nevojice činí plocha PÚ Svahy Českého masívu 1 640. 324633km<sup>2</sup>. Je vyznačena na mapě měřítko 1 : 50 000 nebo 1 : 250 000, která je nedílnou součástí tohoto rozhodnutí (příloha 1). Jako samostatná příloha (příloha č. 2) je součástí rozhodnutí mapa měřítko 1 : 250 000 se zákresy stávajících ochranných pásem vodních zdrojů a zákresy objektů ochrany přírody.

Pro úplnost ministerstvo dále uvádí, že toto rozhodnutí o stanovení PÚ Svahy Českého masivu není územním rozhodnutím a nenahrazuje rozhodnutí orgánů státní správy, popř. samosprávy příslušných k ochraně objektů a zájmů chráněných zvláštními zákony.

Povolující správní orgán nepovažoval za účelné zahrnovat do podmínek k provádění geologických prací povinnosti zadavatele, které jsou výslovně stanoveny platnými zákony a prováděcími vyhláškami. Přesto upozorňujeme na nezbytnost důsledně dbát všech právních předpisů k ochraně soukromých i veřejných zájmů, k ochraně složek životního prostředí a k ochraně zdraví a bezpečnosti občanů. Mimořádnou pozornost je třeba věnovat (například ve smyslu ustanovení odst. 4/ § 2, odst 2/ a 3/ § 6 a § 22 zákona) úplnému zjištění, řešení a vypořádání možných střetů zájmu na provedení úplného ložiskového průzkumu s jinými veřejnými zájmy, které jsou vymezeny ve zvláštních zákonech (např. ochrana přírody a krajiny a všech dalších složek životního prostředí, ochrana památek a územní rozvoj), přičemž je žádoucí a účelné v procesu identifikace a řešení možných střetů zájmů spolupracovat i s nově vzniklými orgány veřejné správy, kterými jsou úřady obcí s rozšířenou působností, na které byla počínaje rokem 2003 převedena rozsáhlá prvoinstanční správní působnost. Vzhledem k provedené dělbě kompetencí zaniklých okresních úřadů je pouze na této správní úrovni soustředěna řada informací, nezbytných pro přesnou identifikaci jiných veřejných zájmů (např. registr významných krajinných prvků), které jsou neopomenutelným podkladem pro zodpovědné zpracování projektů geologických prací.

Při realizaci projektovaných geologických prací je zadavatel povinen dodržet ochranu již nalezených výhradních ložisek před jejich znehodnocením a nesmí ztížit nebo znemožnit jejich pozdější exploataci.


Ve smyslu ustanovení § 11 odstavce 3) zákona č. 44/1988 Sb. o ochraně a využití nerostného bohatství ve znění pozdějších změn a doplňků pak byly stanoveny podmínky pro nakládání s nerosty získanými při vyhledávání a průzkumu. Smyslem těchto podmínek je v rámci vyhledávání a průzkumu omezit na nezbytné minimum rozsah komerčního využívání vyhrazených nerostů ve výhodném poplatkovém režimu.

Správní orgán shledal, že byly naplněny požadavky dané §§ 4 , 4a) a 4b) zákona o geologických pracích v platném znění a rozhodl tak, jak je výše ve výroku uvedeno. Originály všech stanovisek daných při ústním jednání a doručených poštou jsou uloženy ve spisu a archivovány na MŽP .

Řízení k vydání tohoto rozhodnutí podléhá ve smyslu zákona č. 368/1992 Sb., o správních poplatcích, ve znění pozdějších předpisů, správnímu poplatku ve výši 2000,- Kč podle položky 59 sazebníku. Poplatek byl uhrazen formou kolkové známky.

## Poučení

Proti tomuto rozhodnutí lze podat ve lhůtě 15-ti dnů ode dne jeho doručení rozklad (ust. § 61 zákona č. 71/1967 Sb., o správní řízení, ve znění pozdějších předpisů). Rozklad se podává u orgánu, který rozhodnutí vydal, tj. v dané případě u Ministerstva životního prostředí, odboru výkonu státní správy VII, Mezírka 1, 602 00 Brno.



...ný řízením odboru výkonu státní správy VII

## Přílohy:

- 1 Mapa PÚ Svahy Českého masívu se zákresem DP 1: 250 000
- 2 Mapa PÚ Svahy Českého masívu se zákresem chráněných území 1 : 250 000

## Rozdělovník:

### A) účastníci řízení:

#### a) zadavatel:

- 1 Moravské naftové doly, a. s., Úprkova 807/6, 695 30 Hodonín

#### b) obdrží starostové dotčených obcí:

- 2 Statutární město Brno, městská část Brno – Chrlice, do rukou starosty, Chrlické nám. 4, 643 00 Brno - Chrlice
- 3 Statutární město Brno, městská část Brno – Tuřany, do rukou starosty, Tuřanské nám. 1, 620 00 Brno - Tuřany
- 4 Město Šlapanice, do rukou starosty města, Masarykovo nám. 100, 664 51 Šlapanice u Brna
- 5 Město Břeclav, do rukou starosty města, T. G. Masaryka 3, 690 02 Břeclav 2
- 6 Město Bučovice, do rukou starosty města, 685 01 Bučovice
- 7 Město Dubňany, do rukou starosty města, 696 03 Dubňany
- 8 Město Hustopeče, do rukou starosty města, Smetanova 2, 693 01 Hustopeče u Brna
- 9 Město Klobouky u Brna, do rukou starosty města, nám. Míru 169/1, 691 72 Klobouky u Brna
- 10 Město Koryčany, do rukou starosty města, Náměstí 401, 768 05 Koryčany
- 11 Město Kyjov, do rukou starosty města, Masarykovo náměstí 30/1, 697 01 Kyjov
- 12 Město Mikulov, do rukou starosty města, 692 01 Mikulov na Moravě
- 13 Město Podivín, do rukou starosty města, Masarykovo náměstí 180/20, 691 45 Podivín
- 14 Město Pohořelice, do rukou starosty města, Brněnská 2, 691 23 Pohořelice
- 15 Město Rajhrad, do rukou starosty města, Městečko 32, 664 61 Rajhrad
- 16 Město Rousínov, do rukou starosty města, 683 01 Rousínov
- 17 Město Slavkov u Brna, do rukou starosty města, 684 01 Slavkov u Brna
- 18 Město Valtice, do rukou starosty města, 691 42 Valtice
- 19 Město Velké Bílovice, do rukou starosty města, 691 02 Velké Bílovice
- 20 Město Velké Pavlovice, do rukou starosty města, náměstí 9. května 700/40 691 06 Velké Pavlovice
- 21 Město Ždánice, do rukou starosty města, Městečko 787, 696 32 Ždánice
- 22 Město Židlochovice, do rukou starosty města, Nádražní 128, 667 01 Židlochovice
- 23 Obec Archlebov, do rukou starosty obce, 696 33 Archlebov
- 24 Obec Bavorsky, do rukou starosty obce, 692 01 Mikulov na Moravě
- 25 Obec Blažovice, do rukou starosty obce, 664 08 Blažovice
- 26 Obec Blučina, do rukou starosty obce, 664 56 Blučina
- 27 Obec Bohaté Málkovice, do rukou starosty obce, 685 01 Bučovice
- 28 Obec Bohdalice, do rukou starosty obce, 683 41 Bohdalice
- 29 Obec Boleradice, do rukou starosty obce, Boleradice 401, 691 12 Boleradice
- 30 Obec Borkovany, do rukou starosty obce, Borkovany 279, 691 75 Borkovany
- 31 Obec Bořetice, do rukou starosty obce, 691 08 Bořetice u Hustopečí
- 32 Obec Bošovice, do rukou starosty obce, Bošovice 291, 683 54 Otnice
- 33 Obec Brumovice, do rukou starosty obce, 691 11 Brumovice na Moravě

- 34 Obec Březí, do rukou starosty obce, 691 81 Březí u Mikulova  
35 Obec Bukovany, do rukou starosty obce, 696 31 Bukovany u Kyjova  
36 Obec Bulhary, do rukou starosty obce, 691 89 Bulhary  
37 Obec Cvrčovice, do rukou starosty obce, 691 23 Pohodělice  
38 Obec Čejč, do rukou starosty obce, 696 14 Čejč  
39 Obec Čejkovice, do rukou starosty obce, 696 15 Čejkovice  
40 Obec Čeložnice, do rukou starosty obce, 696 51 Kostelec u Kyjova  
41 Obec Dambovice, do rukou starosty obce, 696 35 Dambovice  
42 Obec Diváky, do rukou starosty obce, Diváky 110, 691 71 Diváky  
43 Obec Dobré Pole, do rukou starosty obce, 691 81 Březí u Mikulova  
44 Obec Dobročkovice, do rukou starosty obce, 683 32 Nesovice  
45 Obec Dolní Dunajovice, do rukou starosty obce, 691 85 Dolní Dunajovice  
46 Obec Dolní Věstonice, do rukou starosty obce, Dolní Věstonice 7, 691 29 Dolní Věstonice  
47 Obec Dražovice, do rukou starosty obce, 683 01 Rousínov u Vyškova  
48 Obec Dražůvky, do rukou starosty obce, Dražůvky 114, 696 33 Dražůvky  
49 Obec Heršpice, do rukou starosty obce, Heršpice 91, 683 56 Nižkovice  
50 Obec Hlohovec, do rukou starosty obce, 691 43 Hlohovec u Břeclavi  
51 Obec Hlubočany, do rukou starosty obce, Hlubočany 22, 683 31 Hlubočany  
52 Obec Hodějnice, do rukou starosty obce, Hodějnice 41, 684 01 Slavkov u Brna  
53 Obec Holasice, do rukou starosty obce, 664 61 Rajhrad  
54 Obec Holubice, do rukou starosty obce, 683 51 Holubice  
55 Obec Horní Bojanovice, do rukou starosty obce, 690 02 Břeclav 2  
56 Obec Horní Věstonice, do rukou starosty obce, 690 02 Břeclav 2  
57 Obec Hostáňov, do rukou starosty obce, 687 41 Medlovice  
58 Obec Hostěrádky - Rešov, do rukou starosty obce, 683 33 Šarátice  
59 Obec Hovorany, do rukou starosty obce, 696 12 Hovorany  
60 Obec Hrušky do rukou starosty obce, 683 32 Křenovice u Slavkova  
61 Obec Hrušovany u Brna, do rukou starosty obce, 664 62 Hrušovany u Brna  
62 Obec Hýslý, do rukou starosty obce, 696 50 Moravany u Kyjova  
63 Obec Ivaň, do rukou starosty obce, 690 02 Břeclav 2  
64 Obec Ježov, do rukou starosty obce, 696 48 Ježov  
65 Obec Jiřkovice, do rukou starosty obce, 664 51 Šlapanice u Brna  
66 Obec Karlín, do rukou starosty obce, Karlín 38, 696 14 Čejč  
67 Obec Kašnice, do rukou starosty obce, Kašnice 38, 691 72 Kašnice  
68 Obec Kelčany, do rukou starosty obce, 696 49 Žádovice  
69 Obec Klentnice, do rukou starosty obce, 692 01 Mikulov na Moravě  
70 Obec Kobefice, do rukou starosty obce, 684 01 Slavkov u Brna  
71 Obec Kobyli, do rukou starosty obce, 691 10 Kobyli na Moravě  
72 Obec Kobylnice, do rukou starosty obce, 664 51 Šlapanice u Brna  
73 Obec Kojátky, do rukou starosty obce, Kojátky 155, 685 01 Bučovice  
74 Obec Komoňany, do rukou starosty obce, Komoňany 53, 683 01 Komoňany  
75 Obec Kostelec, do rukou starosty obce, 696 51 Kostelec u Kyjova  
76 Obec Kovalovice, do rukou starosty obce, Kovalovice 10, 664 06 Kovalovice  
77 Obec Krumvíř, do rukou starosty obce, Krumvíř 184, 691 73 Krumvíř  
78 Obec Křenovice, do rukou starosty obce, 683 52 Křenovice u Slavkova  
79 Obec Křepice, do rukou starosty obce, 691 65 Křepice u Hustopeří  
80 Obec Křižanovice u Bučovic, do rukou starosty obce, 683 57 Křižanovice u Bučovic  
81 Obec Kučerov, do rukou starosty obce, 683 31 Kučerov  
82 Obec Kurdějov, do rukou starosty obce, 693 01 Hustopeče u Brna  
83 Obec Labuty, do rukou starosty obce, 697 01 Kyjov 1  
84 Obec Ledce, do rukou starosty obce, 664 62 Hrušovany u Brna  
85 Obec Lednice, do rukou starosty obce, 691 44 Lednice na Moravě  
86 Obec Letonice, do rukou starosty obce, 683 35 Letonice u Vyškova  
87 Obec Lovčice, do rukou starosty obce, 696 39 Lovčice u Kyjova  
88 Obec Lovčičky, do rukou starosty obce, 683 54 Otínice  
89 Obec Lysovice, do rukou starosty obce, 682 01 Vyškov  
90 Obec Malínky, do rukou starosty obce, Malínky 75, 683 33 Nesovice  
91 Obec Medlov, do rukou starosty obce, 664 66 Němčičky u Židlochovic  
92 Obec Mělník, do rukou starosty obce, 664 57 Mělník  
93 Obec Milešovice, do rukou starosty obce, 683 54 Otínice  
94 Obec Milonice, do rukou starosty obce, 683 33, Milonice 118, Nesovice  
95 Obec Milotice, do rukou starosty obce, 696 05 Milotice u Kyjova  
96 Obec Milovice, do rukou starosty obce, 691 88 Milovice u Mikulova  
97 Obec Moravany, do rukou starosty obce, 696 50 Moravany u Kyjova  
98 Obec Morkůvky, do rukou starosty obce, 690 02 Břeclav 2  
99 Obec Mouchnice, do rukou starosty obce, 683 34 Nemočice  
100 Obec Moutnice, do rukou starosty obce, 664 55 Moutnice  
101 Obec Mutěnice, do rukou starosty obce, 696 11 Mutěnice  
102 Obec Násedlovice, do rukou starosty obce, Násedlovice 129, 696 36 Násedlovice  
103 Obec Nechvalín, do rukou starosty obce, 696 31 Bukovany u Hodonína  
104 Obec Němčany, do rukou starosty obce, Němčany 145, 684 01 Slavkov u Brna  
105 Obec Němčičky, do rukou starosty obce, Němčičky 99, 691 07 Němčičky u Břeclavi  
106 Obec Nemočovice, do rukou starosty obce, 683 33 Nesovice

- 107 Obec Nemotice, do rukou starosty obce, Nemotice 66, 683 34 Nemotice  
108 Obec Nenkovice, do rukou starosty obce, Nenkovice 37, 696 37 Nenkovice  
109 Obec Nesovice, do rukou starosty obce, Nesovice 305, 683 33 Nesovice  
110 Obec Nesvačinka, do rukou starosty obce, 664 34 Těšany  
111 Obec Nevojice, do rukou starosty obce, Nevojice 33, 683 01 Bučovice  
112 Obec Nikolčice, do rukou starosty obce, 690 02 Břeclav 2  
113 Obec Nižkovice, do rukou starosty obce, 683 56 Nižkovice  
114 Obec Nosislav, do rukou starosty obce, 691 64 Nosislav  
115 Obec Novosedly, do rukou starosty obce, 691 82 Novosedly na Moravě  
116 Obec Odovice, do rukou starosty obce, 664 65 Malešovice  
117 Obec Opatovice, do rukou starosty obce, 664 61 Rajhrad  
118 Obec Ostrovánky, do rukou starosty obce, 696 31 Bukovany u Hodonína  
119 Obec Osvětimany, do rukou starosty obce, 687 42 Osvětimany  
120 Obec Otmarov, do rukou starosty obce, 664 57 Měnin  
121 Obec Otnice, do rukou starosty obce, 683 54 Otnice  
122 Obec Pavlov, do rukou starosty obce, 690 02 Břeclav 2  
123 Obec Perná, do rukou starosty obce, 691 86 Perná  
124 Obec Podbřežice, do rukou starosty obce, 683 01 Podbřežice  
125 Obec Ponětovice, do rukou starosty obce, 664 31 Šlapanice u Brna  
126 Obec Popice, do rukou starosty obce, 691 27 Popice  
127 Obec Popovice, do rukou starosty obce, 664 61 Rajhrad  
128 Obec Pouzdřany, do rukou starosty obce, 691 26 Pouzdřany  
129 Obec Prace, do rukou starosty obce, 664 58 Prace  
130 Obec Prusy-Boškovky, do rukou starosty obce, Prusy-Boškovky 40, 682 01 Prusy-Boškovky  
131 Obec Přibice, do rukou starosty obce, 691 24 Přibice  
132 Obec Přisotice, do rukou starosty obce, 664 63 Zábčice  
133 Obec Přitluky, do rukou starosty obce, 691 04 Přitluky  
134 Obec Rajhradice, do rukou starosty obce, 664 61 Rajhrad  
135 Obec Rakvice, do rukou starosty obce, 691 03 Rakvice  
136 Obec Rašovice, do rukou starosty obce, Rašovice 91, 685 01 Rašovice  
137 Obec Rebešovice, do rukou starosty obce, 664 61 Rajhrad  
138 Obec Rostěnice, do rukou starosty obce, 682 01 Vyškov  
139 Obec Sedlec, do rukou starosty obce, 691 21 Sedlec u Mikulova  
140 Obec Skalka, do rukou starosty obce, 696 48 Ježov  
141 Obec Skoronice, do rukou starosty obce, 696 41 Vlkův u Kyjova  
142 Obec Snovídky, do rukou starosty obce, 683 34 Nemotice  
143 Obec Sobotovice, do rukou starosty obce, 664 67 Surovice  
144 Obec Sobůlky, do rukou starosty obce, 697 01 Kyjov 1  
145 Obec Sokolnice, do rukou starosty obce, 664 52 Sokolnice  
146 Obec Starovice, do rukou starosty obce, 690 02 Břeclav 2  
147 Obec Starovičky, do rukou starosty obce, 690 02 Břeclav 2  
148 Obec Stavěšice, do rukou starosty obce, 696 38 Strážovice  
149 Obec Strachotín, do rukou starosty obce, 690 02 Břeclav 2  
150 Obec Strážovice, do rukou starosty obce, 696 38 Strážovice  
151 Obec Svatobořice - Místín, do rukou starosty obce, 696 04 Svatobořice  
152 Obec Surovín, do rukou starosty obce, 696 84 Těmice u Hodonína  
153 Obec Šakvice, do rukou starosty obce, 691 67 Šakvice  
154 Obec Šaralice, do rukou starosty obce, 683 53 Šaralice  
155 Obec Šardice, do rukou starosty obce, 696 13 Šardice  
156 Obec Šitbořice, do rukou starosty obce, 691 76 Šitbořice  
157 Obec Šumice, do rukou starosty obce, 671 71 Loděnice u Moravského Krumlova  
158 Obec Telnice, do rukou starosty obce, 664 39 Telnice u Brna  
159 Obec Terežín, do rukou starosty obce, Terežín 55, 696 14 Čejč  
160 Obec Těšany, do rukou starosty obce, 664 34 Těšany  
161 Obec Tučapy, do rukou starosty obce, Tučapy 30, 687 09 Tučapy  
162 Obec Tvarožná, do rukou starosty obce, 664 05 Tvarožná  
163 Obec Uherčice, do rukou starosty obce, 691 62 Uherčice u Hustopečí  
164 Obec Uhřice, do rukou starosty obce, Uhřice 177, 696 34 Uhřice  
165 Obec Uhřice, do rukou starosty obce, Uhřice 56, 683 33 Nesovice  
166 Obec Újezd u Brna, do rukou starosty obce, 664 33 Újezd u Brna  
167 Obec Unkovice, do rukou starosty obce, 664 63 Zábčice  
168 Obec Vážany nad Litavou, do rukou starosty obce, Vážany nad Litavou 125, 684 01 Slavkov u Brna  
169 Obec Vážany, do rukou starosty obce, 682 01 Vyškov  
170 Obec Velešovice, do rukou starosty obce, 683 01 Velešovice  
171 Obec Velké Hostěrádky, do rukou starosty obce, Velké Hostěrádky 66, 691 74 Velké Hostěrádky  
172 Obec Velké Němčice, do rukou starosty obce, 691 63 Velké Němčice  
173 Obec Věteřov, do rukou starosty obce, 696 33 Archlebov  
174 Obec Vlkův, do rukou starosty obce, 696 42 Vlkův u Kyjova  
175 Obec Vojkovice, do rukou starosty obce, 667 01 Židlochovice  
176 Obec Vranovice, do rukou starosty obce, 691 25 Vranovice  
177 Obec Vrbice, do rukou starosty obce, 691 09 Vrbice u Břeclavi  
178 Obec Vřesovice, do rukou starosty obce, 697 01 Kyjov 1  
179 Obec Zaječív, do rukou starosty obce, 691 05 Zaječív

- 180 Obec Zbýšov, do rukou starosty obce, 683 32 Křenovice u Slavkova
- 181 Obec Žabčice, do rukou starosty obce, 664 63 Žabčice
- 182 Obec Žarošice, do rukou starosty obce, 696 34 Žarošice
- 183 Obec Žatčany, do rukou starosty obce, 664 53 Újezd u Brna
- 184 Obec Želetice, do rukou starosty obce, Želetice 189, 696 37 Želetice u Kyjova
- 185 Obec Žeravice, do rukou starosty obce, 696 47 Žeravice
- 186 Obec Žádovice, do rukou starosty obce, 696 49 Žádovice

**c) občanské hnutí:**

- 187. Hnutí Duha, Bratislavská 31, 602 00 Brno 2



**B) ostatním na vědomí po nabytí právní moci:**

- 1 Česká geologická služba - Geofond, odbor 331 - informací o nerostných surovinách, Kostelní 26, 170 06 Praha 7
- 2 Krajský úřad Jihomoravského kraje - OŽPZ, Žerotínovo nám. 3/5, 602 00 Brno 2
- 3 Krajský úřad Zlínského kraje, odbor životního prostředí a zemědělství, tř. Tomáše Bati 3792, 761 90 Zlín
- 4 Magistrát města Brna, OŽP, Kounicova 67, 601 67 Brno
- 5 Ministerstvo průmyslu a obchodu, odbor 6600 - surovinové politiky, Na Františku 32, 110 15 Praha 1
- 6 Ministerstvo zdravotnictví, Český inspektorát lázní a zříděl, Palackého nám. 4, 128 01 Praha 2
- 7 Ministerstvo životního prostředí, odbor 660 - geologie, Vršovická 65, 100 10 Praha 10
- 8 Ministerstvo životního prostředí, odbor výkonu státní správy VIII, tř. Kosmonautů 10, 779 00 Olomouc
- 9 Obvodní báňský úřad v Brně, Cejl 13, 601 42 Brno 1
- 10 Správa Chráněné krajinné oblasti Pálava, Náměstí 32, 692 01 Mikulov na Moravě
- 11 Transgas, a. s., Límuzská 12/3135, 1090 98 Praha 10
- 12 Unigeo a. s., divize Gasoil, Místecká 258, 720 02 Ostrava - Hrabová
- 13 Obvodní báňský úřad v Ostravě, Veveřslavinova 18, 728 03 Ostrava

---  
MŽP OVSS VII Brno - k archivaci

Dosavadní stav				Vymezená zájmová plocha				Porovnání se stavem evidence právních vztahů						
Označení pozemku parc. číslem	Výměra parcely		Druh pozemku Způsob využití	Označení pozemku parc. číslem(KN)	Výměra parcely		Druh pozemku Způsob využití	Poznámka	Díl přechází z pozemku označeného v		Číslo listu vlast.	Výměra dílu		Označení dílu
	ha	m <sup>2</sup>			katastru nemovitostí	dřívější poz.evidence			ha	m <sup>2</sup>				
				1568	49	00		část						
				CELKEM	49	00								

Moravské naftové doly, a.s. Úprkova 6, Hodonín	Okres :	VYŠKOV	Obec :	KOBERICE	K.U. :	KOBERICE U BRNA
	Číslo zak.		Mapový list:	Bf:NO 1-8/4	Měř.:	1:2 000
<b>EVIDENČNÍ ÚDAJE o pozemcích</b>						

PROJEKT.PLOCHA U VRTU KOE-7	Datum:
Dne: 5.4.2002	
Vyhotovil: 	
	22.4-2002 / 2 Datum, razítko, podpis

Snímek katastrální mapy 1:2000

1565

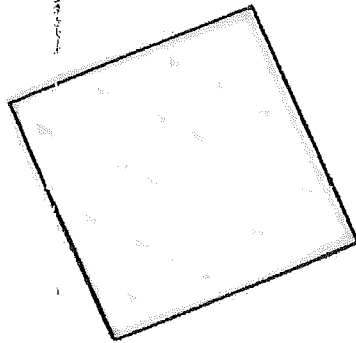
+

+

+

+

pr. - plocha 21 307 m<sup>2</sup> (včetně)




1568

+

Λ





Toto rozhodnutí nabylo  
právní moci dne 30.03.2012  
je vykonatelné dne 30.03.2012  
Obvodní báňský úřad pro  
Jihomoravského a Zlínského  
dne 30.03.2012

**OBVODNÍ BÁŇSKÝ ÚŘAD**  
PRO ÚZEMÍ KRAJŮ JIHOMORAVSKÉHO A ZLÍNSKÉHO

č.j. SBS/08223/2012/OBU-01

poř.č. 1758

vydává pro  
**MND a.s.**

Hodonín, Úprkova 807/6, PSČ 695 01

IČ: 284 83 006

podle § 5 odst. 2 zák. č. 61/1988 Sb., o hornické činnosti v<sup>ý</sup>bušninách a o státní báňské správě, v platném znění, (dále jen zákona č. 61/1988 Sb.), na základě splnění podmínek stanovených obecně závaznými právními předpisy pro výkon požadovaného předmětu činnosti, ve znění pozdějších předpisů

## **OPRÁVNĚNÍ**

**k hornické činnosti a projektování objektů a zařízení pro hornickou činnost a k projektování, provádění a vyhodnocování geologických prací**

v rozsahu podle § 2 zákona č. 61/1988 Sb., písm.

- vyhledávání a průzkum ložisek vyhrazených nerostů
- otvirka, příprava a dobývání výhradních ložisek,
- zřizování, zajišťování a likvidace důlních děl a lomů,
- úprava a zušlechťování nerostů prováděné v souvislosti s jejich dobýváním,
- zřizování a provozování odvalů, výsypek a odkališť při činnostech uvedených v písmenech a) až d),
- zvláštní zásahy do zemské kůry,
- zajišťování a likvidace starých důlních děl,
- báňská záchranná služba,
- důlně měřická činnost.

**k činnosti prováděné hornickým způsobem a projektování objektů a zařízení pro činnost prováděnou hornickým způsobem**

v rozsahu podle § 3 zákona č. 61/1988 Sb., písm.

f) vrtání vrtů s délkou nad 30 m pro jiné účely než k činnostem uvedeným v § 2 a 3,  
odborné vedení organizace: je uvedeno na příloze, která je nedílnou součástí tohoto oprávnění  
Tímto oprávněním se nahrazuje dříve vydané oprávnění OBU v Brně pod ev. č.1725, vydané pod č.j. SBS/31124/2011/OBU-01, dne 112.8.2011 z důvodu změn.

Odůvodnění:

Na základě žádosti organizace MND a.s., doručené dne 12.3.2012, evidované pod č.j. SBS/08223/2012/OBU-01, o změnu oprávnění k hornické činnosti a činnosti prováděné hornickým způsobem, vzhledem k tomu, že organizace vyhověla všem požadavkům uvedeným v §1 vyhl. ČBÚ v Praze č. 15/1995 Sb., o oprávnění k hornické činnosti a činnosti prováděné hornickým způsobem, jakož i k projektování objektů a zařízení, která jsou součástí této činnosti, bylo její žádosti v plném rozsahu vyhověno.

Poučení o odvolání:

Proti tomuto rozhodnutí se lze odvolat podle § 81 a násl. zákona 500/2004 Sb., o správním řízení k Českému báňskému úřadu v Brně do 15-ti dnů ode dne vydání tohoto rozhodnutí  
V Brně dne: 19.3.2012

předseda OBU  
území krajů Jihomoravského a Zlínského



## Plná moc

Společnost MND a.s., se sídlem Hodonín, Úprkova 807/6, PSČ 695 01, Česká republika, IČ: 28483006, zapsaná v obchodním rejstříku u Krajského soudu v Brně, sp. zn. B.6209 (dále jen „Zmocnitel“ či „Společnost“), zastoupená níže uvedenými členy představenstva,

zplnomocňuje tímto zaměstnance Společnosti:

Ing. Zbyňka Parmu, [redacted] a,

adresa pro doručování: MND a.s., Hodonín, Úprkova 807/6, PSČ 695 01, Česká republika

(dále jen „Zmocněnec“), takto:

I.

Zmocněnec je v rámci výkonu funkce „Generální ředitel“ oprávněn samostatně jednat jménem Zmocnitele a zastupovat Zmocnitele vůči všem institucím, orgánům organizací, fyzickým osobám či jiným třetím osobám, zejména pak vůči orgánům státní správy a samosprávy, soudním a rozhodčím orgánům, vůči orgánům činným v trestním řízení, dále vůči bankám či jiným finančním institucím, apod.

Zmocněnec je rovněž oprávněn samostatně jednat jménem Zmocnitele v jakékoli záležitosti i v případech, že je pro takové jednání zákonem vyžadována zvláštní plná moc (zejména, nikoli však pouze, podle § 84 notářského řádu, apod., případně podle jakýchkoli ustanovení zákona č. 89/2012 Sb., občanského zákoníku či zákona č. 90/2012 Sb., o obchodních korporacích).

Zmocněnec je samostatně oprávněn zejména:

- podepisovat prohlášení, smlouvy, dohody, či jakékoli jiné dokumenty jménem Zmocnitele, za podmínky, že hodnota plnění, které je předmětem těchto dokumentů, nepřesahuje 1 000 000 Kč (bez DPH) resp. ekvivalentu v jiné měně;
- zřizovat, rušit bankovní účty společnosti a podepisovat bankovní dokumenty vztahující se k těmto právním jednáním;
- podepisovat jakékoli smluvní či jiné právní akty nebo činit i jiná jednání v rámci pracovněprávních vztahů;

## Power of Attorney

Company MND a.s., with its registered office in Hodonín, Úprkova 807/6, Postal Code 695 01, the Czech Republic, Identification No.: 28483006, registered in the Commercial Register kept with the Regional Court in Brno, Reg. No. B.6209, (hereinafter referred to as “Principal” or “Company”), represented by the below mentioned member of the Board of Directors,

hereby authorizes the employee of the Company:

Mr Zbyněk Parma, [redacted]

Delivery address: MND a.s., Hodonín, Úprkova 807/6, Postal Code 695 01, the Czech Republic

(hereinafter the “Attorney”), as follows:

I.

The Attorney is, within the exercise of his function of Company’s **General Manager** (CEO), entitled to individually act on behalf of the Principal and represent the Principal towards all institutions, authorities, organizations, individuals or other third parties, especially to state and local governmental bodies, to judicial and arbitral bodies, to law enforcement authority management, as well as to banks and other financial institutions, etc..

The Attorney is also entitled to individually act on behalf of the Company in all and any affairs even when a special power of attorney is required for these acts by the law (in particular, but without limitation, under Sect. 84 of the Notary Rules Act, etc., eventually under any provisions of the Act No. 89/2012 Coll., the Civil Code or Act No. 90/2012 Coll., on business corporations).

The Attorney is individually authorized, in particular, to:

- sign, on behalf of the Principal, declarations, contracts, agreements or other documents, provided that the value of the transaction which is the object of these documents does not exceed CZK 1,000,000 (excluding VAT), resp. equivalent in other currency;
- establish, discontinue or otherwise dispose of the Company’s bank accounts and sign bank documents relating to such acts;
- sign any contractual or other legal acts or take other actions as part of employment relationships;



- d) podávat návrhy a žádosti k soudům, správním orgánům či rozhodčím orgánům, přijímat doručované písemnosti;
- e) vzdávat se práv, nároků či plnění, je-li to v zájmu Zmocnitele;
- f) vykonávat práva a povinnosti, jež pro Zmocnitele vyplývají z držení akcií či jiných majetkových účastí.

- d) submit proposals and applications to the court, administrative authorities or arbitration authorities and to accept registered documents;
- e) waiving rights, claims or performance when in the interest of the Principal;
- f) execute rights and obligations that arise to the Company from holding shares or other equity.

## II.

Zmocněnec (nad rámec samostatného zmocnění, jak je uvedeno výše) je dále oprávněn, avšak vždy společně buď:

(i) s Finančním ředitelem Společnosti, Ing. Radímem Cíprysem, [REDACTED]

(ii) s ředitelem Úseku interních služeb Společnosti, Mgr. Pavlem Kotáskem, [REDACTED]

podepisovat prohlášení, smlouvy, dohody, či jiné dokumenty jménem Zmocnitele, za podmínky, že hodnota plnění, které je předmětem těchto dokumentů, nepřesahuje 10 000 000 Kč (bez DPH) resp. ekvivalentu v jiné měně.

## II.

Further (in addition to individual authorization of the Attorney as stated above), the Attorney is authorized, but only always together neither with:

i) the Company's Financial Director, Mr Radím Cíprys, born on [REDACTED]

ii) the Company's Director of the Internal Services Division, Mr Pavel Kotásek, [REDACTED]

sign, on behalf of the Principal, a declarations, contracts, agreements or other documents, provided that the value of the transaction which is object of these documents does not exceed CZK 10,000,000 (excluding VAT), resp. equivalent in other currency.

## III.

Zmocněnec není v rámci tohoto zmocnění oprávněn uzavírat úvěrové smlouvy.

Zmocněnec je oprávněn, ve výše uvedeném rozsahu nebo pouze k určitému jednání, udělit písemnou plnou moc jiné fyzické osobě, aby místo něho jednala za Zmocnitele.

Toto zplnomocnění se řídí českým právem. V případě rozporů mezi českou a anglickou jazykovou verzí je rozhodující česká verze.

Toto zplnomocnění je uděleno na dobu určitou a zaniká (i) dnem 31. 1. 2016, anebo (ii) dnem skončení pracovního poměru Zmocněnce ke Společnosti, anebo (iii) změnou pracovního zařazení Zmocněnce u Společnosti, podle toho, co nastane dříve. Tímto zplnomocněním se rovněž nahrazují veškerá dřívější zplnomocnění udělená Společností Zmocněnci stejného či obdobného obsahu. Oprávnění Zmocněnce ke společnému jednání s [REDACTED] zaniká rovněž, ve vztahu k oprávnění příslušné dvojice, ukončením pracovního poměru [REDACTED]

## III.

The Attorney is not authorized, within this power of attorney, to enter into credit agreements.

The Attorney is also authorized, in the above range or only to a particular act, to issue a written power of attorney to another person to represent the Principal on his behalf.

This authorization is governed by the Czech laws. In the event of any discrepancies between the Czech and English language versions hereof, the Czech version shall prevail.


This Power of Attorney is being granted for a time-limited period and expires (i) on 31<sup>st</sup> January, 2016, or (ii) in the moment of the end of Attorney's employment with the Principal, or (iii) by the change of the Attorney's working position at the Principal; whatever occurs first. By this Power of Attorney any previous authorizations with the same or similar object granted by the Principal to the Attorney are replaced. The authorization of the Attorney to act jointly with [REDACTED] in respect to the authorization of the respective pair, in the moment when the employment relationship of [REDACTED]

| NÁSLEDUJE STRANA S PODPISY |

| THE SIGNATURE PAGE FOLLOWS |


V Praze, dne 30. ledna 2015

za MND a.s.

  
Ing. Miroslav Jestřábík  
Člen představenstva  
/ The Member of the Board of Directors

In Prague, dated 30<sup>th</sup> January, 2015

On behalf of MND

  
Člen představenstva  
/ The Member of the Board of Directors



Toto zplnomocnění v plném rozsahu přijímám.  
/ I accept this Power of Attorney in the full extent.


  
Ing. Zbyněk Parma

  
Ing. Radim Ciprys

  
Mgr. Pavel Kotásek



### Ověření - Legalizace


Běžné číslo ověřovací knihy OI: 96/2015  
Ověřuji, že: Ing. Miroslav Jestřábík  
nar. dne:   
bytem:   
jehož totožnost byla prokázána platným úředním  
průkazem, tuto listinu přede mnou vlastnoručně  
podepsal.-----  
v Praze dne : 30.1.2015

  
Ověřující provedením  
legalizace neodpovídá za  
obsah listiny.

  
trvalý zástupce notářky

### Ověření - Legalizace

Běžné číslo ověřovací knihy OI: 196/2015  
Ověřuji, že: Ing. Jíří Ječmen  
nar. dne:   
bytem:   
jehož totožnost byla prokázána platným úředním  
průkazem, tuto listinu přede mnou vlastnoručně  
podepsal.-----  
v Praze dne : 30.1.2015

  
Ověřující provedením  
legalizace neodpovídá za  
obsah listiny.

  
trvalý zástupce notářky