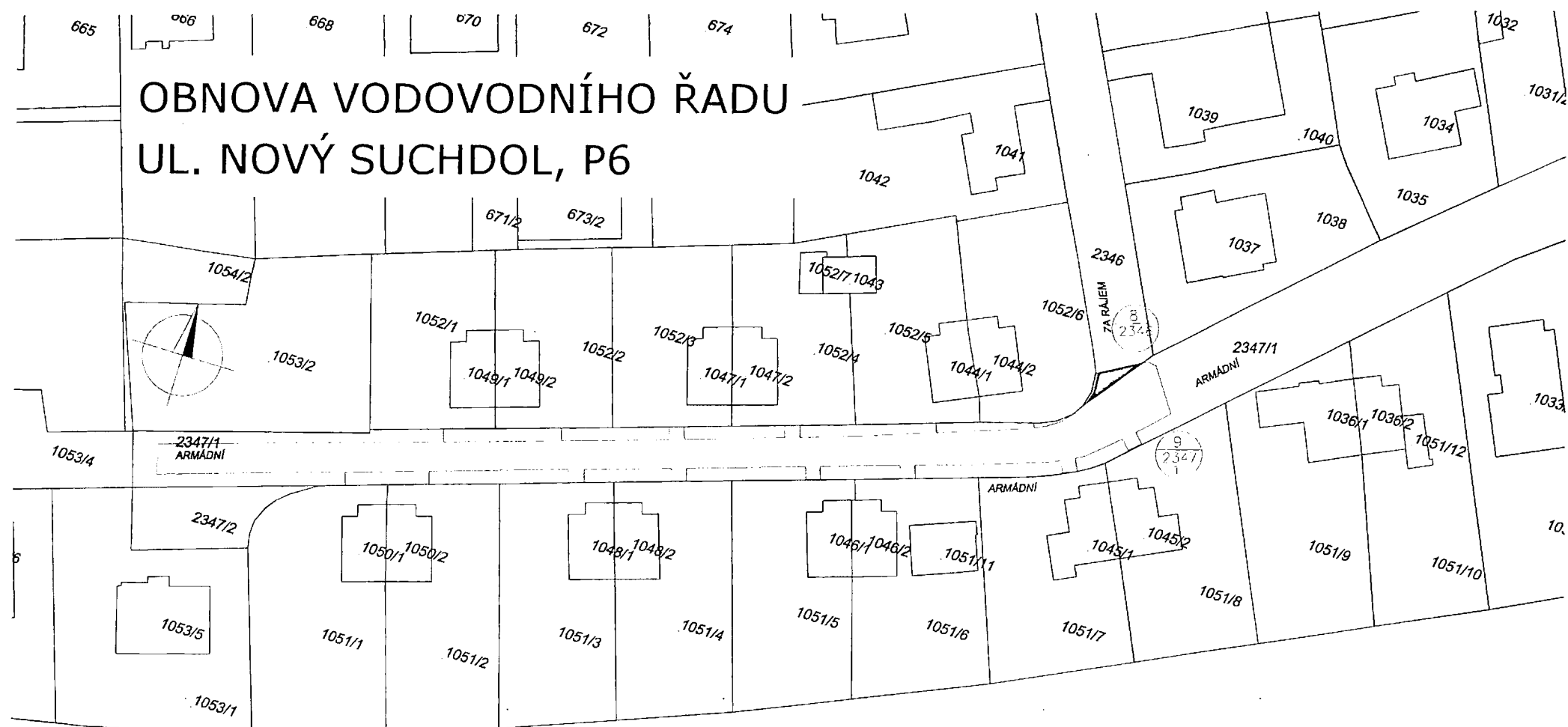






OBNOVA VODOVODNÍHO ŘADU UL. NOVÝ SUCHDOL, P6




LEGENDA

-  pořadové číslo parcely (položky)
-  číslo parcely
-  ZÁBOR POZEMKU p.č. 2346
-  ZÁBOR POZEMKU p.č. 2347/1

LV	Pracovní KN	KU	Číslo položky	Výměra m ²	Druh pozemku	Vlastník Adresa	Zábor dotasny m ²
1	2346	Suchdol	8	505	ostatní komerčně využitelné	Městská část Praha 6, Měšťanská náměstí 2/2, Staré Město 11000 Praha 1 Městská část Praha Suchdol, Suchdolské náměstí 734/8, Suchdol 10500 Praha 6	12
1	2347/1	Suchdol	9	3057	ostatní komerčně využitelné	Městská část Praha 6, Měšťanská náměstí 2/2, Staré Město 11000 Praha 1 Městská část Praha Suchdol, Suchdolské náměstí 734/8, Suchdol 10500 Praha 6	611
							652

VÝŠKOVÝ SYSTÉM: BPV SOUŘADNICOVÝ SYSTÉM: JTSK

ODPOVĚDNÝ PROJEKTANT	Ing. [REDACTED]	 Kubý s.r.o. projektová a inženýrská kancelář Družstevní ohoz 22, 140 00 Praha 4 IČO: 2741 2831 E-mail: [REDACTED] www.kuby.cz
VYPRACOVAL	Ing. [REDACTED]	
STUPEŇ	Dokumentace pro výběr zhotovitele	
OBJEDHATEL	PVS a.s.	
INVESTOR	PVS a.s.	
AKCE	OBNOVA VODOVODNÍCH ŘADŮ, UL. NOVÝ SUCHDOL, PRAHA 6 ČÍSLO INVESTIČNÍ AKCE 14N7500	
	DATUM	4/2019
	Č. ZAKÁZKY	-
	OKRES	PRAHA-MĚSTO
	MĚŘITKO	1:500
	Č. KOPIE	Č. PŘÍLOHY
PŘÍLOHA	SITUACE MAXIMÁLNÍCH ZÁBORŮ, ŘAD 3	