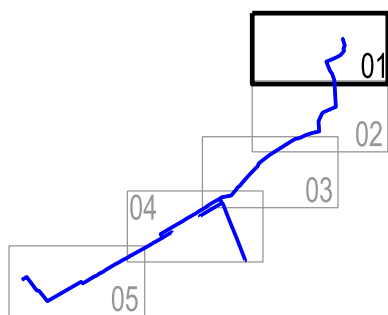


Legenda:

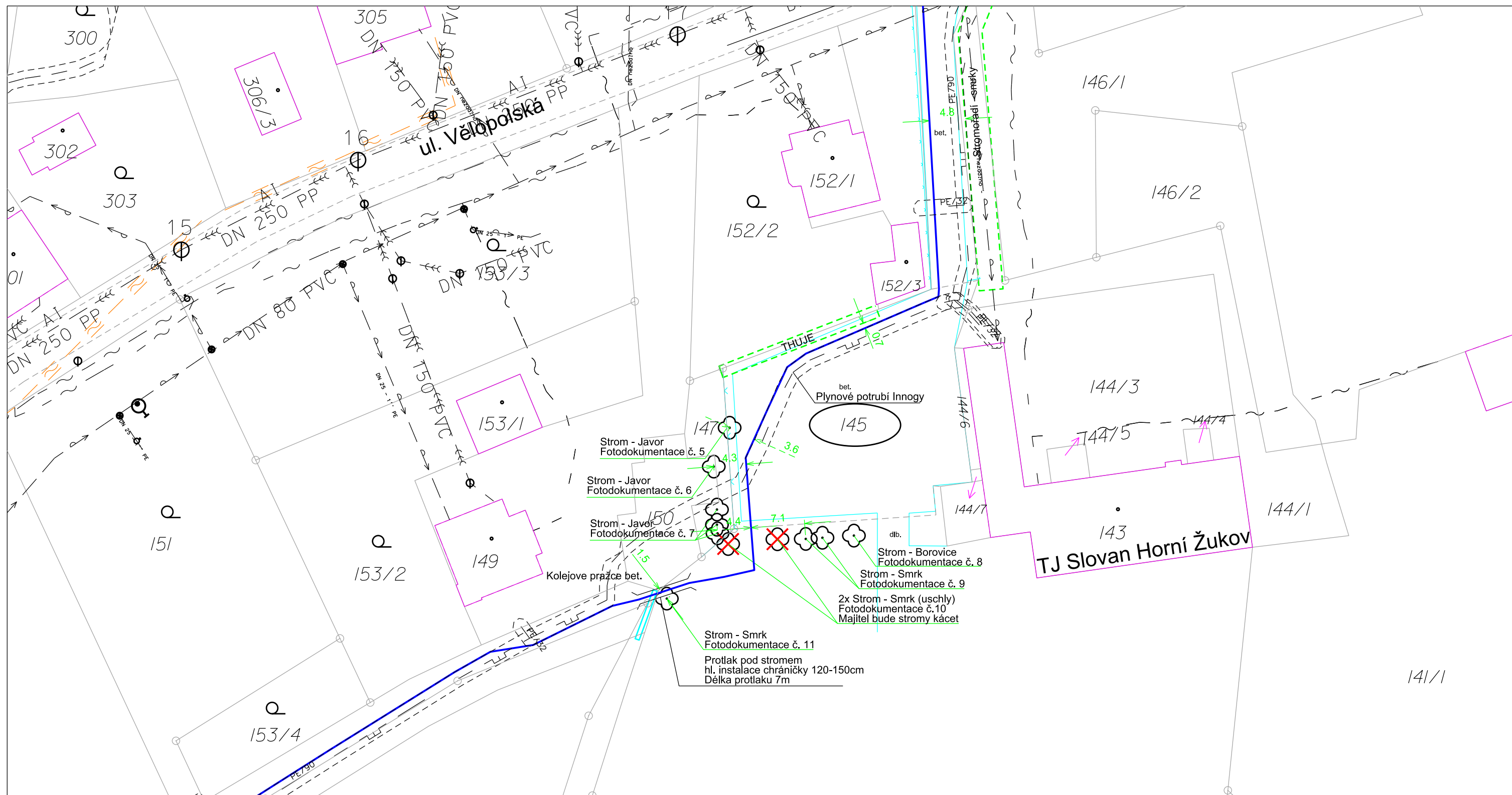
- projektovaná trasa
- hranice katastrální mapy
- protlak/překop
- vzrostlé stromy
- podzemní sdělovací kabely
- nadzemní sdělovací kabely
- podzemní energetické kabely
- nadzemní energetické kabely
- vodovodní potrubí
- veřejné osvětlení - nadzemní
- kanalizace splašková
- plynové potrubí

Klad mapových listů:



Před zahájením výkopových prací na trase optického vedení zhotovitel zabezpečí vytýčení všech inženýrských sítí, nacházející se v blízkosti prováděcích prací. V místech předpokládaného křížení je bezpodmínečně nutné výkopové práce provádět ručně, hloubka křížujících sítí bude ověřena ručně kopanými sondami, při křížení a souběhu je nutno dodržet odstupové vzdálenosti dle výkresu. Návrh trasy se řídí ČSN 73 6005


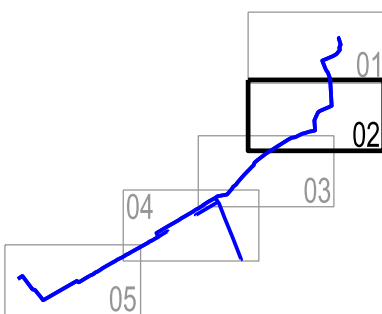
VYPRACOVAL : Jurošek Tomáš PODPIS :	KONTROLOVAL : Pavel Jochim PODPIS :	AUTORIZOVANÝ PROJEKTANT : Jurošek Tomáš PODPIS :	Tomáš Jurošek Projektování a výstavba sítí elektronických komunikací IČ: 05284 571, DIČ: 870619582 Na Rozmezi 508, 739 32 Horní Datyně Tel. 792 301 231, @ info@jurosek.cz
NÁZEV VÝKRESU : KOORDINAČNÍ SITUAČNÍ VÝKRES			FORMÁT : A3
NÁZEV STAVBY : Optický propoj SDP			DATUM : 30.01.2020
INVESTOR : Pavel Jochim - www.hnojniknet.cz Hnojník 272, 739 53 Hnojník			STUPEŇ PD : DŮR
ZHOTOVITEL DOKUMENTACE : Tomáš Jurošek - projekční kancelář Na Rozmezi 508, 739 32 Horní Datyně			Č. INVESTORA : /
			Č. DODAVATELE : 2020002
			MĚŘÍTKO : 1:500
			Č. VÝKRESU : C.3.01



Legenda:

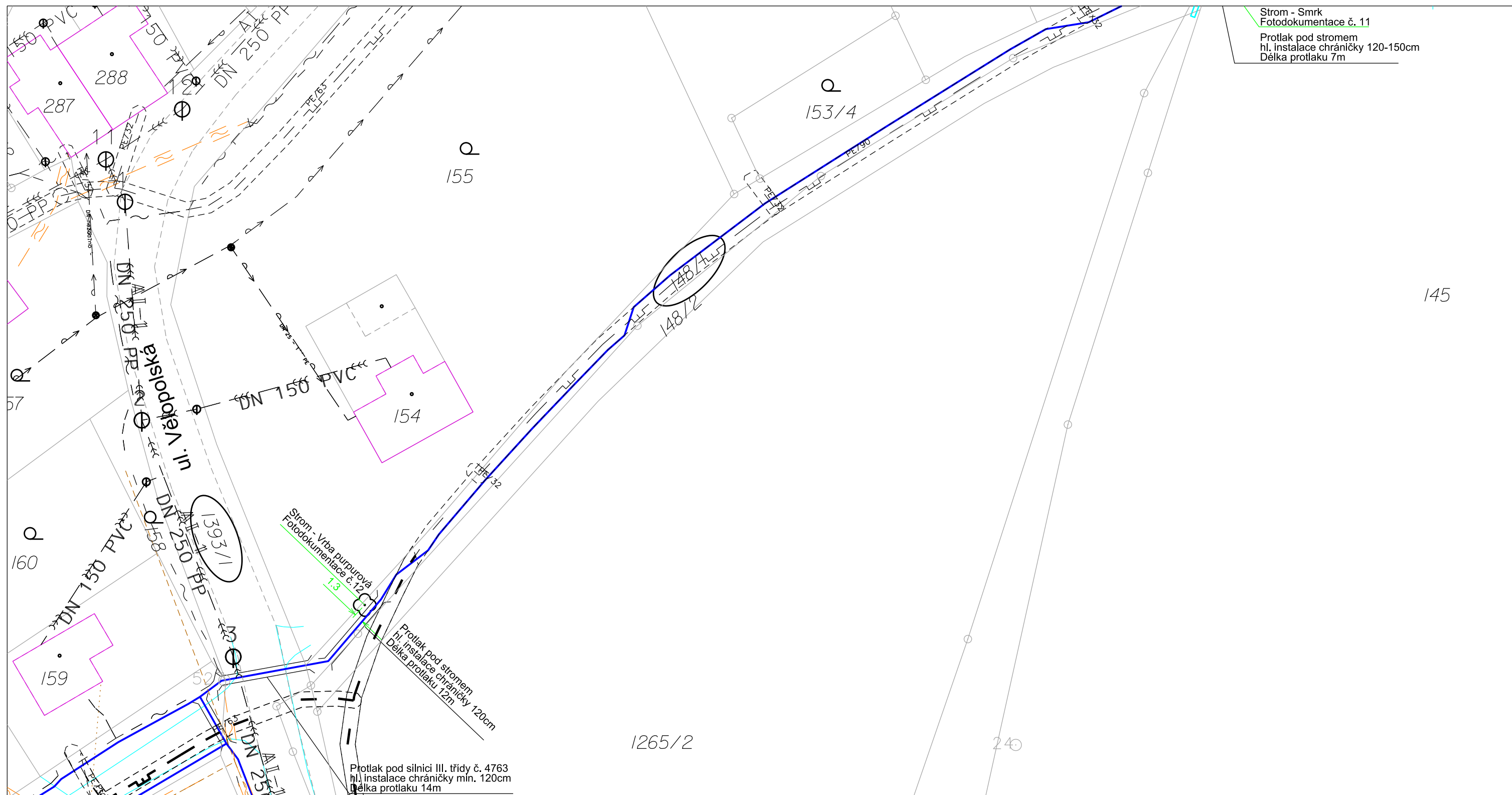
- projektovaná trasa
- hranice katastrální mapy
- protlak/překop
- vzrostlé stromy
- podzemní sdělovací kabely
- nadzemní sdělovací kabely
- podzemní energetické kabely
- nadzemní energetické kabely
- vodovodní potrubí
- veřejné osvětlení - nadzemní
- kanalizace splašková
- plynové potrubí

Klad mapových listů:



Před zahájením výkopových prací na trase optického vedení zhotovitel zabezpečí vytýčení všech inženýrských sítí, nacházející se v blízkosti prováděcích prací. V místech předpokládaného křížení je bezpodmínečně nutné výkopové práce provádět ručně, hloubka křížících sítí bude ověřena ručně kopanými sondami, při křížení a souběhu je nutno dodržet odstupové vzdálenosti dle výkresu. Návrh trasy se řídí ČSN 73 6005

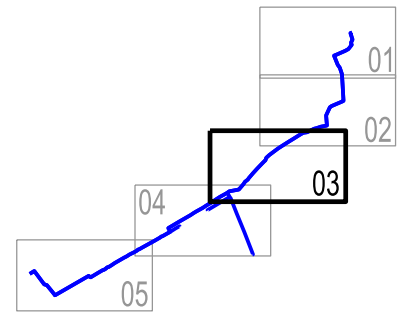
VYPRACOVAL : Jurošek Tomáš PODPIS :	KONTROLOVAL : Pavel Jochim PODPIS :	AUTORIZOVANÝ PROJEKTANT : Jurošek Tomáš PODPIS :	Tomáš Jurošek Projektování a výstavba sítí elektronických komunikací IČ: 05284 571, DIČ: 870619582 Na Rozmezi 508, 739 32 Horní Datyně Tel. 792 301 231, @ info@jurosek.cz
NÁZEV VÝKRESU : KOORDINAČNÍ SITUAČNÍ VÝKRES			FORMÁT : A3
NÁZEV STAVBY : Optický propoj SDP			DATUM : 30.01.2020
INVESTOR : Pavel Jochim - www.hnojniknet.cz Hnojník 272, 739 53 Hnojník			STUPEŇ PD : DŮR
ZHOTOVITEL DOKUMENTACE : Tomáš Jurošek - projekční kancelář Na Rozmezi 508, 739 32 Horní Datyně			Č. INVESTORA : /
			Č. DODAVATELE : 2020002
			MĚŘÍTKO : 1:500
			Č. VÝKRESU : C.3.02



Strom - Smrk
 Fotodokumentace č. 11
 Protlak pod stromem
 hl. instalace chráničky 120-150cm
 Délka protlaku 7m

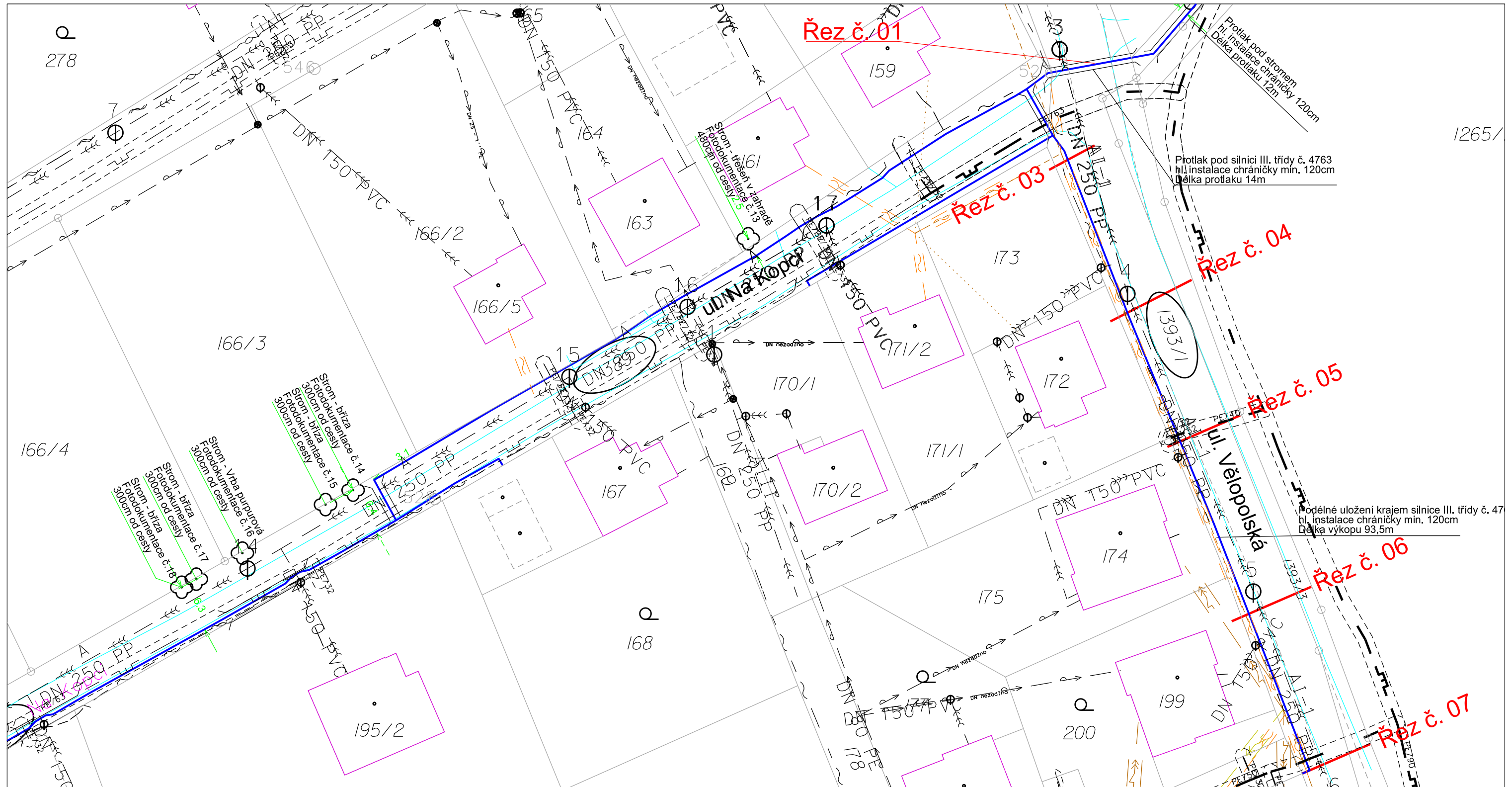
- Legenda:**
- projektovaná trasa
 - hranice katastrální mapy
 - protlak/překop
 - vzrostlé stromy
 - - - podzemní sdělovací kabely
 - - - nadzemní sdělovací kabely
 - - - podzemní energetické kabely
 - - - nadzemní energetické kabely
 - - - vodovodní potrubí
 - - - veřejné osvětlení - nadzemní
 - - - kanalizace splašková
 - - - plynové potrubí

Klad mapových listů:



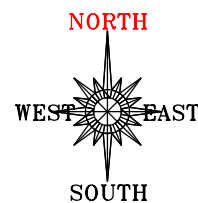
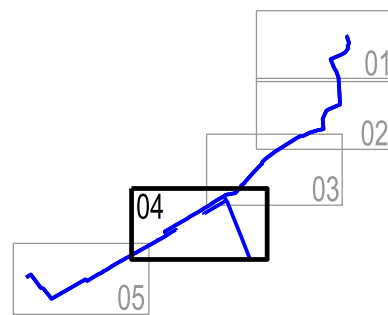
Před zahájením výkopových prací na trase optického vedení zhotovitel zabezpečí vytýčení všech inženýrských sítí, nacházející se v blízkosti prováděcích prací. V místech předpokládaného křížení je bezpodmínečně nutné výkopové práce provádět ručně, hloubka křížujících sítí bude ověřena ručně kopanými sondami, při křížení a souběhu je nutno dodržet odstupové vzdálenosti dle výkresu. Návrh trasy se řídí ČSN 73 6005

VYPRACOVAL :	KONTROLOVAL :	AUTORIZOVANÝ PROJEKTANT :	Tomáš Jurošek Projektování a výstavba sítí elektronických komunikací	
Jurošek Tomáš	Pavel Jochim	Jurošek Tomáš	IČ: 05284 571, DIČ: 870619582 Na Rozmezi 508, 739 32 Horní Datyně Tel. 792 301 231, @ info@jurosek.cz	
PODPIS :	PODPIS :	PODPIS :	FORMÁT	A3
NÁZEV VÝKRESU :			DATUM	30.01.2020
KOORDINAČNÍ SITUAČNÍ VÝKRES			STUPEŇ PD	DŮR
NÁZEV STAVBY :			Č. INVESTORA	/
Optický propoj SDP			Č. DODAVATELE	2020002
INVESTOR :	ZHOTOVITEL DOKUMENTACE :	MĚŘÍTKO	Č. VÝKRESU	
Pavel Jochim - www.hnojniknet.cz Hnojník 272, 739 53 Hnojník	Tomáš Jurošek - projekční kancelář Na Rozmezi 508, 739 32 Horní Datyně	1:500	C.3.03	



- Legenda:**
- projektovaná trasa
 - hranice katastrální mapy
 - protlak/překop
 - vzrostlé stromy
 - podzemní sdělovací kabely
 - nadzemní sdělovací kabely
 - podzemní energetické kabely
 - nadzemní energetické kabely
 - vodovodní potrubí
 - veřejné osvětlení - nadzemní
 - kanalizace splašková
 - plynové potrubí

Klad mapových listů:



Před zahájením výkopových prací na trase optického vedení zhotovitel zabezpečí vylíčení všech inženýrských sítí, nacházející se v blízkosti prováděcích prací. V místech předpokládaného křížení je bezpodmínečně nutné výkopové práce provádět ručně, hloubka křížujících sítí bude ověřena ručně kopanými sondami, při křížení a souběhu je nutno dodržet odstupové vzdálenosti dle výkresu. Návrh trasy se řídí ČSN 73 6005

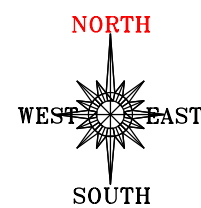
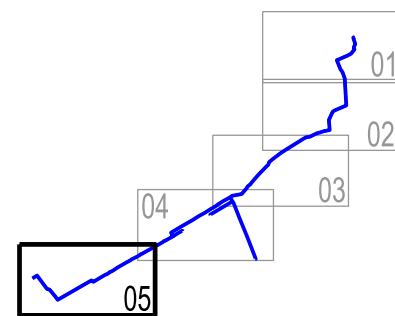
VYPRACOVAL : Jurošek Tomáš	KONTROLOVAL : Pavel Jochim	AUTORIZOVANÝ PROJEKTANT : Jurošek Tomáš	Tomáš Jurošek Projektování a výstavba sítí elektronických komunikací IČ: 05284 571, DIČ: 870619582 Na Rozmezí 508, 739 32 Horní Datyně Tel. 792 301 231, @ info@jurosek.cz
PODPIS :	PODPIS :	PODPIS :	
NÁZEV VÝKRESU : KOORDINAČNÍ SITUAČNÍ VÝKRES			FORMÁT : A3
NÁZEV STAVBY : Optický propoj SDP			DATUM : 30.01.2020
INVESTOR : Pavel Jochim - www.hnojniknet.cz Hnojník 272, 739 53 Hnojník			STUPEŇ PD : DŮR
ZHOTOVITEL DOKUMENTACE : Tomáš Jurošek - projekční kancelář Na Rozmezí 508, 739 32 Horní Datyně			Č. INVESTORA : /
			Č. DODAVATELE : 2020002
			MĚŘÍTKO : 1:500
			Č. VÝKRESU : C.3.04



Legenda:

- projektovaná trasa
- hranice katastrální mapy
- protlak/překop
- vzrostlé stromy
- podzemní sdělovací kabely
- nadzemní sdělovací kabely
- podzemní energetické kabely
- nadzemní energetické kabely
- vodovodní potrubí
- veřejné osvětlení - nadzemní
- kanalizace splašková
- plynové potrubí

Klad mapových listů:



Před zahájením výkopových prací na trase optického vedení zhotovitel zabezpečí vytýčení všech inženýrských sítí, nacházející se v blízkosti prováděcích prací. V místech předpokládaného křížení je bezpodmínečně nutné výkopové práce provádět ručně, hloubka křížujících sítí bude ověřena ručně kopanými sondami, při křížení a souběhu je nutno dodržet odstupové vzdálenosti dle výkresu. Návrh trasy se řídí ČSN 73 6005

VYPRACOVAL : Jurošek Tomáš	KONTROLOVAL : Pavel Jochim	AUTORIZOVANÝ PROJEKTANT : Jurošek Tomáš	Tomáš Jurošek Projektování a výstavba sítí elektronických komunikací IČ: 05284 571, DIČ: 870619582 Na Rozmezí 508, 739 32 Horní Datyně Tel. 792 301 231, @ info@jurosek.cz
PODPIS :	PODPIS :	PODPIS :	
NÁZEV VÝKRESU : KOORDINAČNÍ SITUAČNÍ VÝKRES			FORMÁT : A3
NÁZEV STAVBY : Optický propoj SDP			DATUM : 30.01.2020
INVESTOR : Pavel Jochim - www.hnojniknet.cz Hnojník 272, 739 53 Hnojník			STUPĚŇ PD : DŮR
ZHOTOVITEL DOKUMENTACE : Tomáš Jurošek - projekční kancelář Na Rozmezí 508, 739 32 Horní Datyně			Č. INVESTORA : /
			Č. DODAVATELE : 2020002
			MĚŘÍTKO : 1:500
			Č. VÝKRESU : C.3.05