

SMLOUVA O DÍLO
č. 22-2-951/20/PD

Lesy České republiky, s. p.

IČO: 42196451

DIČ: CZ42196451

sídlem: Přemyslova 1106/19, Nový Hradec Králové, 500 08 Hradec Králové

zapsán v obchodním rejstříku u Krajského soudu Hradec Králové, oddíl A XII, vložka 540

statutární orgán: Ing. Josef Vojáček, generální ředitel,

zastoupené na základě pověření dle směrnice 2/2019 Podpisový řád: Ing. Miroslavem Kahánkem,
vedoucím Správy toků – oblast povodí Odry

ve věcech technických jedná: Ing. Miroslav Kahánek, vedoucí ST, číslo telefonu: [REDACTED]

e-mail: [REDACTED]

[REDACTED] správce toků, číslo telefonu: [REDACTED],

e-mail: [REDACTED]

[REDACTED] referent pro provozní činnosti, číslo telefonu:

[REDACTED]

bankovní spojení: Komerční banka, a.s., pobočka Hradec Králové

číslo účtu: 26300-511/0100

(dále jen „objednatel“)

a

Lesprojekt Krnov s. r. o.

Sídlo: Revoluční 1138/76, 794 02 Krnov

IČO: 479 76 250

DIČ: CZ47976250

zapsán v OR u KS Ostrava oddíl C, vložka 5803

jednající: Ing. Ladislav Řehka, jednatel

ve věcech technických jedná: Ing. Ladislav Řehka

tel.: [REDACTED]

Bankovní spojení: Komerční banka, a. s. pobočka Krnov

Číslo účtu: 19402-771/0100

(dále jen „zhotovitel“)

uzavírají a tímto uzavřeli podle § 2586 a násl. zákona č. 89/2012 Sb., občanský zákoník, v rozhodném znění, tuto

smlouvu o dílo

I.

Předmět smlouvy

1. Předmětem této smlouvy jsou závazky zhotovitele:

1.1. Vypracovat pro objednatele na vlastní nebezpečí a odpovědnost projektovou dokumentaci:

Projektová dokumentace pro vydání společného povolení a pro provádění stavby

„Tůně Milotický potok“; dále jen „projektová dokumentace“;

na vodním toku: Milotický potok, číslo hydrologického pořadí 2-02-01-030, IDVT: 10214931, ř.km 0,650 – 0,850, katastrální území Milotice nad Opavou
vše za podmínek stanovených příslušnými právními předpisy a technickými normami, zadávacím řízením, správními akty a touto smlouvou.

- 1.2. Provádět autorský dozor projektanta nad souladem prováděné stavby s ověřenou (schválenou) projektovou dokumentací.
2. Projektová činnost bude provedena podle ustanovení § 159 zákona č. 183/2006 Sb., v účinném znění s odpovědností projektanta uvedeným ustanovením upravenou.
3. Rozsah, obsah a postup zpracování projektové dokumentace je dán vyhláškou č. 499/2006 Sb., o dokumentaci staveb v účinném znění, vyhláškou č. 183/2018 Sb., o dokladech žádosti o rozhodnutí nebo vyjádření a o náležitostech povolení, souhlasů a vyjádření vodoprávního úřadu a touto smlouvou, včetně zadávacího listu projekčních prací, který je přílohou č. 1 této smlouvy.
4. Projektová dokumentace bude splňovat technické požadavky dle ustanovení vyhlášky č. 590/2002 Sb., 239/2017 Sb. a 268/2009 Sb., v účinných zněních.
5. Projektová dokumentace bude zpracována v podrobnostech umožňujících zadání (dle zákona č. 134/2016 Sb., o veřejných zakázkách a vyhlášky č. 169/2016 Sb., kterou se stanoví rozsah dokumentace veřejné zakázky na stavební práce a soupis stavebních prací, dodávek a služeb s výkazem výměr, v účinných zněních) a provádění stavby.
6. Nedílnou součástí závazků zhotovitele dle této smlouvy je též zajištění všech podkladů, průzkumů a zkoušek potřebných pro zpracování projektové dokumentace v rozsahu nezbytném pro řádnou a oprávněnou realizaci stavby. Zejména se jedná o:
 - geodetické práce,
 - katastrální mapa
 - inženýrsko-geologický průzkum, včetně potřebných zkoušek (viz. zadávací list)
 - aktuální údaje Českého hydrometeorologického ústavu,
 - biologický průzkum včetně posouzení záměru
7. Nedílnou součástí závazků zhotovitele dle této smlouvy je rovněž osobní a písemné projednání projektované stavby se všemi dotčenými vlastníky a uživateli nemovitostí, s dotčenými orgány státní správy, se samosprávou, s vlastníky či správci inženýrských sítí a komunikací a s dalšími fyzickými a právními osobami dotčenými stavbou nebo jejím prováděním, a to včetně vypořádání jejich připomínek.
8. Zhotovitel též zajistí veškeré doklady potřebné pro vydání společného rozhodnutí a pro realizaci stavby uvedené v zadávacím listě.
9. Zhotovitel prohlašuje, že je seznámen se všemi údaji potřebnými pro řádné provedení díla a že se před podpisem této smlouvy seznámil s povahou budoucího staveniště.
10. Autorský dozor bude prováděn formou kontrolní činnosti projektanta na stavbě – účasti autorizované osoby na stavbě dle potřeb objednatele (zpravidla při kontrolních dnech, kontrolních prohlídkách stavby, při předání a převzetí staveniště stavby, při předání a převzetí zhotovené stavby apod.). V rámci výkonu autorského dozoru dle této smlouvy bude zhotovitel kontrolovat soulad prováděné stavby s jím zhotovenou, ověřenou (schválenou) projektovou dokumentací, se stavebním povolením, jakož i s dalšími právními akty a vyjádřeními, které jsou pro realizaci stavby závazné a s nimiž byl objednatelem seznámen nebo s nimiž se seznámil v průběhu realizace této smlouvy; zjištění učiněná při této činnosti zhotovitel neprodleně zaznamená ve stavebním deníku, a to včetně svých návrhů a požadavků. Zhotovitel se ve stavebním deníku vždy vyjádří ke všem zápisům, které mohou mít vliv na shora uvedený soulad, a to formou jejich odsouhlasení, nesouhlasu nebo návrhu úprav dalšího postupu. K výkonu činnosti autorského dozoru bude zhotovitel vyzván objednatelem, a to alespoň 5 dní předem. Zhotovitel je povinen učinit výkon autorského dozoru v době objednatelem stanovené, byl-li k němu dle předchozí věty včas vyzván.

11. Projektová dokumentace bude vyhotovena v množství:
pro stavební povolení a pro provádění stavby: **7 ks paré,**
a 1 x v elektronické podobě (needitovatelné – formát pdf., editovatelné - formát doc. xls. dwg.)

II. Doba plnění

1. Zahájení prací na projektové dokumentaci: **květen 2020**
Dílo bude provedeno nejpozději do: **30. 11. 2020**

Další dílčí termíny zpracování projektové dokumentace:

- zajištění podkladů pro návrh tech. řešení do **do 31. 07. 2020**
 - předložení **konceptu projektu**, který bude projednán na výrobním výboru svolaném projektantem **do 31. 08. 2020**
 - závěrečný výrobní výbor bude svolán nejpozději do **do 30. 09. 2020**
 - předání 1 paré dokumentace k závěrečnému posouzení shody s požadavky objednatele – dokumentační komise **do 15.11. 2020**
2. Dílo (jeho část) je provedeno, je-li způsobilé sloužit svému účelu a nevykazuje-li vady. Dílo (jeho část) má vadu, neodpovídá-li smlouvě. Objednatel není povinen převzít dílo (jeho část) vykazující vady, popřípadě dílo (jeho část) nezpůsobilé sloužit svému účelu; ustanovení § 2628 občanského zákoníku se nepoužije. Pokud zhotovitel připraví práce k odevzdání před sjednaným termínem, zavazuje se objednatel převzít je i v nabídnuté zkrácené lhůtě.
3. Autorský dozor bude zhotovitelem poskytován od předání a převzetí staveniště stavby, po dobu provádění stavby, jež je předmětem projektové dokumentace, a to do okamžiku vydání kolaudačního souhlasu, resp. oprávněného zahájení užívání stavby, jež je předmětem projektové dokumentace. Není-li kolaudační souhlas požadován, končí činnost autorského dozoru převzetím dokončené stavby objednatelem.

III. Cena za dílo a platební podmínky

1. Za řádně provedené dílo - projektovou dokumentaci dle čl. I. odst. 1.1. této smlouvy náleží zhotoviteli cena za dílo v celkové výši **213.000,- Kč bez DPH**, slovy dvě stě třináct tisíc korun bez DPH.
- 1.1. Právo na zaplacení ceny za dílo vzniká zhotoviteli vystavením potvrzení objednatele o kontrole provedení díla, které nevykazuje zjevné vady. Uplatní-li objednatel v přiměřené lhůtě od převzetí díla v potvrzení o kontrole provedení díla (dílčího plnění) zjevné vady, vzniká zhotoviteli právo na zaplacení ceny díla (dílčího plnění) až po odstranění těchto vad.
- 1.2. V případech, že zhotovitel je plátcem DPH, bude k ceně připočtena DPH ve výši dle příslušného právního předpisu.
- 1.3. Uvedená cena za dílo zahrnuje veškeré náklady zhotovitele na provedení díla – projektové dokumentace a poskytnutí všech práv a plnění dle této smlouvy, s výjimkou výkonu autorského dozoru (cena je stanovena bez autorského dozoru).
2. Za vykonaný autorský dozor se sjednává smluvní cena, a to jako sazba za účast na stavbě. Sazba za účast na stavbě činí **2.300,- Kč bez DPH** (k této částce bude připočtena DPH ve výši dle příslušného právního předpisu) za jednu účast zhotovitele na stavbě. V rámci této sazby je zahrnuta odměna za kontrolní činnost vykonanou zhotovitelem v průběhu jednoho kalendářního dne a náhrada veškerých nákladů zhotovitele s takovou činností spojených, včetně nákladů na cestovné, stravné a případné ubytování. Sazby dle tohoto odstavce budou zvyšovány (snížovány) dle míry inflace

(deflace) za předcházející kalendářní rok, a to vždy s účinností od 1. 4. příslušného roku, poprvé pak od 1. 4. kalendářního roku bezprostředně následujícího po kalendářním roce uzavření této smlouvy.

3. Zálohy objednatel neposkytuje.
4. Cena za dílo dle odstavce 1 bude zhotoviteli uhrazena na základě řádného daňového dokladu (faktury), vystaveného zhotovitelem po dokončení díla a jeho převzetí objednatelem, stvrzeného protokolem dle čl. V. odst. 3 této smlouvy, a doručeného objednateli **ve třech vyhotoveních** na adresu Lesy České republiky s. p., se sídlem Přemyslova 1106/19, Nový Hradec Králové, PSČ 500 08 Hradec Králové. Faktury budou doručeny na LČR, s.p., Správa toků – oblast povodí Odry se sídlem ve Frýdku-Místku, Nádražní 2811, 738 01 Frýdek-Místek.
5. Cena za řádně vykonaný autorský dozor dle odstavce 2 bude objednatelem zhotoviteli hrazena vždy za všechny úkony výkonu autorského dozoru v období jednoho kalendářního měsíce, jež se považují za jedno dílčí zdanitelné plnění ve smyslu příslušných právních předpisů, a to na základě faktury (daňového dokladu) vystaveného zhotovitelem po uplynutí kalendářního měsíce, za něž cena náleží, nejpozději do 15. dne kalendářního měsíce po takovém kalendářním měsíci následujícího, doručeného objednateli.
6. Splatnost faktur je 21 dní ode dne jejich doručení smluvní straně.
7. Objednatel je oprávněn zhotovitelem vystavenou fakturu vrátit bez proplacení, jestliže vyúčtování nevyhovuje stanoveným požadavkům, zejména pak:
 - jestliže faktura neobsahuje všechny náležitosti daňového dokladu nebo náležitosti dle této smlouvy,
 - nebyly-li vyúčtované práce provedeny, vykazují-li vady, nebo jsou-li účtovány neoprávněně.

IV.

Další práva a povinnosti smluvních stran

1. Projektovou dokumentaci vypracuje autorizovaná osoba v oboru stavby vodního hospodářství a krajinného inženýrství [REDAKCE]. Zhotovitel projedná návrh technického řešení stavby na výrobních výborech, které s dostatečným předstihem svolá v průběhu zpracování projektové dokumentace, za účasti objednatele a dalších zúčastněných stran dotčených stavbou. Zápisy z výrobních výborů budou součástí dokladové části projektové dokumentace.
2. Zhotovitel se zavazuje provést odborný výklad v dokumentační komisi objednatele
 - 3.1. Zhotovitel poskytne pro jednání dokumentační komise, konané v průběhu zpracování PD, potřebné podklady (např. fotodokumentaci, textové části a výkresy v elektronické podobě – formát pdf.) v termínu minimálně 7 dní předem (před konáním DK).
 - 3.2. Zhotovitel PD předloží objednateli pro účely dokumentační komise konané před odevzdáním díla 1 kompletní paré projektové dokumentace v tištěné podobě a její elektronickou verzi v termínu nejpozději 15 dní před termínem odevzdání díla (případně dílčího plnění).
 - 3.3. Zápis z jednání dokumentační komise konané před odevzdáním díla bude zhotoviteli zaslán nejpozději 10 dní před termínem odevzdání díla (za předpokladu dodržení všech smluvených termínů ze strany zhotovitele). Zhotovitel má možnost předložit požadovaný počet paré kompletní projektové dokumentace v tištěné podobě a její elektronickou verzi i dříve, než ve stanovený termín.
3. Nedílnou součástí projektové dokumentace (pro společné povolení a pro provádění stavby) bude soupis stavebních prací, dodávek a služeb s výkazem výměr (slepý rozpočet) a položkový (kontrolní) rozpočet s výkazem výměr. Soupis stavebních prací, dodávek a služeb s výkazem výměr a položkový rozpočet budou zpracované dle vyhlášky č. 169/2016 Sb., o stanovení rozsahu dokumentace veřejné zakázky na stavební práce a soupisu stavebních prací, dodávek a služeb s výkazem výměr. Výkaz výměr bude vypracován také samostatně, jako součást každého paré projektové dokumentace, přičemž u jednotlivých položek bude vždy uveden způsob a postup výpočtu a jejich popis. Postup

výpočtu celkové výměry bude uveden s popisem odkazujícím na příslušnou grafickou nebo textovou část dokumentace, tak aby umožnil kontrolu celkové výměry.

4.1. Součástí budou zahrnuty i položky vedlejších a ostatních nákladů vyplývajících ze zpracované projektové dokumentace a z požadavků objednatele jako samostatný stavební objekt (včetně případného rozlišení dle charakteru finančních prostředků).

4.2. Pokud budou součástí soupisu prací a položkového rozpočtu stavby stavební práce definované „R“ položkou, bude v samostatné příloze provedena kalkulace a rozbor každé takovéto položky.

4. [redacted] Soupis prací bude stanovovat podrobný popis všech stavebních prací, dodávek či služeb nezbytných k úplné realizaci předmětu veřejné zakázky. Položky soupisu prací budou popsány v podrobnostech jednoznačně vymezujících obsah požadovaných stavebních prací, dodávek či služeb. Soupis prací bude vypracován v aktuální cenové soustavě ÚRS . Elektronická podoba soupisu prací bude splňovat požadavky pro zadávání veřejné zakázky ve smyslu zákona č. 134/2016 Sb., o zadávání veřejných zakázek.
5. [redacted] Položkový rozpočet stavby (kontrolní rozpočet), včetně souhrnu a krycího listu bude obsažen v paré č. 1 a 2 projektové dokumentace. Položkový rozpočet stavby bude vypracován v cenové soustavě ÚRS a v cenové úrovni platné k termínu odevzdání prací. Bude-li zhotovitel v prodlení s řádným dokončením díla a jeho předáním objednateli, předá objednateli řádně dokončené dílo v podobě s položkovým rozpočtem vypracovaným v cenové soustavě ÚRS platné ke dni předání řádně dokončeného díla objednateli.
6. [redacted] Zhotovitel projedná s vlastníky pozemků (staveb), jež mají být stavbou dle projektové dokumentace dotčeny (přístupy, příjezdy, deponie, zařízení stavenišť ...), podmínky udělení souhlasu s realizací stavby a zajistí jejich vyjádření v uvedeném směru. Výsledky tohoto projednání sdělí objednateli a zároveň mu předá vyjádření dle věty první.
7. [redacted] Zhotovitel projedná s uživatelem rybářského revíru podmínky, za nichž uživatel rybářského revíru provede slovení rybí obsádky v místě stavby, realizované na základě projektové dokumentace pořízené dle této smlouvy, včetně pořízení protokolů výsledku slovení (minimálně přehled odchycených druhů s počtem odlovených jedinců a určení místa, kam budou přemístěni; pokud bude toto místo dodatečně změněno, protokol bude odpovídajícím způsobem doplněn) a zajistí jejich vyjádření v uvedeném směru. Výsledky tohoto projednání sdělí objednateli a zároveň mu předá vyjádření podepsané uživatelem dle věty první.
8. [redacted] Projektová dokumentace bude obsahovat (v části Zásady organizace výstavby) posouzení, zda práce a činnosti vykonávané na stavbě budou podléhat povinnosti zpracování plánu bezpečnosti a ochrany zdraví při práci na staveništi a povinnosti určit potřebný počet koordinátorů bezpečnosti a ochrany zdraví při práci (BOZP) ve fázi přípravy díla. Pokud bude nutné určit koordinátora BOZP, objednatel jej na vlastní náklady určí a zhotovitel poskytne koordinátorovi potřebnou součinnost.
9. [redacted] Statické výpočty, hydrotechnické výpočty a výkazy výměr budou vypracovány tak, aby byly kontrolovatelné. Vždy bude uveden postup výpočtu a vstupní parametry, u výkazu výměr s odkazujícím popisem na příslušnou grafickou nebo textovou část projektové dokumentace.
10. [redacted] Projekt bude členěn na stavební objekty dle požadavků objednatele a podle charakteru finančních prostředků. Všechny stavební objekty budou zaříděny do druhu a oboru stavebnictví dle klasifikace stavebních objektů.
11. [redacted] Originály všech dokladů budou součástí paré č. 1 projektové dokumentace.
12. [redacted] Zhotovitel souhlasí s rozmnožováním projektové dokumentace pro potřeby zajištění přípravy stavby a pro zadání a provádění stavby.

V.**Předání a převzetí díla, odpovědnost za vady, záruka za jakost**

1. Místem odevzdání projektové dokumentace zhotovené dle této smlouvy jsou Lesy České republiky, s. p., Správa toků – oblast povodí Odry, detašované pracoviště Krnov, V Osadě 22, 794 01 Krnov.
2. Zjistí-li objednatel v rámci kontroly prováděných prací nedostatky, vyzve zhotovitele k jejich odstranění. Tím není dotčena lhůta pro provedení díla dle čl. II odst. 1 této smlouvy.
3. O předání a převzetí díla – projektové dokumentace bude učiněn datovaný zápis do protokolu a potvrzen oběma smluvními stranami. Bude-li dílo vykazovat závažné zjevné vady, popř. nebude-li způsobilé sloužit svému účelu, vyznačí objednatel tuto skutečnost do protokolu, popř. do potvrzení o kontrole provedeného díla, se specifikací zjištěných vad. V takovém případě se má zato, že k předání díla nedošlo.
4. Zhotovitel odpovídá objednateli za správnost, celistvost a úplnost jím zpracované projektové dokumentace, za správnost, celistvost, úplnost a bezpečnost stavby provedené podle jím zpracované projektové dokumentace a proveditelnost stavby podle této dokumentace, jakož i za technickou a ekonomickou úroveň projektu technologického zařízení, včetně vlivů na životní prostředí. Záruku za jakost v rozsahu dle předchozí věty zhotovitel objednateli poskytuje na dobu 5 let od vydání kolaudačního souhlasu k užívání stavby, jež je předmětem projektové dokumentace zhotovené dle této smlouvy, nejdéle však na dobu 10 let od převzetí takové projektové dokumentace objednatelem.
5. Zhotovitel je povinen nejpozději do 14 dnů po obdržení oznámení vady písemně oznámit objednateli, zda vadu díla uznává či neuznává. Pokud tak neučiní, platí, že vadu uznává. Neuplatní-li objednatel písemně při oznámení vady jiné právo z odpovědnosti za vady, platí, že požaduje odstranění vady. Neoznámí-li objednatel písemně zhotoviteli jinak, platí, že objednatel požaduje odstranění vady dodáním chybějící věci, je-li možno vadu odstranit dodáním chybějící věci, nebo opravou věci (díla), je-li možné vadu odstranit opravou věci (díla). Vadu je zhotovitel povinen odstranit nejpozději do 30 dnů od jejího oznámení objednatelem. Uplatní-li objednatel u zhotovitele právo na slevu z ceny za dílo, je zhotovitel povinen slevu poskytnout (vrátit objednateli část již zaplacené ceny za dílo odpovídající výši uplatněné slevy) do 30 dnů od jeho uplatnění.
6. Zhotovitel je povinen vydat objednateli potvrzení o tom, kdy objednatel právo z odpovědnosti za vady uplatnil, co je obsahem reklamace a jaký způsob vyřízení reklamace objednatel požaduje, jakož i potvrzení o datu a způsobu vyřízení reklamace a dále potvrzení o provedení opravy a době jejího trvání, případně písemně odůvodnění zamítnutí reklamace.
7. Zhotovitel je povinen nahradit objednateli veškeré náklady, jež objednatel účelně vynaložil v souvislosti s uplatněním práva z odpovědnosti za vady a odstraňováním vady. Tuto náhradu poskytne zhotovitel na účet objednatele, a to na základě objednatelem řádně vystaveného daňového dokladu (faktury), doručeného zhotoviteli, se splatností 21 dnů ode dne doručení. V případě, že faktura nebude mít odpovídající náležitosti, je zhotovitel oprávněn zaslat ji ve lhůtě splatnosti zpět objednateli k doplnění, aniž se tak dostane do prodlení s platbou; lhůta splatnosti počíná běžet znovu od doručení náležitě doplněných či opravených dokladů zhotoviteli.
8. Zhotovitel odpovídá za škody vzniklé vlivem vad projektové dokumentace.

VI.**Smluvní pokuty**

1. V případě prodlení zhotovitele s dokončením a předáním díla dle čl. II. odst. 1 této smlouvy zaplatí zhotovitel objednateli smluvní pokutu ve výši 0,1 % z ceny za dílo bez DPH za každý, byť i započatý, den prodlení.

2. V případě porušení povinnosti stanovené čl. IV. odst. 3.2. této smlouvy (zhotovitel nepředloží objednateli ve stanoveném termínu dohodnutá paré projektové dokumentace pro účely dokumentační komise) je zhotovitel povinen zaplatit objednateli smluvní pokutu ve výši 2 % z ceny za dílo (dílčí plnění) bez DPH.
3. V případě porušení povinnosti stanovené čl. I. odst. 10 této smlouvy zhotovitelem zavazuje se zhotovitel zaplatit objednateli smluvní pokutu ve výši 5 000,- Kč za každou neúčast autorizované osoby na stavbě dle potřeb objednatele.
4. V případě prodlení zhotovitele s odstraněním vady dle čl. V. odst. 5 této smlouvy je zhotovitel povinen zaplatit objednateli smluvní pokutu ve výši 1 000,- Kč za každý, byť i započatý, den prodlení.
5. V případě, že zhotovitel nesplní závazky plynoucí z této smlouvy a dílo či jeho část z důvodů spočívajících na jeho straně řádně nedokončí a nepředá objednateli, je povinen, vyjma případů uvedených v čl. VII. odst. 2 této smlouvy, zaplatit objednateli smluvní pokutu ve výši 25 % z celkové částky za dílo bez DPH
6. Smluvní pokuty mohou být kombinovány (tzn., že uplatnění jedné smluvní pokuty nevylučuje souběžné uplatnění jakékoliv jiné smluvní pokuty).
7. Úhradu smluvní pokuty provede zhotovitel na účet objednatele, a to na základě objednatelem řádně vystaveného daňového dokladu (faktury), doručeného zhotoviteli, se splatností 21 dnů ode dne jeho vystavení. K faktuře musí být přiloženo oznámení o uplatnění smluvní pokuty obsahující popis a časové určení události, která v souladu se smlouvou zakládá právo objednatele smluvní pokutu požadovat. V případě, že faktura nebude mít odpovídající náležitosti, je zhotovitel oprávněn zaslat ji ve lhůtě splatnosti zpět objednateli k doplnění, aniž se tak dostane do prodlení s platbou; lhůta splatnosti počíná běžet od doručení náležitě doplněného či opraveného dokladu zhotoviteli.

VII.

Odstoupení od smlouvy

1. Objednatel i zhotovitel jsou oprávněni odstoupit od této smlouvy v případech a za podmínek stanovených občanským zákoníkem anebo touto smlouvou.
2. Zhotovitel je oprávněn odstoupit od této smlouvy zejména v případě, pokud mu objednatel i přes předchozí písemnou výzvu v dodatečně poskytnuté, přiměřené lhůtě neposkytne součinnost nutnou pro řádnou realizaci díla dle této smlouvy, anebo pokud je objednatel v prodlení s platbou ceny za dílo po dobu delší než jeden měsíc.
3. Objednatel je oprávněn odstoupit od této smlouvy zejména v případě:
 - provádění prací v rozporu s touto smlouvou,
 - pokud je zhotovitel v úpadku,
 - prodlení zhotovitele s řádným dokončením díla nebo
 - jestliže z chování zhotovitele, postupu prací nebo jiných okolností nepochybně vyplývá, že povinnost zhotovitele bude porušena způsobem, který zakládá právo objednatele od této smlouvy odstoupit.
4. Objednatel je oprávněn od této smlouvy odstoupit (v rozsahu dosud neposkytnutých plnění) rovněž v případě, že se nepodaří zajistit uzavření příslušných smluv se všemi vlastníky pozemků, jež mají být dotčeny stavbou, jejíž projektová dokumentace má být zhotovena na základě této smlouvy, tak aby stavba byla realizována a zůstala ve vlastnictví státu s právem hospodařit objednatele, přičemž objednatel o této skutečnosti písemně informuje zhotovitele nejpozději spolu s odstoupením. V takovém případě náleží zhotoviteli cena za práce skutečně a řádně provedené do okamžiku odstoupení; při určení této ceny se vychází z ceny odpovídajícího dílčího plnění dle čl. III. této smlouvy.
5. Vzájemná práva a povinnosti smluvních stran se v případě ukončení této smlouvy řídí ustanoveními občanského zákoníku, nestanoví-li smlouva něco jiného.

VIII.

Závěrečná ujednání


1. Tato smlouva nabývá platnosti a účinnosti dnem jejího podpisu oběma smluvními stranami. V případě, že se na tuto smlouvu vztahuje povinnost uveřejnění prostřednictvím registru smluv dle zákona č. 340/2015 Sb., o zvláštních podmínkách účinnosti některých smluv, uveřejňování těchto smluv a o registru smluv (zákon o registru smluv), v rozhodném znění, a je-li dle uvedeného zákona účinnost této smlouvy vázána na její uveřejnění, nabývá tato smlouva účinnosti nejdříve dnem uveřejnění.
2. Otázky smluvně neupravené se řeší dle ustanovení občanského zákoníku.
3. Tuto smlouvu je možno měnit pouze oboustranně schválenými písemnými dodatky.
4. O změnách oprávněných osob nebo jejich kontaktních údajů a změnách bankovního spojení se smluvní strany bez zbytečného odkladu písemně informují.
5. Smluvní strany prohlašují, že předem souhlasí s možným zpřístupněním či zveřejněním (uveřejněním) celé této smlouvy v jejím plném znění.
6. Smluvní strana je povinna upozornit druhou smluvní stranu na takové informace a údaje ve smlouvě, které nemohou být zpřístupněny nebo zveřejněny (uveřejněny), neboť ochrana takových informací a údajů je vyžadována podle zvláštních právních předpisů.
7. Smluvní strany níže svým podpisem stvrzují, že v průběhu vyjednávání o této Smlouvě vždy jednaly a postupovaly čestně a transparentně a současně se zavazují, že takto budou jednat i při plnění této Smlouvy a veškerých činnostech s ní souvisejících.

Smluvní strany se dále zavazují vždy jednat tak a přijmout taková opatření, aby nedošlo ke vzniku důvodného podezření na spáchání trestného činu či k samotnému jeho spáchání (včetně formy účastenství), v důsledku tedy jednat tak, aby kterékoliv ze smluvních stran nemohla být přičtena odpovědnost podle zákona č. 418/2011 Sb., o trestní odpovědnosti právnických osob a řízení proti nim, nebo nevznikla trestní odpovědnost fyzických osob (včetně zaměstnanců) podle zákona č. 40/2009 Sb., trestní zákoník, případně aby nebylo zahájeno trestní stíhání proti jakékoliv ze smluvních stran včetně jejich zaměstnanců podle platných právních předpisů.

Lesy ČR za tímto účelem vytvořily tzv. Criminal compliance program Lesů České republiky, s.p. (viz www.lesycr.cz), a v jeho rámci přijaly závazek vymezovat se proti jakémukoli protiprávnímu a neetickému jednání a nastavily postupy k prevenci a odhalování takového jednání.


8. Smluvní strany shodně prohlašují, že se řádně seznámily s uvedenými smluvními podmínkami a bezvýhradně s nimi souhlasí. Nedílnou závaznou součástí smlouvy jsou i její přílohy.
9. Smlouva je vyhotovena ve čtyřech stejnopisech, z nichž každá ze stran obdrží po dvou.

Ve Frýdku-Místku dne: 7.5.2020



Ing. Miroslav Kahánek
vedoucí Správy toků / oblast povodí Odry
se sídlem ve Frýdku-Místku

V Krnově dne:



Ing. Ladislav Řehka
jednatel


přílohy: - zadávací list projekčních prací spolu s nabídkovým rozpočtem

Název VZ: Tůň Milotický potok

Evid. č. VZ:

Nabídkový rozpočet

	Položka	měrná jednotka	počet MJ	cena za MJ bez DPH	cena bez DPH
1	Geodetické práce	komplet	1	16 000	16 000,00 Kč
2	Inženýrsko-geologický průzkum, včetně potřebných zkoušek - minimálně 3 kopané sondy (hloubka sond 2-3 m, 1 sonda bude provedena v místě budoucího zemního valu (hrázky), 1 sonda v profilu retence budoucích tůň, 1 sonda na levobřežní louce) - výsledkem bude vyhodnocení fyzikálních vlastností zemín, koeficient filtrace, sondy budou zpětně zapraveny - uhuštěny	komplet	1	20 000	20 000,00 Kč
3	Projekční práce	komplet	1	140 000	140 000,00 Kč
4	Inženýrská činnost	komplet	1	15 000	15 000,00 Kč
5	Biologický průzkum	komplet	1	15 000	15 000,00 Kč
6	Údaje Českého hydrometeorologického ústavu	komplet	1	7 000	7 000,00 Kč
7	Výkon autorského dozoru (výkon AD se předpokládá v rozsahu 3 dní, více návrh SOD, nabídková cena AD = 3 dny x sazba v Kč za 1 účast na stavbě pro výkon autorského dozoru)	den	3	2 300	6 900,00 Kč
	Cena celkem za PD (položky 1-6)				213 000,00 Kč
	Cena celkem za PD+AD (položky 1-7)				219 900,00 Kč



LESY ČESKÉ REPUBLIKY, s. p.
Správa toků – oblast povodí Odry
Zadávací list projekčních prací – projektové dokumentace,

Název akce: Tůně Milotický potok

Stupeň projektové dokumentace (dále jen „PD“):

Projektová dokumentace pro vydání společného povolení a pro provádění stavby

Místo: Milotice nad Opavou
Katastrální území: Milotice nad Opavou
Obec s rozšířenou působností: Bruntál
Kraj: Moravskoslezský
Název toku: Milotický potok
ČHP: 2-02-01-030
IDVT: 10214931
Druh prací: investice

Vymezení úseku, v němž budou prováděny práce, jež jsou předmětem PD, a jeho délka:
lokalita dotčená budoucími tůněmi, tj. vodní tok cca v ř. km 0,700-0,800 (dle CEVT).

Popis stávajícího stavu:

V údolnici Milotického potoka cca v říčním km 0,650 – 0,850 se nachází vhodná lokalita pro vybudování soustavy jedné až dvou průtočných tůní v kombinaci s obtočnými tůněmi. Podnět k jejich vybudování vzešel ze strany Lesní správy Bruntál.

Zájmová část toku protéká extravilánem obce Milotice nad Opavou, koryto toku má vlastní potoční parcelu, na obou březích Milotického potoka se v dotčeném úseku nacházejí lesní pozemky, na které na levém břehu navazuje v mírném svahu louka, nad ní chatoviště. Na pravém břehu se nachází nekvalitní listnatý lesní porost (vrby, olše, jasany, osiky, střemchy), který je pomístně rozvrácený. Jedná se o neupravený úsek vodního toku v otevřeném korytě, přirozený, s kamenitým dnem, zahloubený oproti okolnímu terénu.

Důvodem pro vybudování tůní je zpomalení odtoku povrchové vody z lesních pozemků, zadržetí vody v krajině, zvýšení druhové rozmanitosti lesního biotopu vytvořením vhodného prostředí pro vodní a na vodu vázané živočichy a rostliny, zlepšení mikroklimatu v bezprostřední blízkosti tůní.

Majetkoprávní vztahy (vlastnictví dotčených pozemků a staveb):

dotčené parcely

k. ú. Milotice nad Opavou

č. parcely	druh pozemku	způsob využití	LV	vlastník/správce	výměra m ²
1233/2	vodní plocha	koryto vodního toku přirozené nebo upravené	112	Lesy České republiky, s. p., Přemyslova 1106/19, Nový Hradec Králové, 50008 Hradec Králové	2363
436/1	lesní pozemek (PB)		112	Lesy České republiky, s. p., Přemyslova 1106/19, Nový Hradec Králové, 50008 Hradec Králové	3298
460/1	lesní pozemek (PB)		112	Lesy České republiky, s. p., Přemyslova 1106/19, Nový Hradec Králové, 50008 Hradec Králové	48517

č. parcely	druh pozemku	způsob využití	LV	vlastník/správce	výměra m ²
448	lesní pozemek (LB)		112	Lesy České republiky, s. p., Přemyslova 1106/19, Nový Hradec Králové, 50008 Hradec Králové	13620
444/1	lesní pozemek (LB)		112	Lesy České republiky, s. p., Přemyslova 1106/19, Nový Hradec Králové, 50008 Hradec Králové	472
441	lesní pozemek (LB)		112	Lesy České republiky, s. p., Přemyslova 1106/19, Nový Hradec Králové, 50008 Hradec Králové	342
436/2	lesní pozemek (LB)		112	Lesy České republiky, s. p., Přemyslova 1106/19, Nový Hradec Králové, 50008 Hradec Králové	2554
439	trvalý travní porost (LB)		10002	Státní pozemkový úřad, Husinecká 1024/11a, Žižkov, 130 00 Praha 3	1870

Státní pozemkový úřad byl již písemně požádán o bezúplatný převod pozemku parc.č. 439 k.ú. Milotice nad Opavou na LČR, s.p..

sousední parcely

k. ú. Milotice nad Opavou

č. parcely	druh pozemku	způsob využití	LV	vlastník/správce	výměra m ²
1206/4	ostatní plocha	ostatní komunikace	112	Lesy České republiky, s. p., Přemyslova 1106/19, Nový Hradec Králové, 50008 Hradec Králové	2680
1206/5	ostatní plocha	ostatní komunikace	112	Lesy České republiky, s. p., Přemyslova 1106/19, Nový Hradec Králové, 50008 Hradec Králové	1021
440	lesní pozemek		112	Lesy České republiky, s. p., Přemyslova 1106/19, Nový Hradec Králové, 50008 Hradec Králové	716
407/14	ostatní plocha	dráha	43	ČR - Správa železnic, státní organizace, Dlážděná 1003/7, Nové Město, 11000 Praha 1	84793
407/50	ostatní plocha	jiná plocha	84	Vymětal Lubomír, Jesenická 790/22, 792 01 Bruntál	538
407/47	ostatní plocha	ostatní komunikace	162	9 spoluvlastníků (majitelé chat)	520
407/57	ostatní plocha	jiná plocha	133	Bittová Linda, Alšova 2012/18, 746 01 Opava	88
407/56	ostatní plocha	jiná plocha	92	Cieciotka Jiří, Cieciotková Soňa, Lesní 403, 747 66 Dolní Lhota	131
407/55	ostatní plocha	jiná plocha	95	Hejdová Žaneta, Mitušova 895/11 Krůželová Edeltraud, Mitušova 1070/57 Krůželová Šárka, Mitušova 1070/57 700 30 Ostrava	628

Popis návrhu a požadavků investora:

V rámci realizace akce bude v úseku toku cca ř. km 0,650 – 0,850 nejprve provedeno geodetické zaměření terénu (polohopis, výškopis) a inženýrsko-geologický průzkum v dotčené lokalitě, na jejichž základě bude navržen rozsah opatření.

Dle posouzení lokality v terénu investor předpokládá vybudování jedné až dvou průtočných tůní, které budou kombinovány s tůněmi obtočnými (o celkové uvažované ploše min.1000 m²), napájenými z Milotického potoka. Technické řešení tůní se bude řídit Standardem péče o přírodu a krajinu „Vytváření a obnova tůní“ schváleným Agenturou ochrany přírody a krajiny (AOPK). Návrh řešení (koncept) bude projednán a odsouhlasen na výrobním výboru za účasti zástupce místně příslušného regionálního pracoviště Agentury ochrany přírody a krajiny České republiky a zástupcem LČR, Lesní správy Bruntál. Rovněž konečné řešení bude projednáno a písemně odsouhlaseno zástupcem AOPK a LS Bruntál.

Koryto vodního toku bude v místě přelivu a pod hrázkou opevněno rovnaninou z LK v rozsahu nezbytném pro bezpečné převedení běžných i zvýšených průtoků vody (průtok Q₂₀).

Projekt bude řešit dostatek vhodné zeminy pro výstavbu zemního valu (hrázky), předpokládá se využití vhodné zeminy v rámci zemních prací (budovaných tůní) a z pozemku parc.č. 439 k.ú. Milotice nad Opavou (louka). PD bude řešit rovněž případný přebytek zemin.

Přístup na staveniště se předpokládá po pozemku parc.č. 448 k.ú. Milotice nad Opavou (lesní pozemek, vlastník: ČR, právo hospodařit s majetkem státu: LČR, s.p.), na kterém se nachází přibližovací linka. Součástí projektu bude nutný návrh provozního zpevnění této linky (ŠD fr. 32/63 - 63/125 mm o mocnosti cca 200 mm) a případné lokální provozní zpevnění příjezdové cesty na pozemku parc. č. 1834/1; řešeno samostatným stavebním objektem.

Tento předpokládaný koncept řešení bude upřesněn či pozměněn po provedení inženýrsko-geologického průzkumu a zaměření území v místě stavby během zpracování projektové dokumentace.

Stavba bude členěna na stavební objekty, které budou upřesněny při zpracování technického konceptu.

Možné (známé) limitující faktory:

- vzhledem k blízkosti železniční trati je nutno respektovat **ochranné pásmo dráhy**, které je definováno Zákonem č. 266/1994 Sb., o dráhách (ochranné pásmo dráhy tvoří prostor po obou stranách dráhy 60 m od osy krajní koleje, ale nejméně 30 m od hranic obvodu dráhy u drah celostátních a regionálních), vzdálenost od osy krajní koleje po hranici pozemku železnice (parc.č. 407/14 k.ú. Milotice nad Opavou) je cca 55 m
- v územním plánu je pozemek parc.č. 440 k.ú. Milotice nad Opavou (lesní pozemek, vlastník: ČR, právo hospodařit s majetkem státu: LČR, s.p.) uveden jako „návrhová plocha – zastavitelná“ – plocha rodinné rekreace; tento pozemek se nachází na levém břehu Milotického potoka ve vzdálenosti 30 m od hranice parcely koryta vodního toku
- na pozemku parc.č.440 k.ú. Milotice nad Opavou (lesní pozemek, vlastník: ČR, právo hospodařit s majetkem státu: LČR, s.p.) se nachází stávající studna, sloužící vlastníkům přilehlých rekreačních objektů, dle sdělení lesního správce ing. Milana Pospíšila je studna oficiálně povolena, včetně souhlasu LČR, s.p. LS Bruntál

Podklady poskytnuté objednatelem:

- sdělení správců inženýrských sítí o existenci zařízení v jejich správě
CETIN (zn. 786602/19 ze dne 21.10.2019), ČEZ Distribuce a.s. (zn. 0101198563 ze dne 21.10.2019), ČEZ ICT Services, a.s. (zn.0700121157 ze dne 21.10.2019), ČEZ Telco Pro Services a.s. (zn. 0200980455 ze dne 21.10.2019), GridServices, s.r.o. (zn. 5002023311 ze dne 21.10.2019), T-Mobile Czech Republic, a.s. (zn. E40519/19 21.10.2019), VaK Bruntál (zn. VaK/2022/2019 ze dne 22.10.2019) - v dotčeném území nedojde ke kolizi s žádným zařízením technické infrastruktury

Zhotovitel dále zajistí v průběhu zpracování PD následující doklady:

- biologický průzkum dotčené lokality, včetně posouzení záměru
- v případě zjištění výskytu ZCHD zajistí Výjimku ze zákazu zvláště chráněných druhů živočichů a rostlin podle §56 zákona č. 114/1992 Sb.
- aktuální údaje Českého hydrometeorologického ústavu pro profil v ř. km 0,650 (N-leté průtoky)
- závazné stanovisko orgánu ochrany přírody podle § 44 odst. 1 a § 45 g zákona č. 114/1992 Sb., v účinném znění
- koordinované stanovisko obce s rozšířenou působností
- stanovisko Českého rybářského svazu
- vyjádření obce Milotice nad Opavou
- vyjádření Povodí Odry, s.p.
- vyjádření příslušného stavebního úřadu o souladu navrhované stavby se záměry územního plánování
- stanovisko LČR, s.p. Lesní správy Bruntál
- vyjádření vlastníků lesa do vzdálenosti 50 m, vyjádření OLH, souhlas se stavbou dle § 14 lesního zákona
- vyjádření vlastníků rekreačních objektů – studna na pozemku parc.č. 440 k.ú. Milotice nad Opavou

Předpokládaný náklad na realizaci stavebních prací cca 1,8 mil.Kč Kč bez DPH. Výše nákladů bude upřesněna v průběhu zpracování PD.

Postup (fáze) zpracování PD:

- vstupní výrobní výbor pochůzkou v terénu - do 14 dnů od podpisu smlouvy.
- zajištění podkladů pro návrh technického řešení:
 - geodetické zaměření (výškopis, polohopis zájmového území).
 - inženýrsko-geologický průzkum pro posouzení zemin a návrhu založení zemního valu (hrázky)
 - hydrotechnické výpočty (kapacita toku, přelivu,....)
- dopracování PD a její odevzdání k závěrečnému posouzení shody s požadavky objednatele (dokumentační komise)
- provedení díla (předání a převzetí díla pro vydání společného povolení a pro provádění stavby)
- provádění autorského dozoru (dále AD) po dobu realizace stavby

Koncept projektu bude projednán na výrobním výboru svolaném projektantem do **2 měsíců od podpisu smlouvy o dílo.**

Dopracování projektové dokumentace a její odevzdání k závěrečnému posouzení shody s požadavky objednatele (dokumentační komise) – předání 1x paré v tištěné a v elektronické podobě do **14-ti dní před termínem odevzdání díla.**

Dílo bude provedeno (předání a převzetí díla) do: - viz. smlouva o dílo.

Případné návrhy změn (vyplývající z výsledků projednávání návrhu technického řešení) objednatelem schváleného konceptu budou zhotovitelem znovu předloženy k projednání do dokumentační komise objednatele.

Na všechny výrobní výbory bude zhotovitelem přizván zástupce LS Bruntál.

PD pro společné povolení a pro provádění stavby bude vyhotovena v 7 samostatných paré a v jednom vyhotovení v elektronické (digitální) podobě.

PD bude rozšířena o požadavky investora.

Požadované podklady:

- geodetické práce, (výškopis, polohopis) v systému S-JTSK a BPV území, v němž bude umístěna soustava tůní a stávajícího koryta toku v potřebném rozsahu pro projektovou dokumentaci, vyhotovené geodetické podklady pro projektovou činnost budou předány objednateli v elektronické podobě (formáty dxf., dgn.), včetně zřízení a zaměření všech bodů, které byly použity pro účely projektování a mohou být využity při vytyčovací, kontrolních a dokumentačních činnostech, vč. zřízení a zajištění min. 2 pevných, stabilizovaných výškových bodů v terénu a jejich fotodokumentace,
- **inženýrsko-geologický průzkum**
 - ověření základových poměrů a vhodnosti zemin do zemního valu (hrázky) v prostoru budoucího staveniště s posouzením geotechnických parametrů zemin vrstevního sledu,
 - provedení min. tří sond kopaných o předpokládané hloubce 2-3 m, umístění bude odsouhlaseno objednatelem, přičemž z každé sondy budou ze všech zjištěných vrstev odebrány vzorky zemin na stanovení základních fyzikálních vlastností dle platných ČSN (ve smyslu ČSN EN ISO 14688, ČSN P 73 1005, ČSN 75 2310) včetně stanovení zrnitosti, stanovení konzistence a konzistenčních mezí (I_p , w_L , ...), atd.
 - umístění sond: 1 sonda v místě zemního budoucího valu (hrázky), 1 sonda v profilu retence budoucích tůní, 1 na levobřežní louce - pro návrh založení zemního valu (hrázky) a zjištění vhodnosti zemin pro použití do zemního valu (hrázky)
 - sondy musí být zpětně zapraveny - uhuštěny

Části PD – upřesnění požadavků (PD bude obsahově členěná dle příslušné vyhlášky):

- průvodní, souhrnná a technická zpráva, včetně uvedení seznamu dotčených vlastníků pozemků a staveb, seznam stavbou dotčených pozemků s uvedením jejich záborů (trvalých i dočasných), doplněná o technické specifikace, popisy a podmínky provádění stavebních prací, technologické postupy s odkazy na příslušné předpisy a normy,
- barevná fotodokumentace současného stavu
- přehledná mapa povodí 1 : 50 000 s vyznačením povodí,
- přehledná mapa 1 : 10 000 s vyznačením úseků – objektů,
- hydrotechnické výpočty s uvedením postupu výpočtů; se všemi vstupními parametry,
- celková situace stavby,
- podélný profil,
- příčné profily – každý profil bude obsahovat tabulku, ve které budou uvedeny údaje vztahující se k navrhovaným opatřením např. plochy výkopů, plochy násypů, délky svahování, označení břehů,
- vzorové příčné profily – pro každý konkrétní druh navrhovaného opatření či konstrukce. Vzorový příčný profil bude vždy obsahovat podrobné popisy, kóty a detaily, které z důvodu přehlednosti nebudou obsaženy v příčných profilech,
- výkresy objektů,
- prováděcí výkresy podrobností – detailů konstrukcí,
- podklady pro vytýčení stavby – vytyčovací schéma,
- zajištění pevných výškových bodů, včetně jejich fotodokumentace a podrobného popisu,
- změření úrovně hladiny vody ve studni na pozemku parc.č. 440 k.ú. Milotice nad Opavou v průběhu zpracování PD a to třikrát s minimálním intervalem mezi měřeními 30 dní za účasti vlastníka studny a zástupce objednatele, pozn. v položkovém rozpočtu budou zahrnuty práce na zaměření úrovně hladiny vody ve studni před zahájením stavby a po jejím ukončení
- katastrální snímky (informativní výpis z ČUZK),
- situace s vlastnickými vztahy – situace (návrh) vložená do aktuálních podkladů vyžádaných u příslušného katastrálního úřadu (podklady katastrálního úřadu budou platné ke dni odevzdání PD), podklady musí být v maximální dostupné kvalitě. V případě, že dojde v průběhu zpracování PD ke změnám v podkladech poskytovaných katastrálním úřadem, musí být na tuto skutečnost objednatel upozorněn a dále bude dohodnut další postup,

- zásady organizace výstavby, včetně situace se zákresem staveniště, zařízení staveniště přístupů, skládek, mezideponií apod.,
- podrobná specifikace navrhovaných materiálů a konstrukcí včetně stanovení minimálních kvalitativních požadavků,
- výkaz výměr (u jednotlivých položek bude vždy uveden způsob a postup výpočtu a jejich popis) s odkazujícím popisem na příslušnou grafickou nebo textovou část projektové dokumentace, ve které bude možné daný výpočet jednoznačně ověřit,
- soupis stavebních prací, dodávek a služeb s výkazem výměr (slepý rozpočet), včetně položek vedlejších a ostatních nákladů investora vyplývajících ze zpracování projektové dokumentace a požadavků objednatele, soupis prací bude vypracován v cenové soustavě ÚRS (cenová úroveň platná ke dni řádně dokončeného díla objednateli), elektronická podoba soupisu prací bude splňovat požadavky pro zadávání veřejné zakázky, elektronická podoba soupisu bude zpracována v otevřeném formátu XLSX,
- v případě potřeby použití položek neobsažených v cenové soustavě ÚRS (tzv. „R“ položek) bude předložena a objednatelem odsouhlasena individuální kalkulace a rozbor takovýchto položek,
- návrh harmonogramu prací

Požadovaný obsah dokladové části:

- zápisy z výrobních výborů (vypracované zhotovitelem, odsouhlasené objednatelem),
- údaje Českého hydrometeorologického
- vyjádření správců a vlastníků inženýrských sítí,
- vyjádření a souhlasy orgánů a organizací a dotčených fyzických a právnických osob (souhlasy budou vyznačeny na samostatném situačním výkresu); Zhotovitel projedná s vlastníky pozemků (staveb), jež mají být stavbou dle projektové dokumentace dotčeny, podmínky udělení souhlasu s realizací stavby a zajistí jejich vyjádření v uvedeném směru. Výsledky tohoto projednání sdělí objednateli a zároveň mu předá vyjádření dle věty první.
- stanovisko správce povodí,
- stanovisko obce (zastupitelstva obce),
- stanovisko Drážního úřadu ke stavbě
- koordinované závazné stanovisko obce s rozšířenou působností,
- závazné stanovisko ke kácení dřevin rostoucích mimo les dle § 8 odst. (6) zákona č.114/1992 Sb., dřeviny určené ke kácení budou v terénu vyznačeny a zakresleny do samostatné situace s uvedením jejich tabulkového výčtu dle náležitostí žádosti o povolení ke kácení – týká se dřevin, rostoucích na pozemku parc.č. 1233/2 k.ú. Milotice nad Opavou (vodní plocha) – koryto Milotického potoka
- souhlas odborného lesního hospodáře (dále jen „OLH“) s těžbou v lese, stanovisko orgánu státní správy lesů,
- vyjádření vlastníků lesů do 50 m, vyjádření OLH, souhlas se stavbou dle § 14 lesního zákona,
- odnětí pozemků plnění funkcí lesa (znalecké posudky a rozhodnutí) v případě nutnosti vynětí či odnětí,
- souhlas orgánu ochrany ZPF s použitím sedimentů na pozemcích náležejících do ZPF (v případě potřeby),
- vyjádření Českého rybářského svazu a MO ČRS,
- závazné stanovisko orgánu ochrany přírody k zásahu do VKP podle § 4 odst. 2. zákona č. 114/1992 Sb., v účinném znění
- výjimka ze zákazů zvláště chráněných druhů rostlin a živočichů podle § 56 zákona č. 114/1992 Sb., v účinném znění (v případě potřeby takovéto výjimky),
- vypracování souhrnu podmínek stanovených pro umístění, povolení a provádění stavby, včetně uvedení způsobu jejich vypořádání,

Pozn.: V případě, že žádosti o stanoviska orgánů státní správy a dotčených organizací, příp. žádosti o vyjádření správců inženýrských sítí nebude možno podat prostřednictvím zhotovitele (projektanta), budou objednateli poskytnuty potřebné kompletní podklady k bezproblémovému

podání žádostí o tato stanoviska a vyjádření (zejména velkoformátové výkresy, zábory pozemků..), které zajišťuje objednatel.

Ostatní požadavky:

- štítek na deskách projektu bude kromě ostatních údajů obsahovat ČHP dotčeného toku, IDVT a ř. km stavby (dle CEVT),
- součástí PD (v části Zásady organizace výstavby) bude posouzení plnění povinností zadavatele stavby podle zákona č. 309/2006 Sb., v účinném znění, zda je stavbu možné realizovat 1 zhotovitelem (např. jedná se o jednoduchou stavbu s nízkou náročností na koordinaci, neobsahující žádná technologická zařízení apod.) a zda bude stavba svým rozsahem podléhat povinnosti doručení oznámení o zahájení prací oblastnímu inspektorátu práce (celkový plánovaný objem prací a činností během realizace díla přesáhne 500 pracovních dnů v přepočtu na jednu fyzickou osobu) – tedy zda je nutné určit koordinátora bezpečnosti a ochrany zdraví při práci ve fázi přípravy díla,
- způsob použití, využití a likvidace sedimentů a výkopků v souladu se zákonem č. 185/2001 Sb. o odpadech, případně způsob nakládání s odpady (sediment, pařezy, přebytečná a jinak nevyužitelná zemina apod.) - bude vyřešeno v rámci projektové dokumentace a to včetně zajištění splnění všech legislativních podmínek s tím spjatých (zákon o odpadech, vyhláška č. 294/2005 Sb. a 383/2001 Sb., zákon o hnojivech, zákon o ochraně ZPF a vyhláška o používání sedimentů na zemědělské půdě a další obecně závazné právní předpisy, v účinných zněních) – ve spolupráci (součinnosti) s investorem bude preferováno - vybráno ekonomicky a ekologicky nejvhodnější řešení. Návrh využití či uložení odpadu zhotovitel projedná s vlastníky a nájemci dotčených pozemků (včetně přístupů apod.), zajistí jejich vyjádření (souhlasy) včetně podmínek uzavření smlouvy pro takové využití (uložení); výsledky tohoto projednání sdělí objednateli a zároveň mu předá vyjádření s návrhem smlouvy, předem objednatel odsouhlaseným, podepsaným vlastníkem (případně i nájemcem),
- součástí PD bude návrh plánu kontrolních prohlídek stavby ve vazbě na podstatné fáze provádění stavby – plán kontrolních prohlídek stavby,
- projekt bude členěn na stavební objekty dle požadavku investora a podle charakteru finančních prostředků (provozní/investiční), všechny stavební objekty budou zaříděny do druhu a oboru stavebnictví dle klasifikace stavebních objektů,
- zhotovitel projedná návrh technického řešení stavby na výrobních výborech, které svolá v průběhu zpracování projektové dokumentace za účasti objednatele a dalších zúčastněných stran dotčených stavbou, zhotovitelem vypracované zápisy z výrobních výborů (odsouhlasené objednatel) budou součástí dokladové části projektové dokumentace (paré č. 1), návrh technického řešení předkládaný dotčeným osobám, orgánům státní správy a samosprávy, bude předem projednán a odsouhlasen objednatel,
- pro účely konání výrobních výborů předloží zhotovitel objednateli potřebné podklady v elektronické podobě minimálně 3 dny před konáním výrobního výboru,
- projektant provede odborný výklad v dokumentační komisi objednatele a poskytne dokumentační komisi potřebné podklady (kompletní paré projektové dokumentace v tištěné a elektronické podobě – formát pdf.) v termínu minimálně 7 dní předem (před konáním dokumentační komise),
- PD bude předána i v elektronické podobě (needitovatelné – formát pdf., editovatelné – formát doc. xls. dwg. dgn.),
- originály všech dokladů budou součástí paré č. 1 projektové dokumentace,
- zhotovitel souhlasí s rozmnožováním díla pro potřeby zajištění přípravy stavby a pro zadání a realizaci stavby,
- součástí zadání je i provádění autorského dozoru, předpokládaný rozsah autorského dozoru na stavbě ve dnech (dle zadávací dokumentace) zadavatel stanovil pouze pro účely hodnocení nabídkové ceny, přičemž skutečný rozsah prací bude závislý na jeho konkrétních potřebách.

Minimální požadavky na provádění autorského dozoru:

a) Autorský dozor bude zhotovitel projektové dokumentace vykonávat formou občasného autorského dozoru.

b) Výkon autorského dozoru v průběhu realizace výstavby výše uvedené akce bude prováděn na základě výzvy objednatele v tomto rozsahu:

- poskytování vysvětlení potřebných k vypracování dodavatelské dokumentace
- kontrola dodržení projektu s poskytováním vysvětlení potřebných pro plynulost výstavby
- posuzování návrhů na změny a odchylky z pohledu dodržení technicko - ekonomických parametrů stavby, dodržení lhůt výstavby, příp. dalších údajů a ukazatelů (zhotovitel posoudí návrhy na změny a odchylky od projektu nejdéle do 7 dnů od vyjádření požadavku).
- sledování postupu výstavby z technického hlediska a z hlediska časového plánu výstavby
- účast na kontrolních dnech stavby
- účast při jednáních s orgány ochrany přírody, příp. dalšími orgány státní správy či dalšími účastníky řízení
- účast na předání stavby objednateli

Tím není dotčena kontrola zhotovitele na stavbě z vlastního podnětu. V tomto případě mu však nepřísluší odměna dle smlouvy o dílo, nebude-li takováto kontrola předem odsouhlasena objednatelem.

Přílohy v elektronické podobě:

- Přehledná situace s vyznačením dotčené lokality – mapa CEVT + KN
- Sdělení správců inženýrských sítí o existenci zařízení v jejich správě:
CETIN (zn. 786602/19 ze dne 21.10.2019),
ČEZ Distribuce a.s. (zn. 0101198563 ze dne 21.10.2019),
ČEZ ICT Services, a.s. (zn.0700121157 ze dne 21.10.2019),
ČEZ Telco Pro Services a.s. (zn. 0200980455 ze dne 21.10.2019),
GridServices, s.r.o. (zn. 5002023311 ze dne 21.10.2019),
T-Mobile Czech Republic, a.s. (zn. E40519/19 21.10.2019),
VaK Bruntál (zn. VaK/2022/2019 ze dne 22.10.2019)

schválil, dne: 22.4.2020

[Redacted signature]

Ing. Miroslav Kahánek
vedoucí ST – oblast povodí Odry

zpracovala, dne: 21.4.2020

[Redacted signature]

správce toků

[Redacted signature]

za zhotovitele:
dne: