



## Smlouva o zřízení služebnosti inženýrské sítě

uzavřená v souladu s ustanovením § 1257 a násl. zákona č. 89/2012 Sb., občanský zákoník, v platném znění, a ustanovením § 104 zákona č. 127/2005 Sb., o elektronických komunikacích a o změně některých souvisejících zákonů (zákon o elektronických komunikacích)

č. 2019002610 - (114-5/335/19/VB)

### STARNET, s.r.o.

se sídlem: Žižkova 226/3, 370 01 České Budějovice

IČO: 260 41 561

DIČ: CZ 26041561

zastoupená jednatelem společnosti Martinem Ambrožem

zapsaná v OR vedeném Krajským soudem v Českých Budějovicích, oddíl C, vložka 10801

na straně jedné, dále jen jako „Oprávněný“

a

### statutární město České Budějovice

sídlo: nám. Přemysla Otakara II. 1/1, 370 92 České Budějovice

IČO: 002 44 732

DIČ: CZ00244732

zastoupený: JUDr. Ludškou Starkovou

vedoucí majetkového odboru Magistrátu města České Budějovice,  
na základě plné moci ze dne 25.4.2014, č. j. KP-PO/169/2014/EPM/63

Bankovní spojení: Česká spořitelna, a.s.

číslo účtu: 4209282/0800

na straně druhé, dále jen jako „Obtížený“

níže uvedeného dne, měsíce a roku uzavírají tuto Smlouvu o zřízení služebnosti inženýrské sítě (dále jen „Smlouva“)

### I.

#### Úvodní ustanovení

1. Obtížený je výlučným vlastníkem pozemků **parc.č. 2137/63, parc.č. 2137/80, parc.č. 2137/100, parc.č. 2137/144, parc.č. 2137/261, parc.č. 2137/263** k.ú. České Budějovice 2, obec České Budějovice, LV č. 1 (dále jen „Služebné pozemky“). V rámci akce **STARNET sídliště Vltava – ul. Dlouhá a Fr. Ondříčka**.

### II.

#### Předmět Smlouvy

1. Předmětem této Smlouvy je dohoda smluvních stran o zřízení věcného břemene - služebnosti inženýrské sítě spočívající ve zřizování, provozování a udržování vedení komunikační sítě ve smyslu ust. § 1257 občanského zákoníku (dále jen „Služebnost“) ve prospěch Oprávněného na Služebných pozemcích, a to za podmínek stanovených v této Smlouvě.
2. Obtížený výslovně prohlašuje, že není žádným způsobem omezen v právu se Služebnými pozemky nakládat, zejména v právu zřídit ke Služebným pozemkům Služebnost dle této Smlouvy. Obtížený dále prohlašuje, že mu nejsou známy žádné faktické nebo právní vady Služebného pozemku bránící zřízení Služebnosti dle této Smlouvy.

### III.

#### Zřízení, rozsah a obsah Služebnosti

1. Smluvní strany tímto zřizují ve prospěch Oprávněného k tíži Služebných pozemků Služebnost, již odpovídá právo Oprávněného vlastním nákladem a vhodným i bezpečným způsobem komunikační sítě zřídit, provozovat, udržovat, opravovat a upravovat vedení komunikační sítě a za tímto účelem na Služebné pozemky vstupovat a vjíždět. Tím nejsou dotčena jeho další oprávnění dle ustanovení § 104 zákona o elektronických komunikacích.
2. Služebnost dle této Smlouvy zahrnuje rovněž právo zřídit, mít a udržovat na Služebných pozemcích potřebné obslužné zařízení, jakož i právo provádět na komunikační síti úpravy za účelem její modernizace nebo zlepšení její výkonnosti.
3. Rozsah Služebnosti je vymezen a graficky znázorněn na Geometrickém plánu č. **4474-2/2019** k parc.č. 2137/63, parc.č. 2137/65, parc.č. 2137/80, parc.č. 2137/100, parc.č. 2137/144 zhotoveném společností Petr Hlásek- GEODET, Čechova 50, 370 01, České Budějovice. Geometrický plán byl potvrzen souhlasem Katastrálního úřadu pro Jihočeský kraj, Katastrální pracoviště České Budějovice ze dne 15. 01. 2019, č. 128/2019-301.  
Rozsah Služebnosti je vymezen a graficky znázorněn na Geometrickém plánu č. **4475-3/2019** k parc.č. 2137/100, parc.č. 2137/261, parc.č. 2137/263 zhotoveném společností Petr Hlásek- GEODET, Čechova 50, 370 01, České Budějovice. Geometrický plán byl potvrzen souhlasem Katastrálního úřadu pro Jihočeský kraj, Katastrální pracoviště České Budějovice ze dne 14. 01. 2019, č. 113/2019-301.  
Rozsah Služebnosti k pozemku č. **2137/100** je vymezen a graficky znázorněn v geometrických plánech č. 4474-2/2019, 4475-3/2019.  
Stejnopisy obou geometrických plánů jsou nedílnou součástí této Smlouvy jako **Příloha č. 1**.
4. Mezi vyhotovením výše uvedených geometrických plánů a uzavřením této Smlouvy byl z jednoho ze Služebných pozemků – konkr. z pozemku parc. č. 2137/100 v k. ú. České Budějovice 2 oddělen jiný pozemek, nově označený jako parc. č. 2137/380 v k. ú. České Budějovice 2 dle geometrického plánu č. **4308-31/2017**, jehož kopie je jako **Příloha č. 2**. Smluvní strany výslovně prohlašují, že se touto Smlouvou **nezřizuje věcné břemeno služebnosti inženýrské sítě** na uvedeném odděleném pozemku parc. č. 2137/380, k.ú. České Budějovice 2.
5. Oprávněný výslovně prohlašuje, že právo Služebnosti specifikované v odst. 1 tohoto článku přijímá a Obtížený výslovně prohlašuje, že omezení vyplývající ze Služebnosti v uvedeném rozsahu strpí.

### IV.

#### Práva a povinnosti Oprávněného a Obtíženého ze Služebnosti

1. Práva a povinnosti ze Služebnosti vyplývající se řídí příslušnými ustanoveními občanského zákoníku, zákona o elektronických komunikacích a touto Smlouvou.
2. Oprávněný je povinen šetřit co nejvíce majetek Obtíženého a uvést Služebné pozemky po provedení prací na vedení komunikační sítě na vlastní náklad do původního či náležitého stavu, pokud se smluvní strany nedohodnou jinak.
3. Oprávněný ze Služebnosti oznámí vstup na Služebné pozemky Obtíženého písemným oznámením na adresu Obtíženého ze Služebnosti uvedenou v této smlouvě, popř. Obtíženým z věcného břemene určeného uživatele.  
Povinnost strpět právo oprávněného ze Služebnosti dle této smlouvy přechází s převodem vlastnictví Služebných pozemků na nového nabyvatele.
4. Obtížený se zavazuje zajistit Oprávněnému plný a nerušený výkon práv, výkon práv Oprávněného strpět a nerušit a zdržet se jakékoliv činnosti, která by měla za následek zkrácení práv Oprávněného dle této Smlouvy.
5. Hodlá-li Obtížený na Služebných pozemcích provádět jakékoli stavební či jiné práce, které by mohly ohrozit vedení komunikační sítě, je povinen zajistit si předem souhlas Oprávněného a respektovat podmínky jím stanovené.

## V.

### Náhrada za zřízení Služebnosti

1. Věcné břemeno podle této smlouvy se zřizuje úplatně.
2. Smluvní strany se dohodly, že věcné břemeno uvedené v čl. III. se zřizuje úplatně a to za jednorázovou úplatu v celkové **výši 215.400 Kč** (slovy: Dvěstěpatnácttisícčtyřista korun českých).
3. S ohledem na skutečnost, že povinný z věcného břemene je plátcem DPH, bude se k uvedené ceně účtovat DPH ve výši 21%. Celková cena včetně DPH činí 260.634 Kč (slovy: Dvěstěšedesátisícšestsetřicetčtyři korun českých). Celková délka věcného břemene je 2 084 metrů čtverečních.
4. Jednorázová úplata bude povinnému uhrazena na základě daňového dokladu – faktury s termínem splatnosti min. 21 dnů od doručení vystavené obtíženým po obdržení oznámení o povolení vkladu věcného břemene dle této smlouvy o zřízení věcného břemene (doručení změnového listu vlastnictví). Dnem uskutečnění zdanitelného plnění je den zápisu vkladu práva odpovídajícího věcnému břemenu do katastru nemovitostí.

## VI.

### Vklad do katastru nemovitostí

1. Právo Služebnosti podle této Smlouvy nabude Oprávněný zápisem práva Služebnosti do příslušného katastru nemovitostí (dále jen „návrh na vklad“).
2. Do doby povolení vkladu Služebnosti do příslušného katastru nemovitostí dle této Smlouvy, jsou smluvní strany povinny zdržet se všech jednání a úkonů, které by splnění práv a povinností vyplývajících z této Smlouvy mohly zmařit či omezit.
3. Smluvní strany se dále dohodly, že do okamžiku zřízení Služebnosti dle odst. 1 tohoto článku, umožní Obtížený Oprávněnému výkon všech práv uvedených v článku III. a IV. na základě této Smlouvy ode dne jejího uzavření.
4. Smluvní strany se dohodly, že návrh na vklad na základě této Smlouvy předloží příslušnému katastrálnímu úřadu Oprávněný.
5. Veškeré náklady související s vyhotovením geometrického plánu, Smlouvy a návrhu na vklad a správní poplatek spojený s vkladem Služebnosti do příslušného katastru nemovitostí hradí Oprávněný (STARNET, s.r.o.).

## VII.

### Závěrečná ustanovení

1. Služebnost dle této Smlouvy se zřizuje **úplatně**, na dobu časově neomezenou a je možno ji zrušit nebo změnit pouze ze zákonných důvodů nebo písemnou dohodou mezi smluvními stranami. Služebnost zaniká výmazem z příslušného katastru nemovitostí.
2. Pokud se některé ustanovení této Smlouvy stane neplatným, neúčinným či nevynutitelným, pak v každém takovém případě nebude platnost ostatních ustanovení této Smlouvy tím dotčena a veškerá ostatní ustanovení této Smlouvy zůstanou v platnosti a účinnosti a budou vymahatelná v nejširším rozsahu přípustném právními předpisy. Smluvní strany se zavazují nahradit neplatná, neúčinná či nevymahatelná ustanovení jinými, významově co nejbližšími těm ustanovením, která se stala neplatnými, neúčinnými či nevymahatelnými.
3. Smluvní strany pro účely plnění této Smlouvy výslovně sjednávají, že případné obchodní zvyklosti týkající se plnění této Smlouvy nemají přednost před ujednáním v této Smlouvě, ani před ustanoveními zákona, byť by tato ustanovení neměla donucující účinky.
4. Tato smlouva je uzavřena na základě usnesení Rady města České Budějovice č. **925/2015**, ze dne **17. 06. 2015**.
5. Smluvní strany berou na vědomí, že za podmínek vyplývajících ze zákona č. 340/2015 Sb., v platném znění, podléhá tato smlouva uveřejnění v registru smluv, přičemž uveřejnění dle tohoto zákona zajistí Obtížený způsobem, v rozsahu a ve lhůtách z něho vyplývajících. Smluvní strany si ujednávají, že Obtížený je oprávněn bez omezení provést uveřejnění úplného znění této smlouvy včetně všech příloh v registru smluv i v případě, že povinnost k jejímu uveřejnění ze zákona dle předchozí věty nevyplývá, jakož i uveřejnění na oficiálních webových stránkách města České Budějovice. Smluvní strany berou dále na vědomí, že Obtížený je povinen tuto smlouvu či skutečnosti z ní vyplývající uveřejnit nebo poskytnout třetím osobám, pokud takový postup vyplývá z příslušných právních předpisů. Pro účely uveřejňování či poskytování dle předchozích vět smluvní strany současně shodně prohlašují, že žádnou část této smlouvy nepovažují za své obchodní tajemství bránící jejímu uveřejnění či poskytnutí. Ujednání dle

tohoto odstavce se vztahují i na všechny případné dodatky k této smlouvě, jejichž prostřednictvím je tato smlouva měněna či ukončována.

6. Tato smlouva nabývá účinnosti dnem jejího uveřejnění v registru smluv dle zákona č. 340/2015 Sb., v platném znění.
7. Tato Smlouva je vyhotovena ve **čtyřech stejnopisech**, každý s platností originálu, z nichž Obtižený obdrží 2 vyhotovení Oprávněný jeden stejnopis a jeden stejnopis spolu s návrhem na vklad bude použit pro příslušný katastrální úřad.
8. Změna nebo doplnění této Smlouvy je možná pouze písemným dodatkem k této Smlouvě, podepsaným oběma smluvními stranami.
9. Smluvní strany výslovně prohlašují, že si text Smlouvy důkladně přečetly, veškerým ustanovením rozumí a souhlasí s nimi, a že žádná ze smluvních stran nejedná v tísní ani za nápadně nevýhodných podmínek, na důkaz toho připojují své vlastnoruční podpisy.

V Českých Budějovicích dne *18.3.2020*  
STARNET, s.r.o.

V Českých Budějovicích dne *30-04-2020*  
statutární město České Budějovice

**Starnet, s.r.o.**

Žitkovo 226/3

Č.Budějovice 370 01

IČ: 26041561 DIČ: C2260415

Martin Ambroz  
jednatel společnosti

JUDr. Ludka Starková  
vedoucí majetkového odboru



VÝKAZ DOSAVADNÍHO A NOVÉHO STAVU ÚDAJŮ KATASTRU NEMOVITOSTÍ

Dosavadní stav			Nový stav															
Označení pozemku parc. číslem	Výměra parcely		Druh pozemku	Označení pozemku parc. číslem	Výměra parcely		Druh pozemku	Typ stavby	Způsob využití	Způsob využití	Způsob využití	Způsob využití	Porovnání se stavem evidence právních vztahů					
	ha	m <sup>2</sup>			Způsob využití	ha							m <sup>2</sup>	Způsob využití	Díl přechází z pozemku označeného v katastru nemovitosti	dřívější poz. evidenci	Číslo listu vlastnictví	Výměra dílu
2137/18													2137/18		2137			
2137/100													2137/100		1			
2137/261													2137/261		1			
2137/263													2137/263		1			

Druh věcného břemene: právo vstupu pro opravy a údržbu optického kabelu

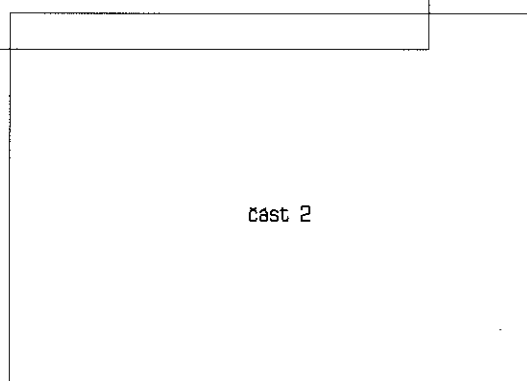


Oprávněný: dle smlouvy

<b>GEOMETRICKÝ PLÁN pro</b> vymezení rozsahu věcného břemene k části pozemku	Geometrický plán ověřil úředně oprávněný zeměměřický inženýr:		Stejnopis ověřil úředně oprávněný zeměměřický inženýr:		
	Jméno, příjmení: <b>Ing. Josef Bušek</b>		Jméno, příjmení: <b>Ing. Josef Bušek</b>		
	Číslo položky seznamu úředně oprávněných zeměměřických inženýrů: <b>1725/97</b>		Číslo položky seznamu úředně oprávněných zeměměřických inženýrů: <b>1725/97</b>		
	Dne: <b>14. ledna 2019</b> Číslo: <b>4/2019</b>		Dne: <b>17.1.2019</b> Číslo: <b>4/2019</b>		
Náležitosti a přesnosti odpovídá právním předpisům.		Tento stejnopis odpovídá geometrickému plánu v elektronické podobě uloženému v dokumentaci katastrálního úřadu.		Ověření stejnopisu geometrického plánu v listinné podobě.	
Vyhotovitel: <b>Petr Hlásek - GEODET</b> Čechova 50 37001 České Budějovice		Katastrální úřad souhlasí s očíslováním parcel.			
Číslo plánu: <b>4475-3/2019</b>		KÚ pro Jihočeský kraj KP České Budějovice Ing. Drahomíra Vondrášková PGP-113/2019-301 2019.01.16 14:19:07 CET			
Okres: <b>České Budějovice</b>					
Obec: <b>České Budějovice</b>					
Kat. území: <b>České Budějovice 2</b>					
Mapový list: <b>České Budějovice 2-2/11</b>					
Dosavadním vlastníkům pozemků byla poskytnuta možnost seznámit se v terénu s průběhem navrhovaných nových hranic, které byly označeny předepsným způsobem.					

**Seznam souřadnic (S-JTSK)**  
**Číslo bodu Souřadnice pro zápis do KN**

	Y	X	Kód kv.		Y	X	Kód kv.
<b>k.ú. České Budějovice 2 (621943)</b>				69	757204.00	1164244.33	3
1769-90	757197.17	1164134.89	3	70	757196.74	1164245.07	3
1769-91	757196.93	1164133.27	3	71	757196.80	1164245.57	3
1772-98	757124.55	1164243.55	3	72	757192.59	1164245.37	3
1	757197.14	1164133.24	3	73	757192.63	1164245.87	3
2	757197.02	1164134.91	3	74	757187.15	1164245.82	3
3	757198.18	1164139.91	3	75	757187.21	1164246.32	3
4	757198.66	1164139.69	3	76	757186.67	1164246.16	3
5	757199.60	1164146.90	3	77	757186.55	1164244.67	3
6	757200.07	1164146.72	3	78	757187.01	1164244.14	3
7	757205.50	1164156.56	3	79	757184.69	1164244.80	3
8	757205.96	1164156.35	3	80	757184.63	1164244.31	3
9	757206.70	1164160.35	3	81	757186.95	1164247.66	3
10	757207.18	1164160.22	3	82	757187.43	1164247.51	3
11	757208.31	1164167.99	3	83	757188.10	1164250.33	3
12	757208.70	1164167.41	3	84	757188.58	1164250.20	3
13	757227.56	1164164.82	3	85	757188.73	1164254.57	3
14	757227.23	1164164.37	3	86	757189.23	1164254.51	3
15	757227.72	1164164.28	3	87	757188.84	1164256.05	3
16	757227.00	1164163.06	3	88	757189.34	1164255.99	3
17	757227.50	1164162.99	3	89	757189.78	1164262.82	3
18	757229.74	1164164.39	3	90	757190.34	1164263.24	3
19	757230.13	1164163.80	3	91	757180.03	1164264.35	3
20	757230.11	1164166.14	3	92	757180.11	1164264.85	3
21	757230.61	1164166.05	3	93	757168.76	1164265.83	3
22	757230.76	1164170.62	3	94	757169.06	1164266.30	3
23	757231.25	1164170.53	3	95	757168.57	1164266.36	3
24	757232.74	1164178.96	3	96	757168.87	1164269.40	3
25	757233.24	1164178.89	3	97	757169.37	1164269.42	3
26	757232.89	1164184.43	3	98	757168.81	1164269.73	3
27	757233.39	1164184.40	3	99	757169.24	1164270.14	3
28	757233.13	1164187.46	3	100	757166.12	1164270.41	3
29	757233.63	1164187.46	3	101	757166.47	1164270.84	3
30	757233.39	1164187.94	3	102	757164.90	1164273.06	3
31	757236.67	1164187.78	3	103	757165.40	1164273.17	3
32	757236.74	1164188.29	3	104	757164.88	1164274.07	3
33	757229.94	1164187.82	3	105	757165.39	1164274.00	3
34	757230.04	1164188.31	3	106	757165.75	1164266.15	3
35	757228.56	1164188.23	3	107	757165.59	1164266.67	3
36	757228.91	1164188.65	3	108	757161.85	1164263.45	3
37	757228.04	1164189.31	3	109	757162.19	1164263.08	3
38	757228.55	1164189.40	3	110	757158.35	1164259.98	3
39	757228.79	1164195.86	3	111	757158.71	1164259.64	3
40	757229.28	1164195.82	3	112	757150.86	1164251.62	3
41	757228.85	1164199.31	3	113	757151.19	1164251.24	3
42	757229.35	1164199.42	3	114	757148.96	1164250.27	3
43	757226.45	1164204.47	3	115	757149.20	1164249.83	3
44	757226.81	1164204.89	3	116	757134.03	1164244.28	3
45	757220.96	1164206.09	3	117	757133.92	1164244.77	3
46	757221.06	1164206.59	3	118	757129.76	1164243.88	3
47	757218.23	1164206.36	3	119	757129.74	1164244.38	3
48	757218.40	1164206.85	3	120	757124.31	1164244.57	3
49	757217.86	1164206.82	3	121	757124.72	1164244.06	3
50	757207.17	1164205.56	3	122	757123.08	1164238.23	3
51	757207.17	1164205.06	3	123	757123.57	1164238.15	3
52	757200.69	1164206.46	3	124	757122.63	1164235.34	3
53	757201.11	1164205.90	3	125	757123.12	1164235.27	3
54	757200.47	1164204.88	3	126	757215.48	1164214.15	3
55	757200.97	1164204.81	3	127	757215.98	1164214.08	3
56	757215.73	1164212.48	3	128	757208.02	1164241.49	3
57	757215.21	1164212.40	3	129	757208.09	1164242.02	3
58	757217.58	1164227.64	3	130	757188.21	1164251.12	3
59	757218.08	1164227.56	3	131	757188.71	1164251.04	3
60	757219.18	1164237.82	3	132	757188.67	1164254.17	3
61	757219.69	1164237.85	3	133	757189.17	1164254.10	3
62	757218.66	1164239.62	3	134	757167.02	1164270.19	3
63	757219.05	1164240.05	3	135	757167.08	1164270.68	3
64	757213.08	1164240.72	3	136	757166.53	1164266.57	3
65	757213.16	1164241.22	3	137	757166.46	1164266.07	3
66	757208.35	1164241.30	3	138	757136.49	1164245.71	3
67	757208.51	1164241.78	3	139	757137.48	1164245.54	3
68	757203.82	1164243.85	3				

## Přehledkladu listů









VÝKAZ DOSAVADNÍHO A NOVÉHO STAVU ÚDAJŮ KATASTRU NEMOVITOSTÍ

Dosavadní stav			Nový stav												
Označení pozemku parc. číslem	Výměra parcely		Druh pozemku Způsob využití	Označení pozemku parc. číslem	Výměra parcely		Druh pozemku Způsob využití	Typ stavby Způsob využití	Zpus. určení výměr	Porovnání se stavem evidence právních vztahů					
	ha	m <sup>2</sup>			ha	m <sup>2</sup>				Díl přechází z pozemku označeného v katastru nemovitostí	dřívější poz. evidenci	Číslo listu vlastnictví	Výměra dílu		Označení dílu
												ha	m <sup>2</sup>		
2137/13											2137/13			9732	
2137/14											2137/14			9729	
2137/15											2137/15			4800	
2137/16											2137/16			4798	
2137/55											2137/55			11095	
2137/63											2137/63			1	
2137/65											2137/65			1	
2137/72											2137/72			2136	
2137/80											2137/80			1	
2137/82											2137/82			2022	
2137/87											2137/87			4296	
2137/100											2137/100			1	
2137/144											2137/144			1	
2161/4											2161/4			1474	

Druh věcného břemene: právo vstupu pro opravy a údržbu optického kabelu

Oprávněný: dle smlouvy

<p><b>GEOMETRICKÝ PLÁN pro</b> vymezení rozsahu věcného břemene k části pozemku</p>	<p>Geometrický plán ověřil úředně oprávněný zeměměřický inženýr:</p>		<p>Stejnopis ověřil úředně oprávněný zeměměřický inženýr:</p>	
	<p>Jméno, příjmení: <b>Ing. Josef Bušek</b></p>		<p>Jméno, příjmení: <b>Ing. Josef Bušek</b></p>	
	<p>Číslo položky seznamu úředně oprávněných zeměměřických inženýrů: <b>1725/97</b></p>		<p>Číslo položky seznamu úředně oprávněných zeměměřických inženýrů: <b>1725/97</b></p>	
	<p>Dne: <b>15. ledna 2019</b>      Číslo: <b>11/2019</b></p>		<p>Dne: <b>17.1.2019</b>      Číslo: <b>11/2019</b></p>	
	<p>Nálezitostmi a přesností odpovídá právním předpisům.</p>		<p>Tento stejnopis odpovídá geometrickému plánu v elektronické podobě uloženému v dokumentaci katastrálního úřadu.</p>	
<p>Vyhotovitel: <b>Petr Hlásek - GEODET</b> <b>Čechova 50</b> <b>37001 Č. Budějovice</b></p>	<p>Katastrální úřad souhlasí s otiskováním parcel.</p>		<p>Ověření stejnopisu geometrického plánu v listinné podobě.</p>	
<p>Číslo plánu: <b>4474-2/2019</b></p>	<p>KÚ pro Jihočeský kraj KP České Budějovice Ing. Drahomíra Vondrášková PGP-128/2019-301 2019.01.17 12:44:29 CET</p>			
<p>Okres: <b>České Budějovice</b></p>				
<p>Obec: <b>České Budějovice</b></p>				
<p>Kat. území: <b>České Budějovice 2</b></p>				
<p>Mapový list: <b>České Budějovice 2-2/11, 2-2/13</b></p>				
<p>Dosavadními vlastníky pozemků byla poskytnuta možnost seznámit se v terénu s průběhem navrhovaných nových hranic, které byly označeny předepsaným způsobem.</p>				

## Seznam souřadnic (S-JTSK)

Číslo bodu    Souřadnice pro zápis do KN  
                  Y                    X            Kód kv.

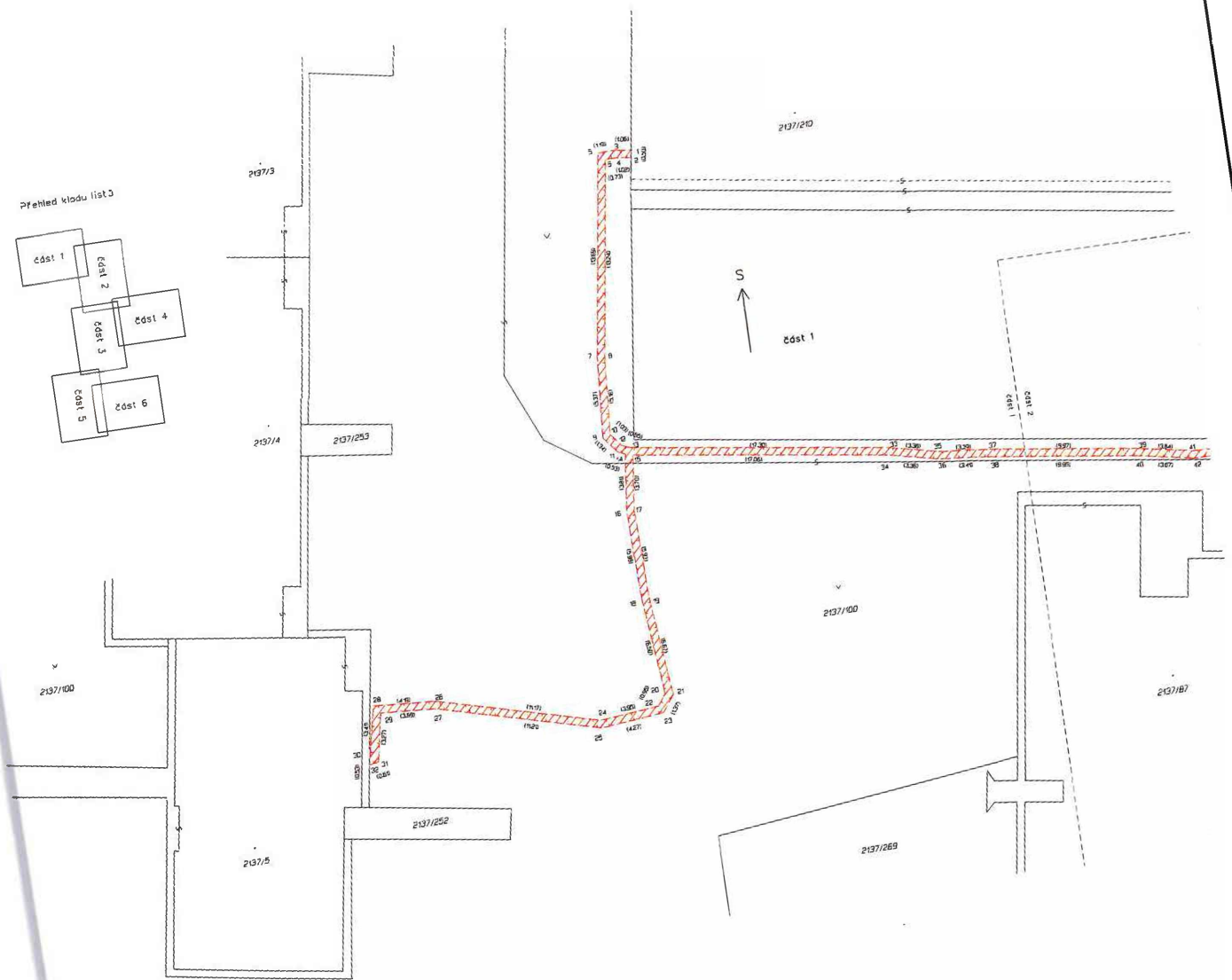
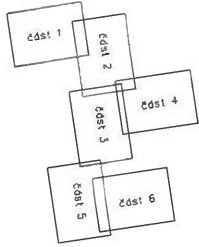
k.ú. České Budějovice 2 (621943)

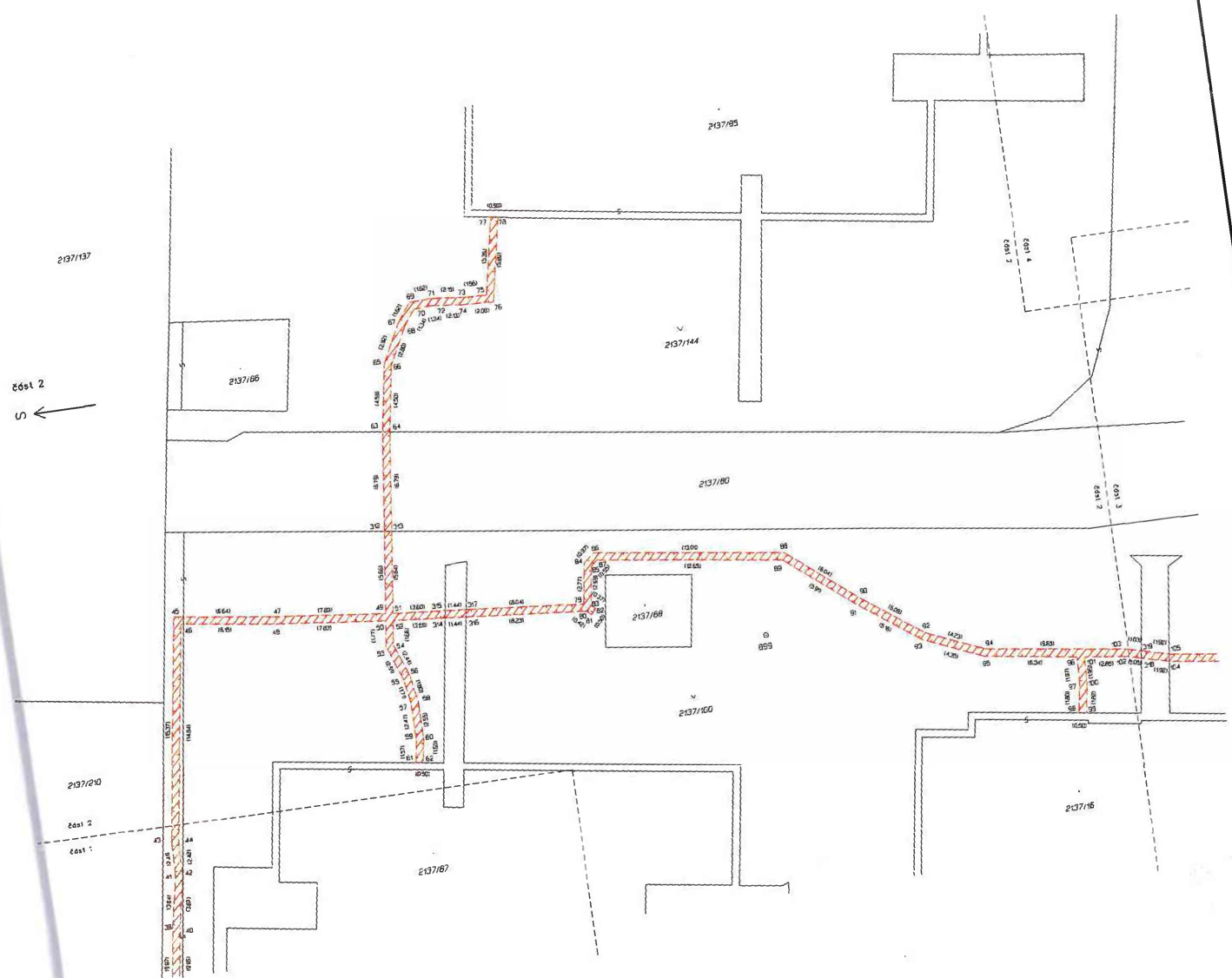
784-59	756980.03	1164427.63	3	70	756971.46	1164341.81	3
1853-22	756984.34	1164423.25	3	71	756970.91	1164343.17	3
1853-91	756962.15	1164430.24	3	72	756971.41	1164343.15	3
1	757041.79	1164294.92	3	73	756971.13	1164345.30	3
2	757041.86	1164295.42	3	74	756971.63	1164345.27	3
3	757042.84	1164294.78	3	75	756971.19	1164346.86	3
4	757042.87	1164295.28	3	76	756971.71	1164347.27	3
5	757044.03	1164294.79	3	77	756965.94	1164347.87	3
6	757043.60	1164295.29	3	78	756966.02	1164348.37	3
7	757046.01	1164308.34	3	79	756992.97	1164350.58	3
8	757045.52	1164308.39	3	80	756993.48	1164350.68	3
9	757046.40	1164313.69	3	81	756993.76	1164350.99	3
10	757045.89	1164313.53	3	82	756993.39	1164351.33	3
11	757045.57	1164314.74	3	83	756993.15	1164351.06	3
12	757045.25	1164314.34	3	84	756990.22	1164350.97	3
13	757044.75	1164314.57	3	85	756990.49	1164351.44	3
14	757045.09	1164314.96	3	86	756989.61	1164351.71	3
15	757044.60	1164315.10	3	87	756990.13	1164351.86	3
16	757045.52	1164318.75	3	88	756991.41	1164364.59	3
17	757045.02	1164318.77	3	89	756991.89	1164364.38	3
18	757045.37	1164324.73	3	90	756995.20	1164369.29	3
19	757044.87	1164324.70	3	91	756995.60	1164368.98	3
20	757044.72	1164331.19	3	92	756998.18	1164373.41	3
21	757044.20	1164331.33	3	93	756998.62	1164373.16	3
22	757045.28	1164331.96	3	94	756999.84	1164377.30	3
23	757045.01	1164332.44	3	95	757000.33	1164377.17	3
24	757049.21	1164332.35	3	96	757001.27	1164383.43	3
25	757049.25	1164332.86	3	97	757003.24	1164383.33	3
26	757060.01	1164329.50	3	98	757005.01	1164383.04	3
27	757060.09	1164330.00	3	99	757005.09	1164383.54	3
28	757064.19	1164329.21	3	100	757003.29	1164383.83	3
29	757063.78	1164329.74	3	101	757001.34	1164383.93	3
30	757064.90	1164332.54	3	102	757001.71	1164386.75	3
31	757064.38	1164332.95	3	103	757001.22	1164386.85	3
32	757064.98	1164333.07	3	104	757002.46	1164389.64	3
33	757027.63	1164317.08	3	105	757001.96	1164389.70	3
34	757027.72	1164317.57	3	106	757004.87	1164407.00	3
35	757024.36	1164317.84	3	107	757004.38	1164407.08	3
36	757024.44	1164318.33	3	108	757007.45	1164420.14	3
37	757021.00	1164318.24	3	109	757006.95	1164420.19	3
38	757021.06	1164318.73	3	110	757007.69	1164426.68	3
39	757011.13	1164319.64	3	111	757007.18	1164426.49	3
40	757011.21	1164320.13	3	112	757007.23	1164426.99	3
41	757007.55	1164320.33	3	113	757009.51	1164438.02	3
42	757007.61	1164320.82	3	114	757009.01	1164438.08	3
43	757005.14	1164320.39	3	115	757009.71	1164440.00	3
44	757005.18	1164320.89	3	116	757009.21	1164440.07	3
45	756989.94	1164322.69	3	117	757011.22	1164447.28	3
46	756990.51	1164323.11	3	118	757010.73	1164447.39	3
47	756990.86	1164329.26	3	119	757013.75	1164459.25	3
48	756991.36	1164329.20	3	120	757013.25	1164459.34	3
49	756991.76	1164337.04	3	121	757014.19	1164462.27	3
50	756992.26	1164336.98	3	122	757013.66	1164462.10	3
51	756991.81	1164337.54	3	123	757013.72	1164462.60	3
52	756992.31	1164337.48	3	124	757014.48	1164465.07	3
53	756994.02	1164336.77	3	125	757013.98	1164465.13	3
54	756993.96	1164337.28	3	126	757015.01	1164467.00	3
55	756996.37	1164337.64	3	127	757014.57	1164467.28	3
56	756996.24	1164338.13	3	128	757021.98	1164472.79	3
57	756998.06	1164337.93	3	129	757021.73	1164473.24	3
58	756998.01	1164338.43	3	130	757024.39	1164473.62	3
59	757000.53	1164337.95	3	131	757024.21	1164474.09	3
60	757000.57	1164338.45	3	132	757026.46	1164474.50	3
61	757002.08	1164337.70	3	133	757026.14	1164474.91	3
62	757002.15	1164338.20	3	134	757030.21	1164479.75	3
63	756979.40	1164338.54	3	135	757029.78	1164480.00	3
64	756979.47	1164339.04	3	136	757032.09	1164483.61	3
65	756974.87	1164339.27	3	137	757031.61	1164483.77	3
66	756975.03	1164339.75	3	138	757033.16	1164489.42	3
67	756972.27	1164340.59	3	139	757032.69	1164489.66	3
68	756972.54	1164341.02	3	140	757037.53	1164494.02	3
69	756970.97	1164341.55	3	141	757037.06	1164494.26	3

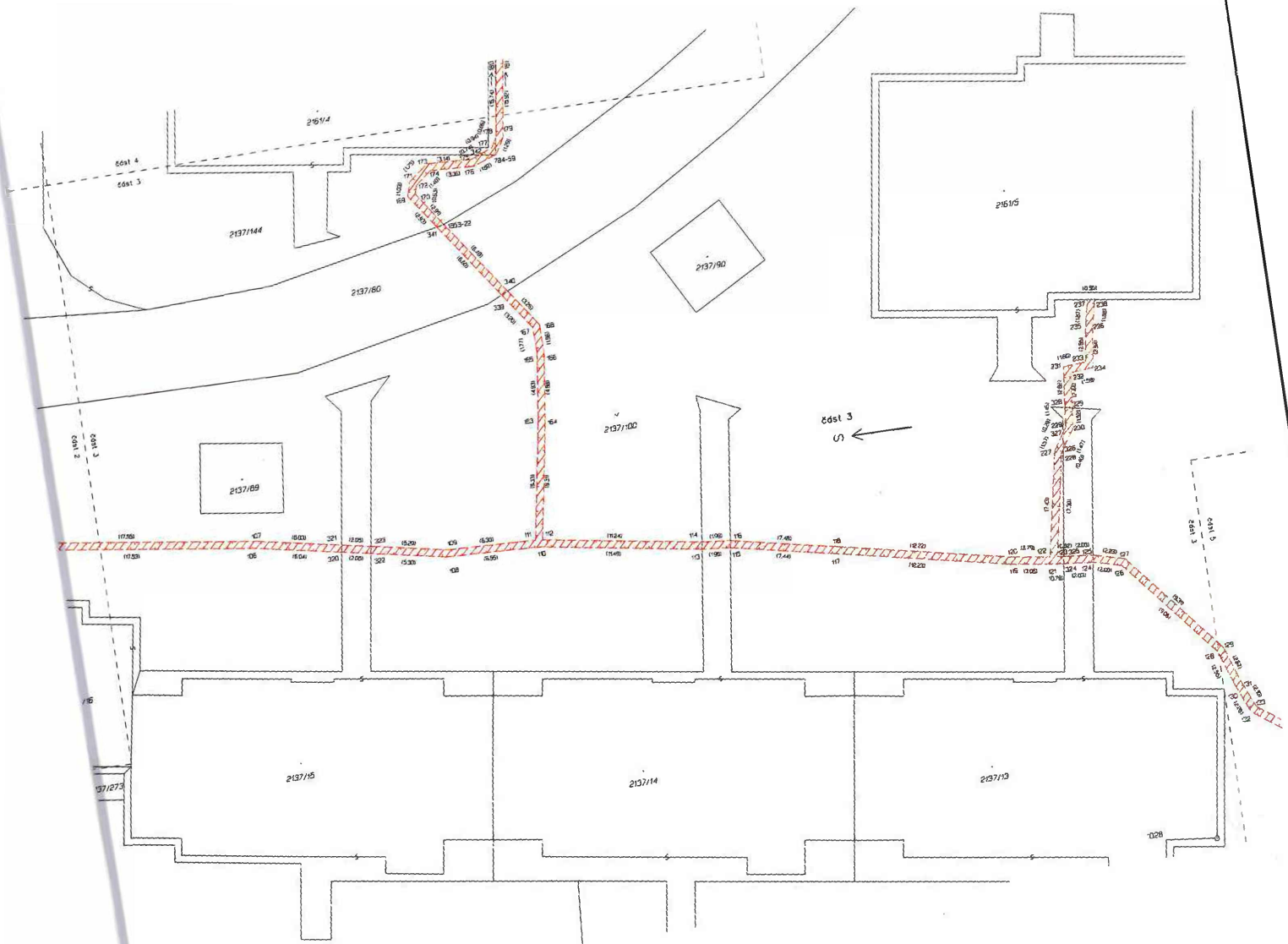
142	757038.28	1164498.02	3	219	756910.80	1164417.03	3
143	757037.79	1164498.10	3	220	756910.86	1164417.52	3
144	757041.49	1164519.68	3	221	756900.02	1164418.60	3
145	757040.99	1164519.66	3	222	756900.57	1164419.03	3
146	757041.23	1164520.10	3	223	756900.52	1164422.79	3
147	757042.70	1164520.46	3	224	756901.01	1164422.71	3
148	757042.59	1164520.98	3	225	756901.27	1164426.57	3
149	757047.92	1164519.59	3	226	756901.76	1164426.50	3
150	757047.97	1164520.09	3	227	757006.36	1164463.47	3
151	757050.12	1164519.56	3	228	757006.55	1164463.94	3
152	757049.68	1164520.07	3	229	757004.81	1164464.47	3
153	757051.20	1164527.63	3	230	757004.98	1164464.96	3
154	757050.68	1164527.57	3	231	757000.57	1164464.93	3
155	757050.15	1164530.16	3	232	757001.04	1164465.39	3
156	757049.63	1164530.11	3	233	757000.46	1164466.53	3
157	757050.58	1164532.58	3	234	757000.93	1164466.98	3
158	757050.10	1164532.76	3	235	756997.93	1164466.86	3
159	757051.16	1164533.58	3	236	756998.02	1164467.36	3
160	757050.87	1164534.09	3	237	756996.11	1164467.27	3
161	757054.12	1164533.47	3	238	756996.18	1164467.77	3
162	757054.19	1164533.97	3	239	757035.08	1164521.86	3
163	756998.96	1164427.86	3	240	757035.22	1164522.34	3
164	756999.04	1164428.35	3	241	757033.13	1164522.28	3
165	756994.18	1164428.48	3	242	757033.22	1164522.77	3
166	756994.20	1164428.98	3	243	757022.45	1164523.77	3
167	756992.41	1164428.44	3	244	757022.78	1164524.23	3
168	756992.24	1164428.94	3	245	757020.61	1164527.65	3
169	756982.06	1164421.03	3	246	757021.08	1164527.81	3
170	756981.96	1164421.58	3	247	757018.69	1164535.88	3
171	756981.06	1164421.31	3	248	757019.13	1164536.21	3
172	756981.36	1164421.75	3	249	757016.29	1164537.26	3
173	756979.99	1164422.70	3	250	757016.48	1164537.73	3
174	756980.50	1164422.86	3	251	757009.94	1164539.20	3
175	756980.13	1164425.83	3	252	757010.11	1164538.65	3
176	756980.64	1164425.92	3	253	757009.89	1164536.81	3
177	756979.52	1164427.40	3	254	757009.40	1164536.89	3
178	756978.76	1164427.80	3	255	757009.62	1164538.74	3
179	756978.91	1164428.28	3	256	757002.99	1164539.85	3
180	756963.18	1164430.02	3	257	757003.12	1164540.34	3
181	756963.15	1164430.53	3	258	756998.55	1164541.41	3
182	756962.23	1164429.79	3	259	756998.98	1164541.79	3
183	756959.95	1164428.88	3	260	756998.25	1164542.89	3
184	756959.72	1164429.35	3	261	756998.25	1164543.40	3
185	756952.87	1164422.00	3	262	756998.72	1164543.12	3
186	756952.23	1164422.09	3	263	756999.30	1164546.94	3
187	756949.60	1164419.70	3	264	756998.77	1164546.77	3
188	756950.34	1164419.69	3	265	756998.52	1164547.74	3
189	756949.84	1164419.25	3	266	756997.70	1164547.86	3
190	756958.25	1164418.68	3	267	756990.25	1164544.08	3
191	756958.19	1164418.18	3	268	756990.19	1164544.59	3
192	756960.62	1164418.43	3	269	756988.76	1164543.51	3
193	756960.68	1164417.92	3	270	756988.41	1164543.91	3
194	756962.03	1164418.90	3	271	756988.27	1164542.65	3
195	756961.95	1164418.34	3	272	756987.74	1164542.53	3
196	756942.43	1164413.16	3	273	756987.90	1164543.01	3
197	756942.18	1164413.60	3	274	756984.49	1164543.02	3
198	756939.22	1164411.97	3	275	756984.42	1164543.53	3
199	756939.04	1164412.44	3	276	756979.56	1164540.79	3
200	756935.37	1164410.33	3	277	756979.47	1164541.31	3
201	756935.30	1164410.84	3	278	756972.43	1164541.61	3
202	756928.36	1164411.75	3	279	756972.49	1164542.10	3
203	756928.54	1164411.22	3	280	756960.57	1164543.14	3
204	756928.04	1164411.29	3	281	756960.77	1164543.62	3
205	756927.08	1164401.74	3	282	756960.26	1164543.61	3
206	756926.59	1164401.81	3	283	756959.80	1164547.74	3
207	756926.38	1164398.61	3	284	756959.43	1164547.81	3
208	756925.95	1164399.00	3	285	756959.35	1164547.32	3
209	756921.72	1164397.09	3	286	756956.80	1164542.62	3
210	756921.67	1164397.60	3	287	756956.69	1164543.11	3
211	756917.41	1164397.48	3	288	756953.62	1164541.58	3
212	756917.48	1164397.97	3	289	756953.29	1164542.00	3
213	756915.48	1164397.76	3	290	756952.62	1164540.00	3
214	756915.55	1164398.26	3	291	756952.16	1164540.20	3
215	756916.21	1164413.13	3	292	756951.99	1164537.59	3
216	756916.72	1164413.56	3	293	756951.50	1164537.72	3
217	756916.29	1164416.39	3	294	756986.33	1164533.22	3
218	756916.80	1164416.83	3	295	756986.87	1164533.41	3

296	756988.31	1164531.43	3
297	756988.82	1164531.64	3
298	756988.05	1164528.05	3
299	756988.54	1164528.00	3
300	756987.01	1164519.17	3
301	756987.50	1164519.11	3
302	756985.67	1164510.67	3
303	756986.12	1164510.33	3
304	756981.96	1164508.94	3
305	756982.11	1164508.46	3
306	756979.98	1164508.58	3
307	756979.97	1164508.07	3
308	756976.28	1164509.46	3
309	756976.16	1164508.97	3
310	756974.94	1164509.84	3
311	756974.87	1164509.34	3
312	756986.15	1164337.72	3
313	756986.21	1164338.22	3
314	756992.63	1164341.05	3
315	756992.13	1164341.13	3
316	756992.75	1164342.49	3
317	756992.26	1164342.56	3
318	757001.98	1164387.78	3
319	757001.48	1164387.84	3
320	757006.03	1164412.92	3
321	757005.54	1164412.99	3
322	757006.43	1164414.93	3
323	757005.93	1164415.00	3
324	757014.27	1164463.04	3
325	757013.78	1164463.11	3
326	757006.22	1164464.16	3
327	757005.04	1164464.32	3
328	757003.37	1164464.63	3
329	757003.47	1164465.12	3
330	757032.71	1164487.00	3
331	757032.21	1164487.04	3
332	757018.85	1164535.21	3
333	757018.77	1164535.52	3
334	756988.76	1164530.84	3
335	756988.27	1164530.91	3
336	756988.59	1164528.60	3
337	756988.09	1164528.67	3
338	756952.26	1164540.36	3
339	756989.80	1164426.58	3
340	756989.59	1164427.04	3
341	756984.44	1164422.74	3
342	756979.87	1164426.52	3
343	756959.89	1164429.41	3
344	756950.77	1164420.08	3
345	756950.16	1164420.21	3
346	756956.69	1164418.87	3
347	756960.95	1164418.01	3
348	756900.63	1164419.51	3
349	756900.13	1164419.58	3
350	756927.55	1164404.75	3
351	756927.05	1164404.82	3
352	756951.66	1164537.68	3

Přehled klada listů
















VÝKAZ DOSAVADNÍHO A NOVÉHO STAVU ÚDAJŮ KATASTRU NEMOVITOSTÍ													
Dosavadní stav				Nový stav									
Označení pozemku parc. číslem	Výměra parcely		Druh pozemku	Označení pozemku parc. číslem	Výměra parcely		Druh pozemku	Typ stavby	Způsob určení	Porovnání se stavem evidence právních vztahů			Označení dílu
	ha	m <sup>2</sup>			Způsob využití	ha				m <sup>2</sup>	Způsob využití	Způsob využití	
										Číslo listu	Výměra dílu		
2137/87	6	79	ostat. pl.	2137/87	6	79	ostat. pl.	ob. 1188 bytový dům	2	2137/87	4296	6	79
2137/120	4	98	ostat. pl. zeleň	2137/120	4	98	ostat. pl. zeleň		2	2137/120	1	4	98
				2137/379		7	ostat. pl.	ob. 1188 bytový dům	2	2137/130	1		7
				2137/390		4	ostat. pl.	ob. 1188 bytový dům	2	2137/130	1		4
				2137/381		6	ostat. pl.	ob. 1188 bytový dům	2	2137/130	1		8
2137/289	16	65	ostat. pl. zeleň	2137/289	16	65	ostat. pl. zeleň		3	2137/289	1	16	65
				2137/392		4	ostat. pl.	ob. 1188 bytový dům	2	2137/261	1		4
	5	21			5	21							

<b>GEOMETRICKÝ PLÁN</b> pro změnu obvodu budovy	Geometrický plán ověřil úředně oprávněný zeměměřičský inženýr:	Stavovis ověřil úředně oprávněný zeměměřičský inženýr:
	Jméno příjmení: Ing. Jaroslav ZÁMIS	Jméno příjmení: Ing. Jaroslav ZÁMIS
	Číslo položky seznamu úradně ověřených zeměměřičských inženýrů: 2660/13	Číslo položky seznamu úradně ověřených zeměměřičských inženýrů: 2660/13
	Dne: 25. 7. 2017 Číslo: 35/2017	Dne: 4. 8. 2017 Číslo: 33/2017
Uplatnění: a) právně závazná pro všechny příslušné	Uplatnění: a) právně závazná pro všechny příslušné	Uplatnění: a) právně závazná pro všechny příslušné
Zhotovitel:	Katastrální úřad ve městě České Budějovice	Uplatnění: b) právně závazná pro všechny příslušné
Číslo plánu: 4308-31/2017	KÚ pro Jihočeský kraj KP České Budějovice Irena Lagnerová PGP-1736/2017-301 2017.08.04 12:44:09 CEST	
Město: České Budějovice		
Obec: České Budějovice		
Kat. území: České Budějovice 2		
Mapový list: Č. Budějovice 2-2/11		
Dosevorním plánem bylo poskytnuto podrobné zeměměřičské měření, s přílohou návrhových nových hranic, která byla úředně předepsaná, zapsána.		

