

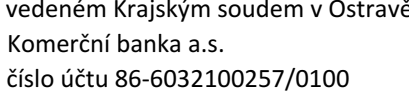



SMLOUVA O DÍLO

I. SMLUVNÍ STRANY

Objednatel: Správa silnic Moravskoslezského kraje, příspěvková organizace
Se sídlem: Úprková 795/1, 702 23 Ostrava
Tel: 
Fax: 
Zastoupen : 
IČ: 00095711
DIČ: CZ 00095711
Zapsán v obch. rejstříku : vedeném Krajským soudem v Ostravě, oddíl Pr, vložka 988
Bankovní spojení: Komerční banka a.s.
číslo účtu 86-6032100257/0100
Pověřen k jednání ve věcech
technických, realizace stavby a
smlouvy: 

Zhotovitel: **SAMMIS s.r.o.,,**
Sídlem: Pardubice VII, Rosice, generála Svobody 339
Zastoupen:
IČ: 05472806
DIČ: CZ05472806
Zapsán v obch. rejstříku: vedeném Krajským soudem v Hradci Králové, oddíl C, vložka 37857
Bankovní spojení: ČSOB a. s.
číslo účtu: 285549610/0300

II. PREDMET PLNĚNÍ

1. Předmětem smlouvy je provedení díla : „Provedení a vypracování evidenčních listů propustků na silnicích II. a III. tříd ve správě Moravskoslezského kraje v roce 2020", a to v rozsahu stanoveném zadávací dokumentací k veřejné zakázce, která předcházela uzavření této smlouvy. Předmětem zakázky je celkem:

část A-Bruntál

Jedná se o provedení 50 evidenčních listů propustků v okrese Bruntál (spádová oblast střediska Bruntál).

část B - Frýdek - Místek

Jedná se o provedení 59 evidenčních listů propustků v okrese Frýdek - Místek (spádová oblast střediska Frýdek - Místek).

část C- Karviná

Jedná se o provedení 39 evidenčních listů propustků v okrese Karviná (spádová oblast střediska Karviná).

část D-Nový Jičín

Jedná se o provedení 63 evidenčních listů propustků v okrese Nový Jičín (spádová oblast střediska Nový Jičín),

část E - Opava

Jedná se o provedení 53 evidenčních listů propustků v okrese Opava (spádová oblast střediska Opava).

část F - Ostrava

Jedná se o provedení 50 evidenčních listů propustků v okrese Ostrava (spádová oblast střediska Ostrava).

vše dle přílohy č. 1 této smlouvy.

Rozsah a upřesnění technických požadavků na provedení a vypracování evidenčních listů propustků:

- evidenční list propustku bude proveden a zpracován plně v rozsahu a souladu dle ČSN 736200, ČSN 736201, ČSN 736220, ČSN 736221, ČSN 736209, ČSN 736223, ČSN 736242 a norem souvisejících, včetně Metodického pokynu Oprávnění k výkonu prohlídek mostních objektů pozemních komunikací (MDS-č.j.: 18 162/98-120 z 3.3.1998, Věstník dopravy 6/98 z 24.3.1998). Stavební stav mostního objektu bude specifikován stavem spodní stavby a stavem nosné konstrukce.
- před zahájením samotných prací bude svolán vstupní výrobní výbor na ředitelství SSMSK v Ostravě, kde bude nastaven postup/harmonogram samotného provádění. Toto jednání bude provedeno za přítomnosti zhotovitele, mostního technika střediska a mostního technika ředitelství.
- o provedení evidenčního listu bude vždy uvědomen zástupce správce mostního objektu (mostní technik střediska, u propustků se současným stavebním stavem VI-velmi špatný bude uvědomen i mostní technik ředitelství). V rámci vyhotovení evidenčního listu je požadováno i určení stavebního stavu a stanovení zatížitelnosti vn, vt.
- výsledný evidenční list bude vždy projednán s mostním technikem střediska a závěr bude zapracován (formulář B.8 - Evidenční list pro propustek, obsaženého v příl. B ČSN 73 6220)
- veškerá data evidenčního listu včetně náčrtu budou zanesena do Systému hospodaření s mosty (Bridge Management System). Na závěr budou mostní listy předány jak v tištěné podobě, tak i na elektronickém nosiči (3 x CD, DVD, apod.)
- dílo (zakázka) a písemný výstup (v jednom vyhotovení včetně podrobné barevné fotodokumentace v počtu min. 4 fotografií u každého propustku s popisem jednotlivých fotosnímků), včetně zanesení do Systému hospodaření s mosty (Bridge Management System) a požaduje se realizaci rozdělit etapovitě (např. měsíčně). O projednání a předání bude proveden zápis ze strany zhotovitele, který bude podepsán mostním technikem, mostním technikem ředitelství a vedoucím střediska. Na závěr budou evidenční listy předány i na elektronickém nosiči (3 x CD, DVD, apod.) s fotografiemi ve formátu jpg.

- propustky budou identifikovány souřadnicemi systému GPS, které budou zaneseny do Systému hospodaření s mosty (Bridge Management System) do části „Evidence -Lokalizace“. Bližší specifikace předmětu veřejné zakázky je uvedena v obchodních podmínkách, které tvoří přílohu této zadávací dokumentace.
2. Objednatel zadává a zhotovitel se zavazuje provést pro objednatele výše uvedené práce. Změny ovlivňující zvýšení případně snížení objemu prací, ceny za dílo, a ovlivňující původně sjednaný termín dokončení díla budou řešeny dodatkem k této smlouvě.
 3. Objednatel se zavazuje při provádění díla účinně spolupracovat, v dohodnuté době dílo převzít a zaplatit cenu za jeho provedení.
 4. Počet měrných jednotek uvedený v příloze č. 1 této smlouvy je množství podle předpokladu rozsahu prováděných prací. V žádném případě je nelze považovat za přesné množství měrných jednotek, které objednatel požaduje provést. Zhotovitel nemá právo požadovat provedení změny měrných jednotek uvedených v příloze č. 1. V příloze č. 1 je uvedeno pouze takové množství měrných jednotek, ke kterému se vztahuje cena vzniklá oceněním zhotovitele. Ke změně množství počtu měrných jednotek může dojít.

III. TERMÍN PLNĚNÍ


Termín plnění je do 30.10.2020

IV. CENA A PLATEBNÍ PODMÍNKY

1. Cena za provedení díla dle čl. II. této smlouvy je stanovena na základě nabídkové ceny zhotovitele, a to ve výši:

okres Bruntál


- Průměrná cena evidenčního listu 1 propustku bez DPH
- DPH 21 % 1 mostu
- Cena evidenčního listu 1 propustku celkem včetně DPH



- Cena evidenčních listů propustků bez DPH 120 000,- Kč
- DPH 21% 25 200,- Kč
- Cena evidenčních listů propustků celkem včetně DPH 145 200,- Kč

okres Frýdek - Místek

- Průměrná cena evidenčního listu 1 propustku bez DPH
- DPH 21 % 1 mostu
- Cena evidenčního listu 1 propustku celkem včetně DPH



- Cena evidenčních listů propustků bez DPH 141600,- Kč
- DPH 21 % 29 736,- Kč
- Cena evidenčních listů propustků celkem včetně DPH 171336,- Kč

okres Karviná


- Průměrná cena evidenčního listu 1 propustku bez DPH
- DPH 21 % 1 mostu
- Cena evidenčního listu 1 propustku celkem včetně DPH



- Cena evidenčních listů propustků bez DPH	93 600,- Kč
- DPH 21%	19 656,- Kč
- Cena evidenčních listů propustků celkem včetně DPH	113 256,- Kč

okres Nový Jičín


- Průměrná cena evidenčního listu 1 propustku bez DPH
- DPH 21 % 1 mostu
- Cena evidenčního listu 1 propustku celkem včetně DPH



- Cena evidenčních listů propustků bez DPH	151200,- Kč
- DPH 21 %	31 752,- Kč
- Cena evidenčních listů propustků celkem včetně DPH	182 952,- Kč

okres Opava


- Průměrná cena evidenčního listu 1 propustku bez DPH
- DPH 21 % 1 mostu
- Cena evidenčního listu 1 propustku celkem včetně DPH



- Cena evidenčních listů propustků bez DPH	127 200,- Kč
-DPH 21%	26 712,-Kč
- Cena evidenčních listů propustků celkem včetně DPH	153 912,- Kč

okres Ostrava

- Průměrná cena evidenčního listu 1 propustku bez DPH
- DPH 21 % 1 mostu
- Cena evidenčního listu 1 propustku celkem včetně DPH



- Cena evidenčních listů propustků bez DPH	120 000,- Kč
- DPH 21 %	25 200,- Kč
- Cena evidenčních listů propustků celkem včetně DPH	145 200,- Kč

2. Cena je dohodnuta jako pevná a nejvýše přípustná, platí po celou dobu platnosti smlouvy.
3. Zálohové platby nejsou sjednány.
4. Podkladem pro úhradu smluvní ceny dodaného díla je faktura, která bude mít náležitost daňového dokladu dle zákona č. 235/2004 Sb., o DPH v platném znění (dále jen označena „faktura“).
5. Lhůta splatnosti faktur je dohodou stanovena 30 kalendářních dnů po jejich doručení objednateli.
6. Zhotovitel je ve smyslu § 2, písm. e zákona č. 320/2001 Sb., o finanční kontrole, osobou povinnou spolupůsobit při výkonu finanční kontroly.
7. Objednatel je oprávněn vadnou fakturu před uplynutím lhůty splatnosti vrátit druhé smluvní straně bez zaplacení k provedení opravy v těchto případech:
 - nebude-li faktura obsahovat některou povinnou nebo dohodnutou náležitost nebo bude chybně vyúčtována cena
 - budou-li vyúčtována práce, které zhotovitel neprovedl
 - bude-li DPH vyúčtována v nesprávné výši
 - budou-li ve zjišťovacím protokolu chybně uvedené položky, či jejich ocenění.

Ve vrácené faktuře objednatel vyznačí důvod vrácení, druhá smluvní strana provede opravu vystavením nové faktury. Vrátil - li objednatel vadnou fakturu druhé smluvní straně, přestává běžet původní lhůta splatnosti. Celá lhůta běží opět ode dne doručení nově vyhotovené faktury.

8. Doručení se provede osobně oproti podpisu zmocněné osoby nebo doručenkou prostřednictvím pošty.
9. Povinnost zaplatit je splněna dnem odeslání příslušné částky z účtu objednatele.
10. Strany se dohodly, že platba bude provedena na číslo účtu uvedené zhotovitelem na faktuře bez ohledu na číslo účtu uvedené v čl. I. této smlouvy.
11. Zhotovitel se zavazuje při nedodržení dohodnutého termínu plnění zaplatit objednateli smluvní pokutu ve výši 0,5 % z ceny díla za každý i započatý den prodlení.
12. V případě prodlení se zaplacením dohodnuté ceny sjednávají smluvní strany úrok z prodlení ve výši 0,2 % z dlužné částky, za každý i započatý den prodlení.
13. Smluvní pokuty je objednatel oprávněn započíst proti pohledávce zhotovitele.
14. Splatnost částek sankčních ujednání je 21 dnů po obdržení daňového dokladu (faktury).

V. MÍSTO PLNĚNÍ

Dílo bude předáno osobně zástupci objednatele v jeho sídle.

VI. PROVEDENÍ DÍLA

Protokoly evidenčních listů budou dodány 1 x v tištěné formě s barevnou fotodokumentací (minimálně 4 fotek s popisem jednotlivých fotosnímků) včetně zanesení do Systému hospodaření s mosty na střediscích (Bridge Management System) a 3 x digitálně na CD nebo DVD (fotografie ve formátu .jpg).

VII. ZVLÁŠTNÍ UJEDNÁNÍ

1. Zhotovitel poskytuje na dílo záruku v délce 36 měsíců.
2. V případě zrušení smlouvy ze strany objednatele, zaplatí objednatel zhotoviteli prokazatelné náklady již vzniklé plněním díla.
3. Změnit nebo doplnit tuto smlouvu mohou smluvní strany pouze formou písemných dodatků, které budou vzestupně číslovány, výslovně prohlášeny za dodatek této smlouvy a podepsány oprávněnými zástupci smluvních stran.
4. Smluvní strany mohou ukončit smluvní vztah písemnou dohodou.
5. Objednatel může smlouvu vypovědět písemnou výpovědí s jednoměsíční výpovědní lhůtou, která začíná běžet následujícím dnem po doručení zhotoviteli.
6. V případě zániku závazku před řádným splněním díla je zhotovitel povinen ihned předat objednateli nedokončené dílo včetně věcí, které opatřil a které jsou součástí díla a uhradit případně vzniklou škodu. Objednatel je povinen uhradit zhotoviteli cenu věcí, které opatřil a které se staly součástí díla. Smluvní strany uzavřou dohodu, ve které upraví vzájemná práva a povinnosti.
7. Zhotovitel nemůže bez souhlasu objednatele postoupit svá práva a povinnosti plynoucí ze smlouvy třetí osobě.
8. Pro případ, že kterékoli ustanovení této smlouvy se stane neúčinným nebo neplatným, smluvní strany se zavazují bez zbytečných odkladů nahradit takové ustanovení novým.

9. Případná neplatnost některého z ustanovení této smlouvy nemá za následek neplatnost ostatních ustanovení.
 10. Písemnosti se považují za doručené i v případě, že kterákoliv ze stran jejich doručení odmítne či jinak znemožní.
 11. Osoby podepisující tuto smlouvu podpisy stvrzují platnost svých jednatelských oprávnění.
 12. Smluvní strany shodně prohlašují, že si tuto smlouvu před jejím podpisem přečetly a že byla uzavřena po vzájemném projednání podle jejich pravé a svobodné vůle určitě, vážně a srozumitelně, nikoliv v tísní nebo za nápadně nevýhodných podmínek, a že se dohodly o celém jejím obsahu, což stvrzují svými podpisy.
 13. Smlouva nabývá platnosti dnem podpisu oprávněnými zástupci obou smluvních stran a účinnosti dnem převzetí podepsané smlouvy zhotovitelem.,
 14. Objednatel sděluje, že tato smlouva bude ve smyslu zákona č. 89/2012 Sb., občanský zákoník, § 1728 odst. 2 a zákona č. 340/2015 Sb., o zvláštních podmínkách účinnosti některých smluv, uveřejňování těchto smluv a o registru smluv (zákon o registru smluv) § 2 odst. 1, registrovaná v registru smluv, jehož správcem je Ministerstvo vnitra České republiky.
 15. Smlouva je vyhotovena ve čtyřech stejnopisech s platností originálu podepsaných oprávněnými zástupci smluvních stran, přičemž každá ze stran obdrží dvě vyhotovení.
- le. Osobní údaje obsažené v této smlouvě budou Správou silnic Moravskoslezského kraje, příspěvkovou organizací zpracovávány pouze pro účely plnění práv a povinností vyplývajících z této smlouvy; k jiným účelům nebudou tyto osobní údaje Správou silnic Moravskoslezského kraje, příspěvkovou organizací použity. Správa silnic Moravskoslezského kraje, příspěvková organizace při zpracovávání osobních údajů dodržuje platné právní předpisy. Podrobné informace o ochraně osobních údajů jsou uvedeny na oficiálních webových stránkách Správy silnic Moravskoslezského kraje, příspěvkové organizace www.ssmsk.cz.
17. Nedílnou součástí smlouvy je příloha č. 1: Seznam propustků

Smlouvu přezkoumal ve vztahu k VZ

.....
30. 04. 2020

V Pardubicích dne **2029**

Příloha č. 1: Seznam propustků

Evidenční listy propustků, středisko Bruntál na rok 2020

Poř.č.	Evidenční číslo	Název - obec	Staničení (km)
1	11/449	Začátek kraje - křižovatka s 445 Touto silnicí se začne jako první, dle počtu nalezených propustků se bude pokračovat na dalších vybraných silnicích do požadovaného počtu 50 ks	
2	111/4456	Křižovatka s 445 - konec kraje	17 ks
3	111/4455	Křižovatka s 445 - konec silnice	9 ks
4	111/4458	Křižovatka s 445 - křižovatka s 440	6 ks
			50 ks

Evidenční listy propustků střediska Frýdek - Místek na rok 2020

Poř. číslo	Evidenční číslo propustku	Název - Obec	Staničení	Lokalizace orientační
1.	01142-IP	Propustek na silnici 111/01142 v obci Bystřice nad Olší	0,312	49°38'28,496" 18°42'14,789"
2.	4735a-IP	Propustek na silnici 11 I/4735a v obci Žermanice	0,220	49°44'18,272" 18°26'53,912"
3.	4735a-2P	Propustek na silnici III/4735a v obci Žermanice	0,660	49°44'07,076" 18°26'44,689"
4.	48425 - 5P	Propustek na silnici 111/48425 ve Frýdlantě nad O.	4,946	49°36'08,490" 18°21'27,886"
5.	48425 - 6P	Propustek na silnici 111/48425 ve Frýdlantě nad O.	6,249	49°35'27,624" 18°21'30,321"
6.	48425-8P	Propustek na silnici 111/48425 ve Frýdlantě nad O.	7,805	49°34'39,042" 18°21'31,644"
7.	48425 - IOP	Propustek na silnici 111/48425 ve Frýdlantě nad O.	8,285	49°34'24,045" 18°21'35,216"
8.	648-OOIP	Propustek na silnici 11/648 za obcí Fryčovice	1,912	49°39'16,04" 18°14'33,30"
9.	648-002P	Propustek na silnici 11/648 za obcí Fryčovice	2,628	49°39'24,35" 18°15'06,96"
10.	648-003P	Propustek na silnici 11/648 před obcí Chlebovice	2,984	49°39'29,79" 18°15'22,49"
11.	648-004P	Propustek na silnici 11/648 před obcí Chlebovice	3,317	49°39'28,30" 18°15'38,61"
12.	648-005P	Propustek na silnici 11/648 před obcí Chlebovice	3,643	49°39'30,64" 18°15'54,18"
13.	648-006P	Propustek na silnici 11/648 před obcí Chlebovice	3,900	49°39'32,71" 18°16'06,34"
14.	648-007P	Propustek na silnici 11/648 před obcí Chlebovice	3,984	49°39'33,39"

				18°16'10,47"
15.	648-008P	Propustek na silnici 11/648 v obci Chlebovice	4,650	49°39'39,21" 18°16'42,74"
16.	648-009P	Propustek na silnici 11/648 za obcí Chlebovice	5,165	49°39'44,06" 18°17'06,82"
17.	648-OIOP	Propustek na silnici 11/648 v obci Zeiinkovice	5,370	49°39'45,90" 18°17'16,02"
18.	648-OIIP	Propustek na silnici 11/648 v obci Frýdek-Místek (Místek)	6,611	49°39'57,88" 18°18'16,06"
19.	648-012P	Propustek na silnici 11/648 v obci Frýdek-Místek (Frýdek)	11,975	49°40'55,46" 18°22'05,14"
20.	648-013P	Propustek na silnici 11/648 v obci Frýdek-Místek (Frýdek)	12,958	49°40'35,17" 18°22'26,04"
21.	648-014P	Propustek na silnici 11/648 před obcí Dobrá	14,189	49°40'29,64" 18°23'27,54"
22.	648-015P	Propustek na silnici 11/648 před obcí Dobrá	14,322	49°40'29,10" 18°23'33,28"
23.	648-016P	Propustek na silnici 11/648 v obci Dobrá	14,772	49°40'28,98" 18°23'55,77"
24.	648-018P	Propustek na silnici 11/648 za obcí Nošovice	18,206	49°40'21,98" 18°26'42,41"
25.	648-019P	Propustek na silnici 11/648 před obcí Vojkovice	19,560	49°40'41,044" 18°27'39,985"
26.	648-020P	Propustek na silnici 11/648 před obcí Vojkovice	19,670	49°40'43,63" 18°27'44,02"
27.	648-021a P	Propustek na silnici 11/648 v obci Vojkovice Propustek v BMS pod č. 648-024P Změnit za nové	20,384	49°40'58,82" 18°28'10,84"
28.	648-022P	Propustek na silnici 11/648 za obcí Vojkovice	20,865	49°41'02,36" 18°28'32,83"
29.	648-023P	Propustek na silnici 11/648 za obcí Vojkovice	21,448	49°41'02,04" 18°29'02,02"
30.	648 - 024P	Propustek na silnici 11/648 v obci Dolní Tošanovice	22,045	49°41'08,50" 18°29'28,60"
31.	648-025P	Propustek na silnici 11/648 za obcí Dolní Tošanovice	22,534	49°41'17,75" 18°29'48,20"
32.	648-026P	Propustek na silnici 11/648 v obci Horní Tošanovice Propustek v BMS pod č. 648-029P Změnit za nové	22,745	49°41'21,60" 18°29'56,66"
33.	648-027P	Propustek na silnici 11/648 za obcí Horní Tošanovice Propustek v BMS pod č. 648-030P Změnit za nové	23,821	49°41'46,85" 18°30'41,54"
34.	648-028P	Propustek na silnici 11/648 za obcí Horní Tošanovice Propustek v BMS pod č. 648-030P Změnit za nové	24,356	49°41'56,51" 18°30'57,08"
35.	648-029P	Propustek na silnici 11/648 před obcí Třanovice	25,579	49°42'23,33" 18°31'40,91"
36.	477-OIOP	Propustek na silnici 11/477 před obcí Řepiště	14,132	49°44'44,18" 18°18'46,28"
37.	477-OIIP	Propustek na silnici 11/477 před obcí Řepiště	14,924	49°44'18,18" 18°18'50,06"
38.	477-012P	Propustek na silnici 11/477 za obcí Řepiště	16,414	49°43'36,06" 18°19'12,34"
39.	477-013P	Propustek na silnici 11/477 v obci Frýdek-Místek (Frýdek) vtok	22,011	49°41'12,93" 18°22'04,20"

				49°41'14,93" 18°22'05,80"
40.	477-014P	Propustek na silnici 11/477 za obcí Staré Město	25,533	49°39'35,85" 18°22'08,00"
41.	4681 - 2P	Propustek na silnici 111/4681 v obci Tyra	4,014	49°37'41,675" 18°39'16,393"
42.	4681-3P	Propustek na silnici 111/4681 v obci Tyra	4,095	49°37'39,286" 18°39'14,829"
43.	4681-4P	Propustek na silnici 111/4681 v obci Tyra	4,123	49°37'38,396" 18°39'14,229"
44.	4681-5P	Propustek na silnici 111/4681 v obci Tyra	4,200	49°37'36,126" 18°39'12,648"
45.	4681 - 6P	Propustek na silnici 111/4681 v obci Tyra	4,719	49°37'22,285" 18°38'58,856"
46.	4681-7P	Propustek na silnici 111/4681 v obci Tyra	4,837	49°37'18,946" 18°38'55,928"
47.	4681-8P	Propustek na silnici 111/4681 v obci Tyra	5,274	49°37'08,426" 18°38'41,296"
48.	4681-9P	Propustek na silnici 111/4681 v obci Tyra	5,340	49°37'06,636" 18°38'39,460"
49.	4681 - IOP	Propustek na silnici 111/4681 v obci Tyra	5,881	49°36'51,317" 18°38'26,887"
50.	4681-IIP	Propustek na silnici 111/4681 za obcí Tyra	6,255	49°36'43,310" 18°38'13,663"
51.	4681-12P	Propustek na silnici 111/4681 za obcí Tyra	6,447	49°36'38,829" 18°38'05,558"
52.	4681 - 13P	Propustek na silnici 111/4681 za obcí Tyra	6,564	49°36'35,887" 18°38'03,418"
53.	4681 - 14P	Propustek na silnici 111/4681 za obcí Tyra	6,613	49°36'34,588" 18°38'02,622"
54.	4681-15P	Propustek na silnici 111/4681 za obcí Tyra	6,970	49°36'24,674" 18°37'54,910"
55.	4733-8P	Propustek na silnici 111/4733 za obcí Bruzovice	5,987	49°43'27,020" 18°25'40,685"
56.	4733-9P	Propustek na silnici 111/4733 za obcí Bruzovice	6,120	49°43'30,480" 18°25'45,180"
57.	4733 - IOP	Propustek na silnici 111/4733 před obcí Žermanice	6,762	49°43'49,930" 18°25'53,910"
58.	4733 - IIP	Propustek na silnici 111/4733 před obcí Žermanice	6,997	49°43'53,870" 18°25'58,220"
59.	4733 - 12P	Propustek na silnici 111/4733 před obcí Žermanice	7,269	49°44'01,120" 18°26'06,420"

Evidenční listy propustků, středisko Karviná na rok 2020

Poř.č.	Evidenční číslo	Název - obec	Staničení (km)
1	470 - 006P	Rychvald (před zámečkem)	5,442
2	470 - 007P	Rychvald (blízko zastávek ČSAD u zámečku)	5,629

3	470 - 008P	Rychvald {215m před mostem 470-002}	5,807
4	470 - 009P	Rychvald (145m před mostem 470-002)	5,874
5	470 - OIOP	Rychvald (100m za mostem 470-003)	6,305
6	470 - OIIP	Rychvald (230m za mostem 470-003)	6,434
7	470 - 012P	Rychvald (na konci rybníka pod kopcem)	6,571
8	470 - 013P	Rychvald (před okružní křižovatkou u PENNY)	7,169
9	470 - 014P	Rychvald (před MK Rybníčná)	8,136
10	470 - 015P	Rychvald (před zastávkou ČSAD a čerpací stanicí PHM)	8,371
11	470 - 016P	Rychvald (kousek za železničním přejezdem)	8,646
12	470 - 017P	Rychvald (cca 150m před DZ Rychvald)	10,013
13	470 - 018P	Rychvald (cca 20m za koncem obce Rychvald)	10,194
14	470 - 019P	Orlová (u konce zárubní zdi po pravé straně)	10,678
15	468 - 008P	Český Těšín (200m za hranicí okresu FM)	7,648
16	468 - 009P	Český Těšín (u prodejny 470m před mostem 468-016)	11,132
17	468 - OIOP	Český Těšín (před odbočkou na žel. přejezd vpravo)	12,059
18	471 - OOIP	Záblatí (40m za křižovatkou s 111/4711)	2,274
19	471 - 002P	Bohumín (před MK Budovatelská)	3,647
20	471 - 003P	Bohumín (před MK Blatná)	3,773
21	471 - 005P	Bohumín (za mostem přes dálnici)	4,834
22	474 - 034P	Těrlicko-Hradiště (270m za hranicí okresu FM)	21,174
23	474 - 035P	Těrlicko-Hradiště (za křižovatkou s 111/4741)	21,829
24	474 - 036P	Těrlicko-Hradiště (v levotočivé zatažce)	22,509
25	474 - 037P	Těrlicko-Hradiště (50m před MK Satelitní vpravo)	22,729
26	474 - 039P	Těrlicko-Hradiště (90m před křižovatkou s 1/11)	23,549
27	474 - 040P	Těrlicko (vysoký nadnásyp u přehrady)	24,634
28	474 - 041P	Těrlicko (vysoký nadnásyp u přehrady)	25,056
29	474 - 042P	Těrlicko (vysoký nadnásyp u přehrady)	25,360
30	474 - 043P	Haviřov (v křižovatce se silnicí 111/4742)	25,920
31	4685 - IP	Dolní Lutyně (za odbočkou z 1/67)	0,041
32	4686 - 5P	Chotěbuz	2,751
33	46814 - 3P	Bohumín - Kopytov (před točnou ČSAD)	4,116
34	46815 - IP	Bohumín (u bývalých vodáren)	0,540
35	46815 - 2P	Bohumín (u MK Mlýnská)	1,480
36	4711 - IP	Bohumín-Záblatí (ve vrchní části kopce u RD č. 109)	2,093
37	4711 - 2P	Bohumín-Záblatí (u obchodu)	3,008

Poř.č.	Evidenční číslo	Název - obec	Staničení (km)
38	4711 - 3P	Bohumín-Záblatí (před křižovatkou s 11/471)	3,464
39	4741 - 2P	Mistřovice u Č.Těšína	0,613

Evidenční listy propustků, středisko Nový Jičín na rok 2020

P. č.	evidenční číslo propustku	Název - obec	ks
-------	---------------------------	--------------	----

1	III / 4804	Hran. okresu -Jistebník po silnici 11/ 647 cca 24 ks	
2	III /46416	11/647 Bravantice - hranice okresu na Olbramice cca 13 ks	
3	III /46427	11/647 Bravantice - pod dálnicí - Studénka - nádraží-11/464 cca 17 ks	
4	III /46419	111/46418 Bílovec - Velké Albrechtice - po 111/46427 cca 9 ks	
		Seznam propustků s kilometráží uloženy na středisku Nový Jičín.	63ks

Evidenční listy propustků, středisko OPAVA na rok 2020

Poř. č.	Evidenční číslo	Název - obec	Staničení (km)	GPS	Poznámka
1	460 - OOIP	Propustek silničního odvodnění, před obcí Brumovice	4,037	50.0259 17.7383	
2	460 - 002P	Propustek přes potok za obcí Brumovice	6,175	50.0085 17.7384	u rybníka
3	460 - 003P	Propustek silničního odvodnění za obcí Brumovice	7,113	50.0009 17.7333	u betonov é šachtice, šikmá čela
4	460 - 004P	Propustek přes potok mezi obcí Brumovice a Velké Heraltice	8,253	49.9908 17.7312	V kopci, za mostem 460-004
5	460 - 005P	Propustek silničního odvodnění v obci Velké Heraltice	10,143	49.9723 17.7327	U rybníka, u RD Č.p.19
6	460 - 006P	Propustek v obci Velké Heraltice	10,196	49.9718 17.7325	U rybníka, vpravo zaústění MK
7	460 - 007P	Propustek přes Horecký potok za obcí Velké Heraltice	10,512	49.9693 17.7313	U fotbal.hři ště, trubkové zábradlí
8	460 - 008P	Propustek silničního odvodnění za obcí Vel.Heraltice	11,062	49.9650 17.7277	V zatačce, u

					motocrosová trati
9	460	- 009P	Propustek přes potok za obcí Velké Heraldice	11,748	49.9593 17.7246 V kopci, v lese
10	460	- OIOP	Propustek silničního odvodnění	13,096	49.9485 17.7170 Mezi křiž. se sil. na Sádek a koncem lesa, před loukou vlevo
11	460	- OIIP	Propustek silničního odvodnění	13,825	49.9427 17.7122 Na konci lesa
12	460	- 012P	Propustek silničního odvodnění	13,992	49.9414 17.7111 Vlevo sjezd na pole u polního příkopu
13	460	- 013P	Propustek přes levostran. přítok potoka Velká	14,398	49.9380 17.7089
14	460	- 014P	Propustek přes potok Velká	14,897	49.9342 17.7054
15	460	- 015P	Propustek silničního odvodnění před obcí Jakrtovice	16,088	49.9245 17.6987 Vlevo začíná remízek
16	460	- 016P	Propustek silničního odvodnění před obcí Jakartovice	16,625	49.9204 17.6948 Trubkové zábradlí
17	460	- 017P	Propustek silničního odvodnění před obcí Jakartovice	16,872	49.9184 17.6932 Před SDZ A31b
18	460	- 018P	Propustek silničního odvodnění v obci Jakartovice	17,592	49.9137 17.6875 Před SDZ konec obce
19	460	- 019P	Propustek silničního odvodnění v obci Deštné	19,724	49.8968 17.6809 Před křiž. se sil. 1/46
20	44335	- IP	Propustek silničního odvodnění mezi obcí Hradec n Mor. a Benkovice	0,217	49.8702 17.8660 v zatáčce u vodojem u
21	44335	- 2P	Propustek silničního odvodnění mezi obcí Hradec n Mor. a Benkovice	0,400	49.8686 17.8653
22	44335	- 3P	Propustek silničního odvodnění mezi obcí Hradec n Mor. a Benkovice	0,610	49.8672 17.8638
23	44335	- 4P	Propustek silničního odvodnění mezi obcí Hradec n Mor. a Benkovice	0,779	49.8660 17.8626
24	4435	- 5P	Propustek silničního odvodnění mezi obcí Hradec n Mor. a	1,132	49.8667 17.8584

		Benkovice				
25	44335	- 6P	Propustek silničního odvodnění mezi obcí Hradec n Mor. a Benkovice	1,333	49.868 17.8567	
26	44335	- 7P	Propustek silničního odvodnění mezi obcí Hradec n Mor. a Benkovice	2,043	49.8674 17.8486	
27	44335	- 8P	Propustek silničního odvodnění mezi obcí Hradec n Mor. a Benkovice	2,327	49.8664 17.8453	
28	44342	- IP	Propustek silničního odvodnění, mezi obcí Štáblovice a Dolní Životice	0,024	49.8870 17.8200	za křiž. se sil. 11/443, trubkově zábradlí
29	44342	- 2P	Propustek silničního odvodnění, mezi obcí Štáblovice a Dolní Životice	0,126	49.8878 17.8193	za křiž. se sil.II/443, beton.skr už vpravo
30	44342	- 3P	Propustek silničního odvodnění, mezi obcí Štáblovice a Dolní Životice	1,316	49.8901 17.8034	Mezi mosty 44342-1 a 44342-2
31	44342	- 4P	Propustek silničního odvodnění, v obci Dolní Životice	2,930	49.8948 17.7847	Mezi mostem 44342-3 a želez.tratí, vlevo traf ostaňice
32	44342	- 5P	Propustek silničního odvodnění.	4,854	49.9058 17.7734	u křiž. se sil. 1/46
33	44342	- 6P	Propustek silničního odvodnění.	5,045	49.9076 17.7735	cca 150 m za křiž. se sil.I/46
34	44342	- 7P	Propustek silničního odvodnění, před obcí Jezdkovice	6,020	49.9157 17.7756	Poškozené čelo na vtoku
35	44342	- 8P	Propustek silničního odvodnění v obci Jezdkovice	6,812	49.9227 17.7755	Před křiž. se sil.III/460 14
36	44330	- IP	Propustek silničního odvodnění v obci Melč	0,210	49.8504 17.7522	Před zaústění mMK, ověřit v terénu

				49.8511 17.7490	Vpravo u propustk u polní cesta
37	44330	- 2P	Propustek přes potok za obcí Melč	0,457	
38	44330	- 3P	Propustek přes potok za obcí Melč	1,061	Před křížením sVN
39	44330	- 4P	Propustek silničního odvodnění, před obcí Moravice	1,651	U křížku
40	44330	- 5P	Propustek silničního odvodnění, před obcí Moravice	2,196	
41	44330	- 6P	Propustek silničního odvodnění za obcí Moravice	3,699	U hřbitova
42	44330	- 7P	Propustek silničního odvodnění za obcí Moravice	4,053	Před kříž. se sil. 111/44327 , trubk. zábr.
43	0468	- IP	Propustek silničního odvodnění, mezi obcí Velké Hoštice a Chlebičov	1,690	
44	0468	- 2P	Propustek silničního odvodnění, mezi obcí Velké Hoštice a Chlebičov	2,150	
45	0468	- 3P	Propustek silničního odvodnění, v obci Chlebičov	2,483	U hřiště, za kříž. sil. 111/0469
46	0468	- 4P	Propustek silničního odvodnění, mezi obcí Chlebičov a Pusté Jakartice	2,901	Vlevo na poli trasírka vododvo du, na vtok.čele nivelač.z n.
47	0468	- 5P	Propustek silničního odvodnění, mezi obcí Chlebičov a Pusté Jakartice	3,238	Propuste k před sjezdem na pole - vlevo
48	0468	- 6P	Propustek silničního odvodnění, mezi obcí Chlebičov a Pusté jakartice	3,289	Propuste k za sjezdem na pole - vlevo
49	0468	7P	Propustek přes potok Chmulovec, mezi obcí Pusté jakartice a Oldřišov	5,777	
50	04610	IP	Propustek silničního odvodnění mezi sil.l/46 a obcí Oldřišov	0,014	U kříž. se sil.l/46
51	04610	- 2P	Propustek silničního odvodnění mezi sil.l/46 a obcí Oldřišov	0,382	Kamenný / deskový, na

					výtoku šachtice s mříží
52	04610 - 3P	Propustek přes potok Chmulovec, mezi sil.I/46 a obcí Oldřišov	0,860	49.98461 17.97431	Rámový (prefa Beneš), svodidla
53	04610 - 4P	Propustek silničního odvodnění v obci Oldřišov	1,656	49.98959 17.96688	Za mostem ev.č.O46 10-3

Evidenční listy propustků, středisko Ostrava na rok 2020

Poř.č.	Evidenční číslo	Název - obec	Staničení (km)
1	II / 465	11/465 Velká Polom - Horní Lhota	8ks
2	II / 477	11/477 Ostrava	6ks
3	II / 478	11/478 Ostrava - Horní Datyně	5 ks
4	II / 647	11/647 Klimkovice - Ostrava	5ks
5	III / 4785	111/4785 Polanka - Ostrava	6ks
6	III / 4787	111/4787 Ostrava - Stará Ves nad Ondřejnicí	8 ks
7	III / 4808	111/4808 Stará Ves nad Ondřejnicí	1ks
8	III / 4692	111/4692 Horní Lhota	2ks
9	III / 47310	111/47310 Václavovice	2ks
10	III / 4725	111/4725 Michálkovice	1ks
11	III / 4692	111/4692 Dolní Lhota	2 ks
12	III / 46615	111/46615 Krásné Pole	4ks
			50ks