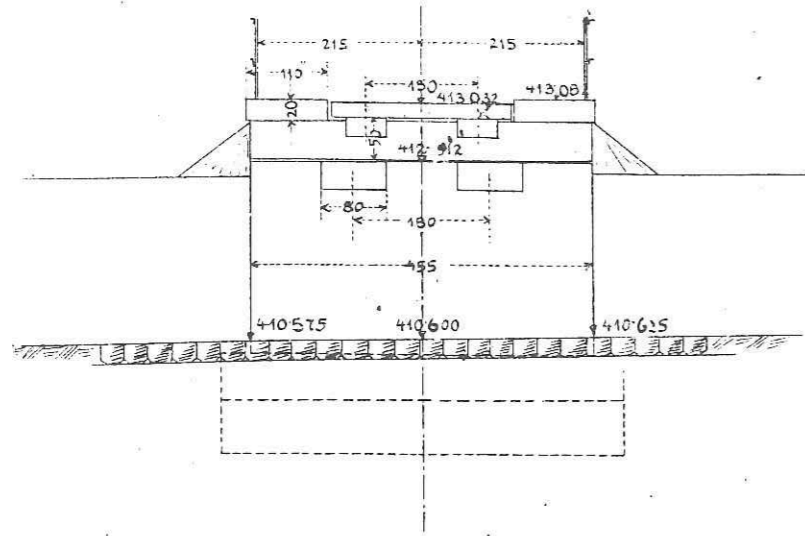


0 1 1 km 5702 provoz.  
 kolmij, vřetlosti 350m, rozpusti 2080m, v přímě, skloná 12‰,  
 mostovka vřebni.

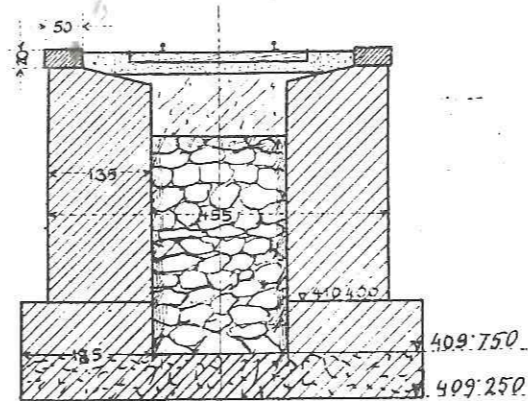
Přičný řez.



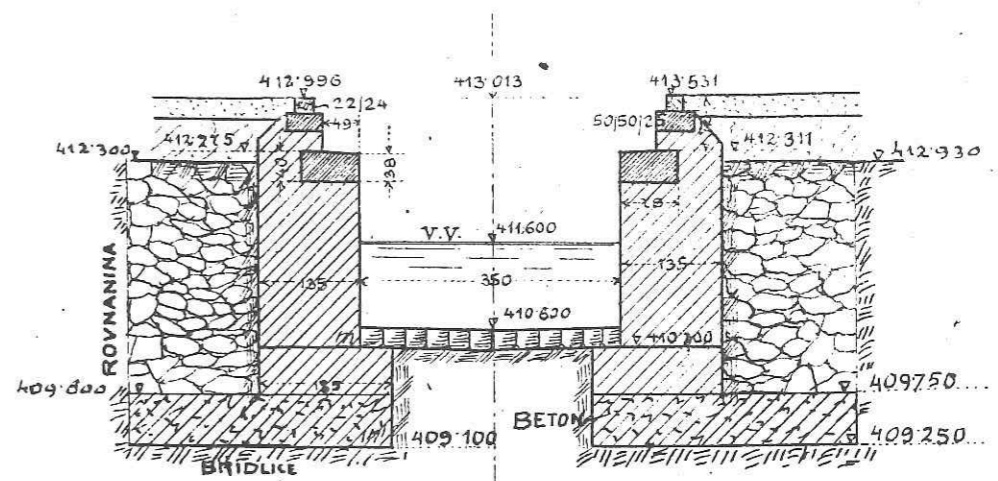
mostovka vřebni.

1:100.

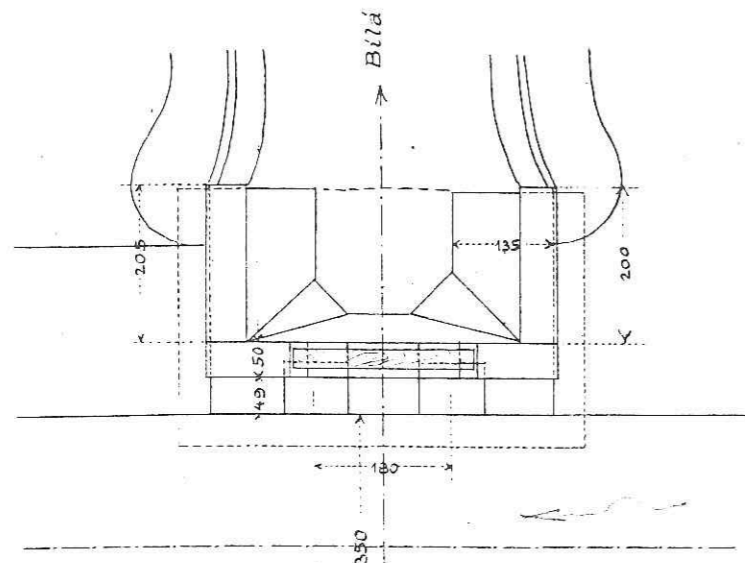
Řez řídky.



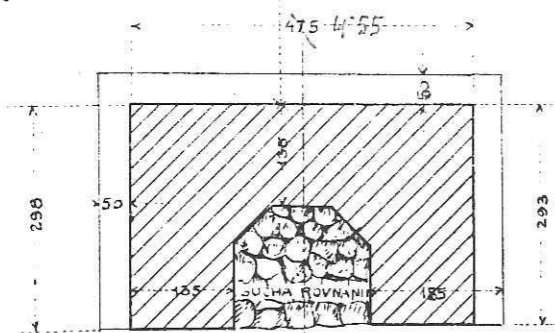
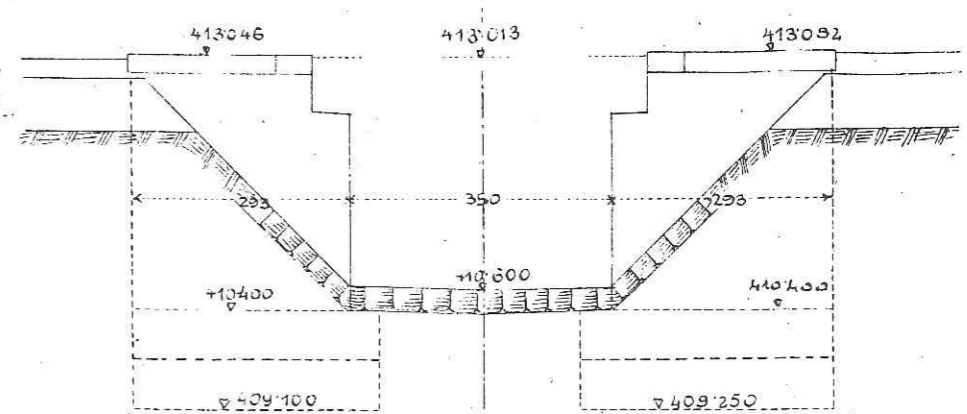
Podélný řez.



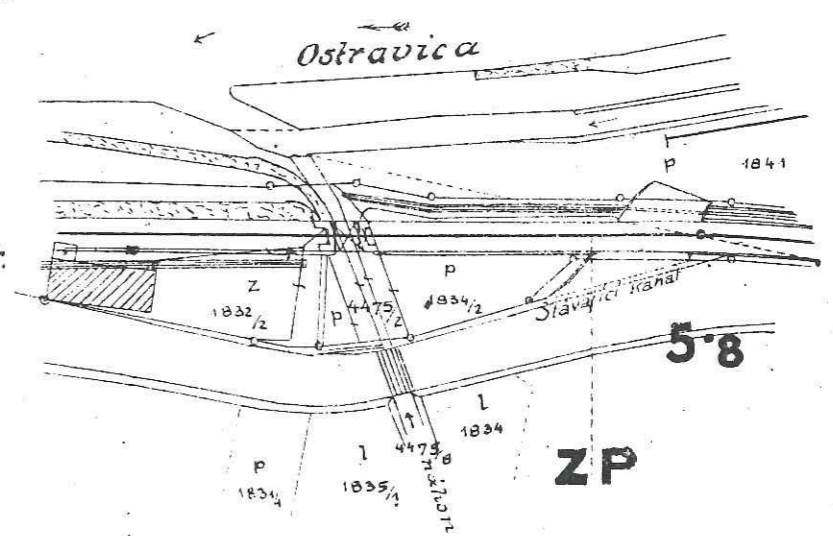
Přídorys.



Vtok.



Sitnace 1:1000.



Stavební kámen: jemnozrnný pískovec.

Max. napjetí { xdiva v m: 315 kg/cm<sup>2</sup>  
 přídry ráhi. břidlice v n: 305 kg/cm<sup>2</sup>

5-8

ZP

**Ověřovací doložka změny datového formátu dokumentu podle § 69a zákona č. 499/2004 Sb.**

**Doložka číslo:** 731485

**Původní datový formát:** application/pdf

**UUID původní komponenty:** 611ef546-8224-41e8-9b7d-d481a5226976

**Jméno a příjmení osoby, která změnu formátu dokumentu provedla:**

System ERMS (zpracovatel dokumentu Antonín VÍTEK)

**Subjekt, který změnu formátu provedl:** Správa železnic, státní organizace

**Datum vyhotovení ověřovací doložky:** 04.05.2020 13:54:00



964e8286-99b6-4d13-851f-7edacddd5764