

**Dodatek č. 2 ke smlouvě o nájmu honitby****Pístov****CZ3215210081****LČR č. honitby 226 003**

podle ustanovení § 33 zákona č. 449/2001 Sb., o myslivosti, ve znění pozdějších předpisů (dále jen „zákon č. 449/2001 Sb.“), a dle ustanovení § 2201 a násl. zákona č. 89/2012 Sb., občanský zákoník, ve znění pozdějších předpisů (dále jen „občanský zákoník“)

**Lesy České republiky, s.p.**

se sídlem: Přemyslova 1106/19, Nový Hradec Králové, 500 08 Hradec Králové  
IČO: 421 96 451  
DIČ: CZ42196451  
zapsaný: v obchodním rejstříku vedeném Krajským soudem v Hradci Králové, oddíl AXII, vložka 540  
zastoupený: a) Ing. Josefem Vojáčkem, generálním ředitelem  
b) Ing. Miroslavem Roznerem, ředitelem Krajského ředitelství v Karlových Varech na základě pověření ze dne 8. 7. 2019  
bankovní spojení: Komerční banka, a.s., pobočka Hradec Králové  
číslo účtu: 26300511/0100  
(dále jako „pronajímatel“) na straně jedné

a

**Obchodní firma: ZAKOM, s. r. o.**

se sídlem: **Za Nádražím 2654, 397 01 Písek**  
IČO: **251 71 747**  
DIČ: **CZ25171747**  
zapsaná: v obchodním rejstříku vedeném Krajským soudem v Českých Budějovicích, oddíl C, vložka 7678  
zastoupená: **Janem Kocourkem – jednatelem společnosti**  
bankovní spojení: Komerční banka  
číslo účtu: **7573610297/0100**  
(dále jako „nájemce“) na straně druhé

Smlouva se v návaznosti na rozhodnutí Městského úřadu Tachov, odbor životního prostředí čj. 942/2020-OŽP/TC ze dne 31. 3. 2020 doplňuje, resp. mění takto:

**Čl. I. odst. 2) a odst. 3) smlouvy zní takto:**

- (2) Určený majetek státu podle odstavce 1 tohoto článku smlouvy zahrnuje též pozemky, které jsou honebními pozemky podle zákona č. 449/2001 Sb., a byly rozhodnutím Okresního úřadu v **Tachově č.j. 400/RŽPZ/93-209/1** ze dne **23. 3. 1993**, které nabylo právní moci dne **7. 4. 1993**, uznány jako honitba **Pístov** (dále jen „**honitba**“) a rozhodnutím **Městského úřadu v Tachově č.j. 232/2013-OŽP/TC** ze dne **21. 8. 2013** o změně hranice, výměry honitby. Rozhodnutí o uznání honitby a rozhodnutí o její změně jsou jako **Příloha č. 1**. Rozhodnutím **Městského úřadu Tachov č.j. 942/2020-OŽP/TC** ze dne **31. 3. 2020**, došlo k úpravě výměry honitby, která **činí 523 ha**. Rozhodnutí tvoří **Přílohu č. 8** Dodatku č. 2 ke smlouvě o nájmu honitby.
- (3) Hranice honitby **226 003 Pístov**, jejíž celková výměra činí **523 ha**, jsou patrné z jejich popisu, který je přílohou rozhodnutí **Městského úřadu Tachov č.j. 942/2020-OŽP/TC** ze dne **31. 3. 2020**. Hranice honitby jsou zachyceny v situačním náčrtku v měřítku **1:9.500**, který je součástí tohoto dodatku a je součástí **Přílohy č. 8**. Situační náčrtek má výlučně pomocný a orientační charakter a pro odvození skutečných hranic honitby v terénu je rozhodující popis hranice honitby obsažený v rozhodnutí o změně honitby, který je součástí **Přílohy č. 8**

**Čl. III. odst. 1) smlouvy zní takto:**

- (1) Jednotkové nájemné za pronájem honitby za jeden rok trvání nájmu bylo dohodou smluvních stran stanoveno ve výši **1.208,614 Kč za 1 ha honitby**. Nájemné za honitbu je vypočítáno jako součin ceny za 1 ha honitby a výměry honitby, uvedené v rozhodnutí o uznání honitby, případně změněné rozhodnutím o změně honitby. V době uzavření tohoto dodatku činí výměra honitby dle **Přílohy č. 8 – 523 ha a výše nájemného za honitbu tedy činí 632.105, – Kč**. V případě změny výměry honitby bude nájemné činit součin jednotkového nájemného a aktuálně platné výměry honitby, kdy ke změně výše nájemného dojde vždy k 1. dni kalendářního měsíce následujícího po nabytí právní moci rozhodnutí o změně honitby, jímž došlo ke změně výměry honitby nebo ke dni účinnosti změny, má-li k ní dojít až po právní moci uvedeného rozhodnutí. K takto dohodnuté částce nájemného bude účtována daň z přidané hodnoty ve výši dle příslušného právního předpisu, vznikla-li povinnost k její úhradě.

Dodatek je uzavřen na základě rozhodnutí Městského úřadu Tachov, odbor životního prostředí č.j. 942/2020-OŽP/TC ze dne 31. 3. 2020, které nabylo právní moci dne 31. 3. 2020

**Dodatek nabývá platnosti dnem podpisu, účinnosti pak k 1. dni měsíce následujícího po nabytí právní moci rozhodnutí o změně honitby (čl. III. odst. 1 smlouvy), tj. dne 1. 4. 2020**

Tento dodatek je sepsán v **5 vyhotoveních**. **Tři** stejnopisy obdrží pronajímatel, **jeden** stejnopis nájemce a **jeden** stejnopis Městský úřad v Tachově

LESY ČESKÉ REPUBLIKY, S.P.

Nájemce a pronajímatel se zněním tohoto dodatku plně souhlasí, což stvrzují svými podpisy.


Nedílnou součástí tohoto dodatku jsou tyto přílohy:

**Příloha č. 8** Opravné rozhodnutí

V Karlových Varech dne 30-04-2020

V PÍSKY dne 27.4.2020


Za pronajímatele:




**Ing. Miroslav Rozner**

Ředitel KŘ Karlovy Vary

Lesy České republiky, s.p.



Za nájemce:



**Jan Kocourek**

Jednatel

Zakom, s. r. o.



**Městský úřad Tachov**  
**Hornická 1695, 347 01 TACHOV**  
**Odbor životního prostředí**

Váš dopis č.j.:

dle rozdělovníku

Ze dne:

Spis. značka:

Naše č.j.: 942/2020-OŽP/TC

Vyřizuje:

Telefon:

E-mail:

Datum: 31.03.2020

## OPRAVNÉ ROZHODNUTÍ

Městský úřad Tachov - obecní úřad obce s rozšířenou působností, jako orgán státní správy myslivosti, příslušný podle § 7 odst.2 zákona 128/2000 Sb., o obcích ve znění pozdějších předpisů, § 60 zákona č.449/2001 Sb., o myslivosti ve znění pozdějších předpisů rozhodl z moci úřední takto:

Podle ustanovení § 70 zákona č. 500/2004 Sb., správní řád, ve znění pozdějších předpisů (dále jen „správní řád“), se provádí oprava písemného vyhotovení rozhodnutí Městského úřadu Tachov, odboru životního prostředí, č.j. 834/2020-OŽP/TC ze dne 13.3.2020, které nabylo právní moci 14.3.2020 tak, že se opravuje odstavce výrokové části o výměře honitby:

Nová výměra vlastní honitby **č.81 Pístov**, uznané rozhodnutím Městského úřadu v Tachově č.j. 400/RŽPZ/93-209/1 mysl. ze dne 23.3.1993 a změněné posledním rozhodnutím Městského úřadu v Tachově č.j. 232/2013-OŽP/TC ze dne 21.8.2013, jejímž držitelem je Lesy ČR s.p., IČ:42196451, LS Toužim, Plzeňská 580, 364 01 Toužim, činí **532,9100 ha**.

### Rozčlenění nové výměry honitby č.81 Pístov dle kultur:

Kultura	výměra v ha
lesní	414,7181
zemědělská	92,3574
vodní plocha	2,6022
ostatní plocha	23,2323
<b>Celková výměra honitby</b>	<b>532,9100</b>

Dále pak příloha č.1 – Soupis pozemků, která je nedílnou součástí výše uvedeného rozhodnutí. Zde byly zjištěny orgánem státní správy myslivosti chybně zařazené honební pozemky uvedené v aktualizaci honitby č.81 Pístov, kterou podal držitel honitby Lesy ČR, Lesní správa Toužim, Plzeňská 580, 364 01 Toužim. Níže uvedené pozemky, nepatří do honitby č.81 Pístov, protože jsou součástí již existující sousední honitby č.14 Vysočany u Ovesných Kladrub. Z tohoto důvodu správní orgán

### mění

rozhodnutí č. j. 834/2020-OŽP/TC ze dne 13.3.2020, které nabylo právní moci 14.3.2020 a vyjímá pozemky v k.ú. Vysočany u Ovesných Kladrub, chybně zařazené do honitby č. 81 Pístov, které jsou součástí honitby č.14 Vysočany u Ovesných Kladrub o celkové výměře 10,3528 ha.

Jedná se o tyto pozemky:

Název k.ú.	Kmen	Podl.	Výměra	Kultura
Vysočany u Ovesných Kladrub	45	1	0,0009	14
Vysočany u Ovesných Kladrub	45	2	0,0682	14
Vysočany u Ovesných Kladrub	47	1	0,0032	7
Vysočany u Ovesných Kladrub	47	2	0,0013	7
Vysočany u Ovesných Kladrub	47	3	0,2889	7
Vysočany u Ovesných Kladrub	66	1	6,1431	10
Vysočany u Ovesných Kladrub	66	2	0,4681	10
Vysočany u Ovesných Kladrub	66	5	0,0286	10
Vysočany u Ovesných Kladrub	66	6	1,4058	10
Vysočany u Ovesných Kladrub	117	1	0,0352	10
Vysočany u Ovesných Kladrub	117	2	0,0151	10
Vysočany u Ovesných Kladrub	117	3	1,4055	10
Vysočany u Ovesných Kladrub	518	2	0,4889	10
<b>Celkem :</b>			<b>10,3528</b>	<b>ha</b>

Nová výměra vlastní honitby č.81 Pístov, uznané rozhodnutím Městského úřadu v Tachově č.j. 400/RŽPZ/93-209/1 mysl. ze dne 23.3.1993 a změněné posledním rozhodnutím Městského úřadu v Tachově č.j. 232/2013-OŽP/TC ze dne 21.8.2013, jejímž držitelem je Lesy ČR s.p., IČ:42196451, LS Toužim, Plzeňská 580, 364 01 Toužim, činí tedy **522,5572 ha**.

#### Rozčlenění nové výměry honitby č.81 Pístov dle kultur:

Kultura	výměra v ha
lesní	404,7278
zemědělská	92,0640
vodní plocha	2,6022
ostatní plocha	23,1632
<b>Celková výměra honitby</b>	<b>522,5572</b>

Výčet pozemků zahrnutých do honitby č.81 Pístov, kde se vypouští pozemky chybně zařazené o celkové výměře 10,3528 ha. je uveden v **příloze č.1**, která je nedílnou součástí tohoto rozhodnutí. Ostatní části rozhodnutí se nemění.

Popis nové společné hranice honiteb č.81 Pístov v části dotčené změnou zůstává v původním znění a je uveden v **příloze č.2**, která je nedílnou součástí tohoto rozhodnutí.

Zákres nové společné hranice honiteb č.81 Pístov - č.72 Kosí Potok v části dotčené změnou zůstává beze změn a je uveden v **příloze č.3**, která je nedílnou součástí tohoto rozhodnutí.

Výměra honitby č.72 Kosí Potok zůstává rovněž beze změn.

Podle § 27 odst.1 písm. a) zákona č.500/2004 Sb., Správní řád ve znění pozdějších předpisů, jsou účastníky řízení:

- 1 ) Lesy ČR s.p., IČ:42196451, Lesní správa Toužim, Plzeňská 580, 364 01 Toužim
- 2 ) Lesy ČR s.p., IČ:42196451, Lesní správa Přimda, Husitská 27, 347 01 Tachov
- 3 ) INTERWILD s.r.o., IČ:26353164, Studánka 166, 347 01 Tachov

### O d ů v o d n ě n í

Orgán státní správy myslivosti při následné kontrolou celé hranice honitby zjistil chybné zařazení honebních pozemků v k.ú. Vysočany u Ovesných Kladrub do honitby č. 81 Pístov, které jsou součástí honitby č.14 Vysočany u Ovesných Kladrub.

Toto zjištění si ještě zdejší správní orgán ověřil u správního orgánu Karlovarského kraje – Městského úřadu Mariánské Lázně, odboru životního prostředí, státní správy myslivosti, do jehož působnosti k.ú. Vysočany u Ovesných Kladrub a honitba č.14 Vysočany u Ovesných Kladrub spadá a s nímž má na severním okraji honitby společnou hranici.

Bezprostředně po ověření těchto chybně zařazených pozemků vydal orgán státní správy myslivosti podle § 70 „správního řádu“ opravné rozhodnutí.

Orgán státní správy myslivosti posoudil celou záležitost a rozhodl tak, jak je ve výroku uvedeno.

### **P o u č e n í :**

Proti tomuto rozhodnutí je možné se odvolat ve lhůtě do 15-ti dnů, jež je počítána od prvního dne po jeho doručení, a to ke Krajskému úřadu Plzeňského kraje podáním učiněným u zdejšího odboru podle § 81-84 správního řádu.



vedoucí odboru životního prostředí

### **Obdrží účastníci řízení:**

*(osobně)*

- 1 ) Lesy ČR s.p., Lesní správa Toužim, Plzeňská 580, 364 01 Toužim
- 2 ) Lesy ČR s.p., Lesní správa Přimda, Husitská 27, 347 01 Tachov
- 3 ) INTERWILD s.r.o., Studánka 166, 347 01 Tachov


\_\_\_\_\_



## Příloha č.1

Název k.ú.	Kmen Podl.	Výměra	Výměra H	V hon.	Kult.	LV Vlastník
Boněnov	44	0,0647	0,0647	ANO	13	60
Boněnov	53	0,0234	0,0234	ANO	13	10002
Boněnov	90	0,0068	0,0068	ANO	13	111
Boněnov	103 3	0,0775	0,0775	ANO	2	153
Boněnov	104	0,0452	0,0452	ANO	14	153
Boněnov	108 2	0,7221	0,7221	ANO	14	153
Boněnov	129	0,4334	0,4334	ANO	10	137
Boněnov	131	0,1000	0,1000	ANO	10	137
Boněnov	132	0,0234	0,0234	ANO	14	163
Boněnov	133	0,2158	0,2158	ANO	10	137
Boněnov	134	0,0827	0,0827	ANO	14	163
Boněnov	135	0,1403	0,1403	ANO	10	137
Boněnov	136	0,0288	0,0288	ANO	14	153
Boněnov	138 5	0,0878	0,0878	ANO	14	1
Boněnov	138 8	36,3411	36,3411	ANO	10	137
Boněnov	140	0,2410	0,2410	ANO	14	153
Boněnov	149 1	0,0090	0,0090	ANO	10	137
Boněnov	149 2	0,0072	0,0072	ANO	10	137
Boněnov	151 1	0,0296	0,0296	ANO	7	140
Boněnov	151 2	0,0768	0,0768	ANO	10	137
Boněnov	151 3	0,1133	0,1133	ANO	7	140
Boněnov	155	0,1607	0,1607	ANO	7	140
Boněnov	159	0,1501	0,1501	ANO	14	153
Boněnov	162	0,2688	0,2688	ANO	7	140
Boněnov	180	0,2223	0,2223	ANO	7	140
Boněnov	181	0,0143	0,0143	ANO	10	137
Boněnov	182	0,1146	0,1146	ANO	10	137
Boněnov	184 1	0,0703	0,0703	ANO	14	153
Boněnov	184 2	0,0412	0,0412	ANO	14	153
Boněnov	185	0,0343	0,0343	ANO	7	140
Boněnov	190	1,5006	1,5006	ANO	7	140
Boněnov	192	0,0172	0,0172	ANO	10	137
Boněnov	193	0,1504	0,1504	ANO	14	153
Boněnov	195	0,0557	0,0557	ANO	14	153
Boněnov	197	0,0198	0,0198	ANO	10	137
Boněnov	198	0,0473	0,0473	ANO	14	137
Boněnov	199	0,1708	0,1708	ANO	14	137
Boněnov	200	0,2126	0,2126	ANO	7	140
Boněnov	201	0,0442	0,0442	ANO	10	137
Boněnov	202	0,1565	0,1565	ANO	7	140
Boněnov	203	0,1133	0,1133	ANO	10	137
Boněnov	204	0,1061	0,1061	ANO	10	137
Boněnov	207	0,0378	0,0378	ANO	14	153


Boněnov	208	0,0324	0,0324	ANO	14	153
Boněnov	212	0,1720	0,1720	ANO	14	153
Boněnov	213	0,3615	0,3615	ANO	7	140
Boněnov	214 1	0,2279	0,2279	ANO	7	140
Boněnov	216	0,3661	0,3661	ANO	10	137
Boněnov	218	0,2961	0,2961	ANO	7	140
Boněnov	221	0,2241	0,2241	ANO	7	140
Boněnov	237	0,4636	0,4636	ANO	7	140
Boněnov	238	0,0180	0,0180	ANO	14	153
Boněnov	239	0,1349	0,1349	ANO	14	153
Boněnov	249	0,0486	0,0486	ANO	14	153
Boněnov	250 3	0,5902	0,5902	ANO	7	140
Boněnov	250 4	0,0756	0,0756	ANO	7	140
Boněnov	335	0,1413	0,1413	ANO	14	153
Boněnov	339 1	2,2221	1,0761	ANO	7	140
Boněnov	339 2	0,1016	0,1016	ANO	10	137
Boněnov	345	0,1226	0,1226	ANO	7	140
Boněnov	378	0,8830	0,8830	ANO	7	140
Boněnov	385 1	0,3258	0,3258	ANO	14	153
Boněnov	385 2	0,3028	0,3028	ANO	10	137
Boněnov	390	0,0846	0,0846	ANO	14	153
Boněnov	395 1	5,2707	5,2707	ANO	7	140
Boněnov	395 2	0,4815	0,4815	ANO	14	10002
Boněnov	395 4	0,2954	0,2954	ANO	14	153
Boněnov	402 1	0,1035	0,1035	ANO	7	163
Boněnov	402 2	0,0138	0,0138	ANO	14	1
Boněnov	406 1	0,1939	0,1939	ANO	10	137
Boněnov	406 2	0,0114	0,0114	ANO	10	1
Boněnov	463	0,3646	0,3646	ANO	14	163
Boněnov	465 5	5,8183	5,8183	ANO	10	137
Boněnov	466	0,1051	0,1051	ANO	14	1
Boněnov	467	0,0273	0,0273	ANO	10	137
Boněnov	471	0,1147	0,1147	ANO	10	137
Boněnov	478	0,0855	0,0855	ANO	7	163
Boněnov	479	0,0129	0,0129	ANO	7	163
Boněnov	480 2	0,2569	0,2569	ANO	14	155
Boněnov	485	0,3449	0,3449	ANO	7	140
Boněnov	491	0,0539	0,0539	ANO	10	137 LCR
Boněnov	492	0,5377	0,5377	ANO	10	137 LČR
Boněnov	497	0,0773	0,0773	ANO	10	137 LČR
Boněnov	498 7	22,2202	22,2202	ANO	10	137 LČR
Boněnov	498 14	0,0414	0,0414	ANO	10	137 LČR
Boněnov	520	47,1953	47,1953	ANO	10	137 LČR
Boněnov	572 11	0,0086	0,0086	ANO	10	137 LČR
Boněnov	572 12	0,1931	0,1931	ANO	10	137 LČR
Boněnov	572 17	0,0198	0,0198	ANO	10	137 LČR
Boněnov	572 20	36,9492	36,9492	ANO	10	137 LČR



3  
3  
3

Boněnov	574	0,2787	0,2787	ANO	7	163
Boněnov	575	0,0216	0,0216	ANO	10	137
Boněnov	577	0,1349	0,1349	ANO	10	137
Boněnov	578	0,1672	0,1672	ANO	7	163
Boněnov	579	0,0468	0,0468	ANO	7	163
Boněnov	580	0,1097	0,1097	ANO	7	163
Boněnov	582	0,0216	0,0216	ANO	10	137
Boněnov	583 1	0,1583	0,1583	ANO	7	163
Boněnov	583 2	0,0303	0,0303	ANO	14	111
Boněnov	583 3	0,0072	0,0072	ANO	7	111
Boněnov	584 1	0,2166	0,2166	ANO	10	137
Boněnov	584 2	0,0748	0,0748	ANO	7	60
Boněnov	584 4	0,0107	0,0107	ANO	14	111
Boněnov	585	0,0090	0,0090	ANO	14	60
Boněnov	586	0,6294	0,6294	ANO	7	163
Boněnov	587	0,0450	0,0450	ANO	7	163
Boněnov	588	0,0486	0,0486	ANO	7	163
Boněnov	589	0,0486	0,0486	ANO	7	163
Boněnov	590	0,0863	0,0863	ANO	7	163
Boněnov	591 2	0,1342	0,1342	ANO	7	163
Boněnov	592 1	0,2739	0,2739	ANO	7	163
Boněnov	592 2	0,1824	0,1824	ANO	7	163
Boněnov	592 3	0,0775	0,0775	ANO	14	44
Boněnov	595	0,5719	0,5719	ANO	7	163
Boněnov	596	0,6517	0,6517	ANO	7	163
Boněnov	599 1	0,4230	0,4230	ANO	14	163
Boněnov	599 2	0,1630	0,1630	ANO	7	163
Boněnov	599 3	0,0332	0,0332	ANO	7	163
Boněnov	599 4	0,0212	0,0212	ANO	7	10002
Boněnov	604	0,0780	0,0780	ANO	5	163
Boněnov	605	0,0432	0,0432	ANO	5	60
Boněnov	606	0,0090	0,0090	ANO	5	60
Boněnov	609	0,0827	0,0827	ANO	5	60
Boněnov	612 1	0,8212	0,8212	ANO	7	161
Boněnov	612 2	0,3648	0,3648	ANO	7	161
Boněnov	612 3	0,0419	0,0419	ANO	7	163
Boněnov	618 1	0,6388	0,6388	ANO	7	161
Boněnov	618 2	0,2903	0,2903	ANO	14	161
Boněnov	619 1	0,4781	0,4781	ANO	7	161
Boněnov	619 2	0,1299	0,1299	ANO	7	161
Boněnov	621	0,0052	0,0052	ANO	14	163
Boněnov	622	0,0198	0,0198	ANO	7	163
Boněnov	623	0,0935	0,0935	ANO	7	161
Boněnov	625	0,0396	0,0396	ANO	7	163
Boněnov	626	1,9835	1,9835	ANO	7	161
Boněnov	629 1	0,0162	0,0162	ANO	7	163
Boněnov	633	0,0630	0,0630	ANO	7	163

Boněnov	637 1	0,9923	0,9923	ANO	7	161
Boněnov	637 2	0,2180	0,2180	ANO	14	161
Boněnov	642	0,0288	0,0288	ANO	14	163
Boněnov	644	0,0108	0,0108	ANO	7	163
Boněnov	646	2,3076	2,3076	ANO	7	163
Boněnov	647	0,0216	0,0216	ANO	14	1
Boněnov	648	0,0198	0,0198	ANO	7	163
Boněnov	649	0,0090	0,0090	ANO	14	163
Boněnov	655 2	0,0105	0,0105	ANO	14	137
Boněnov	656	0,0018	0,0018	ANO	14	163
Boněnov	666	0,0144	0,0144	ANO	7	163
Boněnov	667 2	0,0122	0,0122	ANO	5	10002
Boněnov	668	0,0234	0,0234	ANO	7	163
Boněnov	669 1	0,0324	0,0324	ANO	14	137
Boněnov	669 2	0,0288	0,0288	ANO	14	137
Boněnov	670	0,1361	0,1361	ANO	5	180
Boněnov	675	3,2996	3,2996	ANO	7	161
Boněnov	679	0,1542	0,1542	ANO	14	163
Boněnov	680 2	0,2956	0,2956	ANO	14	180
Boněnov	692	0,0450	0,0450	ANO	11	161
Boněnov	698	0,0623	0,0623	ANO	10	137
Boněnov	719 1	5,5280	5,5280	ANO	7	161
Boněnov	719 2	0,1761	0,1761	ANO	7	163
Boněnov	2046 2	0,4445	0,4445	ANO	14	137
Boněnov	2046 3	0,2419	0,2419	ANO	14	137
Boněnov	2047 1	1,8893	1,8893	ANO	14	44
Boněnov	2053	0,4564	0,4564	ANO	14	137
Boněnov	2057 2	0,1165	0,1165	ANO	14	157
Boněnov	2058	0,0378	0,0378	ANO	14	10002
Boněnov	2059	0,0252	0,0252	ANO	14	10002
Boněnov	2060 1	0,1331	0,1331	ANO	14	137
Boněnov	2060 2	0,1439	0,1439	ANO	14	137
Boněnov	2061	0,2339	0,2339	ANO	14	137
Boněnov	2062	0,0234	0,0234	ANO	14	10002
Boněnov	2063	0,0892	0,0892	ANO	14	137
Boněnov	2066	0,0501	0,0501	ANO	14	10002
Boněnov	2093 1	0,0586	0,0586	ANO	11	10002
Boněnov	2093 2	0,0327	0,0327	ANO	11	60
Boněnov	2094 1	0,0574	0,0574	ANO	7	163
Boněnov	2094 2	0,4243	0,4243	ANO	11	10002
Boněnov	2095	0,0252	0,0252	ANO	11	40
Boněnov	2096 1	0,0881	0,0881	ANO	14	10002
Boněnov	2100	0,5363	0,4024	ANO	11	40
Boněnov	2113	0,0052	0,0052	ANO	14	111
Boněnov	2124	0,0072	0,0072	ANO	14	1
Boněnov	2125	0,0072	0,0072	ANO	14	60
Boněnov	2126	0,0065	0,0065	ANO	14	10002



0

01

01

Boněnov	2127	0,0090	0,0090	ANO	14	60 T
Boněnov	2128	0,0969	0,0969	ANO	14	10002 S
Boněnov	2129	0,0114	0,0114	ANO	14	137 L
Michalovy Hory	192	0,3057	0,3057	ANO	7	116 A
Michalovy Hory	193	1,7454	1,7454	ANO	7	159 L
Michalovy Hory	209 2	0,1126	0,1126	ANO	7	159 L
Pístov	26	0,0193	0,0193	ANO	13	425 D
Pístov	28	0,0102	0,0102	ANO	13	213 V
Pístov	30	0,0028	0,0028	ANO	13	254 H
Pístov	34	0,0038	0,0038	ANO	13	265 H
Pístov	36	0,0240	0,0240	ANO	13	172 F
Pístov	37	0,0109	0,0109	ANO	13	425 D
Pístov	39	0,0039	0,0039	ANO	13	213 V
Pístov	194 1	3,2358	3,2358	ANO	2	421 T
Pístov	194 2	0,1716	0,1716	ANO	2	420 H
Pístov	202	0,0050	0,0050	ANO	7	1 M
Pístov	205 1	9,5299	9,5299	ANO	10	244 H
Pístov	205 2	6,0518	6,0518	ANO	10	1 M
Pístov	261 2	0,4329	0,4329	ANO	7	426 D
Pístov	261 3	0,0559	0,0559	ANO	5	425 D
Pístov	261 4	0,0212	0,0212	ANO	10	413 L
Pístov	261 5	0,0347	0,0347	ANO	7	426 D
Pístov	261 6	0,1984	0,1984	ANO	10	1 M
Pístov	264	0,2484	0,2484	ANO	10	1 M
Pístov	268 1	0,9517	0,9517	ANO	7	1 M
Pístov	268 2	0,3870	0,3870	ANO	10	1 M
Pístov	268 3	0,0370	0,0370	ANO	7	420 H
Pístov	272	3,6852	3,6852	ANO	10	1 M
Pístov	290 1	9,8872	9,8872	ANO	10	244 H
Pístov	290 2	3,4636	3,4636	ANO	10	1 M
Pístov	294 2	0,1666	0,1666	ANO	14	1 M
Pístov	294 3	0,1585	0,1585	ANO	14	1 M
Pístov	294 4	0,1097	0,1097	ANO	14	1 M
Pístov	294 5	0,2641	0,2641	ANO	14	1 M
Pístov	303 2	0,3282	0,3282	ANO	10	244 H
Pístov	310	0,3907	0,3907	ANO	10	413 L
Pístov	321 1	17,0476	17,0476	ANO	10	244 H
Pístov	321 3	0,3467	0,3467	ANO	14	244 H
Pístov	327	0,1331	0,1331	ANO	10	413 L
Pístov	329 1	0,0306	0,0306	ANO	14	172 H
Pístov	329 2	0,0264	0,0264	ANO	14	172 H
Pístov	330	0,0935	0,0935	ANO	11	172 H
Pístov	331	0,0683	0,0683	ANO	7	172 H
Pístov	332 1	0,2147	0,2147	ANO	7	172 H
Pístov	332 2	0,0263	0,0263	ANO	14	172 H
Pístov	335	0,0047	0,0047	ANO	7	10002 Státní pozemkový úřad, Husinecká 11a/1024 Zižkov Praha 13000
Pístov	337	0,1716	0,1716	ANO	10	413 LČR

Pístov	338	0,1061	0,1061	ANO	10	244 Kanonie premonstrátů Teplá, 1 Klášter Teplá 36461
Pístov	339 2	0,0297	0,0297	ANO	10	413 LČR
Pístov	345	0,0216	0,0216	ANO	10	244 Kanonie premonstrátů Teplá, 1 Klášter Teplá 36461
Pístov	346	0,0126	0,0126	ANO	10	244 Kanonie premonstrátů Teplá, 1 Klášter Teplá 36461
Pístov	347	0,0522	0,0522	ANO	10	244 Kanonie premonstrátů Teplá, 1 Klášter Teplá 36461
Pístov	351	0,5287	0,5287	ANO	10	244 Kanonie premonstrátů Teplá, 1 Klášter Teplá 36461
Pístov	352 1	17,2154	17,2154	ANO	10	244 Kanonie premonstrátů Teplá, 1 Klášter Teplá 36461
Pístov	352 5	0,0830	0,0830	ANO	10	413 LČR
Pístov	352 6	0,4645	0,4645	ANO	10	413 LČR
Pístov	354 1	0,4860	0,4860	ANO	7	422
Pístov	354 2	0,0370	0,0370	ANO	14	254
Pístov	354 3	0,0246	0,0246	ANO	7	429
Pístov	357 1	0,4890	0,4890	ANO	7	422
Pístov	357 2	0,0270	0,0270	ANO	7	429
Pístov	357 3	0,0485	0,0485	ANO	14	10002
Pístov	358 2	0,1249	0,1249	ANO	7	213
Pístov	360 1	0,4349	0,4349	ANO	14	10002
Pístov	360 2	0,0224	0,0224	ANO	14	265
Pístov	361	0,3581	0,3581	ANO	7	429
Pístov	449	0,4585	0,4585	ANO	14	413 LČR
Pístov	450 2	0,0680	0,0680	ANO	14	413 LČR
Pístov	451	0,3866	0,3278	ANO	14	244 Kanonie premonstrátů Teplá, 1 Klášter Teplá 36461
Pístov	452	0,0783	0,0783	ANO	14	244 Kanonie premonstrátů Teplá, 1 Klášter Teplá 36461
Pístov	453	0,2563	0,2563	ANO	14	244 Kanonie premonstrátů Teplá, 1 Klášter Teplá 36461
Pístov	454	0,0665	0,0665	ANO	14	244 Kanonie premonstrátů Teplá, 1 Klášter Teplá 36461
Pístov	455	0,0486	0,0486	ANO	14	413 LČR
Pístov	456 2	0,0299	0,0299	ANO	14	413 LČR
Pístov	457	0,0447	0,0447	ANO	14	1 Městys Chodová Planá, Pohraniční stráž 129 Chodová Planá 34813
Pístov	471	0,1007	0,1007	ANO	11	413 LČR
Pístov	472	0,1529	0,1529	ANO	11	413 LČR
Pístov	473	0,0339	0,0339	ANO	11	413 LČR
Pístov	474	0,0126	0,0126	ANO	11	172
Pístov	475	0,1097	0,1097	ANO	11	413 LČR
Pístov	483	0,0036	0,0036	ANO	11	413 LČR
Vysočany u Ovesných Kladrub	66 3	0,3957	0,3957	ANO	10	1 Obec Ovesné Kladruby, 17 Ovesné Kladruby Ovesné Kladruby 35301
Vysočany u Ovesných Kladrub	66 4	4,8463	4,8463	ANO	10	1 Obec Ovesné Kladruby, 17 Ovesné Kladruby Ovesné Kladruby 35301
Vysočany u Ovesných Kladrub	118 1	0,0103	0,0103	ANO	7	24 LČR
Vysočany u Ovesných Kladrub	118 2	0,0348	0,0348	ANO	7	1 Obec Ovesné Kladruby, 17 Ovesné Kladruby Ovesné Kladruby 35301
Vysočany u Ovesných Kladrub	476	1,2242	1,2242	ANO	10	24 LČR
Vysočany u Ovesných Kladrub	477 1	0,0361	0,0361	ANO	10	1 Obec Ovesné Kladruby, 17 Ovesné Kladruby Ovesné Kladruby 35301
Vysočany u Ovesných Kladrub	477 2	0,0035	0,0035	ANO	7	10002 Státní pozemkový úřad, Husinecká 11a/1024 Žižkov Praha 13000
Vysočany u Ovesných Kladrub	478	0,3160	0,3160	ANO	10	1 Obec Ovesné Kladruby, 17 Ovesné Kladruby Ovesné Kladruby 35301
Vysočany u Ovesných Kladrub	479 2	0,0142	0,0142	ANO	10	24 LČR
Vysočany u Ovesných Kladrub	479 3	0,7830	0,7830	ANO	10	1 Obec Ovesné Kladruby, 17 Ovesné Kladruby Ovesné Kladruby 35301
Vysočany u Ovesných Kladrub	479 4	0,0070	0,0070	ANO	10	24 LČR
Vysočany u Ovesných Kladrub	479 5	0,4266	0,4266	ANO	10	1 Obec Ovesné Kladruby, 17 Ovesné Kladruby Ovesné Kladruby 35301
Vysočany u Ovesných Kladrub	479 6	0,0369	0,0369	ANO	10	1 Obec Ovesné Kladruby, 17 Ovesné Kladruby Ovesné Kladruby 35301

Vysočany u Ovesných Kladrub	479 7	0,0068	0,0068	ANO	10	1	Obec Ovesné Kladruby, 17 Ovesné Kladruby Ovesné Kladruby 35301
Vysočany u Ovesných Kladrub	482 1	1,9969	1,9969	ANO	10	24	LČR
Vysočany u Ovesných Kladrub	482 2	1,0866	1,0866	ANO	10	1	Obec Ovesné Kladruby, 17 Ovesné Kladruby Ovesné Kladruby 35301
Vysočany u Ovesných Kladrub	482 4	0,3598	0,3598	ANO	10	1	Obec Ovesné Kladruby, 17 Ovesné Kladruby Ovesné Kladruby 35301
Vysočany u Ovesných Kladrub	482 5	0,0889	0,0889	ANO	10	24	LČR
Vysočany u Ovesných Kladrub	482 6	0,0078	0,0078	ANO	10	1	Obec Ovesné Kladruby, 17 Ovesné Kladruby Ovesné Kladruby 35301
Vysočany u Ovesných Kladrub	482 7	0,0669	0,0669	ANO	10	1	Obec Ovesné Kladruby, 17 Ovesné Kladruby Ovesné Kladruby 35301
Vysočany u Ovesných Kladrub	482 8	3,6197	3,6197	ANO	10	1	Obec Ovesné Kladruby, 17 Ovesné Kladruby Ovesné Kladruby 35301
Vysočany u Ovesných Kladrub	496	0,0102	0,0102	ANO	14	10002	Státní pozemkový úřad, Husinecká 11a/1024 Žižkov Praha 13000
Vysočany u Ovesných Kladrub	499	0,0493	0,0493	ANO	14	56	
Vysočany u Ovesných Kladrub	500	0,0340	0,0340	ANO	14	56	
Vysočany u Ovesných Kladrub	502	0,0146	0,0146	ANO	7	10002	Státní pozemkový úřad, Husinecká 11a/1024 Žižkov Praha 13000
Vysočany u Ovesných Kladrub	506	0,0196	0,0196	ANO	7	56	
Vysočany u Ovesných Kladrub	508	0,0313	0,0313	ANO	7	56	
Vysočany u Ovesných Kladrub	509	0,0972	0,0972	ANO	7	56	
Vysočany u Ovesných Kladrub	510	2,8094	2,8094	ANO	2	56	
Vysočany u Ovesných Kladrub	542 1	0,1675	0,1675	ANO	14	1	Obec Ovesné Kladruby, 17 Ovesné Kladruby Ovesné Kladruby 35301
Vysočany u Ovesných Kladrub	542 2	0,0058	0,0058	ANO	14	10002	Státní pozemkový úřad, Husinecká 11a/1024 Žižkov Praha 13000
Vysočany u Ovesných Kladrub	542 3	0,0375	0,0375	ANO	14	1	Obec Ovesné Kladruby, 17 Ovesné Kladruby Ovesné Kladruby 35301
Vysočany u Ovesných Kladrub	542 4	0,0034	0,0034	ANO	14	10002	Státní pozemkový úřad, Husinecká 11a/1024 Žižkov Praha 13000
Vysočany u Ovesných Kladrub	542 5	0,0169	0,0169	ANO	14	1	Obec Ovesné Kladruby, 17 Ovesné Kladruby Ovesné Kladruby 35301
Vysočany u Ovesných Kladrub	542 6	0,0070	0,0070	ANO	14	1	Obec Ovesné Kladruby, 17 Ovesné Kladruby Ovesné Kladruby 35301
Vysočany u Ovesných Kladrub	542 7	0,0052	0,0052	ANO	14	1	Obec Ovesné Kladruby, 17 Ovesné Kladruby Ovesné Kladruby 35301
Vysočany u Ovesných Kladrub	544	0,1888	0,1888	ANO	14	1	Obec Ovesné Kladruby, 17 Ovesné Kladruby Ovesné Kladruby 35301
Výškovice u Michalových Hor	5 1	0,1188	0,1188	ANO	13	147	Státní statek Jeneč, s.p. v likvidaci, Třanovského 11/622 Řepy Praha 16300
Výškovice u Michalových Hor	34 1	0,0838	0,0838	ANO	10	137	LČR
Výškovice u Michalových Hor	35	0,1559	0,1559	ANO	14	10002	Státní pozemkový úřad, Husinecká 11a/1024 Žižkov Praha 13000
Výškovice u Michalových Hor	36	0,0520	0,0520	ANO	5	10002	Státní pozemkový úřad, Husinecká 11a/1024 Žižkov Praha 13000
Výškovice u Michalových Hor	37 1	0,0387	0,0387	ANO	5	10002	Státní pozemkový úřad, Husinecká 11a/1024 Žižkov Praha 13000
Výškovice u Michalových Hor	237 1	78,0247	24,7000	ANO	7	141	AGRO KRAUN spol. s r.o., Klicperova 2/570 Smíchov Praha 15000
Výškovice u Michalových Hor	237 4	0,2222	0,2222	ANO	7	10002	Státní pozemkový úřad, Husinecká 11a/1024 Žižkov Praha 13000
Výškovice u Michalových Hor	237 5	0,8524	0,8524	ANO	7	148	Lúdik, Libor, 19 Ovesné Kladruby Ovesné Kladruby 35301
Výškovice u Michalových Hor	237 6	0,1239	0,1239	ANO	7	148	Lúdik, Libor, 19 Ovesné Kladruby Ovesné Kladruby 35301
Výškovice u Michalových Hor	237 7	0,0401	0,0401	ANO	7	1	Městys Chodová Planá, Pohraniční stráž 129, Chodová Planá 34813
Výškovice u Michalových Hor	257 1	0,3322	0,3322	ANO	7	10002	Státní pozemkový úřad, Husinecká 11a/1024 Žižkov Praha 13000
Výškovice u Michalových Hor	257 2	0,9149	0,9149	ANO	7	10002	Státní pozemkový úřad, Husinecká 11a/1024 Žižkov Praha 13000
Výškovice u Michalových Hor	267	0,1872	0,1872	ANO	10	137	LČR
Výškovice u Michalových Hor	268	0,1043	0,1043	ANO	10	137	LČR
Výškovice u Michalových Hor	269 1	0,1390	0,1390	ANO	7	10002	Státní pozemkový úřad, Husinecká 11a/1024 Žižkov Praha 13000
Výškovice u Michalových Hor	269 2	0,4922	0,4922	ANO	10	137	LČR
Výškovice u Michalových Hor	273 1	1,9855	1,9855	ANO	7	10002	Státní pozemkový úřad, Husinecká 11a/1024 Žižkov Praha 13000
Výškovice u Michalových Hor	274	0,0486	0,0486	ANO	14	10002	Státní pozemkový úřad, Husinecká 11a/1024 Žižkov Praha 13000
Výškovice u Michalových Hor	278	0,4999	0,4999	ANO	10	1	Městys Chodová Planá, Pohraniční stráž 129, Chodová Planá 34813
Výškovice u Michalových Hor	302	0,0095	0,0095	ANO	10	137	LČR
Výškovice u Michalových Hor	304	0,0468	0,0468	ANO	14	10002	Státní pozemkový úřad, Husinecká 11a/1024 Žižkov Praha 13000
Výškovice u Michalových Hor	306	0,3496	0,3496	ANO	10	137	LČR
Výškovice u Michalových Hor	310 1	0,4497	0,4497	ANO	10	137	LČR

Výškovice u Michalových Hor	310 2	0,6819	0,6819	ANO	10	137 LČR
Výškovice u Michalových Hor	317	0,0154	0,0154	ANO	10	137 LČR
Výškovice u Michalových Hor	321 1	1,6597	1,6597	ANO	10	137 LČR
Výškovice u Michalových Hor	321 2	0,2248	0,2248	ANO	10	137 LČR
Výškovice u Michalových Hor	326 1	0,5077	0,5077	ANO	14	10002 Státní pozemkový úřad, Husinecká 11a/1024 Žižkov Praha 13000
Výškovice u Michalových Hor	326 2	0,6813	0,6813	ANO	10	137 LČR
Výškovice u Michalových Hor	330 2	0,0333	0,0333	ANO	7	10002 Státní pozemkový úřad, Husinecká 11a/1024 Žižkov Praha 13000
Výškovice u Michalových Hor	337 2	0,3208	0,3208	ANO	14	10002 Státní pozemkový úřad, Husinecká 11a/1024 Žižkov Praha 13000
Výškovice u Michalových Hor	458	0,0682	0,0682	ANO	14	137 LČR
Výškovice u Michalových Hor	459	0,0324	0,0324	ANO	10	137 LČR
Výškovice u Michalových Hor	460	0,0755	0,0755	ANO	10	137 LČR
Výškovice u Michalových Hor	461 1	0,3565	0,3565	ANO	10	137 LČR
Výškovice u Michalových Hor	461 2	0,0230	0,0230	ANO	10	137 LČR
Výškovice u Michalových Hor	471	0,0288	0,0288	ANO	10	137 LČR
Výškovice u Michalových Hor	485 2	0,1443	0,1443	ANO	7	
Výškovice u Michalových Hor	485 5	0,2807	0,2807	ANO	10	
Výškovice u Michalových Hor	486	0,0059	0,0059	ANO	7	
Výškovice u Michalových Hor	487	0,0252	0,0252	ANO	10	
Výškovice u Michalových Hor	495	0,1640	0,1640	ANO	10	
Výškovice u Michalových Hor	496	0,0745	0,0745	ANO	7	10002 Státní pozemkový úřad, Husinecká 11a/1024 Žižkov Praha 13000
Výškovice u Michalových Hor	497	0,8772	0,8772	ANO	7	10002 Státní pozemkový úřad, Husinecká 11a/1024 Žižkov Praha 13000
Výškovice u Michalových Hor	499	0,0192	0,0192	ANO	10	137 LČR
Výškovice u Michalových Hor	502	0,3040	0,3040	ANO	10	137 LČR
Výškovice u Michalových Hor	504	0,1727	0,1727	ANO	10	137 LČR
Výškovice u Michalových Hor	505	0,0270	0,0270	ANO	10	137 LČR
Výškovice u Michalových Hor	506 1	11,2941	11,2941	ANO	10	137 LČR
Výškovice u Michalových Hor	506 2	4,3218	4,3218	ANO	10	1 Městys Chodová Planá, Pohraniční stráž 129 Chodová Planá 34813
Výškovice u Michalových Hor	506 3	1,0760	1,0760	ANO	10	137 LČR
Výškovice u Michalových Hor	506 4	0,0118	0,0118	ANO	10	137 LČR
Výškovice u Michalových Hor	506 5	0,0204	0,0204	ANO	10	137 LČR
Výškovice u Michalových Hor	506 6	0,0481	0,0481	ANO	10	137 LČR
Výškovice u Michalových Hor	506 7	0,0582	0,0582	ANO	10	137 LČR
Výškovice u Michalových Hor	506 8	0,0156	0,0156	ANO	10	137 LČR
Výškovice u Michalových Hor	510 1	57,7905	57,7905	ANO	10	137 LČR
Výškovice u Michalových Hor	510 2	1,2229	1,2229	ANO	10	137 LČR
Výškovice u Michalových Hor	512	0,2572	0,2572	ANO	10	137 LČR
Výškovice u Michalových Hor	515	0,3435	0,3435	ANO	10	137 LČR
Výškovice u Michalových Hor	518	0,1942	0,1942	ANO	10	137 LČR
Výškovice u Michalových Hor	520	0,0090	0,0090	ANO	7	10002 Státní pozemkový úřad, Husinecká 11a/1024 Žižkov Praha 13000
Výškovice u Michalových Hor	523 1	1,7121	1,7121	ANO	10	137 LČR
Výškovice u Michalových Hor	523 2	0,0493	0,0493	ANO	10	137 LČR
Výškovice u Michalových Hor	527	0,1123	0,1123	ANO	10	137 LČR
Výškovice u Michalových Hor	531 1	0,6235	0,6235	ANO	10	137 LČR
Výškovice u Michalových Hor	531 2	0,0083	0,0083	ANO	10	137 LČR
Výškovice u Michalových Hor	536 2	0,0661	0,0661	ANO	10	137 LČR
Výškovice u Michalových Hor	538	0,9596	0,9596	ANO	10	137 LČR
Výškovice u Michalových Hor	539	0,2212	0,2212	ANO	14	137 LČR



Výškovice u Michalových Hor	545	1,2804	1,2804	ANO	7	10002 Státní pozemkový úřad, Husinecká 11a/1024 Žižkov Praha 13000
Výškovice u Michalových Hor	552	0,3633	0,3633	ANO	7	10002 Státní pozemkový úřad, Husinecká 11a/1024 Žižkov Praha 13000
Výškovice u Michalových Hor	553	0,0342	0,0342	ANO	7	10002 Státní pozemkový úřad, Husinecká 11a/1024 Žižkov Praha 13000
Výškovice u Michalových Hor	554	0,1043	0,1043	ANO	10	137 LČR
Výškovice u Michalových Hor	555	0,2788	0,2788	ANO	10	137 LČR
Výškovice u Michalových Hor	557	0,5274	0,5274	ANO	10	1 Městys Chodová Planá, Pohraniční stráž 129, Chodová Planá 34813
Výškovice u Michalových Hor	558	0,3884	0,3884	ANO	7	1 Městys Chodová Planá, Pohraniční stráž 129, Chodová Planá 34813
Výškovice u Michalových Hor	559	0,0924	0,0924	ANO	10	1 Městys Chodová Planá, Pohraniční stráž 129, Chodová Planá 34813
Výškovice u Michalových Hor	561	1,2984	1,2984	ANO	10	1 Městys Chodová Planá, Pohraniční stráž 129, Chodová Planá 34813
Výškovice u Michalových Hor	562	0,7801	0,7801	ANO	10	1 Městys Chodová Planá, Pohraniční stráž 129, Chodová Planá 34813
Výškovice u Michalových Hor	564	0,3342	0,3342	ANO	7	1 Městys Chodová Planá, Pohraniční stráž 129, Chodová Planá 34813
Výškovice u Michalových Hor	565 1	0,0082	0,0082	ANO	7	1 Městys Chodová Planá, Pohraniční stráž 129, Chodová Planá 34813
Výškovice u Michalových Hor	565 2	0,0988	0,0988	ANO	7	10002 Státní pozemkový úřad, Husinecká 11a/1024 Žižkov Praha 13000
Výškovice u Michalových Hor	567 1	0,6698	0,6698	ANO	7	10002 Státní pozemkový úřad, Husinecká 11a/1024 Žižkov Praha 13000
Výškovice u Michalových Hor	567 2	0,4013	0,4013	ANO	14	10002 Státní pozemkový úřad, Husinecká 11a/1024 Žižkov Praha 13000
Výškovice u Michalových Hor	571	0,1514	0,1514	ANO	14	10002 Státní pozemkový úřad, Husinecká 11a/1024 Žižkov Praha 13000
Výškovice u Michalových Hor	572 1	1,1877	1,1877	ANO	7	141 AGRO KRAUN spol. s r.o., Klicperova 2/570 Smíchov Praha 15000
Výškovice u Michalových Hor	572 2	0,1116	0,1116	ANO	11	141 AGRO KRAUN spol. s r.o., Klicperova 2/570 Smíchov Praha 15000
Výškovice u Michalových Hor	573	0,0468	0,0468	ANO	7	10002 Státní pozemkový úřad, Husinecká 11a/1024 Žižkov Praha 13000
Výškovice u Michalových Hor	574	5,1019	5,1019	ANO	7	141 AGRO KRAUN spol. s r.o., Klicperova 2/570 Smíchov Praha 15000
Výškovice u Michalových Hor	575	0,0420	0,0420	ANO	14	10002 Státní pozemkový úřad, Husinecká 11a/1024 Žižkov Praha 13000
Výškovice u Michalových Hor	576	0,1295	0,1295	ANO	10	137 LČR
Výškovice u Michalových Hor	577	0,0899	0,0899	ANO	7	10002 Státní pozemkový úřad, Husinecká 11a/1024 Žižkov Praha 13000
Výškovice u Michalových Hor	578	0,1151	0,1151	ANO	7	10002 Státní pozemkový úřad, Husinecká 11a/1024 Žižkov Praha 13000
Výškovice u Michalových Hor	579	0,0701	0,0701	ANO	7	10002 Státní pozemkový úřad, Husinecká 11a/1024 Žižkov Praha 13000
Výškovice u Michalových Hor	580	0,1295	0,1295	ANO	7	10002 Státní pozemkový úřad, Husinecká 11a/1024 Žižkov Praha 13000
Výškovice u Michalových Hor	581	0,0575	0,0575	ANO	7	10002 Státní pozemkový úřad, Husinecká 11a/1024 Žižkov Praha 13000
Výškovice u Michalových Hor	600	0,1457	0,1457	ANO	10	137 LČR
Výškovice u Michalových Hor	602	3,1776	3,1776	ANO	7	10002 Státní pozemkový úřad, Husinecká 11a/1024 Žižkov Praha 13000
Výškovice u Michalových Hor	631	7,0508	7,0508	ANO	10	137 LČR
Výškovice u Michalových Hor	634 1	0,2644	0,2644	ANO	10	137 LČR
Výškovice u Michalových Hor	640	0,5684	0,5684	ANO	10	137 LČR
Výškovice u Michalových Hor	643	0,0486	0,0486	ANO	10	137 LČR
Výškovice u Michalových Hor	644	0,4586	0,4586	ANO	10	137 LČR
Výškovice u Michalových Hor	650	2,0332	2,0332	ANO	10	137 LČR
Výškovice u Michalových Hor	658	0,1295	0,1295	ANO	10	137 LČR
Výškovice u Michalových Hor	659	0,0180	0,0180	ANO	10	137 LČR
Výškovice u Michalových Hor	660	0,0324	0,0324	ANO	10	137 LČR
Výškovice u Michalových Hor	661	5,2116	5,2116	ANO	10	137 LČR
Výškovice u Michalových Hor	662	0,0288	0,0288	ANO	10	137 LČR
Výškovice u Michalových Hor	663	0,0126	0,0126	ANO	14	137 LČR
Výškovice u Michalových Hor	664	0,0317	0,0317	ANO	10	137 LČR
Výškovice u Michalových Hor	667	0,0198	0,0198	ANO	14	137 LČR
Výškovice u Michalových Hor	668	0,0396	0,0396	ANO	10	137 LČR
Výškovice u Michalových Hor	674 1	47,9663	47,9663	ANO	10	137 LČR
Výškovice u Michalových Hor	674 2	1,9816	1,9816	ANO	14	143 [REDACTED]
Výškovice u Michalových Hor	674 3	0,6279	0,6279	ANO	10	137 LČR

Výškovice u Michalových Hor	685	9,0754	9,0754	ANO	10	137 LČR
Výškovice u Michalových Hor	722	0,0162	0,0162	ANO	10	137 LČR
Výškovice u Michalových Hor	723 1	2,6353	2,6353	ANO	10	137 LČR
Výškovice u Michalových Hor	723 2	0,0132	0,0132	ANO	10	137 LČR
Výškovice u Michalových Hor	723 3	0,0346	0,0346	ANO	10	137 LČR
Výškovice u Michalových Hor	725	0,0845	0,0845	ANO	10	137 LČR
Výškovice u Michalových Hor	735 1	93,6248	2,2850	ANO	7	141 AGRO KRAUN spol. s r.o., Klicperova 2/570 Smíchov Praha 15000
Výškovice u Michalových Hor	759	0,0486	0,0486	ANO	10	137 LČR
Výškovice u Michalových Hor	852	0,0221	0,0221	ANO	14	10002 Státní pozemkový úřad, Husinecká 11a/1024 Žižkov Praha 13000
Výškovice u Michalových Hor	854 2	0,1448	0,1448	ANO	14	137 LČR
Výškovice u Michalových Hor	856	0,0252	0,0252	ANO	14	10002 Státní pozemkový úřad, Husinecká 11a/1024 Žižkov Praha 13000
Výškovice u Michalových Hor	867	0,1553	0,1553	ANO	14	10002 Státní pozemkový úřad, Husinecká 11a/1024 Žižkov Praha 13000
Výškovice u Michalových Hor	868	0,0532	0,0532	ANO	14	137 LČR
Výškovice u Michalových Hor	869	0,1438	0,1438	ANO	14	137 LČR
Výškovice u Michalových Hor	870	0,0989	0,0989	ANO	14	137 LČR
Výškovice u Michalových Hor	874	0,0593	0,0593	ANO	14	137 LČR
Výškovice u Michalových Hor	875	0,0327	0,0327	ANO	14	1 Městys Chodová Planá, Pohraniční stráž 129, Chodová Planá 34813
Výškovice u Michalových Hor	876	0,0248	0,0248	ANO	14	10002 Státní pozemkový úřad, Husinecká 11a/1024 Žižkov Praha 13000
Výškovice u Michalových Hor	877 1	0,9587	0,9587	ANO	14	44 Plzeňský kraj, Škroupova 18/1760 Jižní Předměstí Plzeň 30100
Výškovice u Michalových Hor	877 2	0,4233	0,4233	ANO	14	137 LČR
Výškovice u Michalových Hor	877 3	0,0669	0,0669	ANO	14	137 LČR
Výškovice u Michalových Hor	877 4	0,0665	0,0665	ANO	14	137 LČR
Výškovice u Michalových Hor	877 5	0,0946	0,0946	ANO	14	137 LČR
Výškovice u Michalových Hor	877 6	0,4121	0,4121	ANO	14	1 Městys Chodová Planá, Pohraniční stráž 129, Chodová Planá 34813
Výškovice u Michalových Hor	877 7	0,6202	0,6202	ANO	14	44 Plzeňský kraj, Škroupova 18/1760 Jižní Předměstí Plzeň 30100
Výškovice u Michalových Hor	878	0,0162	0,0162	ANO	14	137 LČR
Výškovice u Michalových Hor	879	0,0414	0,0414	ANO	14	137 LČR
Výškovice u Michalových Hor	880 1	0,1834	0,1834	ANO	14	1 Městys Chodová Planá, Pohraniční stráž 129, Chodová Planá 34813
Výškovice u Michalových Hor	880 2	0,0396	0,0396	ANO	14	137 LČR
Výškovice u Michalových Hor	881	0,1906	0,1906	ANO	14	137 LČR
Výškovice u Michalových Hor	882	0,1618	0,1618	ANO	14	137 LČR
Výškovice u Michalových Hor	883	0,0126	0,0126	ANO	14	137 LČR
Výškovice u Michalových Hor	884	0,0123	0,0123	ANO	14	137 LČR
Výškovice u Michalových Hor	885	0,0683	0,0683	ANO	14	137 LČR
Výškovice u Michalových Hor	886 1	0,3178	0,3178	ANO	14	10002 Státní pozemkový úřad, Husinecká 11a/1024 Žižkov Praha 13000
Výškovice u Michalových Hor	886 2	0,5361	0,5361	ANO	14	137 LČR
Výškovice u Michalových Hor	887	0,1025	0,1025	ANO	14	137 LČR
Výškovice u Michalových Hor	889	0,0429	0,0429	ANO	14	137 LČR
Výškovice u Michalových Hor	894	0,8143	0,8143	ANO	11	137 LČR
Výškovice u Michalových Hor	895	0,1093	0,1093	ANO	11	137 LČR
Výškovice u Michalových Hor	896	0,0719	0,0719	ANO	11	137 LČR
Výškovice u Michalových Hor	897	0,0468	0,0468	ANO	7	10002 Státní pozemkový úřad, Husinecká 11a/1024 Žižkov Praha 13000

**Celkem :**

**522,5572 ha**

Úhrn dle kultur :

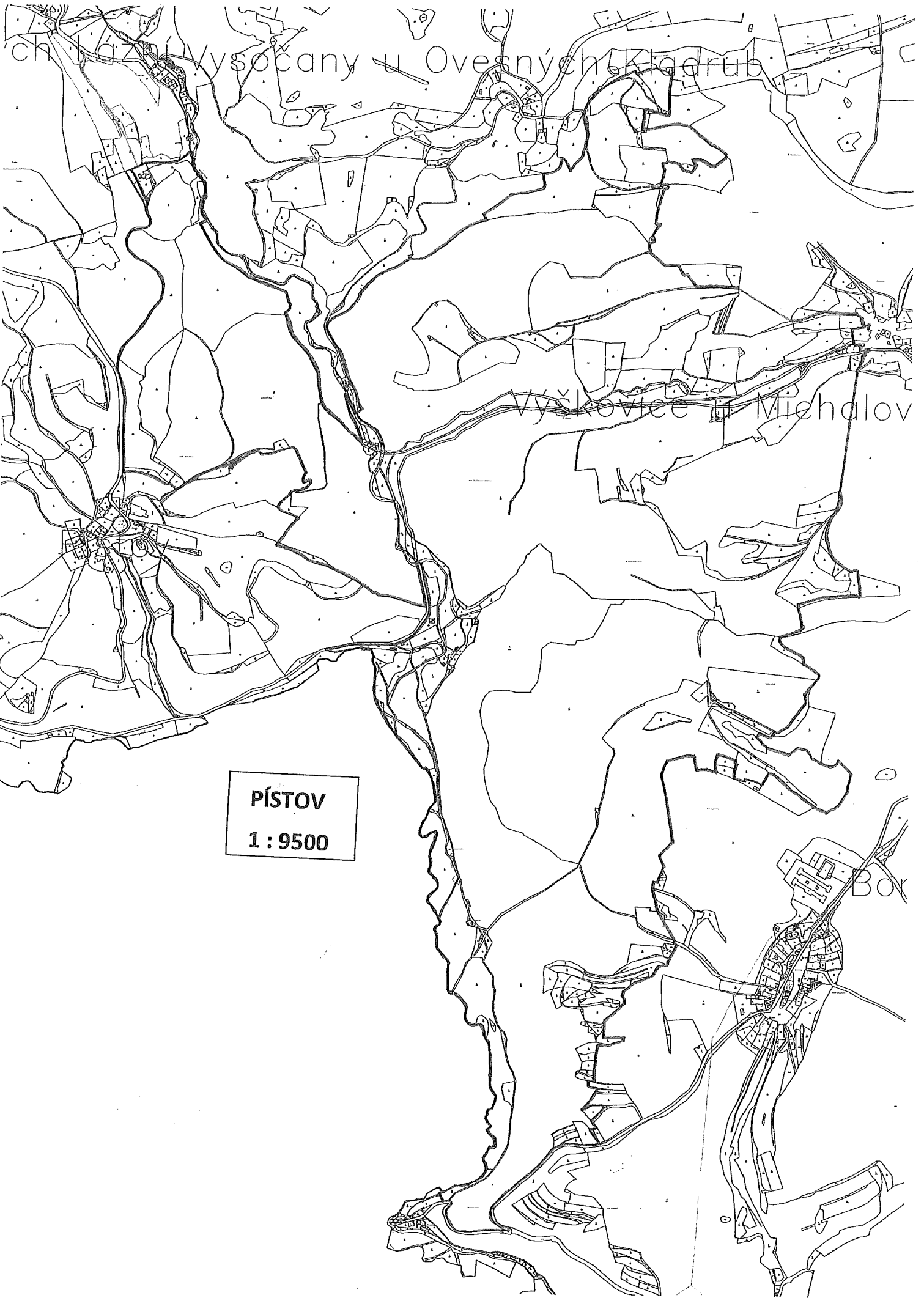
Lesní plocha	404,7278 ha
Zemědělská plocha	92,0640 ha
Vodní plocha	2,6022 ha
Ostatní plocha	23,1632 ha
<b>Úhrnem :</b>	<b>522,5572 ha</b>

## **Příloha č.2**

### **Popis hranice dotčené změnou**

Stávající hranice, vedoucí jižním směrem po potoce Kosí potok se u obce Michalovy Hory odklání od tohoto potoka doleva, po katastrální hranici parcel č. 737/1 a 726 v k.ú. Boněnov a pokračuje po hranici této parcely č.726 až na veřejnou komunikaci Michalovy Hory – Boněnov. Po této komunikaci pak hranice pokračuje východním směrem na obec Boněnov, kde plynule navazuje na původní hranici.





ch Kázň Vysočany u Ovesných Kladrub

Vyškovice u Michalov

Bok

**PÍŠTOV**  
**1 : 9500**